

**УПРАВЛЕНИЕ ПО ОХРАНЕ ОБЪЕКТОВ КУЛЬТУРНОГО НАСЛЕДИЯ
КАЛУЖСКОЙ ОБЛАСТИ**

ПРИКАЗ

28 апреля 2025 года

№ 94

О внесении изменений в приказ управления по охране объектов культурного наследия Калужской области от 11.12.2024 № 126 «Об установлении объединенной зоны охраны объектов культурного наследия, расположенных на территории города Боровска Калужской области, и утверждении требований к градостроительным регламентам в границах территорий данной зоны»

В соответствии с постановлением Правительства Российской Федерации от 12.09.2015 № 972 «Об утверждении Положения о зонах охраны объектов культурного наследия (памятников истории и культуры) народов Российской Федерации и о признании утратившими силу отдельных положений нормативных правовых актов Правительства Российской Федерации» (в ред. постановлений Правительства Российской Федерации от 20.10.2021 № 1792, от 27.12.2024 № 1936), Законом Калужской области «Об объектах культурного наследия (памятниках истории и культуры) народов Российской Федерации, расположенных на территории Калужской области», постановлением Правительства Калужской области от 26.08.2015 № 481 «О создании управления по охране объектов культурного наследия Калужской области» (в ред. постановлений Правительства Калужской области от 31.08.2017 № 499, от 29.01.2018 № 56, от 10.10.2018 № 624, от 14.05.2020 № 378, от 28.05.2021 № 336, от 30.08.2021 № 568, от 13.06.2023 № 393, от 11.11.2024 № 686, от 17.12.2024 № 778), приказом управления по охране объектов культурного наследия Калужской области от 21.03.2025 № 49 «О разработке проекта объединённой зоны охраны объектов культурного наследия (памятников истории и культуры) народов Российской Федерации, расположенных на территории города Боровска Калужской области», на основании проекта корректировки объединенной зоны охраны объектов культурного наследия, расположенных на территории города Боровска Калужской области,

разработанного обществом с ограниченной ответственностью «Проектные решения» и акта государственной историко-культурной экспертизы, выполненного аттестованными Министерством культуры Российской Федерации экспертами Толмачевой Н.М., Шаповаловой С.Л. и Чеботаревым С.А., **ПРИКАЗЫВАЮ:**

1. Внести в приказ управления по охране объектов культурного наследия Калужской области от 11.12.2024 № 126 «Об установлении объединенной зоны охраны объектов культурного наследия, расположенных на территории города Боровска Калужской области, и утверждении требований к градостроительным регламентам в границах территорий данной зоны» (далее – Приказ) следующие изменения:

1.1. Заголовок Приказа изложить в новой редакции:

«Об установлении объединённой зоны охраны объектов культурного наследия (памятников истории и культуры) народов Российской Федерации, расположенных на территории города Боровска Калужской области и утверждении требований к градостроительным регламентам в границах территорий данной зоны».

1.2. Пункт 1 Приказа изложить в новой редакции:

«1. Установить объединённую зону охраны объектов культурного наследия (памятников истории и культуры) народов Российской Федерации, расположенных на территории города Боровска Калужской области, в границах согласно приложениям №1 и № 2 к настоящему приказу.».

1.3. Пункт 2 Приказа изложить в новой редакции:

«2. Утвердить требования к градостроительным регламентам в границах объединённой зоны охраны объектов культурного наследия (памятников истории и культуры) народов Российской Федерации, расположенных на территории города Боровска Калужской области, согласно приложению № 3 к настоящему приказу.».

1.4. Приложение № 1 к Приказу изложить в новой редакции согласно приложению №1 к настоящему приказу.

1.5. Приложение № 2 к Приказу изложить в новой редакции согласно приложению №2 к настоящему приказу.

1.6. Приложение № 3 Приказу изложить в новой редакции согласно приложению №3 к настоящему приказу.

2. Настоящий Приказ вступает в силу со дня его официального опубликования.

Начальник управления

Е.Е. Чудаков

Приложение № 1
к приказу управления по охране объектов
культурного наследия Калужской области
от 28 апреля 2025 года № 94

Приложение № 1
к приказу управления по охране объектов
культурного наследия Калужской области
от 11 декабря 2024 года № 126

**Текстовое описание границ зон охраны
объектов культурного наследия (памятников истории и культуры)
народов Российской Федерации, расположенных на территории
города Боровска Калужской области**

**Единая охранная зона
ЕОЗ-1.1**

Внешний контур

1-5 – из исходной точки 1 с координатами 509184,76; 1317166,00 – в юго-западном направлении через точки 2, 3, 4 протяженностью 66,81 м;
5-6 – в юго-восточном направлении протяженностью 2,62 м;
6-16 – в юго-западном направлении через точки 7, 8, 9, 10, 11, 12, 13, 14, 15 протяженностью 167,69 м;
16-19 – в юго-восточном направлении через точки 17, 18 протяженностью 77,31 м;
19-28 – в юго-западном направлении через точки 20, 21, 22, 23, 24, 25, 26, 27 протяженностью 208,27 м;
28-29 – в южном направлении протяженностью 9,77 м;
29-30 – в юго-восточном направлении протяженностью 46,92 м;
30-31 – в восточном направлении протяженностью 7,32 м;
31-32 – в северо-восточном направлении протяженностью 104,22 м;
32-33 – в северо-западном направлении протяженностью 24,28 м;
33-37 – в северо-восточном направлении через точки 34, 35, 36 протяженностью 85,28 м;
37-38 – в юго-восточном направлении протяженностью 11,00 м;
38-39 – в северо-восточном направлении протяженностью 26,97 м;
39-43 – в северном направлении через точки 40, 41, 42 протяженностью 94,74 м;
43-45 – в северо-восточном направлении через точку 44 протяженностью 50,78 м;
45-46 – в северо-западном направлении протяженностью 18,45 м;
46-47 – в северо-восточном направлении протяженностью 26,55 м;
47-49 – в юго-восточном направлении через точку 48 протяженностью 28,69 м;
49-55 – в северо-восточном направлении через точки 50, 51, 52, 53, 54 протяженностью 91,94 м;
55-57 – в юго-восточном направлении через точку 56 протяженностью 47,88 м;
57-58 – в юго-западном направлении протяженностью 16,50 м;
58-61 – в юго-восточном направлении через точки 59, 60 протяженностью 31,69 м;
61-63 – в юго-западном направлении через точку 62 протяженностью 36,27 м;
63-65 – в юго-восточном направлении через точку 64 протяженностью 41,12 м;

65-69 – в северо-восточном направлении через точки 66, 67, 68 протяженностью 102,80 м;
 69-70 – в юго-восточном направлении протяженностью 5,93 м;
 70-71 – в юго-западном направлении протяженностью 3,21 м;
 71-73 – в юго-восточном направлении через точку 72 протяженностью 7,71 м;
 73-74 – в северо-восточном направлении протяженностью 1,40 м;
 74-78 – в юго-восточном направлении через точки 75, 76, 77 протяженностью 40,13 м;
 78-79 – в северо-восточном направлении протяженностью 0,87 м;
 79-80 – в юго-восточном направлении протяженностью 6,44 м;
 80-81 – в северо-восточном направлении протяженностью 18,34 м;
 81-82 – в юго-восточном направлении протяженностью 1,00 м;
 82-83 – в северо-восточном направлении протяженностью 14,25 м;
 83-89 – в юго-восточном направлении через точки 84, 85, 86, 87, 88 протяженностью 74,37 м;
 89-91 – в юго-западном направлении через точку 90 протяженностью 28,38 м;
 91-92 – в северо-западном направлении протяженностью 6,22 м;
 92-95 – в юго-западном направлении через точки 93, 94 протяженностью 205,50 м;
 95-98 – в северо-западном направлении через точки 96, 97 протяженностью 76,40 м;
 98-99 – в западном направлении протяженностью 21,12 м;
 99-100 – в юго-западном направлении протяженностью 9,30 м;
 100-101 – в западном направлении протяженностью 17,52 м;
 101-102 – в северо-западном направлении протяженностью 16,75 м;
 102-103 – в западном направлении протяженностью 18,79 м;
 103-104 – в юго-западном направлении протяженностью 24,15 м;
 104-105 – в северо-западном направлении протяженностью 6,20 м;
 105-108 – в юго-западном направлении через точки 106, 107 протяженностью 49,87 м;
 108-110 – в западном направлении через точку 109 протяженностью 65,09 м;
 110-116 – в юго-западном направлении через точки 111, 112, 113, 114, 115 протяженностью 176,20 м;
 116-117 – в южном направлении протяженностью 21,48 м;
 117-128 – в юго-западном направлении через точки 118, 119, 120, 121, 122, 123, 124, 125, 126, 127 протяженностью 491,30 м;
 128-129 – в юго-восточном направлении протяженностью 106,30 м;
 129-130 – в юго-западном направлении протяженностью 13,99 м;
 130-131 – в западном направлении протяженностью 10,90 м;
 131-133 – в северо-западном направлении через точку 132 протяженностью 57,41 м;
 133-134 – в западном направлении протяженностью 92,57 м;
 134-139 – в северо-западном направлении через точки 135, 136, 137, 138 протяженностью 191,62 м;
 139-141 – в северном направлении через точку 140 протяженностью 40,48 м;
 141-142 – в восточном направлении протяженностью 9,43 м;
 142-144 – в северо-восточном направлении через точку 143 протяженностью 18,52 м;
 144-145 – в северном направлении протяженностью 12,65 м;

145-147 – в восточном направлении через точку 146 протяженностью 11,28 м;
 147-148 – в северном направлении протяженностью 33,74 м;
 148-149 – в восточном направлении протяженностью 17,13 м;
 149-150 – в юго-восточном направлении протяженностью 5,58 м;
 150-151 – в северо-восточном направлении протяженностью 10,60 м;
 151-152 – в восточном направлении протяженностью 11,61 м;
 152-154 – в северо-восточном направлении через точку 153 протяженностью 39,13 м;
 154-155 – в юго-восточном направлении протяженностью 15,09 м;
 155-156 – в юго-западном направлении протяженностью 8,17 м;
 156-157 – в юго-восточном направлении протяженностью 12,39 м;
 157-158 – в северо-восточном направлении протяженностью 17,57 м;
 158-159 – в юго-восточном направлении протяженностью 5,36 м;
 159-163 – в северо-восточном направлении через точки 160, 161, 162 протяженностью 112,90 м;
 163-164 – в северо-западном направлении протяженностью 9,10 м;
 164-166 – в северном направлении через точку 165 протяженностью 25,94 м;
 166-167 – в западном направлении протяженностью 6,68 м;
 167-168 – в северном направлении протяженностью 23,62 м;
 168-169 – в восточном направлении протяженностью 21,42 м;
 169-170 – в северном направлении протяженностью 35,07 м;
 170-174 – в северо-западном направлении через точки 171, 172, 173 протяженностью 30,25 м;
 174-176 – в северном направлении через точку 175 протяженностью 24,92 м;
 176-177 – в северо-западном направлении протяженностью 6,33 м;
 177-178 – в западном направлении протяженностью 18,93 м;
 178-179 – в южном направлении протяженностью 9,53 м;
 179-182 – в западном направлении через точки 180, 181 протяженностью 72,03 м;
 182-183 – в северном направлении протяженностью 10,04 м;
 183-186 – в западном направлении через точки 184, 185 протяженностью 38,13 м;
 186-187 – в северном направлении протяженностью 13,77 м;
 187-188 – в восточном направлении протяженностью 26,85 м;
 188-189 – в северном направлении протяженностью 6,36 м;
 189-191 – в восточном направлении через точку 190 протяженностью 24,06 м;
 191-192 – в северо-западном направлении протяженностью 9,50 м;
 192-198 – в западном направлении через точки 193, 194, 195, 196, 197 протяженностью 35,14 м;
 198-200 – в северном направлении через точку 199 протяженностью 28,70 м;
 200-201 – в северо-восточном направлении протяженностью 17,84 м;
 201-202 – в северном направлении протяженностью 10,78 м;
 202-203 – в северо-западном направлении протяженностью 20,19 м;
 203-204 – в северном направлении протяженностью 13,08 м;
 204-205 – в северо-западном направлении протяженностью 19,46 м;
 205-207 – в северном направлении через точку 206 протяженностью 20,24 м;
 207-208 – в восточном направлении протяженностью 30,58 м;
 208-209 – в северном направлении протяженностью 13,70 м;
 209-210 – в западном направлении протяженностью 4,93 м;
 210-211 – в северо-западном направлении протяженностью 20,80 м;

211-212 – в западном направлении протяженностью 30,05 м;
 212-214 – в северо-западном направлении через точку 213 протяженностью 12,26 м;
 214-215 – в северном направлении протяженностью 17,08 м;
 215-220 – в северо-восточном направлении через точки 216, 217, 218, 219 протяженностью 242,31 м;
 220-221 – в северном направлении протяженностью 7,41 м;
 221-224 – в северо-западном направлении через точки 222, 223 протяженностью 93,65 м;
 224-231 – в западном направлении через точки 225, 226, 227, 228, 229, 230 протяженностью 61,44 м;
 231-244 – в северо-восточном направлении через точки 232, 233, 234, 235, 236, 237, 238, 239, 240, 241, 242, 243 протяженностью 460,84 м;
 244-249 – в восточном направлении через точки 245, 246, 247, 248 протяженностью 227,87 м;
 249-252 – в южном направлении через точки 250, 251 протяженностью 29,97 м;
 252-253 – в юго-западном направлении протяженностью 16,90 м;
 253-254 – в южном направлении протяженностью 11,80 м;
 254-255 – в юго-восточном направлении протяженностью 51,09 м;
 255-259 – в южном направлении через точки 256, 257, 258 протяженностью 99,01 м;
 259-262 – в юго-восточном направлении через точки 260, 261 протяженностью 51,49 м;
 262-265 – в южном направлении через точки 263, 264 протяженностью 30,70 м;
 265-1 – в юго-западном направлении через точки 266, 267, 268, 269 к исходной точке протяженностью 41,94 м.

Внутренний контур 1

270-271 – из исходной точки 270 с координатами 508791,43; 1316731,89 – в западном направлении протяженностью 3,85 м;
 271-274 – в юго-западном направлении через точки 272, 273 протяженностью 27,70 м;
 274-275 – в южном направлении протяженностью 41,41 м;
 275-276 – в восточном направлении протяженностью 26,58 м;
 276-278 – в юго-восточном направлении через точку 277 протяженностью 65,87 м;
 278-280 – в южном направлении через точку 279 протяженностью 76,59 м;
 280-281 – в юго-западном направлении протяженностью 12,76 м;
 281-282 – в южном направлении протяженностью 19,33 м;
 282-284 – в юго-западном направлении через точку 283 протяженностью 26,62 м;
 284-285 – в южном направлении протяженностью 20,22 м;
 285-286 – в юго-западном направлении протяженностью 4,74 м;
 286-287 – в южном направлении протяженностью 14,17 м;
 287-288 – в юго-восточном направлении протяженностью 18,45 м;
 288-289 – в северо-восточном направлении протяженностью 15,08 м;
 289-292 – в юго-восточном направлении через точки 290, 291 протяженностью 92,71 м;
 292-293 – в юго-западном направлении протяженностью 2,52 м;
 293-294 – в юго-восточном направлении протяженностью 11,12 м;

294-302 – в северо-восточном направлении через точки 295, 296, 297, 298, 299, 300, 301 протяженностью 142,37 м;
 302-303 – в восточном направлении протяженностью 11,66 м;
 303-304 – в южном направлении протяженностью 2,55 м;
 304-305 – в восточном направлении протяженностью 10,46 м;
 305-306 – в южном направлении протяженностью 7,64 м;
 306-307 – в восточном направлении протяженностью 9,87 м;
 307-308 – в северном направлении протяженностью 5,18 м;
 308-309 – в восточном направлении протяженностью 6,84 м;
 309-310 – в северо-восточном направлении протяженностью 27,92 м;
 310-311 – в северном направлении протяженностью 30,17 м;
 311-312 – в западном направлении протяженностью 16,31 м;
 312-313 – в северном направлении протяженностью 21,28 м;
 313-317 – в северо-восточном направлении через точки 314, 315, 316 протяженностью 122,07 м;
 317-319 – в северо-западном направлении через точку 318 протяженностью 98,11 м;
 319-323 – в юго-западном направлении через точки 320, 321, 322 протяженностью 56,19 м;
 323-325 – в северо-западном направлении через точку 324 протяженностью 69,23 м;
 325-327 – в северо-восточном направлении через точку 326 протяженностью 7,67 м;
 327-270 – в северо-западном направлении через точки 328, 329, 330, 331 к исходной точке протяженностью 110,79 м.

Внутренний контур 2

332-333 – из исходной точки 332 с координатами 508737,90; 1316873,30 – в северо-западном направлении протяженностью 10,00 м;
 333-334 – в северо-восточном направлении протяженностью 4,82 м;
 334-335 – в северо-западном направлении протяженностью 11,98 м;
 335-336 – в северном направлении протяженностью 61,41 м;
 336-337 – в западном направлении протяженностью 5,02 м;
 337-338 – в северном направлении протяженностью 10,91 м;
 338-339 – в восточном направлении протяженностью 5,10 м;
 339-341 – в северном направлении через точку 340 протяженностью 42,06 м;
 341-345 – в северо-восточном направлении через точки 342, 343, 344 протяженностью 146,40 м;
 345-346 – в северо-западном направлении протяженностью 7,12 м;
 346-347 – в северо-восточном направлении протяженностью 13,98 м;
 347-348 – в юго-восточном направлении протяженностью 13,31 м;
 348-349 – в юго-западном направлении протяженностью 7,53 м;
 349-350 – в юго-восточном направлении протяженностью 44,82 м;
 350-351 – в восточном направлении протяженностью 7,40 м;
 351-352 – в южном направлении протяженностью 10,81 м;
 352-353 – в западном направлении протяженностью 5,60 м;
 353-354 – в южном направлении протяженностью 63,37 м;
 354-355 – в юго-восточном направлении протяженностью 2,33 м;
 355-356 – в южном направлении протяженностью 3,22 м;

356-360 – в юго-западном направлении через точки 357, 358, 359 протяженностью 60,76 м;
 360-361 – в юго-восточном направлении протяженностью 7,26 м;
 361-362 – в юго-западном направлении протяженностью 11,15 м;
 362-363 – в северо-западном направлении протяженностью 9,77 м;
 363-364 – в юго-западном направлении протяженностью 38,25 м;
 364-365 – в южном направлении протяженностью 2,23 м;
 365-366 – в юго-западном направлении протяженностью 2,92 м;
 366-367 – в западном направлении протяженностью 1,49 м;
 367-368 – в северо-западном направлении протяженностью 3,72 м;
 368-369 – в юго-западном направлении протяженностью 2,99 м;
 369-370 – в южном направлении протяженностью 2,33 м;
 370-371 – в юго-западном направлении протяженностью 2,78 м;
 371-372 – в западном направлении протяженностью 1,50 м;
 372-373 – в северо-западном направлении протяженностью 3,72 м;
 373-374 – в юго-западном направлении протяженностью 16,26 м;
 374-375 – в юго-восточном направлении протяженностью 7,54 м;
 375-332 – в юго-западном направлении к исходной точке протяженностью 9,88 м.

Внутренний контур 3

376-378 – из исходной точки 376 с координатами 508996,44; 1317483,36 – в юго-восточном направлении через точку 377 протяженностью 53,30 м;
 378-380 – в юго-западном направлении через точку 379 протяженностью 55,63 м;
 380-384 – в северо-западном направлении через точки 381, 382, 383 протяженностью 68,34 м;
 384-376 – в северо-восточном направлении через точки 385, 386 к исходной точке протяженностью 50,27 м.

Внутренний контур 4

387-388 – из исходной точки 387 с координатами 508955,64; 1317030,98 – в юго-восточном направлении протяженностью 11,50 м;
 388-389 – в юго-западном направлении протяженностью 15,93 м;
 389-390 – в северо-западном направлении протяженностью 11,43 м;
 390-387 – в северо-восточном направлении к исходной точке протяженностью 15,99 м.

Единая охранная зона

ЕОЗ-1.2

391-393 – из исходной точки 391 с координатами 508885,00; 1316496,37 – в южном направлении через точку 392 протяженностью 103,10 м;
 393-394 – в западном направлении протяженностью 35,94 м;
 394-395 – в юго-западном направлении протяженностью 27,33 м;
 395-397 – в западном направлении через точку 396 протяженностью 30,68 м;
 397-398 – в восточном направлении протяженностью 0,17 м;
 398-399 – в северо-западном направлении протяженностью 5,22 м;
 399-402 – в северо-восточном направлении через точки 400, 401 протяженностью 94,03 м;
 402-405 – в северо-западном направлении через точки 403, 404 протяженностью 53,77 м;

405-407 – в юго-западном направлении через точку 406 протяженностью 101,64 м;
 407-412 – в юго-восточном направлении через точки 408, 409, 410, 411 протяженностью 41,77 м;
 412-413 – в северо-западном направлении протяженностью 60,74 м;
 413-391 – в северо-восточном направлении через точки 414, 415, 416, 417, 418, 419, 420, 421, 422, 423 к исходной точке протяженностью 170,83 м.

Единая охранная зона ЕОЗ-1.3

Внешний контур

424-436 – из исходной точки 424 с координатами 508614,49; 1314927,11 – в северо-восточном направлении через точки 425, 426, 427, 428, 429, 430, 431, 432, 433, 434, 435 протяженностью 350,99 м;
 436-437 – в северо-западном направлении протяженностью 18,52 м;
 437-441 – в северо-восточном направлении через точки 438, 439, 440 протяженностью 164,20 м;
 441-444 – в юго-восточном направлении через точки 442, 443 протяженностью 57,77 м;
 444-445 – в юго-западном направлении протяженностью 47,54 м;
 445-447 – в юго-восточном направлении через точку 446 протяженностью 19,98 м;
 447-448 – в северо-восточном направлении протяженностью 0,20 м;
 448-449 – в юго-восточном направлении протяженностью 2,53 м;
 449-452 – в юго-западном направлении через точки 450, 451 протяженностью 169,02 м;
 452-453 – в северо-западном направлении протяженностью 6,97 м;
 453-457 – в юго-западном направлении через точки 454, 455, 456 протяженностью 82,03 м;
 457-459 – в юго-восточном направлении через точку 458 протяженностью 26,90 м;
 459-460 – в юго-западном направлении протяженностью 43,81 м;
 460-463 – в северо-западном направлении через точки 461, 462 протяженностью 61,08 м;
 463-464 – в юго-западном направлении протяженностью 28,04 м;
 464-468 – в юго-восточном направлении через точки 465, 466, 467 протяженностью 74,27 м;
 468-469 – в юго-западном направлении протяженностью 178,09 м;
 469-424 – в северо-западном направлении через точки 470, 471, 472, 473 к исходной точке протяженностью 118,00 м.

Внутренний контур 1

474-477 – из исходной точки 474 с координатами 508743,08; 1315119,95 – в северо-восточном направлении через точки 475, 476 протяженностью 44,05 м;
 477-480 – в юго-восточном направлении через точки 478, 479 протяженностью 14,97 м;
 480-481 – в южном направлении протяженностью 3,14 м;
 481-483 – в юго-западном направлении через точку 482 протяженностью 10,03 м;
 483-484 – в юго-восточном направлении протяженностью 2,19 м;
 484-488 – в юго-западном направлении через точки 485, 486, 487 протяженностью 26,07 м;

488-489 – в западном направлении протяженностью 4,56 м;
 489-490 – в юго-западном направлении протяженностью 10,32 м;
 490-491 – в северо-западном направлении протяженностью 6,28 м;
 491-492 – в северо-восточном направлении протяженностью 1,88 м;
 492-493 – в северо-западном направлении протяженностью 5,31 м;
 493-494 – в северо-восточном направлении протяженностью 1,99 м;
 494-474 – в северном направлении к исходной точке протяженностью 7,79 м.

Внутренний контур 2

495-496 – из исходной точки 495 с координатами 508638,75; 1314977,01 – в северо-восточном направлении протяженностью 16,42 м;
 496-497 – в юго-восточном направлении протяженностью 2,00 м;
 497-498 – в северо-восточном направлении протяженностью 7,55 м;
 498-499 – в юго-восточном направлении протяженностью 29,49 м;
 499-500 – в юго-западном направлении протяженностью 23,53 м;
 500-495 – в северо-западном направлении к исходной точке протяженностью 31,30 м.

Единая охранный зона ЕОЗ-1.4

Внешний контур

501-503 – из исходной точки 501 с координатами 508739,82; 1314833,94 – в юго-восточном направлении через точку 502 протяженностью 119,62 м;
 503-506 – в юго-западном направлении через точки 504, 505 протяженностью 36,43 м;
 506-509 – в юго-восточном направлении через точки 507, 508 протяженностью 29,10 м;
 509-510 – в юго-западном направлении протяженностью 172,30 м;
 510-515 – в северо-западном направлении через точки 511, 512, 513, 514 протяженностью 125,33 м;
 515-517 – в северо-восточном направлении через точку 516 протяженностью 70,43 м;
 517-518 – в северо-западном направлении протяженностью 3,20 м;
 518-519 – в северо-восточном направлении протяженностью 32,21 м;
 519-520 – в северо-западном направлении протяженностью 18,75 м;
 520-501 – в северо-восточном направлении к исходной точке протяженностью 102,78 м.

Внутренний контур 1

521-523 – из исходной точки 521 с координатами 508627,82; 1314750,69 – в северо-восточном направлении через точку 522 протяженностью 8,77 м;
 523-524 – в юго-восточном направлении протяженностью 5,09 м;
 524-525 – в северо-восточном направлении протяженностью 3,31 м;
 525-526 – в северо-западном направлении протяженностью 1,73 м;
 526-527 – в северо-восточном направлении протяженностью 4,51 м;
 527-528 – в северо-западном направлении протяженностью 1,84 м;
 528-529 – в северо-восточном направлении протяженностью 8,45 м;
 529-530 – в юго-восточном направлении протяженностью 1,76 м;
 530-531 – в северо-восточном направлении протяженностью 4,40 м;

531-532 – в юго-восточном направлении протяженностью 0,99 м;
 532-533 – в северо-восточном направлении протяженностью 3,64 м;
 533-534 – в юго-восточном направлении протяженностью 0,39 м;
 534-537 – в северо-восточном направлении через точки 535, 536 протяженностью 2,33 м;
 537-545 – в юго-восточном направлении через точки 538, 539, 540, 541, 542, 543, 544 протяженностью 9,98 м;
 545-546 – в южном направлении протяженностью 1,27 м;
 546-547 – в юго-западном направлении протяженностью 0,66 м;
 547-548 – в юго-восточном направлении протяженностью 0,57 м;
 548-550 – в южном направлении через точку 549 протяженностью 1,87 м;
 550-553 – в юго-западном направлении через точки 551, 552 протяженностью 3,42 м;
 553-554 – в юго-восточном направлении протяженностью 0,25 м;
 554-555 – в юго-западном направлении протяженностью 3,80 м;
 555-556 – в юго-восточном направлении протяженностью 0,98 м;
 556-557 – в юго-западном направлении протяженностью 4,31 м;
 557-558 – в юго-восточном направлении протяженностью 1,65 м;
 558-559 – в юго-западном направлении протяженностью 8,60 м;
 559-560 – в северо-западном направлении протяженностью 1,67 м;
 560-561 – в юго-западном направлении протяженностью 4,28 м;
 561-562 – в северо-западном направлении протяженностью 1,76 м;
 562-563 – в юго-западном направлении протяженностью 3,31 м;
 563-564 – в юго-восточном направлении протяженностью 3,51 м;
 564-565 – в юго-западном направлении протяженностью 9,14 м;
 565-521 – в северо-западном направлении через точку 566 к исходной точке протяженностью 22,72 м.

Внутренний контур 2

567-568 – из исходной точки 567 с координатами 508656,11; 1314753,27 – в юго-восточном направлении протяженностью 8,40 м;
 568-569 – в юго-западном направлении протяженностью 17,40 м;
 569-570 – в северо-западном направлении протяженностью 8,37 м;
 570-567 – в северо-восточном направлении к исходной точке протяженностью 17,37 м.

Единая охранный зона ЕОЗ-1.5

Внешний контур

571-576 – из исходной точки 571 с координатами 508512,91; 1314429,85 – в юго-восточном направлении через точки 572, 573, 574, 575 протяженностью 88,49 м;
 576-577 – в северо-восточном направлении протяженностью 20,49 м;
 577-578 – в юго-восточном направлении протяженностью 18,44 м;
 578-584 – в северо-восточном направлении через точки 579, 580, 581, 582, 583 протяженностью 72,47 м;
 584-588 – в юго-восточном направлении через точки 585, 586, 587 протяженностью 44,48 м;
 588-589 – в северо-восточном направлении протяженностью 8,43 м;

589-590 – в юго-восточном направлении протяженностью 1,88 м;
590-591 – в северо-восточном направлении протяженностью 12,62 м;
591-592 – в северо-западном направлении протяженностью 2,02 м;
592-594 – в северо-восточном направлении через точку 593 протяженностью 15,83 м;
594-595 – в юго-восточном направлении протяженностью 19,08 м;
595-598 – в юго-западном направлении через точки 596, 597 протяженностью 224,16 м;
598-601 – в юго-восточном направлении через точки 599, 600 протяженностью 43,48 м;
601-603 – в юго-западном направлении через точку 602 протяженностью 54,01 м;
603-606 – в юго-восточном направлении через точки 604, 605 протяженностью 132,87 м;
606-607 – в юго-западном направлении протяженностью 82,22 м;
607-615 – в юго-восточном направлении через точки 608, 609, 610, 611, 612, 613, 614 протяженностью 112,08 м;
615-616 – в юго-западном направлении протяженностью 13,75 м;
616-618 – в северо-западном направлении через точку 617 протяженностью 22,11 м;
618-626 – в юго-западном направлении через точки 619, 620, 621, 622, 623, 624, 625 протяженностью 74,66 м;
626-629 – в юго-восточном направлении через точки 627, 628 протяженностью 27,69 м;
629-632 – в юго-западном направлении через точки 630, 631 протяженностью 23,70 м;
632-633 – в северо-западном направлении протяженностью 8,64 м;
633-636 – в юго-западном направлении через точки 634, 635 протяженностью 38,10 м;
636-637 – в северо-западном направлении протяженностью 5,92 м;
637-640 – в юго-западном направлении через точки 638, 639 протяженностью 41,78 м;
640-642 – в северо-западном направлении через точку 641 протяженностью 66,87 м;
642-643 – в северном направлении протяженностью 12,91 м;
643-644 – в северо-западном направлении протяженностью 26,64 м;
644-651 – в северо-восточном направлении через точки 645, 646, 647, 648, 649, 650 протяженностью 193,22 м;
651-652 – в северном направлении протяженностью 141,18 м;
652-654 – в северо-восточном направлении через точку 653 протяженностью 19,87 м;
654-655 – в северном направлении протяженностью 21,65 м;
655-656 – в северо-западном направлении протяженностью 19,15 м;
656-657 – в северном направлении протяженностью 27,89 м;
657-659 – в северо-восточном направлении через точку 658 протяженностью 14,39 м;
659-660 – в северном направлении протяженностью 39,06 м;
660-661 – в северо-западном направлении протяженностью 81,65 м;

661-664 – в северо-восточном направлении через точки 662, 663 протяженностью 36,65 м;
 664-666 – в юго-восточном направлении через точку 665 протяженностью 24,72 м;
 666-667 – в юго-западном направлении протяженностью 1,43 м;
 667-668 – в юго-восточном направлении протяженностью 11,23 м;
 668-571 – в северо-восточном направлении к исходной точке протяженностью 38,48 м.

Внутренний контур 1

669-670 – из исходной точки 669 с координатами 508094,34; 1314376,28 – в северо-восточном направлении протяженностью 14,41 м;
 670-672 – в юго-восточном направлении через точку 671 протяженностью 59,15 м;
 672-677 – в юго-западном направлении через точки 673, 674, 675, 676 протяженностью 50,45 м;
 677-680 – в северо-западном направлении через точки 678, 679 протяженностью 41,93 м;
 680-681 – в северо-восточном направлении протяженностью 22,70 м;
 681-669 – в северо-западном направлении к исходной точке протяженностью 25,79 м.

Внутренний контур 2

682-684 – из исходной точки 682 с координатами 508480,91; 1314445,23 – в юго-восточном направлении через точку 683 протяженностью 22,61 м;
 684-685 – в юго-западном направлении протяженностью 54,85 м;
 685-686 – в северо-западном направлении протяженностью 25,93 м;
 686-693 – в северо-восточном направлении через точки 687, 688, 689, 690, 691, 692 протяженностью 35,47 м;
 693-694 – в юго-восточном направлении протяженностью 2,80 м;
 694-682 – в северо-восточном направлении к исходной точке протяженностью 16,81 м.

Внутренний контур 3

695-697 – из исходной точки 695 с координатами 508453,10; 1314551,09 – в юго-восточном направлении через точку 696 протяженностью 29,41 м;
 697-698 – в юго-западном направлении протяженностью 31,92 м;
 698-699 – в северо-западном направлении протяженностью 26,23 м;
 699-695 – в северо-восточном направлении через точки 700, 701 к исходной точке протяженностью 34,53 м.

Единая охранная зона ЕОЗ-1.6

Внешний контур

702-704 – из исходной точки 702 с координатами 508383,09; 1314053,12 – в юго-восточном направлении через точку 703 протяженностью 27,99 м;
 704-705 – в восточном направлении протяженностью 14,56 м;
 705-711 – в южном направлении через точки 706, 707, 708, 709, 710 протяженностью 78,55 м;
 711-712 – в юго-западном направлении протяженностью 27,22 м;
 712-713 – в южном направлении протяженностью 55,52 м;
 713-714 – в восточном направлении протяженностью 3,20 м;

714-715 – в южном направлении протяженностью 34,59 м;
 715-717 – в юго-восточном направлении через точку 716 протяженностью 11,09 м;
 717-718 – в северо-восточном направлении протяженностью 25,41 м;
 718-719 – в северо-западном направлении протяженностью 16,70 м;
 719-720 – в северном направлении протяженностью 15,78 м;
 720-723 – в восточном направлении через точки 721, 722 протяженностью 40,30 м;
 723-724 – в северном направлении протяженностью 3,46 м;
 724-725 – в северо-восточном направлении протяженностью 73,38 м;
 725-726 – в северо-западном направлении протяженностью 4,04 м;
 726-727 – в северо-восточном направлении протяженностью 74,87 м;
 727-728 – в юго-восточном направлении протяженностью 17,07 м;
 728-731 – в северо-восточном направлении через точки 729, 730 протяженностью 88,24 м;
 731-732 – в юго-восточном направлении протяженностью 17,68 м;
 732-743 – в юго-западном направлении через точки 733, 734, 735, 736, 737, 738, 739, 740, 741, 742 протяженностью 271,59 м;
 743-747 – в северо-западном направлении через точки 744, 745, 746 протяженностью 91,90 м;
 747-749 – в юго-западном направлении через точку 748 протяженностью 77,92 м;
 749-750 – в южном направлении протяженностью 20,21 м;
 750-751 – в западном направлении протяженностью 23,38 м;
 751-752 – в южном направлении протяженностью 5,13 м;
 752-753 – в западном направлении протяженностью 14,72 м;
 753-754 – в юго-западном направлении протяженностью 7,28 м;
 754-755 – в западном направлении протяженностью 9,03 м;
 755-757 – в юго-западном направлении через точку 756 протяженностью 26,63 м;
 757-759 – в северо-западном направлении через точку 758 протяженностью 7,24 м;
 759-760 – в западном направлении протяженностью 8,18 м;
 760-762 – в северо-западном направлении через точку 761 протяженностью 20,11 м;
 762-763 – в северном направлении протяженностью 23,22 м;
 763-764 – в северо-западном направлении протяженностью 13,43 м;
 764-765 – в юго-западном направлении протяженностью 41,30 м;
 765-768 – в северо-западном направлении через точки 766, 767 протяженностью 107,75 м;
 768-769 – в северо-восточном направлении протяженностью 11,46 м;
 769-770 – в северо-западном направлении протяженностью 16,10 м;
 770-771 – в северо-восточном направлении протяженностью 9,73 м;
 771-772 – в северо-западном направлении протяженностью 5,66 м;
 772-774 – в северо-восточном направлении через точку 773 протяженностью 15,59 м;
 774-775 – в северном направлении протяженностью 26,32 м;
 775-776 – в северо-восточном направлении протяженностью 14,45 м;
 776-777 – в северо-западном направлении протяженностью 5,99 м;
 777-702 – в северо-восточном направлении через точки 778, 779, 780 к исходной точке протяженностью 208,45 м.

Внутренний контур 1

781-783 – из исходной точки 781 с координатами 508174,68; 1314130,23 – в северо-восточном направлении через точку 782 протяженностью 32,11 м;
 783-784 – в юго-восточном направлении протяженностью 17,36 м;
 784-785 – в юго-западном направлении протяженностью 7,48 м;
 785-786 – в юго-восточном направлении протяженностью 8,14 м;
 786-790 – в юго-западном направлении через точки 787, 788, 789 протяженностью 9,91 м;
 790-793 – в северо-западном направлении через точки 791, 792 протяженностью 3,11 м;
 793-796 – в юго-западном направлении через точки 794, 795 протяженностью 7,61 м;
 796-797 – в северо-западном направлении протяженностью 7,54 м;
 797-798 – в юго-западном направлении протяженностью 5,91 м;
 798-781 – в северо-западном направлении через точку 799 к исходной точке протяженностью 13,94 м.

Внутренний контур 2

800-801 – из исходной точки 800 с координатами 508217,40; 1313969,49 – в восточном направлении протяженностью 8,50 м;
 801-802 – в южном направлении протяженностью 3,00 м;
 802-803 – в восточном направлении протяженностью 12,69 м;
 803-804 – в северном направлении протяженностью 6,20 м;
 804-805 – в восточном направлении протяженностью 8,30 м;
 805-806 – в южном направлении протяженностью 3,96 м;
 806-807 – в восточном направлении протяженностью 2,40 м;
 807-808 – в южном направлении протяженностью 6,96 м;
 808-809 – в западном направлении протяженностью 1,73 м;
 809-810 – в южном направлении протяженностью 11,78 м;
 810-811 – в западном направлении протяженностью 30,13 м;
 811-800 – в северном направлении к исходной точке протяженностью 19,50 м.

Внутренний контур 3

812-813 – из исходной точки 812 с координатами 508233,10; 1314227,80 – в северо-восточном направлении протяженностью 28,65 м;
 813-814 – в юго-восточном направлении протяженностью 12,73 м;
 814-815 – в юго-западном направлении протяженностью 4,76 м;
 815-816 – в юго-восточном направлении протяженностью 9,71 м;
 816-817 – в юго-западном направлении протяженностью 19,12 м;
 817-818 – в северо-западном направлении протяженностью 9,72 м;
 818-819 – в юго-западном направлении протяженностью 4,76 м;
 819-812 – в северо-западном направлении к исходной точке протяженностью 12,73 м.

Внутренний контур 4

820-821 – из исходной точки 820 с координатами 508122,06; 1314019,48 – в восточном направлении протяженностью 18,11 м;
 821-822 – в южном направлении протяженностью 18,00 м;
 822-823 – в западном направлении протяженностью 15,29 м;
 823-824 – в северном направлении протяженностью 4,10 м;
 824-825 – в западном направлении протяженностью 2,83 м;
 825-820 – в северном направлении к исходной точке протяженностью 13,90 м.

Внутренний контур 5

826-827 – из исходной точки 826 с координатами 508162,77; 1314108,94 – в северо-восточном направлении протяженностью 15,99 м;

827-830 – в юго-восточном направлении через точки 828, 829 протяженностью 12,60 м;

830-831 – в юго-западном направлении протяженностью 16,11 м;

831-826 – в северо-западном направлении к исходной точке протяженностью 12,60 м.

Внутренний контур 6

832-833 – из исходной точки 832 с координатами 508117,42; 1313981,21 – в восточном направлении протяженностью 6,94 м;

833-836 – в южном направлении через точки 834, 835 протяженностью 17,52 м;

836-837 – в западном направлении протяженностью 7,12 м;

837-832 – в северном направлении через точки 838, 839 к исходной точке протяженностью 17,54 м.

**Единая охранная зона
ЕОЗ-1.7**

Внешний контур

840-841 – из исходной точки 840 с координатами 508049,04; 1313586,34 – в юго-восточном направлении протяженностью 68,06 м;

841-844 – в северо-восточном направлении через точки 842, 843 протяженностью 20,15 м;

844-845 – в юго-восточном направлении протяженностью 11,29 м;

845-846 – в восточном направлении протяженностью 3,23 м;

846-848 – в юго-восточном направлении через точку 847 протяженностью 42,39 м;

848-849 – в юго-западном направлении протяженностью 8,55 м;

849-850 – в юго-восточном направлении протяженностью 31,86 м;

850-851 – в юго-западном направлении протяженностью 13,41 м;

851-852 – в юго-восточном направлении протяженностью 13,10 м;

852-853 – в юго-западном направлении протяженностью 18,32 м;

853-854 – в юго-восточном направлении протяженностью 16,13 м;

854-855 – в южном направлении протяженностью 6,44 м;

855-856 – в юго-восточном направлении протяженностью 7,76 м;

856-857 – в юго-западном направлении протяженностью 22,17 м;

857-859 – в юго-восточном направлении через точку 858 протяженностью 13,75 м;

859-870 – в северо-восточном направлении через точки 860, 861, 862, 863, 864, 865, 866, 867, 868, 869 протяженностью 75,62 м;

870-871 – в южном направлении протяженностью 19,17 м;

871-874 – в восточном направлении через точки 872, 873 протяженностью 28,16 м;

874-875 – в юго-восточном направлении протяженностью 19,64 м;

875-876 – в восточном направлении протяженностью 10,18 м;

876-878 – в юго-восточном направлении через точку 877 протяженностью 15,84 м;

878-879 – в северо-восточном направлении протяженностью 6,62 м;

879-880 – в юго-восточном направлении протяженностью 1,07 м;

880-881 – в северо-восточном направлении протяженностью 2,05 м;

881-886 – в юго-восточном направлении через точки 882, 883, 884, 885 протяженностью 59,10 м;
886-890 – в северо-восточном направлении через точки 887, 888, 889 протяженностью 88,00 м;
890-891 – в северо-западном направлении протяженностью 29,49 м;
891-892 – в западном направлении протяженностью 10,23 м;
892-893 – в юго-западном направлении протяженностью 27,55 м;
893-894 – в северо-западном направлении протяженностью 5,03 м;
894-895 – в юго-западном направлении протяженностью 0,19 м;
895-897 – в северо-западном направлении через точку 896 протяженностью 28,98 м;
897-899 – в северо-восточном направлении через точку 898 протяженностью 28,20 м;
899-900 – в северо-западном направлении протяженностью 6,46 м;
900-901 – в северо-восточном направлении протяженностью 1,66 м;
901-902 – в восточном направлении протяженностью 15,33 м;
902-903 – в юго-восточном направлении протяженностью 1,03 м;
903-904 – в восточном направлении протяженностью 7,44 м;
904-905 – в северо-восточном направлении протяженностью 11,57 м;
905-906 – в северо-западном направлении протяженностью 15,47 м;
906-908 – в северо-восточном направлении через точку 907 протяженностью 41,34 м;
908-909 – в северо-западном направлении протяженностью 3,95 м;
909-911 – в северо-восточном направлении через точку 910 протяженностью 14,54 м;
911-912 – в северо-западном направлении протяженностью 20,84 м;
912-918 – в северо-восточном направлении через точки 913, 914, 915, 916, 917 протяженностью 65,56 м;
918-920 – в юго-восточном направлении через точку 919 протяженностью 19,37 м;
920-921 – в восточном направлении протяженностью 3,47 м;
921-922 – в юго-восточном направлении протяженностью 17,24 м;
922-923 – в восточном направлении протяженностью 0,85 м;
923-924 – в южном направлении протяженностью 29,60 м;
924-926 – в юго-западном направлении через точку 925 протяженностью 7,36 м;
926-927 – в юго-восточном направлении протяженностью 12,74 м;
927-928 – в восточном направлении протяженностью 0,89 м;
928-929 – в северо-восточном направлении протяженностью 3,41 м;
929-930 – в южном направлении протяженностью 41,20 м;
930-936 – в юго-восточном направлении через точки 931, 932, 933, 934, 935 протяженностью 82,29 м;
936-937 – в южном направлении протяженностью 3,42 м;
937-938 – в юго-западном направлении протяженностью 35,33 м;
938-939 – в южном направлении протяженностью 28,51 м;
939-940 – в юго-западном направлении протяженностью 12,41 м;
940-941 – в юго-восточном направлении протяженностью 25,62 м;
941-943 – в юго-западном направлении через точку 942 протяженностью 64,23 м;
943-944 – в северо-западном направлении протяженностью 20,83 м;
944-945 – в юго-западном направлении протяженностью 18,25 м;

945-946 – в северо-западном направлении протяженностью 5,73 м;
 946-947 – в юго-западном направлении протяженностью 9,02 м;
 947-950 – в северо-западном направлении через точки 948, 949 протяженностью 90,87 м;
 950-951 – в северо-восточном направлении протяженностью 5,60 м;
 951-953 – в северо-западном направлении через точку 952 протяженностью 33,16 м;
 953-954 – в юго-западном направлении протяженностью 25,16 м;
 954-956 – в юго-восточном направлении через точку 955 протяженностью 23,99 м;
 956-957 – в западном направлении протяженностью 0,47 м;
 957-960 – в юго-западном направлении через точки 958, 959 протяженностью 41,23 м;
 960-962 – в юго-восточном направлении через точку 961 протяженностью 47,54 м;
 962-970 – в юго-западном направлении через точки 963, 964, 965, 966, 967, 968, 969 протяженностью 79,94 м;
 970-971 – в западном направлении протяженностью 40,37 м;
 971-972 – в северо-западном направлении протяженностью 11,65 м;
 972-977 – в западном направлении через точки 973, 974, 975, 976 протяженностью 189,72 м;
 977-979 – в северном направлении через точку 978 протяженностью 71,95 м;
 979-981 – в северо-западном направлении через точку 980 протяженностью 53,40 м;
 981-985 – в северном направлении через точки 982, 983, 984 протяженностью 42,16 м;
 985-990 – в северо-западном направлении через точки 986, 987, 988, 989 протяженностью 131,19 м;
 990-992 – в северо-восточном направлении через точку 991 протяженностью 42,33 м;
 992-993 – в восточном направлении протяженностью 6,86 м;
 993-997 – в северо-восточном направлении через точки 994, 995, 996 протяженностью 25,00 м;
 997-998 – в северном направлении протяженностью 21,19 м;
 998-840 – в северо-восточном направлении через точку 999 к исходной точке протяженностью 32,96 м.

Внутренний контур 1

1000-1003 – из исходной точки 1000 с координатами 507833,40; 1314020,31 – в юго-западном направлении через точки 1001, 1002 протяженностью 42,78 м;
 1003-1005 – в юго-восточном направлении через точку 1004 протяженностью 87,96 м;
 1005-1006 – в северо-восточном направлении протяженностью 15,01 м;
 1006-1007 – в юго-восточном направлении протяженностью 8,37 м;
 1007-1010 – в северо-восточном направлении через точки 1008, 1009 протяженностью 27,05 м;
 1010-1011 – в северо-западном направлении протяженностью 49,71 м;
 1011-1012 – в северо-восточном направлении протяженностью 3,09 м;
 1012-1000 – в северо-западном направлении к исходной точке протяженностью 45,56 м.

Внутренний контур 2

1013-1014 – из исходной точки 1013 с координатами 507735,71; 1313999,42 – в северо-восточном направлении протяженностью 14,13 м;
 1014-1015 – в юго-восточном направлении протяженностью 20,30 м;
 1015-1018 – в северо-восточном направлении через точки 1016, 1017 протяженностью 21,88 м;
 1018-1019 – в юго-восточном направлении протяженностью 24,28 м;
 1019-1021 – в юго-западном направлении через точку 1020 протяженностью 40,30 м;
 1021-1022 – в северо-западном направлении протяженностью 25,34 м;
 1022-1023 – в северо-восточном направлении протяженностью 2,57 м;
 1023-1013 – в северо-западном направлении к исходной точке протяженностью 20,31 м.

Внутренний контур 3

1024-1026 – из исходной точки 1024 с координатами 507950,23; 1313589,15 – в северо-восточном направлении через точку 1025 протяженностью 49,49 м;
 1026-1028 – в юго-восточном направлении через точку 1027 протяженностью 20,79 м;
 1028-1030 – в юго-западном направлении через точку 1029 протяженностью 33,62 м;
 1030-1031 – в западном направлении протяженностью 6,96 м;
 1031-1032 – в юго-западном направлении протяженностью 9,95 м;
 1032-1024 – в северо-западном направлении к исходной точке протяженностью 17,51 м.

Внутренний контур 4

1033-1034 – из исходной точки 1033 с координатами 508003,18; 1313578,66 – в юго-восточном направлении протяженностью 17,91 м;
 1034-1035 – в юго-западном направлении протяженностью 14,78 м;
 1035-1036 – в северо-западном направлении протяженностью 0,48 м;
 1036-1037 – в юго-западном направлении протяженностью 2,39 м;
 1037-1038 – в северо-западном направлении протяженностью 8,00 м;
 1038-1039 – в северо-восточном направлении протяженностью 2,39 м;
 1039-1040 – в северо-западном направлении протяженностью 9,42 м;
 1040-1033 – в северо-восточном направлении к исходной точке протяженностью 14,79 м.

Внутренний контур 5

1041-1042 – из исходной точки 1041 с координатами 507922,21; 1313582,09 – в северо-восточном направлении протяженностью 15,96 м;
 1042-1043 – в юго-восточном направлении протяженностью 11,45 м;
 1043-1044 – в юго-западном направлении протяженностью 3,56 м;
 1044-1045 – в юго-восточном направлении протяженностью 2,29 м;
 1045-1046 – в юго-западном направлении протяженностью 12,98 м;
 1046-1041 – в северо-западном направлении к исходной точке протяженностью 14,53 м.

Внутренний контур 6

1047-1048 – из исходной точки 1047 с координатами 507722,54; 1313986,76 – в юго-восточном направлении протяженностью 13,74 м;
 1048-1049 – в юго-западном направлении протяженностью 11,10 м;
 1049-1050 – в северо-западном направлении протяженностью 2,50 м;

1050-1051 – в юго-западном направлении протяженностью 5,10 м;
 1051-1052 – в северо-западном направлении протяженностью 5,10 м;
 1052-1053 – в юго-западном направлении протяженностью 2,60 м;
 1053-1054 – в северо-западном направлении протяженностью 5,10 м;
 1054-1055 – в северо-восточном направлении протяженностью 3,72 м;
 1055-1056 – в северо-западном направлении протяженностью 0,20 м;
 1056-1047 – в северо-восточном направлении через точку 1057 к исходной точке протяженностью 15,47 м.

Единая охранная зона ЕОЗ-1.8

Внешний контур

1058-1060 – из исходной точки 1058 с координатами 507661,93; 1314125,89 – в южном направлении через точку 1059 протяженностью 181,41 м;
 1060-1062 – в юго-западном направлении через точку 1061 протяженностью 40,37 м;
 1062-1063 – в юго-восточном направлении протяженностью 24,41 м;
 1063-1067 – в юго-западном направлении через точки 1064, 1065, 1066 протяженностью 65,03 м;
 1067-1068 – в северо-западном направлении протяженностью 12,64 м;
 1068-1071 – в северном направлении через точки 1069, 1070 протяженностью 86,55 м;
 1071-1072 – в северо-западном направлении протяженностью 29,30 м;
 1072-1073 – в северо-восточном направлении протяженностью 22,50 м;
 1073-1074 – в северо-западном направлении протяженностью 0,72 м;
 1074-1076 – в северо-восточном направлении через точку 1075 протяженностью 25,67 м;
 1076-1077 – в северо-западном направлении протяженностью 32,93 м;
 1077-1078 – в северо-восточном направлении протяженностью 69,50 м;
 1078-1079 – в северном направлении протяженностью 18,42 м;
 1079-1080 – в северо-западном направлении протяженностью 27,73 м;
 1080-1058 – в восточном направлении через точку 1081 к исходной точке протяженностью 33,26 м.

Внутренний контур 1

1082-1083 – из исходной точки 1082 с координатами 507576,88; 1314046,28 – в северо-восточном направлении протяженностью 30,29 м;
 1083-1084 – в юго-восточном направлении протяженностью 22,93 м;
 1084-1085 – в юго-западном направлении протяженностью 16,39 м;
 1085-1086 – в юго-восточном направлении протяженностью 9,14 м;
 1086-1087 – в юго-западном направлении протяженностью 12,42 м;
 1087-1082 – в северо-западном направлении через точку 1088 к исходной точке протяженностью 32,48 м.

Внутренний контур 2

1089-1090 – из исходной точки 1089 с координатами 507481,38; 1314058,16 – в северо-восточном направлении протяженностью 9,70 м;
 1090-1091 – в юго-восточном направлении протяженностью 14,95 м;
 1091-1092 – в юго-западном направлении протяженностью 9,70 м;

1092-1089 – в северо-западном направлении к исходной точке протяженностью 14,95 м.

Единая охранная зона ЕОЗ-1.9

Внешний контур

1093-1094 – из исходной точки 1093 с координатами 507383,07; 1313919,34 – в юго-восточном направлении протяженностью 25,65 м;

1094-1095 – в северо-восточном направлении протяженностью 4,05 м;

1095-1096 – в юго-восточном направлении протяженностью 112,71 м;

1096-1101 – в юго-западном направлении через точки 1097, 1098, 1099, 1100 протяженностью 126,57 м;

1101-1102 – в западном направлении протяженностью 12,50 м;

1102-1108 – в северном направлении через точки 1103, 1104, 1105, 1106, 1107 протяженностью 124,15 м;

1108-1109 – в северо-восточном направлении протяженностью 45,65 м;

1109-1110 – в северо-западном направлении протяженностью 14,15 м;

1110-1111 – в западном направлении протяженностью 0,25 м;

1111-1112 – в северо-западном направлении протяженностью 12,58 м;

1112-1113 – в северо-восточном направлении протяженностью 51,65 м;

1113-1114 – в юго-восточном направлении протяженностью 1,52 м;

1114-1093 – в северо-восточном направлении через точку 1115 к исходной точке протяженностью 22,82 м.

Внутренний контур

1116-1118 – из исходной точки 1116 с координатами 507340,35; 1313893,96 – в северо-восточном направлении через точку 1117 протяженностью 33,30 м;

1118-1119 – в юго-восточном направлении протяженностью 17,62 м;

1119-1120 – в юго-западном направлении протяженностью 33,12 м;

1120-1116 – в северо-западном направлении к исходной точке протяженностью 19,25 м.

Единая охранная зона ЕОЗ-1.10

Внешний контур

1121-1126 – из исходной точки 1121 с координатами 507476,13; 1315071,00 – в восточном направлении через точки 1122, 1123, 1124, 1125 протяженностью 222,83 м;

1126-1127 – в южном направлении протяженностью 69,48 м;

1127-1128 – в северо-западном направлении протяженностью 40,70 м;

1128-1131 – в западном направлении через точки 1129, 1130 протяженностью 181,13 м;

1131-1121 – в северном направлении через точки 1132, 1133 к исходной точке протяженностью 64,01 м.

Внутренний контур

1134-1135 – из исходной точки 1134 с координатами 507442,55; 1315130,33 – в восточном направлении протяженностью 56,94 м;

1135-1136 – в южном направлении протяженностью 20,13 м;
 1136-1137 – в западном направлении протяженностью 56,31 м;
 1137-1134 – в северном направлении к исходной точке протяженностью 19,79 м.

Единая охранная зона ЕОЗ-1.11

1138-1143 – из исходной точки 1138 с координатами 508077,22; 1315204,68 – в юго-восточном направлении через точки 1139, 1140, 1141, 1142 протяженностью 135,53 м;
 1143-1144 – в юго-западном направлении протяженностью 21,26 м;
 1144-1145 – в западном направлении протяженностью 6,36 м;
 1145-1152 – в юго-западном направлении через точки 1146, 1147, 1148, 1149, 1150, 1151 протяженностью 143,87 м;
 1152-1153 – в северо-западном направлении протяженностью 2,04 м;
 1153-1156 – в юго-западном направлении через точки 1154, 1155 протяженностью 34,72 м;
 1156-1157 – в северо-западном направлении протяженностью 2,71 м;
 1157-1159 – в юго-западном направлении через точку 1158 протяженностью 27,22 м;
 1159-1160 – в северо-западном направлении протяженностью 16,72 м;
 1160-1161 – в северо-восточном направлении протяженностью 6,21 м;
 1161-1162 – в юго-восточном направлении протяженностью 0,31 м;
 1162-1163 – в северо-восточном направлении протяженностью 5,95 м;
 1163-1164 – в северо-западном направлении протяженностью 0,48 м;
 1164-1168 – в северо-восточном направлении через точки 1165, 1166, 1167 протяженностью 192,38 м;
 1168-1169 – в северо-западном направлении протяженностью 70,88 м;
 1169-1138 – в северо-восточном направлении к исходной точке протяженностью 14,11 м.

Единая охранная зона ЕОЗ-2.1

1170-1171 – из исходной точки 1170 с координатами 507911,09; 1313820,22 – в южном направлении протяженностью 17,52 м;
 1171-1172 – в юго-восточном направлении протяженностью 19,13 м;
 1172-897 – в северо-восточном направлении протяженностью 1,65 м;
 897-895 – в юго-восточном направлении через точку 896 протяженностью 28,98 м;
 895-894 – в северо-восточном направлении протяженностью 0,19 м;
 894-893 – в юго-восточном направлении протяженностью 5,03 м;
 893-892 – в северо-восточном направлении протяженностью 27,55 м;
 892-891 – в восточном направлении протяженностью 10,23 м;
 891-890 – в юго-восточном направлении протяженностью 29,49 м;
 890-886 – в юго-западном направлении через точки 889, 888, 887 протяженностью 88,00 м;
 886-881 – в северо-западном направлении через точки 885, 884, 883, 882 протяженностью 59,10 м;

881-880 – в юго-западном направлении протяженностью 2,05 м;
 880-879 – в северо-западном направлении протяженностью 1,07 м;
 879-878 – в юго-западном направлении протяженностью 6,62 м;
 878-876 – в северо-западном направлении через точку 877 протяженностью 15,84 м;
 876-875 – в западном направлении протяженностью 10,18 м;
 875-874 – в северо-западном направлении протяженностью 19,64 м;
 874-1175 – в северо-восточном направлении через точки 1173, 1174 протяженностью 23,89 м;
 1175-1176 – в северном направлении протяженностью 0,04 м;
 1176-1177 – в восточном направлении протяженностью 6,66 м;
 1177-1180 – в северном направлении через точки 1178, 1179 протяженностью 11,90 м;
 1180-1182 – в северо-восточном направлении через точку 1181 протяженностью 12,69 м;
 1182-1183 – в северо-западном направлении протяженностью 0,22 м;
 1183-1170 – в восточном направлении через точку 1184 к исходной точке протяженностью 24,10 м.

Единая зона регулирования застройки и хозяйственной деятельности ЕЗРЗ-1.1

1185-1186 – из исходной точки 1185 с координатами 508192,20; 1313379,88 – в северо-восточном направлении протяженностью 7,72 м;
 1186-1187 – в северном направлении протяженностью 14,51 м;
 1187-1188 – в северо-восточном направлении протяженностью 21,61 м;
 1188-1189 – в юго-восточном направлении протяженностью 14,59 м;
 1189-1191 – в северо-восточном направлении через точку 1190 протяженностью 20,53 м;
 1191-1192 – в северо-западном направлении протяженностью 23,99 м;
 1192-1194 – в северо-восточном направлении через точку 1193 протяженностью 25,92 м;
 1194-1195 – в юго-восточном направлении протяженностью 39,06 м;
 1195-1198 – в северо-восточном направлении через точки 1196, 1197 протяженностью 68,05 м;
 1198-1199 – в юго-восточном направлении протяженностью 8,21 м;
 1199-1200 – в северо-восточном направлении протяженностью 14,29 м;
 1200-1201 – в восточном направлении протяженностью 41,34 м;
 1201-1203 – в северо-восточном направлении через точку 1202 протяженностью 28,99 м;
 1203-1204 – в восточном направлении протяженностью 104,80 м;
 1204-1207 – в северо-западном направлении через точки 1205, 1206 протяженностью 30,52 м;
 1207-1209 – в северо-восточном направлении через точку 1208 протяженностью 89,27 м;
 1209-1211 – в восточном направлении через точку 1210 протяженностью 53,83 м;
 1211-1212 – в южном направлении протяженностью 33,82 м;

1212-1214 – в северо-восточном направлении через точку 1213 протяженностью 55,40 м;
1214-778 – в юго-восточном направлении протяженностью 8,16 м;
778-777 – в юго-западном направлении протяженностью 26,67 м;
777-776 – в юго-восточном направлении протяженностью 5,99 м;
776-775 – в юго-западном направлении протяженностью 14,45 м;
775-774 – в южном направлении протяженностью 26,32 м;
774-772 – в юго-западном направлении через точку 773 протяженностью 15,59 м;
772-771 – в юго-восточном направлении протяженностью 5,66 м;
771-770 – в юго-западном направлении протяженностью 9,73 м;
770-769 – в юго-восточном направлении протяженностью 16,10 м;
769-768 – в юго-западном направлении протяженностью 11,46 м;
768-765 – в юго-восточном направлении через точки 767, 766 протяженностью 107,75 м;
765-1215 – в юго-западном направлении протяженностью 37,76 м;
1215-1216 – в северо-западном направлении протяженностью 1,84 м;
1216-1217 – в юго-западном направлении протяженностью 19,61 м;
1217-1218 – в северо-западном направлении протяженностью 5,15 м;
1218-1219 – в юго-западном направлении протяженностью 11,50 м;
1219-1221 – в северо-западном направлении через точку 1220 протяженностью 18,16 м;
1221-1222 – в юго-западном направлении протяженностью 3,93 м;
1222-1223 – в северо-западном направлении протяженностью 52,16 м;
1223-1231 – в юго-западном направлении через точки 1224, 1225, 1226, 1227, 1228, 1229, 1230 протяженностью 90,18 м;
1231-1232 – в юго-восточном направлении протяженностью 7,91 м;
1232-1234 – в юго-западном направлении через точку 1233 протяженностью 43,62 м;
1234-1235 – в южном направлении протяженностью 72,02 м;
1235-845 – в западном направлении через точку 846 протяженностью 19,83 м;
845-844 – в северо-западном направлении протяженностью 11,29 м;
844-841 – в юго-западном направлении через точки 843, 842 протяженностью 20,15 м;
841-840 – в северо-западном направлении протяженностью 68,06 м;
840-998 – в юго-западном направлении через точку 999 протяженностью 32,96 м;
998-997 – в южном направлении протяженностью 21,19 м;
997-993 – в юго-западном направлении через точки 996, 995, 994 протяженностью 25,00 м;
993-992 – в западном направлении протяженностью 6,86 м;
992-990 – в юго-западном направлении через точку 991 протяженностью 42,33 м;
990-988 – в юго-восточном направлении через точку 989 протяженностью 28,60 м;
988-1237 – в юго-западном направлении через точку 1236 протяженностью 32,00 м;
1237-1242 – в северо-западном направлении через точки 1238, 1239, 1240, 1241 протяженностью 47,01 м;
1242-1243 – в юго-западном направлении протяженностью 5,55 м;
1243-1247 – в северо-западном направлении через точки 1244, 1245, 1246 протяженностью 52,23 м;
1247-1248 – в северо-восточном направлении протяженностью 21,19 м;

1248-1249 – в юго-восточном направлении протяженностью 4,02 м;
 1249-1250 – в северо-восточном направлении протяженностью 12,54 м;
 1250-1185 – в северо-западном направлении через точки 1251, 1252, 1253, 1254, 1255, 1256, 1257, 1258 к исходной точке протяженностью 163,42 м.

Единая зона регулирования застройки и хозяйственной деятельности ЕЗРЗ-1.2

977-972 – из исходной точки 977 с координатами 507709,36; 1313582,91 – в восточном направлении через точки 976, 975, 974, 973 протяженностью 189,72 м;
 972-971 – в юго-восточном направлении протяженностью 11,65 м;
 971-970 – в восточном направлении протяженностью 40,37 м;
 970-962 – в северо-восточном направлении через точки 969, 968, 967, 966, 965, 964, 963 протяженностью 79,94 м;
 962-960 – в северо-западном направлении через точку 961 протяженностью 47,54 м;
 960-957 – в северо-восточном направлении через точки 959, 958 протяженностью 41,23 м;
 957-1259 – в восточном направлении через точку 956 протяженностью 8,44 м;
 1259-1260 – в юго-восточном направлении протяженностью 8,35 м;
 1260-950 – в северо-восточном направлении протяженностью 11,64 м;
 950-947 – в юго-восточном направлении через точки 949, 948 протяженностью 90,87 м;
 947-1261 – в юго-западном направлении протяженностью 10,12 м;
 1261-1262 – в юго-восточном направлении протяженностью 6,55 м;
 1262-1263 – в северо-восточном направлении протяженностью 19,33 м;
 1263-945 – в северо-западном направлении протяженностью 1,13 м;
 945-944 – в северо-восточном направлении протяженностью 18,25 м;
 944-1265 – в юго-восточном направлении через точки 943, 1264 протяженностью 109,12 м;
 1265-1267 – в юго-западном направлении через точку 1266 протяженностью 23,10 м;
 1267-1268 – в западном направлении протяженностью 14,26 м;
 1268-1270 – в северо-западном направлении через точку 1269 протяженностью 32,79 м;
 1270-1271 – в юго-западном направлении протяженностью 40,56 м;
 1271-1272 – в южном направлении протяженностью 6,41 м;
 1272-1273 – в юго-восточном направлении протяженностью 7,78 м;
 1273-1276 – в южном направлении через точки 1274, 1275 протяженностью 34,16 м;
 1276-1277 – в западном направлении протяженностью 4,56 м;
 1277-1278 – в южном направлении протяженностью 23,27 м;
 1278-1289 – в юго-восточном направлении через точки 1279, 1280, 1281, 1282, 1283, 1284, 1285, 1286, 1287, 1288 протяженностью 141,41 м;
 1289-1290 – в восточном направлении протяженностью 31,60 м;
 1290-1068 – в северо-восточном направлении протяженностью 10,83 м;
 1068-1067 – в юго-восточном направлении протяженностью 12,64 м;

1067-1063 – в северо-восточном направлении через точки 1066, 1065, 1064 протяженностью 65,03 м;
 1063-1291 – в юго-восточном направлении протяженностью 40,51 м;
 1291-1292 – в южном направлении протяженностью 6,05 м;
 1292-1094 – в юго-западном направлении через точки 1293, 1294, 1095 протяженностью 186,79 м;
 1094-1093 – в северо-западном направлении протяженностью 25,65 м;
 1093-1114 – в юго-западном направлении через точку 1115 протяженностью 22,82 м;
 1114-1113 – в северо-западном направлении протяженностью 1,52 м;
 1113-1295 – в юго-западном направлении протяженностью 46,21 м;
 1295-1299 – в северо-западном направлении через точки 1296, 1297, 1298 протяженностью 54,36 м;
 1299-1301 – в северо-восточном направлении через точку 1300 протяженностью 70,89 м;
 1301-1302 – в северо-западном направлении протяженностью 167,59 м;
 1302-1303 – в юго-западном направлении протяженностью 77,87 м;
 1303-1305 – в юго-восточном направлении через точку 1304 протяженностью 30,22 м;
 1305-1306 – в северо-восточном направлении протяженностью 3,74 м;
 1306-1308 – в юго-восточном направлении через точку 1307 протяженностью 106,11 м;
 1308-1309 – в юго-западном направлении протяженностью 17,91 м;
 1309-1310 – в юго-восточном направлении протяженностью 23,94 м;
 1310-1311 – в юго-западном направлении протяженностью 46,80 м;
 1311-1312 – в юго-восточном направлении протяженностью 91,57 м;
 1312-1315 – в юго-западном направлении через точки 1108, 1313, 1314 протяженностью 85,90 м;
 1315-1317 – в западном направлении через точку 1316 протяженностью 20,48 м;
 1317-1318 – в северном направлении протяженностью 30,13 м;
 1318-1322 – в западном направлении через точки 1319, 1320, 1321 протяженностью 168,80 м;
 1322-1323 – в северном направлении протяженностью 38,21 м;
 1323-1324 – в северо-западном направлении протяженностью 4,11 м;
 1324-1328 – в северном направлении через точки 1325, 1326, 1327 протяженностью 19,36 м;
 1328-1329 – в северо-восточном направлении протяженностью 117,48 м;
 1329-977 – в северном направлении через точки 1330, 1331, 1332, 1333, 1334, 1335, 1336, 1337, 1338, 1339, 1340, 1341 к исходной точке протяженностью 196,67 м.

Единая зона регулирования застройки и хозяйственной деятельности ЕЗРЗ-1.3

1143-1346 – из исходной точки 1143 с координатами 508029,84; 1315330,54 – в юго-восточном направлении через точки 1342, 1343, 1344, 1345 протяженностью 45,19 м;
 1346-1347 – в юго-западном направлении протяженностью 38,31 м;
 1347-1348 – в юго-восточном направлении протяженностью 16,07 м;

1348-1349 – в юго-западном направлении протяженностью 188,76 м;
 1349-1351 – в северо-западном направлении через точку 1350 протяженностью 67,65 м;
 1351-1352 – в юго-западном направлении протяженностью 37,24 м;
 1352-1353 – в юго-восточном направлении протяженностью 2,88 м;
 1353-1357 – в юго-западном направлении через точки 1354, 1355, 1356 протяженностью 37,58 м;
 1357-1358 – в северо-западном направлении протяженностью 27,94 м;
 1358-1359 – в западном направлении протяженностью 0,81 м;
 1359-1360 – в юго-западном направлении протяженностью 16,44 м;
 1360-1362 – в юго-восточном направлении через точку 1361 протяженностью 5,11 м;
 1362-1364 – в южном направлении через точку 1363 протяженностью 39,77 м;
 1364-1365 – в восточном направлении протяженностью 9,85 м;
 1365-1366 – в южном направлении протяженностью 15,85 м;
 1366-1367 – в западном направлении протяженностью 12,13 м;
 1367-1368 – в южном направлении протяженностью 11,47 м;
 1368-1370 – в западном направлении через точку 1369 протяженностью 30,49 м;
 1370-1371 – в южном направлении протяженностью 12,34 м;
 1371-1372 – в восточном направлении протяженностью 20,30 м;
 1372-1373 – в южном направлении протяженностью 23,44 м;
 1373-1374 – в восточном направлении протяженностью 1,40 м;
 1374-1376 – в южном направлении через точку 1375 протяженностью 31,47 м;
 1376-1377 – в западном направлении протяженностью 8,25 м;
 1377-1125 – в южном направлении через точки 1378, 1379, 1380, 1381, 1382, 1383 протяженностью 131,25 м;
 1125-1121 – в западном направлении через точки 1124, 1123, 1122 протяженностью 117,31 м;
 1121-1384 – в северном направлении протяженностью 50,25 м;
 1384-1385 – в западном направлении протяженностью 10,16 м;
 1385-1386 – в северном направлении протяженностью 69,34 м;
 1386-1387 – в северо-восточном направлении протяженностью 18,70 м;
 1387-1391 – в северо-западном направлении через точки 1388, 1389, 1390 протяженностью 144,08 м;
 1391-1392 – в северо-восточном направлении протяженностью 37,20 м;
 1392-1393 – в северо-западном направлении протяженностью 11,51 м;
 1393-1400 – в северо-восточном направлении через точки 1394, 1395, 1396, 1397, 1398, 1399 протяженностью 190,13 м;
 1400-1159 – в юго-восточном направлении через точки 1401, 1402, 1403, 1404, 1405, 1406, 1407, 1160 протяженностью 88,75 м;
 1159-1157 – в северо-восточном направлении через точку 1158 протяженностью 27,22 м;
 1157-1156 – в юго-восточном направлении протяженностью 2,71 м;
 1156-1153 – в северо-восточном направлении через точки 1155, 1154 протяженностью 34,72 м;
 1153-1152 – в юго-восточном направлении протяженностью 2,04 м;
 1152-1145 – в северо-восточном направлении через точки 1151, 1150, 1149, 1148, 1147, 1146 протяженностью 143,87 м;

1145-1144 – в восточном направлении протяженностью 6,36 м;
 1144-1143 – в северо-восточном направлении к исходной точке протяженностью 21,26 м.

Единая зона регулирования застройки и хозяйственной деятельности ЕЗРЗ-1.4

1408-1410 – из исходной точки 1408 с координатами 509059,45; 1315024,54 – в восточном направлении через точку 1409 протяженностью 14,68 м;
 1410-1411 – в южном направлении протяженностью 4,96 м;
 1411-1412 – в юго-восточном направлении протяженностью 3,97 м;
 1412-1413 – в восточном направлении протяженностью 5,67 м;
 1413-1414 – в южном направлении протяженностью 0,90 м;
 1414-1416 – в восточном направлении через точку 1415 протяженностью 34,45 м;
 1416-1417 – в юго-восточном направлении протяженностью 24,94 м;
 1417-1418 – в юго-западном направлении протяженностью 7,88 м;
 1418-1422 – в юго-восточном направлении через точки 1419, 1420, 1421 протяженностью 20,29 м;
 1422-1424 – в юго-западном направлении через точку 1423 протяженностью 18,46 м;
 1424-1431 – в юго-восточном направлении через точки 1425, 1426, 1427, 1428, 1429, 1430 протяженностью 41,22 м;
 1431-1432 – в юго-западном направлении протяженностью 1,90 м;
 1432-1433 – в юго-восточном направлении протяженностью 17,29 м;
 1433-1435 – в северо-восточном направлении через точку 1434 протяженностью 16,20 м;
 1435-1436 – в юго-восточном направлении протяженностью 21,11 м;
 1436-1437 – в северо-восточном направлении протяженностью 13,18 м;
 1437-1443 – в юго-восточном направлении через точки 1438, 1439, 1440, 1441, 1442 протяженностью 82,36 м;
 1443-1444 – в северо-восточном направлении протяженностью 50,50 м;
 1444-1445 – в юго-восточном направлении протяженностью 48,80 м;
 1445-1446 – в северо-восточном направлении протяженностью 12,32 м;
 1446-441 – в юго-восточном направлении протяженностью 12,40 м;
 441-437 – в юго-западном направлении через точки 440, 439, 438 протяженностью 164,20 м;
 437-436 – в юго-восточном направлении протяженностью 18,52 м;
 436-424 – в юго-западном направлении через точки 435, 434, 433, 432, 431, 430, 429, 428, 427, 426, 425 протяженностью 350,99 м;
 424-470 – в юго-восточном направлении через точки 473, 472, 471 протяженностью 96,82 м;
 470-1454 – в юго-западном направлении через точки 1447, 1448, 1449, 1450, 1451, 1452, 1453 протяженностью 51,82 м;
 1454-1455 – в северо-западном направлении протяженностью 9,50 м;
 1455-1460 – в юго-западном направлении через точки 1456, 1457, 1458, 1459 протяженностью 68,89 м;
 1460-1462 – в юго-восточном направлении через точку 1461 протяженностью 24,60 м;

1462-1465 – в юго-западном направлении через точки 1463, 1464 протяженностью 44,27 м;
1465-1467 – в северо-западном направлении через точку 1466 протяженностью 23,52 м;
1467-1468 – в юго-западном направлении протяженностью 19,20 м;
1468-1469 – в северо-западном направлении протяженностью 2,63 м;
1469-1473 – в юго-западном направлении через точки 1470, 1471, 1472 протяженностью 39,81 м;
1473-1474 – в южном направлении протяженностью 10,53 м;
1474-1476 – в юго-западном направлении через точку 1475 протяженностью 39,24 м;
1476-1477 – в юго-восточном направлении протяженностью 0,20 м;
1477-1481 – в юго-западном направлении через точки 1478, 1479, 1480 протяженностью 34,05 м;
1481-1483 – в северо-западном направлении через точку 1482 протяженностью 14,72 м;
1483-1487 – в юго-западном направлении через точки 1484, 1485, 1486 протяженностью 47,88 м;
1487-1488 – в юго-восточном направлении протяженностью 0,62 м;
1488-1489 – в юго-западном направлении протяженностью 6,18 м;
1489-1490 – в западном направлении протяженностью 1,49 м;
1490-1492 – в юго-западном направлении через точку 1491 протяженностью 6,29 м;
1492-1496 – в юго-восточном направлении через точки 1493, 1494, 1495 протяженностью 34,81 м;
1496-1498 – в юго-западном направлении через точку 1497 протяженностью 40,49 м;
1498-1500 – в юго-восточном направлении через точку 1499 протяженностью 20,86 м;
1500-1503 – в юго-западном направлении через точки 1501, 1502 протяженностью 33,86 м;
1503-1504 – в северо-западном направлении протяженностью 0,23 м;
1504-1505 – в юго-западном направлении протяженностью 29,83 м;
1505-1506 – в северо-западном направлении протяженностью 19,72 м;
1506-1507 – в юго-западном направлении протяженностью 43,22 м;
1507-598 – в северо-западном направлении через точки 1508, 601, 600, 599 протяженностью 103,85 м;
598-595 – в северо-восточном направлении через точки 597, 596 протяженностью 224,16 м;
595-594 – в северо-западном направлении протяженностью 19,08 м;
594-1509 – в северо-восточном направлении протяженностью 6,04 м;
1509-1510 – в северо-западном направлении протяженностью 7,73 м;
1510-1511 – в юго-западном направлении протяженностью 3,42 м;
1511-1513 – в северо-западном направлении через точку 1512 протяженностью 9,71 м;
1513-1514 – в юго-западном направлении протяженностью 6,37 м;
1514-1516 – в северо-западном направлении через точку 1515 протяженностью 10,81 м;
1516-1517 – в юго-западном направлении протяженностью 8,71 м;

1517-1518 – в западном направлении протяженностью 6,23 м;
 1518-1520 – в северо-западном направлении через точку 1519 протяженностью 5,00 м;
 1520-578 – в юго-западном направлении через точки 584, 583, 582, 581, 580, 579 протяженностью 84,38 м;
 578-577 – в северо-западном направлении протяженностью 18,44 м;
 577-1523 – в северо-восточном направлении через точки 1521, 1522 протяженностью 26,91 м;
 1523-1524 – в северо-западном направлении протяженностью 5,80 м;
 1524-1525 – в северо-восточном направлении протяженностью 28,70 м;
 1525-1526 – в юго-восточном направлении протяженностью 9,10 м;
 1526-1529 – в северо-восточном направлении через точки 1527, 1528 протяженностью 128,71 м;
 1529-1530 – в северо-западном направлении протяженностью 15,07 м;
 1530-514 – в северо-восточном направлении протяженностью 21,52 м;
 514-510 – в юго-восточном направлении через точки 513, 512, 511 протяженностью 116,55 м;
 510-509 – в северо-восточном направлении протяженностью 172,30 м;
 509-506 – в северо-западном направлении через точки 508, 507 протяженностью 29,10 м;
 506-503 – в северо-восточном направлении через точки 505, 504 протяженностью 36,43 м;
 503-502 – в северо-западном направлении протяженностью 99,06 м;
 502-1531 – в северо-восточном направлении протяженностью 25,33 м;
 1531-1532 – в северо-западном направлении протяженностью 20,34 м;
 1532-1533 – в северо-восточном направлении протяженностью 7,17 м;
 1533-1534 – в северо-западном направлении протяженностью 60,89 м;
 1534-1538 – в северо-восточном направлении через точки 1535, 1536, 1537 протяженностью 113,54 м;
 1538-1541 – в северо-западном направлении через точки 1539, 1540 протяженностью 32,33 м;
 1541-1542 – в северо-восточном направлении протяженностью 36,50 м;
 1542-1543 – в юго-восточном направлении протяженностью 10,29 м;
 1543-1544 – в северо-восточном направлении протяженностью 33,35 м;
 1544-1545 – в юго-восточном направлении протяженностью 11,39 м;
 1545-1547 – в северном направлении через точку 1546 протяженностью 20,08 м;
 1547-1408 – в северо-восточном направлении через точки 1548, 1549 к исходной точке протяженностью 109,19 м.

Единая зона регулирования застройки и хозяйственной деятельности ЕЗРЗ-1.5

231-224 – из исходной точки 231 с координатами 509140,81; 1316557,80 – в восточном направлении через точки 230, 229, 228, 227, 226, 225 протяженностью 61,44 м;
 224-221 – в юго-восточном направлении через точки 223, 222 протяженностью 93,65 м;
 221-220 – в южном направлении протяженностью 7,41 м;

220-215 – в юго-западном направлении через точки 219, 218, 217, 216 протяженностью 242,31 м;
215-214 – в южном направлении протяженностью 17,08 м;
214-212 – в юго-восточном направлении через точку 213 протяженностью 12,26 м;
212-211 – в восточном направлении протяженностью 30,05 м;
211-210 – в юго-восточном направлении протяженностью 20,80 м;
210-209 – в восточном направлении протяженностью 4,93 м;
209-208 – в южном направлении протяженностью 13,70 м;
208-207 – в западном направлении протяженностью 30,58 м;
207-205 – в южном направлении через точку 206 протяженностью 20,24 м;
205-204 – в юго-восточном направлении протяженностью 19,46 м;
204-203 – в южном направлении протяженностью 13,08 м;
203-202 – в юго-восточном направлении протяженностью 20,19 м;
202-201 – в южном направлении протяженностью 10,78 м;
201-200 – в юго-западном направлении протяженностью 17,84 м;
200-198 – в южном направлении через точку 199 протяженностью 28,70 м;
198-192 – в восточном направлении через точки 197, 196, 195, 194, 193 протяженностью 35,14 м;
192-191 – в юго-восточном направлении протяженностью 9,50 м;
191-189 – в западном направлении через точку 190 протяженностью 24,06 м;
189-188 – в южном направлении протяженностью 6,36 м;
188-187 – в западном направлении протяженностью 26,85 м;
187-186 – в южном направлении протяженностью 13,77 м;
186-183 – в восточном направлении через точки 185, 184 протяженностью 38,13 м;
183-182 – в южном направлении протяженностью 10,04 м;
182-179 – в восточном направлении через точки 181, 180 протяженностью 72,03 м;
179-178 – в северном направлении протяженностью 9,53 м;
178-177 – в восточном направлении протяженностью 18,93 м;
177-176 – в юго-восточном направлении протяженностью 6,33 м;
176-174 – в южном направлении через точку 175 протяженностью 24,92 м;
174-170 – в юго-восточном направлении через точки 173, 172, 171 протяженностью 30,25 м;
170-169 – в южном направлении протяженностью 35,07 м;
169-168 – в западном направлении протяженностью 21,42 м;
168-167 – в южном направлении протяженностью 23,62 м;
167-166 – в восточном направлении протяженностью 6,68 м;
166-164 – в южном направлении через точку 165 протяженностью 25,94 м;
164-163 – в юго-восточном направлении протяженностью 9,10 м;
163-159 – в юго-западном направлении через точки 162, 161, 160 протяженностью 112,90 м;
159-158 – в северо-западном направлении протяженностью 5,36 м;
158-157 – в юго-западном направлении протяженностью 17,57 м;
157-156 – в северо-западном направлении протяженностью 12,39 м;
156-155 – в северо-восточном направлении протяженностью 8,17 м;
155-154 – в северо-западном направлении протяженностью 15,09 м;
154-152 – в юго-западном направлении через точку 153 протяженностью 39,13 м;
152-151 – в западном направлении протяженностью 11,61 м;
151-150 – в юго-западном направлении протяженностью 10,60 м;

150-149 – в северо-западном направлении протяженностью 5,58 м;
 149-148 – в западном направлении протяженностью 17,13 м;
 148-147 – в южном направлении протяженностью 33,74 м;
 147-145 – в западном направлении через точку 146 протяженностью 11,28 м;
 145-144 – в южном направлении протяженностью 12,65 м;
 144-142 – в юго-западном направлении через точку 143 протяженностью 18,52 м;
 142-141 – в западном направлении протяженностью 9,43 м;
 141-139 – в южном направлении через точку 140 протяженностью 40,48 м;
 139-138 – в юго-восточном направлении протяженностью 22,42 м;
 138-1550 – в южном направлении протяженностью 72,86 м;
 1550-1551 – в западном направлении протяженностью 115,90 м;
 1551-1552 – в южном направлении протяженностью 74,45 м;
 1552-1554 – в западном направлении через точку 1553 протяженностью 87,85 м;
 1554-1555 – в южном направлении протяженностью 24,63 м;
 1555-1556 – в западном направлении протяженностью 32,63 м;
 1556-1558 – в северо-восточном направлении через точку 1557 протяженностью 65,61 м;
 1558-1563 – в северном направлении через точки 1559, 1560, 1561, 1562 протяженностью 257,41 м;
 1563-1566 – в северо-западном направлении через точки 1564, 1565 протяженностью 101,41 м;
 1566-1567 – в северном направлении протяженностью 23,08 м;
 1567-1569 – в северо-западном направлении через точку 1568 протяженностью 81,57 м;
 1569-1570 – в северном направлении протяженностью 71,75 м;
 1570-1571 – в северо-западном направлении протяженностью 112,54 м;
 1571-1572 – в северо-восточном направлении протяженностью 17,36 м;
 1572-1578 – в северо-западном направлении через точки 1573, 1574, 1575, 1576, 1577 протяженностью 629,83 м;
 1578-1584 – в северо-восточном направлении через точки 1579, 1580, 1581, 1582, 1583 протяженностью 161,52 м;
 1584-1585 – в юго-восточном направлении протяженностью 20,65 м;
 1585-1588 – в восточном направлении через точки 1586, 1587 протяженностью 42,69 м;
 1588-1595 – в юго-восточном направлении через точки 1589, 1590, 1591, 1592, 1593, 1594 протяженностью 470,73 м;
 1595-1596 – в северо-восточном направлении протяженностью 39,81 м;
 1596-1597 – в юго-восточном направлении протяженностью 127,74 м;
 1597-1601 – в юго-западном направлении через точки 1598, 1599, 1600 протяженностью 111,10 м;
 1601-417 – в юго-восточном направлении протяженностью 20,60 м;
 417-413 – в юго-западном направлении через точки 416, 415, 414 протяженностью 42,38 м;
 413-1602 – в юго-восточном направлении через точку 412 протяженностью 61,39 м;
 1602-395 – в восточном направлении через точки 397, 396 протяженностью 34,44 м;
 395-394 – в северо-восточном направлении протяженностью 27,33 м;
 394-393 – в восточном направлении протяженностью 35,94 м;
 393-391 – в северном направлении через точку 392 протяженностью 103,10 м;

391-1603 – в северо-восточном направлении протяженностью 27,52 м;
 1603-1604 – в северном направлении протяженностью 33,78 м;
 1604-1605 – в северо-западном направлении протяженностью 9,36 м;
 1605-1609 – в северо-восточном направлении через точки 1606, 1607, 1608 протяженностью 48,10 м;
 1609-1612 – в северном направлении через точки 1610, 1611 протяженностью 39,39 м;
 1612-1613 – в северо-восточном направлении протяженностью 0,65 м;
 1613-1614 – в северном направлении протяженностью 5,05 м;
 1614-1616 – в северо-восточном направлении через точку 1615 протяженностью 40,43 м;
 1616-1618 – в северном направлении через точку 1617 протяженностью 41,30 м;
 1618-231 – в северо-восточном направлении к исходной точке протяженностью 29,38 м.

Единая зона регулирования застройки и хозяйственной деятельности ЕЗРЗ-1.6

1619-1625 – из исходной точки 1619 с координатами 509277,21; 1317650,64 – в юго-восточном направлении через точки 1620, 1621, 1622, 1623, 1624 протяженностью 107,84 м;
 1625-1626 – в восточном направлении протяженностью 1,55 м;
 1626-1627 – в юго-западном направлении протяженностью 59,38 м;
 1627-1628 – в юго-восточном направлении протяженностью 43,49 м;
 1628-1629 – в юго-западном направлении протяженностью 4,69 м;
 1629-1630 – в юго-восточном направлении протяженностью 54,84 м;
 1630-1631 – в северо-восточном направлении протяженностью 17,75 м;
 1631-1634 – в юго-восточном направлении через точки 1632, 1633 протяженностью 56,40 м;
 1634-1640 – в юго-западном направлении через точки 1635, 1636, 1637, 1638, 1639 протяженностью 223,54 м;
 1640-1641 – в северо-западном направлении протяженностью 21,11 м;
 1641-1643 – в юго-западном направлении через точку 1642 протяженностью 38,54 м;
 1643-1647 – в западном направлении через точки 1644, 1645, 1646 протяженностью 12,55 м;
 1647-1653 – в северо-западном направлении через точки 1648, 1649, 1650, 1651, 1652 протяженностью 60,78 м;
 1653-1654 – в северном направлении протяженностью 9,98 м;
 1654-1655 – в северо-восточном направлении протяженностью 15,20 м;
 1655-1656 – в северном направлении протяженностью 19,15 м;
 1656-1657 – в северо-восточном направлении протяженностью 20,02 м;
 1657-1658 – в северо-западном направлении протяженностью 14,03 м;
 1658-1659 – в северо-восточном направлении протяженностью 56,30 м;
 1659-83 – в северо-западном направлении через точки 89, 88, 87, 86, 85, 84 протяженностью 91,89 м;
 83-82 – в юго-западном направлении протяженностью 14,25 м;
 82-81 – в северо-западном направлении протяженностью 1,00 м;

81-80 – в юго-западном направлении протяженностью 18,34 м;
 80-79 – в северо-западном направлении протяженностью 6,44 м;
 79-78 – в юго-западном направлении протяженностью 0,87 м;
 78-74 – в северо-западном направлении через точки 77, 76, 75 протяженностью 40,13 м;
 74-73 – в юго-западном направлении протяженностью 1,40 м;
 73-71 – в северо-западном направлении через точку 72 протяженностью 7,71 м;
 71-70 – в северо-восточном направлении протяженностью 3,21 м;
 70-69 – в северо-западном направлении протяженностью 5,93 м;
 69-65 – в юго-западном направлении через точки 68, 67, 66 протяженностью 102,80 м;
 65-63 – в северо-западном направлении через точку 64 протяженностью 41,12 м;
 63-61 – в северо-восточном направлении через точку 62 протяженностью 36,27 м;
 61-58 – в северо-западном направлении через точки 60, 59 протяженностью 31,69 м;
 58-57 – в северо-восточном направлении протяженностью 16,50 м;
 57-55 – в северо-западном направлении через точку 56 протяженностью 47,88 м;
 55-49 – в юго-западном направлении через точки 54, 53, 52, 51, 50 протяженностью 91,94 м;
 49-47 – в северо-западном направлении через точку 48 протяженностью 28,69 м;
 47-1662 – в юго-западном направлении через точки 46, 1660, 1661 протяженностью 114,42 м;
 1662-1663 – в северо-западном направлении протяженностью 9,36 м;
 1663-1667 – в юго-западном направлении через точки 1664, 1665, 1666 протяженностью 84,77 м;
 1667-1671 – в южном направлении через точки 1668, 1669, 1670 протяженностью 65,79 м;
 1671-1675 – в юго-западном направлении через точки 1672, 1673, 1674 протяженностью 20,17 м;
 1675-1676 – в северо-западном направлении протяженностью 1,95 м;
 1676-1677 – в юго-западном направлении протяженностью 6,49 м;
 1677-1678 – в южном направлении протяженностью 27,69 м;
 1678-1679 – в юго-западном направлении протяженностью 12,40 м;
 1679-24 – в западном направлении протяженностью 33,12 м;
 24-19 – в северо-восточном направлении через точки 23, 22, 21, 20 протяженностью 146,33 м;
 19-16 – в северо-западном направлении через точки 18, 17 протяженностью 77,31 м;
 16-6 – в северо-восточном направлении через точки 15, 14, 13, 12, 11, 10, 9, 8, 7 протяженностью 167,69 м;
 6-5 – в северо-западном направлении протяженностью 2,62 м;
 5-265 – в северо-восточном направлении через точки 4, 3, 2, 1, 269, 268, 267, 266 протяженностью 108,75 м;
 265-1680 – в восточном направлении протяженностью 4,45 м;
 1680-1685 – в юго-восточном направлении через точки 1681, 1682, 1683, 1684 протяженностью 35,56 м;
 1685-1686 – в северо-восточном направлении протяженностью 6,44 м;

1686-1689 – в юго-восточном направлении через точки 1687, 1688 протяженностью 60,53 м;
 1689-1690 – в северо-восточном направлении протяженностью 0,20 м;
 1690-1692 – в юго-восточном направлении через точку 1691 протяженностью 14,80 м;
 1692-1694 – в северо-восточном направлении через точку 1693 протяженностью 50,04 м;
 1694-1697 – в восточном направлении через точки 1695, 1696 протяженностью 113,62 м;
 1697-1701 – в северо-восточном направлении через точки 1698, 1699, 1700 протяженностью 115,05 м;
 1701-1704 – в юго-восточном направлении через точки 1702, 1703 протяженностью 56,80 м;
 1704-1711 – в северо-восточном направлении через точки 1705, 1706, 1707, 1708, 1709, 1710 протяженностью 72,66 м;
 1711-1619 – в северо-западном направлении к исходной точке протяженностью 1,76 м.

Единая зона регулирования застройки и хозяйственной деятельности ЕЗРЗ-1.7

1712-1713 – из исходной точки 1712 с координатами 508927,20; 1317157,30 – в юго-восточном направлении протяженностью 33,97 м;
 1713-1715 – в юго-западном направлении через точку 1714 протяженностью 56,63 м;
 1715-1716 – в западном направлении протяженностью 22,69 м;
 1716-34 – в юго-восточном направлении через точку 1717 протяженностью 65,43 м;
 34-33 – в юго-западном направлении протяженностью 16,14 м;
 33-32 – в юго-восточном направлении протяженностью 24,28 м;
 32-31 – в юго-западном направлении протяженностью 104,22 м;
 31-30 – в западном направлении протяженностью 7,32 м;
 30-29 – в северо-западном направлении протяженностью 46,92 м;
 29-28 – в северном направлении протяженностью 9,77 м;
 28-24 – в северо-восточном направлении через точки 27, 26, 25 протяженностью 61,94 м;
 24-1679 – в восточном направлении протяженностью 33,12 м;
 1679-1678 – в северо-восточном направлении протяженностью 12,40 м;
 1678-1677 – в северном направлении протяженностью 27,69 м;
 1677-1676 – в северо-восточном направлении протяженностью 6,49 м;
 1676-1675 – в юго-восточном направлении протяженностью 1,95 м;
 1675-1671 – в северо-восточном направлении через точки 1674, 1673, 1672 протяженностью 20,17 м;
 1671-1667 – в северном направлении через точки 1670, 1669, 1668 протяженностью 65,79 м;
 1667-1664 – в северо-восточном направлении через точки 1666, 1665 протяженностью 57,41 м;
 1664-1712 – в юго-восточном направлении к исходной точке протяженностью 37,85 м.

**Единая зона регулирования застройки и хозяйственной деятельности
ЕЗРЗ-1.8**

270-327 – из исходной точки 270 с координатами 508791,43; 1316731,89 – в юго-восточном направлении через точки 331, 330, 329, 328 протяженностью 110,79 м;
327-325 – в юго-западном направлении через точку 326 протяженностью 7,67 м;
325-323 – в юго-восточном направлении через точку 324 протяженностью 69,23 м;
323-319 – в северо-восточном направлении через точки 322, 321, 320 протяженностью 56,19 м;
319-317 – в юго-восточном направлении через точку 318 протяженностью 98,11 м;
317-313 – в юго-западном направлении через точки 316, 315, 314 протяженностью 122,07 м;
313-312 – в южном направлении протяженностью 21,28 м;
312-311 – в восточном направлении протяженностью 16,31 м;
311-310 – в южном направлении протяженностью 30,17 м;
310-309 – в юго-западном направлении протяженностью 27,92 м;
309-308 – в западном направлении протяженностью 6,84 м;
308-307 – в южном направлении протяженностью 5,18 м;
307-306 – в западном направлении протяженностью 9,87 м;
306-305 – в северном направлении протяженностью 7,64 м;
305-304 – в западном направлении протяженностью 10,46 м;
304-303 – в северном направлении протяженностью 2,55 м;
303-302 – в западном направлении протяженностью 11,66 м;
302-294 – в юго-западном направлении через точки 301, 300, 299, 298, 297, 296, 295 протяженностью 142,37 м;
294-293 – в северо-западном направлении протяженностью 11,12 м;
293-292 – в северо-восточном направлении протяженностью 2,52 м;
292-289 – в северо-западном направлении через точки 291, 290 протяженностью 92,71 м;
289-288 – в юго-западном направлении протяженностью 15,08 м;
288-287 – в северо-западном направлении протяженностью 18,45 м;
287-286 – в северном направлении протяженностью 14,17 м;
286-285 – в северо-восточном направлении протяженностью 4,74 м;
285-284 – в северном направлении протяженностью 20,22 м;
284-282 – в северо-восточном направлении через точку 283 протяженностью 26,62 м;
282-281 – в северном направлении протяженностью 19,33 м;
281-280 – в северо-восточном направлении протяженностью 12,76 м;
280-278 – в северном направлении через точку 279 протяженностью 76,59 м;
278-276 – в северо-западном направлении через точку 277 протяженностью 65,87 м;
276-275 – в западном направлении протяженностью 26,58 м;
275-274 – в северном направлении протяженностью 41,41 м;
274-271 – в северо-восточном направлении через точки 273, 272 протяженностью 27,70 м;
271-270 – в восточном направлении к исходной точке протяженностью 3,85 м.

**Единая зона регулирования застройки и хозяйственной деятельности
ЕЗРЗ-1.9**

46-45 – из исходной точки 46 с координатами 509009,58; 1317241,86 – в юго-восточном направлении протяженностью 18,45 м;
45-43 – в юго-западном направлении через точку 44 протяженностью 50,78 м;
43-39 – в южном направлении через точки 42, 41, 40 протяженностью 94,74 м;
39-38 – в юго-западном направлении протяженностью 26,97 м;
38-37 – в северо-западном направлении протяженностью 11,00 м;
37-34 – в юго-западном направлении через точку 36 протяженностью 69,14 м;
34-1716 – в северо-западном направлении через точку 1717 протяженностью 65,43 м;
1716-1715 – в восточном направлении протяженностью 22,69 м;
1715-1713 – в северо-восточном направлении через точку 1714 протяженностью 56,63 м;
1713-1664 – в северо-западном направлении через точку 1712 протяженностью 71,83 м;
1664-1663 – в северо-восточном направлении протяженностью 27,36 м;
1663-1662 – в юго-восточном направлении протяженностью 9,36 м;
1662-46 – в северо-восточном направлении через точки 1661, 1660 к исходной точке протяженностью 87,87 м.

**Единая зона регулирования застройки и хозяйственной деятельности
ЕЗРЗ-2.1**

1322-1318 – из исходной точки 1322 с координатами 507347,93; 1313549,65 – в восточном направлении через точки 1321, 1320, 1319 протяженностью 168,80 м;
1318-1317 – в южном направлении протяженностью 30,13 м;
1317-1315 – в восточном направлении через точку 1316 протяженностью 20,48 м;
1315-1108 – в северо-восточном направлении через точки 1314, 1313 протяженностью 77,93 м;
1108-1102 – в южном направлении через точки 1107, 1106, 1105, 1104, 1103 протяженностью 124,15 м;
1102-1720 – в юго-западном направлении через точки 1718, 1719 протяженностью 76,58 м;
1720-1724 – в западном направлении через точки 1721, 1722, 1723 протяженностью 55,81 м;
1724-1726 – в южном направлении через точку 1725 протяженностью 263,38 м;
1726-1728 – в юго-западном направлении через точку 1727 протяженностью 68,37 м;
1728-1729 – в северо-западном направлении протяженностью 11,16 м;
1729-1730 – в северо-восточном направлении протяженностью 11,12 м;
1730-1731 – в северо-западном направлении протяженностью 3,69 м;
1731-1732 – в северо-восточном направлении протяженностью 7,40 м;
1732-1733 – в северном направлении протяженностью 11,02 м;
1733-1735 – в северо-западном направлении через точку 1734 протяженностью 74,04 м;

1735-1738 – в северном направлении через точки 1736, 1737 протяженностью 61,27 м;
 1738-1739 – в западном направлении протяженностью 42,19 м;
 1739-1741 – в северо-западном направлении через точку 1740 протяженностью 36,15 м;
 1741-1743 – в северном направлении через точку 1742 протяженностью 28,01 м;
 1743-1744 – в северо-восточном направлении протяженностью 31,16 м;
 1744-1745 – в северном направлении протяженностью 23,37 м;
 1745-1746 – в западном направлении протяженностью 3,15 м;
 1746-1747 – в северном направлении протяженностью 20,34 м;
 1747-1748 – в восточном направлении протяженностью 5,01 м;
 1748-1750 – в северном направлении через точку 1749 протяженностью 31,04 м;
 1750-1751 – в северо-западном направлении протяженностью 58,22 м;
 1751-1752 – в северном направлении протяженностью 19,24 м;
 1752-1753 – в северо-западном направлении протяженностью 62,19 м;
 1753-1754 – в северном направлении протяженностью 10,16 м;
 1754-1755 – в восточном направлении протяженностью 27,64 м;
 1755-1756 – в северном направлении протяженностью 9,31 м;
 1756-1757 – в восточном направлении протяженностью 6,71 м;
 1757-1758 – в северо-восточном направлении протяженностью 3,73 м;
 1758-1759 – в северном направлении протяженностью 11,76 м;
 1759-1760 – в северо-восточном направлении протяженностью 8,48 м;
 1760-1761 – в северном направлении протяженностью 4,81 м;
 1761-1762 – в западном направлении протяженностью 5,90 м;
 1762-1322 – в северном направлении к исходной точке протяженностью 42,87 м.

Единая зона регулирования застройки и хозяйственной деятельности ЕЗРЗ-2.2

Внешний контур

1391-1387 – из исходной точки 1391 с координатами 507709,15; 1314979,46 – в юго-восточном направлении через точки 1390, 1389, 1388 протяженностью 144,08 м;
 1387-1386 – в юго-западном направлении протяженностью 18,70 м;
 1386-1385 – в южном направлении протяженностью 69,34 м;
 1385-1384 – в восточном направлении протяженностью 10,16 м;
 1384-1131 – в южном направлении через точки 1121, 1133, 1132 протяженностью 114,26 м;
 1131-1128 – в восточном направлении через точки 1130, 1129 протяженностью 181,13 м;
 1128-1127 – в юго-восточном направлении протяженностью 40,70 м;
 1127-1763 – в южном направлении протяженностью 5,85 м;
 1763-1765 – в юго-западном направлении через точку 1764 протяженностью 65,83 м;
 1765-1766 – в юго-восточном направлении протяженностью 40,06 м;
 1766-1768 – в юго-западном направлении через точку 1767 протяженностью 33,96 м;
 1768-1769 – в северо-западном направлении протяженностью 4,62 м;

1769-1772 – в юго-западном направлении через точки 1770, 1771 протяженностью 33,75 м;
 1772-1775 – в западном направлении через точки 1773, 1774 протяженностью 31,00 м;
 1775-1778 – в юго-западном направлении через точки 1776, 1777 протяженностью 35,52 м;
 1778-1780 – в западном направлении через точку 1779 протяженностью 58,72 м;
 1780-1781 – в северо-западном направлении протяженностью 66,55 м;
 1781-1782 – в северо-восточном направлении протяженностью 3,22 м;
 1782-1783 – в северо-западном направлении протяженностью 1,50 м;
 1783-1785 – в северо-восточном направлении через точку 1784 протяженностью 13,16 м;
 1785-1786 – в северо-западном направлении протяженностью 1,11 м;
 1786-1788 – в северо-восточном направлении через точку 1787 протяженностью 106,58 м;
 1788-1789 – в северо-западном направлении протяженностью 55,17 м;
 1789-1793 – в юго-западном направлении через точки 1790, 1791, 1792 протяженностью 387,46 м;
 1793-1796 – в северо-западном направлении через точки 1794, 1795 протяженностью 67,41 м;
 1796-1799 – в северо-восточном направлении через точки 1797, 1798 протяженностью 177,53 м;
 1799-1800 – в северо-западном направлении протяженностью 38,35 м;
 1800-1807 – в юго-западном направлении через точки 1801, 1802, 1803, 1804, 1805, 1806 протяженностью 107,53 м;
 1807-1808 – в северо-западном направлении протяженностью 8,49 м;
 1808-1810 – в западном направлении через точку 1809 протяженностью 61,22 м;
 1810-1812 – в северном направлении через точку 1811 протяженностью 88,31 м;
 1812-1813 – в западном направлении протяженностью 92,18 м;
 1813-1815 – в южном направлении через точку 1814 протяженностью 101,97 м;
 1815-1817 – в западном направлении через точку 1816 протяженностью 168,04 м;
 1817-1818 – в северном направлении протяженностью 92,06 м;
 1818-1820 – в северо-западном направлении через точку 1819 протяженностью 8,42 м;
 1820-1824 – в западном направлении через точки 1821, 1822, 1823 протяженностью 296,88 м;
 1824-1825 – в юго-восточном направлении протяженностью 37,01 м;
 1825-1826 – в северо-восточном направлении протяженностью 4,83 м;
 1826-1828 – в юго-восточном направлении через точку 1827 протяженностью 62,59 м;
 1828-1829 – в северо-восточном направлении протяженностью 40,59 м;
 1829-1830 – в юго-восточном направлении протяженностью 51,12 м;
 1830-1833 – в северо-восточном направлении через точки 1831, 1832 протяженностью 79,13 м;
 1833-1838 – в южном направлении через точки 1834, 1835, 1836, 1837 протяженностью 114,29 м;
 1838-1845 – в юго-западном направлении через точки 1839, 1840, 1841, 1842, 1843, 1844 протяженностью 117,96 м;

1845-1846 – в юго-восточном направлении протяженностью 112,61 м;
 1846-1847 – в юго-западном направлении протяженностью 4,89 м;
 1847-1848 – в юго-восточном направлении протяженностью 12,37 м;
 1848-1850 – в юго-западном направлении через точку 1849 протяженностью 36,29 м;
 1850-1851 – в северо-западном направлении протяженностью 1,03 м;
 1851-1852 – в юго-западном направлении протяженностью 4,42 м;
 1852-1853 – в юго-восточном направлении протяженностью 0,87 м;
 1853-1858 – в юго-западном направлении через точки 1854, 1855, 1856, 1857 протяженностью 78,57 м;
 1858-1859 – в юго-восточном направлении протяженностью 12,73 м;
 1859-1865 – в юго-западном направлении через точки 1860, 1861, 1862, 1863, 1864 протяженностью 102,38 м;
 1865-1866 – в западном направлении протяженностью 3,41 м;
 1866-1867 – в юго-западном направлении протяженностью 22,61 м;
 1867-1869 – в северо-западном направлении через точку 1868 протяженностью 226,81 м;
 1869-1870 – в юго-западном направлении протяженностью 79,15 м;
 1870-1872 – в северо-западном направлении через точки 1871, 1096 протяженностью 274,80 м;
 1872-1873 – в восточном направлении протяженностью 95,12 м;
 1873-1874 – в юго-восточном направлении протяженностью 14,67 м;
 1874-1875 – в южном направлении протяженностью 7,37 м;
 1875-1876 – в западном направлении протяженностью 8,36 м;
 1876-1879 – в южном направлении через точки 1877, 1878 протяженностью 14,54 м;
 1879-1880 – в юго-восточном направлении протяженностью 4,00 м;
 1880-1882 – в южном направлении через точку 1881 протяженностью 9,49 м;
 1882-1883 – в восточном направлении протяженностью 8,56 м;
 1883-1892 – в юго-восточном направлении через точки 1884, 1885, 1886, 1887, 1888, 1889, 1890, 1891 протяженностью 112,32 м;
 1892-1893 – в восточном направлении протяженностью 1,49 м;
 1893-1896 – в юго-восточном направлении через точки 1894, 1895 протяженностью 41,90 м;
 1896-1897 – в южном направлении протяженностью 8,72 м;
 1897-1899 – в восточном направлении через точку 1898 протяженностью 31,14 м;
 1899-1900 – в юго-восточном направлении протяженностью 13,22 м;
 1900-1903 – в южном направлении через точки 1901, 1902 протяженностью 46,10 м;
 1903-1904 – в восточном направлении протяженностью 62,63 м;
 1904-1905 – в северном направлении протяженностью 5,13 м;
 1905-1908 – в северо-западном направлении через точки 1906, 1907 протяженностью 68,66 м;
 1908-1915 – в северо-восточном направлении через точки 1909, 1910, 1911, 1912, 1913, 1914 протяженностью 81,47 м;
 1915-1916 – в северо-западном направлении протяженностью 117,10 м;
 1916-1919 – в юго-западном направлении через точки 1917, 1918 протяженностью 16,77 м;

1919-1924 – в западном направлении через точки 1920, 1921, 1922, 1923 протяженностью 53,56 м;
 1924-1294 – в северо-западном направлении протяженностью 93,16 м;
 1294-1292 – в северо-восточном направлении через точку 1293 протяженностью 55,32 м;
 1292-1291 – в северном направлении протяженностью 6,05 м;
 1291-1062 – в северо-западном направлении через точку 1063 протяженностью 64,91 м;
 1062-1060 – в северо-восточном направлении через точку 1061 протяженностью 40,37 м;
 1060-1925 – в юго-восточном направлении протяженностью 21,19 м;
 1925-1926 – в восточном направлении протяженностью 3,04 м;
 1926-1927 – в северном направлении протяженностью 19,43 м;
 1927-1932 – в северо-восточном направлении через точки 1928, 1929, 1930, 1931 протяженностью 102,97 м;
 1932-1934 – в восточном направлении через точку 1933 протяженностью 175,69 м;
 1934-1936 – в юго-восточном направлении через точку 1935 протяженностью 163,73 м;
 1936-1937 – в южном направлении протяженностью 30,61 м;
 1937-1940 – в юго-восточном направлении через точки 1938, 1939 протяженностью 92,00 м;
 1940-1945 – в северо-восточном направлении через точки 1941, 1942, 1943, 1944 протяженностью 97,67 м;
 1945-1946 – в восточном направлении протяженностью 18,11 м;
 1946-1947 – в южном направлении протяженностью 20,26 м;
 1947-1948 – в западном направлении протяженностью 27,79 м;
 1948-1950 – в южном направлении через точку 1949 протяженностью 25,81 м;
 1950-1952 – в восточном направлении через точку 1951 протяженностью 17,30 м;
 1952-1953 – в южном направлении протяженностью 28,91 м;
 1953-1955 – в восточном направлении через точку 1954 протяженностью 5,50 м;
 1955-1956 – в южном направлении протяженностью 14,91 м;
 1956-1957 – в восточном направлении протяженностью 22,16 м;
 1957-1958 – в северном направлении протяженностью 25,47 м;
 1958-1959 – в восточном направлении протяженностью 7,22 м;
 1959-1960 – в северном направлении протяженностью 22,06 м;
 1960-1961 – в восточном направлении протяженностью 30,88 м;
 1961-1962 – в южном направлении протяженностью 33,84 м;
 1962-1963 – в восточном направлении протяженностью 36,13 м;
 1963-1965 – в северном направлении через точку 1964 протяженностью 68,16 м;
 1965-1966 – в восточном направлении протяженностью 71,03 м;
 1966-1967 – в северо-восточном направлении протяженностью 9,15 м;
 1967-1968 – в северном направлении протяженностью 19,79 м;
 1968-1975 – в северо-западном направлении через точки 1969, 1970, 1971, 1972, 1973, 1974 протяженностью 53,80 м;
 1975-1391 – в северо-восточном направлении через точки 1976, 1977, 1978, 1979 к исходной точке протяженностью 235,11 м.

Внутренний контур 1

1980-1982 – из исходной точки 1980 с координатами 507541,32; 1314266,00 – в юго-западном направлении через точку 1981 протяженностью 56,68 м;
 1982-1983 – в южном направлении протяженностью 8,30 м;
 1983-1984 – в восточном направлении протяженностью 15,41 м;
 1984-1989 – в юго-восточном направлении через точки 1985, 1986, 1987, 1988 протяженностью 68,80 м;
 1989-1990 – в восточном направлении протяженностью 0,94 м;
 1990-1992 – в юго-восточном направлении через точку 1991 протяженностью 32,17 м;
 1992-1993 – в северном направлении протяженностью 17,27 м;
 1993-1997 – в восточном направлении через точки 1994, 1995, 1996 протяженностью 120,75 м;
 1997-1998 – в юго-восточном направлении протяженностью 12,29 м;
 1998-1999 – в северном направлении протяженностью 15,50 м;
 1999-2001 – в северо-восточном направлении через точку 2000 протяженностью 6,18 м;
 2001-2002 – в северном направлении протяженностью 13,80 м;
 2002-2004 – в северо-восточном направлении через точку 2003 протяженностью 10,84 м;
 2004-1980 – в северо-западном направлении через точку 2005 к исходной точке протяженностью 229,84 м.
 Внутренний контур 2
 2006-2012 – из исходной точки 2006 с координатами 507469,43; 1314832,19 – в юго-западном направлении через точки 2007, 2008, 2009, 2010, 2011 протяженностью 80,85 м;
 2012-2013 – в северо-восточном направлении протяженностью 3,81 м;
 2013-2015 – в юго-восточном направлении через точку 2014 протяженностью 16,94 м;
 2015-2017 – в восточном направлении через точку 2016 протяженностью 52,39 м;
 2017-2018 – в северо-восточном направлении протяженностью 48,03 м;
 2018-2019 – в северном направлении протяженностью 11,27 м;
 2019-2006 – в северо-западном направлении через точки 2020, 2021, 2022, 2023 к исходной точке протяженностью 77,95 м.

Единая зона регулирования застройки и хозяйственной деятельности ЕЗРЗ-2.3

1351-1349 – из исходной точки 1351 с координатами 507808,52; 1315266,21 – в юго-восточном направлении через точку 1350 протяженностью 67,65 м;
 1349-2025 – в юго-западном направлении через точку 2024 протяженностью 198,70 м;
 2025-1126 – в южном направлении через точку 2026 протяженностью 141,64 м;
 1126-1125 – в западном направлении протяженностью 105,52 м;
 1125-1377 – в северном направлении через точки 1383, 1382, 1381, 1380, 1379, 1378 протяженностью 131,25 м;
 1377-1376 – в восточном направлении протяженностью 8,25 м;
 1376-1374 – в северном направлении через точку 1375 протяженностью 31,47 м;
 1374-1373 – в западном направлении протяженностью 1,40 м;

1373-1372 – в северном направлении протяженностью 23,44 м;
 1372-1371 – в западном направлении протяженностью 20,30 м;
 1371-1370 – в северном направлении протяженностью 12,34 м;
 1370-1368 – в восточном направлении через точку 1369 протяженностью 30,49 м;
 1368-1367 – в северном направлении протяженностью 11,47 м;
 1367-1366 – в восточном направлении протяженностью 12,13 м;
 1366-1365 – в северном направлении протяженностью 15,85 м;
 1365-1364 – в западном направлении протяженностью 9,85 м;
 1364-1362 – в северном направлении через точку 1363 протяженностью 39,77 м;
 1362-1360 – в северо-западном направлении через точку 1361 протяженностью 5,11 м;
 1360-1359 – в северо-восточном направлении протяженностью 16,44 м;
 1359-1358 – в восточном направлении протяженностью 0,81 м;
 1358-1357 – в юго-восточном направлении протяженностью 27,94 м;
 1357-1353 – в северо-восточном направлении через точки 1356, 1355, 1354 протяженностью 37,58 м;
 1353-1352 – в северо-западном направлении протяженностью 2,88 м;
 1352-1351 – в северо-восточном направлении к исходной точке протяженностью 37,24 м.

Единая зона регулирования застройки и хозяйственной деятельности ЕЗРЗ-2.4

747-2027 – из исходной точки 747 с координатами 508160,59; 1314107,27 – в юго-восточном направлении через точки 746, 745, 744, 743 протяженностью 99,78 м;
 2027-2030 – в юго-западном направлении через точки 2028, 2029 протяженностью 80,42 м;
 2030-2031 – в северо-западном направлении протяженностью 17,95 м;
 2031-2033 – в западном направлении через точку 2032 протяженностью 39,03 м;
 2033-2034 – в северо-западном направлении протяженностью 12,52 м;
 2034-2035 – в южном направлении протяженностью 14,30 м;
 2035-2036 – в восточном направлении протяженностью 45,17 м;
 2036-2037 – в южном направлении протяженностью 16,88 м;
 2037-2038 – в восточном направлении протяженностью 10,25 м;
 2038-2039 – в южном направлении протяженностью 6,37 м;
 2039-2040 – в западном направлении протяженностью 30,54 м;
 2040-2041 – в южном направлении протяженностью 9,75 м;
 2041-2042 – в западном направлении протяженностью 8,41 м;
 2042-2043 – в юго-восточном направлении протяженностью 24,28 м;
 2043-2044 – в юго-западном направлении протяженностью 9,65 м;
 2044-2045 – в юго-восточном направлении протяженностью 26,44 м;
 2045-2047 – в восточном направлении через точку 2046 протяженностью 20,04 м;
 2047-2049 – в южном направлении через точку 2048 протяженностью 36,96 м;
 2049-2052 – в юго-восточном направлении через точки 2050, 2051 протяженностью 44,85 м;
 2052-2054 – в юго-западном направлении через точку 2053 протяженностью 16,31 м;
 2054-2055 – в юго-восточном направлении протяженностью 16,00 м;

2055-2056 – в юго-западном направлении протяженностью 17,87 м;
 2056-2057 – в северо-западном направлении протяженностью 8,65 м;
 2057-2058 – в западном направлении протяженностью 13,40 м;
 2058-2059 – в северном направлении протяженностью 19,43 м;
 2059-2060 – в северо-восточном направлении протяженностью 7,04 м;
 2060-2061 – в северо-западном направлении протяженностью 33,57 м;
 2061-2062 – в юго-западном направлении протяженностью 25,07 м;
 2062-2063 – в северо-западном направлении протяженностью 13,74 м;
 2063-2064 – в северо-восточном направлении протяженностью 17,11 м;
 2064-2065 – в северном направлении протяженностью 3,21 м;
 2065-2069 – в северо-западном направлении через точки 2066, 2067, 2068
 протяженностью 41,37 м;
 2069-2070 – в северном направлении протяженностью 15,22 м;
 2070-2071 – в северо-западном направлении протяженностью 31,06 м;
 2071-2072 – в северном направлении протяженностью 13,05 м;
 2072-2073 – в восточном направлении протяженностью 4,73 м;
 2073-2074 – в северном направлении протяженностью 13,14 м;
 2074-2075 – в восточном направлении протяженностью 1,37 м;
 2075-751 – в северном направлении через точку 2076 протяженностью 95,96 м;
 751-750 – в восточном направлении протяженностью 23,38 м;
 750-749 – в северном направлении протяженностью 20,21 м;
 749-747 – в северо-восточном направлении через точку 748 к исходной точке
 протяженностью 77,92 м.

Единая зона регулирования застройки и хозяйственной деятельности ЕЗРЗ-2.5

2077-2078 – из исходной точки 2077 с координатами 508393,91; 1314063,63 – в
 восточном направлении протяженностью 48,07 м;
 2078-2079 – в северо-восточном направлении протяженностью 24,89 м;
 2079-2082 – в восточном направлении через точки 2080, 2081 протяженностью
 74,24 м;
 2082-2086 – в юго-восточном направлении через точки 2083, 2084, 2085
 протяженностью 154,45 м;
 2086-730 – в южном направлении протяженностью 10,32 м;
 730-728 – в юго-западном направлении через точку 729 протяженностью 77,20 м;
 728-727 – в северо-западном направлении протяженностью 17,07 м;
 727-726 – в юго-западном направлении протяженностью 74,87 м;
 726-725 – в юго-восточном направлении протяженностью 4,04 м;
 725-724 – в юго-западном направлении протяженностью 73,38 м;
 724-723 – в южном направлении протяженностью 3,46 м;
 723-713 – в западном направлении через точки 722, 721, 720, 2087 протяженностью
 61,97 м;
 713-712 – в северном направлении протяженностью 55,52 м;
 712-711 – в северо-восточном направлении протяженностью 27,22 м;
 711-705 – в северном направлении через точки 710, 709, 708, 707, 706
 протяженностью 78,55 м;
 705-704 – в западном направлении протяженностью 14,56 м;

704-702 – в северо-западном направлении через точку 703 протяженностью 27,99 м;
 702-2088 – в северо-восточном направлении протяженностью 10,94 м;
 2088-2077 – в северном направлении к исходной точке протяженностью 8,05 м.

Единая зона регулирования застройки и хозяйственной деятельности ЕЗРЗ-2.6

2089-2090 – из исходной точки 2089 с координатами 508806,48; 1313520,07 – в юго-восточном направлении протяженностью 8,69 м;
 2090-2093 – в северо-восточном направлении через точки 2091, 2092 протяженностью 20,66 м;
 2093-2094 – в юго-восточном направлении протяженностью 20,89 м;
 2094-2098 – в юго-западном направлении через точки 2095, 2096, 2097 протяженностью 14,30 м;
 2098-2099 – в юго-восточном направлении протяженностью 73,94 м;
 2099-2100 – в восточном направлении протяженностью 146,48 м;
 2100-2101 – в юго-восточном направлении протяженностью 43,93 м;
 2101-2104 – в юго-западном направлении через точки 2102, 2103 протяженностью 63,63 м;
 2104-2110 – в юго-восточном направлении через точки 2105, 2106, 2107, 2108, 2109 протяженностью 189,90 м;
 2110-2111 – в северо-восточном направлении протяженностью 37,37 м;
 2111-2112 – в юго-восточном направлении протяженностью 97,24 м;
 2112-2116 – в юго-западном направлении через точки 2113, 2114, 2115 протяженностью 198,31 м;
 2116-2117 – в западном направлении протяженностью 41,65 м;
 2117-2121 – в юго-западном направлении через точки 2118, 2119, 2120 протяженностью 163,63 м;
 2121-2122 – в северном направлении протяженностью 28,17 м;
 2122-2124 – в северо-восточном направлении через точку 2123 протяженностью 56,46 м;
 2124-2125 – в северо-западном направлении протяженностью 11,48 м;
 2125-2126 – в северо-восточном направлении протяженностью 24,75 м;
 2126-2128 – в северо-западном направлении через точку 2127 протяженностью 67,19 м;
 2128-2129 – в западном направлении протяженностью 14,12 м;
 2129-2131 – в северном направлении через точку 2130 протяженностью 18,01 м;
 2131-2132 – в северо-западном направлении протяженностью 85,36 м;
 2132-2133 – в северном направлении протяженностью 60,43 м;
 2133-2136 – в северо-восточном направлении через точки 2134, 2135 протяженностью 84,56 м;
 2136-2137 – в северо-западном направлении протяженностью 67,16 м;
 2137-2141 – в северо-восточном направлении через точки 2138, 2139, 2140 протяженностью 56,86 м;
 2141-2089 – в юго-восточном направлении к исходной точке протяженностью 22,86 м.

**Единая зона регулирования застройки и хозяйственной деятельности
ЕЗРЗ-2.7**

2142-2143 – из исходной точки 2142 с координатами 509167,51; 1314475,64 – в юго-восточном направлении протяженностью 44,36 м;
2143-2144 – в юго-западном направлении протяженностью 5,92 м;
2144-2146 – в юго-восточном направлении через точку 2145 протяженностью 46,13 м;
2146-2147 – в южном направлении протяженностью 30,22 м;
2147-2149 – в юго-западном направлении через точку 2148 протяженностью 148,16 м;
2149-2150 – в юго-восточном направлении протяженностью 23,48 м;
2150-2151 – в юго-западном направлении протяженностью 5,58 м;
2151-2152 – в юго-восточном направлении протяженностью 15,42 м;
2152-2153 – в юго-западном направлении протяженностью 3,97 м;
2153-2154 – в южном направлении протяженностью 136,19 м;
2154-2156 – в юго-западном направлении через точку 2155 протяженностью 12,47 м;
2156-2157 – в южном направлении протяженностью 10,59 м;
2157-2158 – в юго-западном направлении протяженностью 23,63 м;
2158-2159 – в юго-восточном направлении протяженностью 4,81 м;
2159-2161 – в южном направлении через точку 2160 протяженностью 92,75 м;
2161-2162 – в юго-восточном направлении протяженностью 36,25 м;
2162-2163 – в северо-восточном направлении протяженностью 50,00 м;
2163-2166 – в юго-восточном направлении через точки 2164, 2165 протяженностью 110,34 м;
2166-2169 – в юго-западном направлении через точки 2167, 2168 протяженностью 76,22 м;
2169-2173 – в северо-западном направлении через точки 2170, 2171, 2172 протяженностью 110,10 м;
2173-2174 – в юго-западном направлении протяженностью 81,18 м;
2174-2175 – в юго-восточном направлении протяженностью 5,82 м;
2175-2180 – в южном направлении через точки 2176, 2177, 2178, 2179 протяженностью 49,18 м;
2180-2183 – в юго-восточном направлении через точки 2181, 2182 протяженностью 69,99 м;
2183-2186 – в западном направлении через точки 2184, 2185 протяженностью 170,58 м;
2186-2187 – в северном направлении протяженностью 18,16 м;
2187-2188 – в северо-восточном направлении протяженностью 27,88 м;
2188-2189 – в северном направлении протяженностью 34,56 м;
2189-2197 – в северо-западном направлении через точки 2190, 2191, 2192, 2193, 2194, 2195, 2196 протяженностью 53,49 м;
2197-2198 – в северо-восточном направлении протяженностью 26,72 м;
2198-2200 – в юго-восточном направлении через точку 2199 протяженностью 15,39 м;
2200-2201 – в восточном направлении протяженностью 29,15 м;

2201-2204 – в северном направлении через точки 2202, 2203 протяженностью 65,03 м;
 2204-2205 – в западном направлении протяженностью 14,54 м;
 2205-2206 – в северном направлении протяженностью 33,18 м;
 2206-2207 – в северо-западном направлении протяженностью 31,64 м;
 2207-2208 – в юго-западном направлении протяженностью 5,01 м;
 2208-2209 – в северо-западном направлении протяженностью 17,42 м;
 2209-2210 – в северо-восточном направлении протяженностью 4,17 м;
 2210-2211 – в северо-западном направлении протяженностью 21,30 м;
 2211-2212 – в восточном направлении протяженностью 2,02 м;
 2212-2214 – в северо-западном направлении через точку 2213 протяженностью 120,04 м;
 2214-2215 – в северном направлении протяженностью 11,28 м;
 2215-2216 – в северо-восточном направлении протяженностью 26,38 м;
 2216-2217 – в северном направлении протяженностью 77,82 м;
 2217-2218 – в восточном направлении протяженностью 9,96 м;
 2218-2220 – в северном направлении через точку 2219 протяженностью 44,76 м;
 2220-2222 – в северо-восточном направлении через точку 2221 протяженностью 172,40 м;
 2222-2223 – в восточном направлении протяженностью 39,22 м;
 2223-2142 – в северо-восточном направлении к исходной точке протяженностью 177,05 м.

Единая зона регулирования застройки и хозяйственной деятельности ЕЗРЗ-2.8

2224-2225 – из исходной точки 2224 с координатами 508587,08; 1314487,95 – в юго-восточном направлении протяженностью 55,68 м;
 2225-574 – в юго-западном направлении через точку 2226 протяженностью 92,77 м;
 574-571 – в северо-западном направлении через точки 573, 572 протяженностью 54,57 м;
 571-2227 – в северо-восточном направлении протяженностью 8,08 м;
 2227-2228 – в северо-западном направлении протяженностью 14,20 м;
 2228-2224 – в северо-восточном направлении через точки 2229, 2230 к исходной точке протяженностью 87,93 м.

Единая зона регулирования застройки и хозяйственной деятельности ЕЗРЗ-2.9

Внешний контур

2231-2233 – из исходной точки 2231 с координатами 508855,87; 1315374,11 – в юго-восточном направлении через точку 2232 протяженностью 16,74 м;
 2233-2234 – в юго-западном направлении протяженностью 2,97 м;
 2234-2242 – в юго-восточном направлении через точки 2235, 2236, 2237, 2238, 2239, 2240, 2241 протяженностью 81,16 м;
 2242-2243 – в юго-западном направлении протяженностью 19,98 м;
 2243-2244 – в северо-западном направлении протяженностью 24,70 м;
 2244-2245 – в юго-западном направлении протяженностью 13,34 м;

2245-2246 – в юго-восточном направлении протяженностью 54,67 м;
 2246-2247 – в юго-западном направлении протяженностью 18,53 м;
 2247-2249 – в северо-западном направлении через точку 2248 протяженностью 55,95 м;
 2249-2250 – в юго-западном направлении протяженностью 38,34 м;
 2250-2251 – в юго-восточном направлении протяженностью 12,91 м;
 2251-2259 – в юго-западном направлении через точки 2252, 2253, 2254, 2255, 2256, 2257, 2258 протяженностью 148,98 м;
 2259-2260 – в юго-восточном направлении протяженностью 24,96 м;
 2260-2261 – в юго-западном направлении протяженностью 37,06 м;
 2261-2262 – в северо-западном направлении протяженностью 20,46 м;
 2262-2268 – в юго-западном направлении через точки 2263, 2264, 2265, 2266, 2267 протяженностью 155,98 м;
 2268-2269 – в юго-восточном направлении протяженностью 8,04 м;
 2269-2272 – в юго-западном направлении через точки 2270, 2271 протяженностью 72,21 м;
 2272-2273 – в северо-западном направлении протяженностью 8,32 м;
 2273-2274 – в юго-западном направлении протяженностью 16,30 м;
 2274-2275 – в северо-западном направлении протяженностью 10,71 м;
 2275-2276 – в юго-западном направлении протяженностью 16,73 м;
 2276-2277 – в северо-западном направлении протяженностью 35,32 м;
 2277-2278 – в юго-западном направлении протяженностью 27,55 м;
 2278-2279 – в юго-восточном направлении протяженностью 97,95 м;
 2279-2280 – в северо-восточном направлении протяженностью 62,03 м;
 2280-2281 – в юго-восточном направлении протяженностью 62,92 м;
 2281-2283 – в юго-западном направлении через точку 2282 протяженностью 32,84 м;
 2283-2284 – в северо-западном направлении протяженностью 2,85 м;
 2284-2285 – в юго-западном направлении протяженностью 6,04 м;
 2285-2286 – в северо-западном направлении протяженностью 4,37 м;
 2286-2288 – в юго-западном направлении через точку 2287 протяженностью 14,18 м;
 2288-2289 – в северо-западном направлении протяженностью 10,32 м;
 2289-2290 – в юго-западном направлении протяженностью 13,88 м;
 2290-2291 – в северо-западном направлении протяженностью 13,06 м;
 2291-2294 – в юго-западном направлении через точки 2292, 2293 протяженностью 26,95 м;
 2294-2295 – в юго-восточном направлении протяженностью 12,34 м;
 2295-2296 – в юго-западном направлении протяженностью 13,48 м;
 2296-2297 – в северо-западном направлении протяженностью 9,33 м;
 2297-2298 – в юго-западном направлении протяженностью 16,61 м;
 2298-2299 – в юго-восточном направлении протяженностью 12,19 м;
 2299-2300 – в юго-западном направлении протяженностью 23,83 м;
 2300-2301 – в юго-восточном направлении протяженностью 3,32 м;
 2301-2305 – в юго-западном направлении через точки 2302, 2303, 2304 протяженностью 59,84 м;
 2305-2307 – в северном направлении через точку 2306 протяженностью 36,15 м;
 2307-2308 – в западном направлении протяженностью 14,91 м;

2308-2310 – в южном направлении через точку 2309 протяженностью 10,23 м;
2310-2313 – в западном направлении через точки 2311, 2312 протяженностью 50,48 м;
2313-2316 – в юго-западном направлении через точки 2314, 2315 протяженностью 64,05 м;
2316-2320 – в северо-западном направлении через точки 2317, 2318, 2319 протяженностью 39,10 м;
2320-2322 – в юго-западном направлении через точку 2321 протяженностью 21,07 м;
2322-2323 – в северо-западном направлении протяженностью 9,19 м;
2323-2324 – в юго-западном направлении протяженностью 25,06 м;
2324-2325 – в юго-восточном направлении протяженностью 21,16 м;
2325-2327 – в юго-западном направлении через точку 2326 протяженностью 19,95 м;
2327-2329 – в юго-восточном направлении через точку 2328 протяженностью 17,14 м;
2329-2331 – в юго-западном направлении через точку 2330 протяженностью 26,97 м;
2331-2332 – в северо-западном направлении протяженностью 6,13 м;
2332-2333 – в юго-западном направлении протяженностью 21,41 м;
2333-2336 – в северо-западном направлении через точки 2334, 2335 протяженностью 16,42 м;
2336-2338 – в юго-западном направлении через точку 2337 протяженностью 35,76 м;
2338-2339 – в северо-западном направлении протяженностью 4,66 м;
2339-2342 – в юго-западном направлении через точки 2340, 2341 протяженностью 16,52 м;
2342-2343 – в юго-восточном направлении протяженностью 7,16 м;
2343-2344 – в юго-западном направлении протяженностью 35,77 м;
2344-2345 – в северо-западном направлении протяженностью 16,29 м;
2345-2346 – в юго-западном направлении протяженностью 14,77 м;
2346-2347 – в юго-восточном направлении протяженностью 5,13 м;
2347-2348 – в юго-западном направлении протяженностью 7,98 м;
2348-2349 – в северо-западном направлении протяженностью 7,40 м;
2349-2350 – в юго-западном направлении протяженностью 11,82 м;
2350-2356 – в юго-восточном направлении через точки 2351, 2352, 2353, 2354, 2355 протяженностью 136,80 м;
2356-2357 – в северо-восточном направлении протяженностью 4,04 м;
2357-2358 – в юго-восточном направлении протяженностью 35,03 м;
2358-2368 – в юго-западном направлении через точки 2359, 2360, 2361, 2362, 2363, 2364, 2365, 2366, 2367 протяженностью 324,75 м;
2368-2370 – в северо-западном направлении через точку 2369 протяженностью 62,27 м;
2370-2373 – в северо-восточном направлении через точки 2371, 2372 протяженностью 41,99 м;
2373-2377 – в северо-западном направлении через точки 2374, 2375, 2376 протяженностью 62,45 м;

2377-2379 – в юго-западном направлении через точку 2378 протяженностью 42,32 м;
 2379-640 – в северо-западном направлении через точки 2380, 2381 протяженностью 38,01 м;
 640-637 – в северо-восточном направлении через точки 639, 638 протяженностью 41,78 м;
 637-636 – в юго-восточном направлении протяженностью 5,92 м;
 636-633 – в северо-восточном направлении через точки 635, 634 протяженностью 38,10 м;
 633-632 – в юго-восточном направлении протяженностью 8,64 м;
 632-629 – в северо-восточном направлении через точки 631, 630 протяженностью 23,70 м;
 629-626 – в северо-западном направлении через точки 628, 627 протяженностью 27,69 м;
 626-618 – в северо-восточном направлении через точки 625, 624, 623, 622, 621, 620, 619 протяженностью 74,66 м;
 618-616 – в юго-восточном направлении через точку 617 протяженностью 22,11 м;
 616-615 – в северо-восточном направлении протяженностью 13,75 м;
 615-607 – в северо-западном направлении через точки 614, 613, 612, 611, 610, 609, 608 протяженностью 112,08 м;
 607-606 – в северо-восточном направлении протяженностью 82,22 м;
 606-603 – в северо-западном направлении через точки 605, 604 протяженностью 132,87 м;
 603-601 – в северо-восточном направлении через точку 602 протяженностью 54,01 м;
 601-1507 – в юго-восточном направлении через точку 1508 протяженностью 60,37 м;
 1507-1506 – в северо-восточном направлении протяженностью 43,22 м;
 1506-1505 – в юго-восточном направлении протяженностью 19,72 м;
 1505-1504 – в северо-восточном направлении протяженностью 29,83 м;
 1504-1503 – в юго-восточном направлении протяженностью 0,23 м;
 1503-1500 – в северо-восточном направлении через точки 1502, 1501 протяженностью 33,86 м;
 1500-1498 – в северо-западном направлении через точку 1499 протяженностью 20,86 м;
 1498-1496 – в северо-восточном направлении через точку 1497 протяженностью 40,49 м;
 1496-1492 – в северо-западном направлении через точки 1495, 1494, 1493 протяженностью 34,81 м;
 1492-1490 – в северо-восточном направлении через точку 1491 протяженностью 6,29 м;
 1490-1489 – в восточном направлении протяженностью 1,49 м;
 1489-1488 – в северо-восточном направлении протяженностью 6,18 м;
 1488-1487 – в северо-западном направлении протяженностью 0,62 м;
 1487-1483 – в северо-восточном направлении через точки 1486, 1485, 1484 протяженностью 47,88 м;
 1483-1481 – в юго-восточном направлении через точку 1482 протяженностью 14,72 м;

1481-1477 – в северо-восточном направлении через точки 1480, 1479, 1478 протяженностью 34,05 м;
 1477-1476 – в северо-западном направлении протяженностью 0,20 м;
 1476-1474 – в северо-восточном направлении через точку 1475 протяженностью 39,24 м;
 1474-1473 – в северном направлении протяженностью 10,53 м;
 1473-1469 – в северо-восточном направлении через точки 1472, 1471, 1470 протяженностью 39,81 м;
 1469-1468 – в юго-восточном направлении протяженностью 2,63 м;
 1468-1467 – в северо-восточном направлении протяженностью 19,20 м;
 1467-1465 – в юго-восточном направлении через точку 1466 протяженностью 23,52 м;
 1465-1462 – в северо-восточном направлении через точки 1464, 1463 протяженностью 44,27 м;
 1462-1460 – в северо-западном направлении через точку 1461 протяженностью 24,60 м;
 1460-1455 – в северо-восточном направлении через точки 1459, 1458, 1457, 1456 протяженностью 68,89 м;
 1455-1454 – в юго-восточном направлении протяженностью 9,50 м;
 1454-470 – в северо-восточном направлении через точки 1453, 1452, 1451, 1450, 1449, 1448, 1447 протяженностью 51,82 м;
 470-469 – в юго-восточном направлении протяженностью 21,18 м;
 469-468 – в северо-восточном направлении протяженностью 178,09 м;
 468-2382 – в юго-восточном направлении протяженностью 25,30 м;
 2382-2383 – в северо-восточном направлении протяженностью 36,26 м;
 2383-460 – в северо-западном направлении протяженностью 30,07 м;
 460-459 – в северо-восточном направлении протяженностью 43,81 м;
 459-2384 – в юго-восточном направлении протяженностью 10,47 м;
 2384-2385 – в восточном направлении протяженностью 8,19 м;
 2385-2387 – в северо-восточном направлении через точку 2386 протяженностью 22,62 м;
 2387-2388 – в северо-западном направлении протяженностью 2,87 м;
 2388-2389 – в северо-восточном направлении протяженностью 21,86 м;
 2389-2390 – в юго-восточном направлении протяженностью 12,72 м;
 2390-2392 – в северо-восточном направлении через точку 2391 протяженностью 19,33 м;
 2392-2393 – в северном направлении протяженностью 6,58 м;
 2393-451 – в северо-западном направлении протяженностью 25,30 м;
 451-449 – в северо-восточном направлении через точку 450 протяженностью 156,91 м;
 449-448 – в северо-западном направлении протяженностью 2,53 м;
 448-447 – в юго-западном направлении протяженностью 0,20 м;
 447-445 – в северо-западном направлении через точку 446 протяженностью 19,98 м;
 445-444 – в северо-восточном направлении протяженностью 47,54 м;
 444-2231 – в южном направлении к исходной точке протяженностью 18,03 м.

Внутренний контур 1

2394-2397 – из исходной точки 2394 с координатами 508440,25; 1314938,41 – в юго-западном направлении через точки 2395, 2396 протяженностью 61,71 м;
 2397-2398 – в западном направлении протяженностью 8,57 м;
 2398-2399 – в юго-западном направлении протяженностью 54,08 м;
 2399-2400 – в юго-восточном направлении протяженностью 12,87 м;
 2400-2401 – в северо-восточном направлении протяженностью 9,62 м;
 2401-2402 – в юго-восточном направлении протяженностью 13,63 м;
 2402-2403 – в северо-восточном направлении протяженностью 2,08 м;
 2403-2406 – в юго-восточном направлении через точки 2404, 2405 протяженностью 34,81 м;
 2406-2407 – в северо-восточном направлении протяженностью 11,92 м;
 2407-2408 – в восточном направлении протяженностью 4,41 м;
 2408-2410 – в юго-восточном направлении через точку 2409 протяженностью 37,77 м;
 2410-2411 – в восточном направлении протяженностью 5,51 м;
 2411-2412 – в юго-восточном направлении протяженностью 6,27 м;
 2412-2413 – в северо-восточном направлении протяженностью 9,14 м;
 2413-2414 – в северо-западном направлении протяженностью 7,42 м;
 2414-2416 – в северном направлении через точку 2415 протяженностью 36,55 м;
 2416-2420 – в северо-восточном направлении через точки 2417, 2418, 2419 протяженностью 30,44 м;
 2420-2394 – в северо-западном направлении через точки 2421, 2422, 2423 к исходной точке протяженностью 47,59 м.

Внутренний контур 2

2424-2427 – из исходной точки 2424 с координатами 508333,50; 1314884,63 – в юго-восточном направлении через точки 2425, 2426 протяженностью 50,63 м;
 2427-2428 – в юго-западном направлении протяженностью 7,87 м;
 2428-2429 – в юго-восточном направлении протяженностью 3,04 м;
 2429-2430 – в юго-западном направлении протяженностью 16,76 м;
 2430-2434 – в северо-западном направлении через точки 2431, 2432, 2433 протяженностью 26,01 м;
 2434-2435 – в западном направлении протяженностью 0,97 м;
 2435-2436 – в юго-западном направлении протяженностью 1,71 м;
 2436-2438 – в северо-западном направлении через точку 2437 протяженностью 10,50 м;
 2438-2424 – в северном направлении к исходной точке протяженностью 7,18 м.

Единая зона регулирования застройки и хозяйственной деятельности ЕЗРЗ-3.1

1247-1243 – из исходной точки 1247 с координатами 508028,05; 1313421,65 – в юго-восточном направлении через точки 1246, 1245, 1244 протяженностью 52,23 м;
 1243-1242 – в северо-восточном направлении протяженностью 5,55 м;
 1242-1241 – в юго-восточном направлении протяженностью 7,01 м;
 1241-2439 – в западном направлении протяженностью 3,05 м;
 2439-2443 – в юго-западном направлении через точки 2440, 2441, 2442 протяженностью 78,33 м;

2443-2445 – в юго-восточном направлении через точку 2444 протяженностью 22,48 м;
 2445-2446 – в юго-западном направлении протяженностью 20,40 м;
 2446-2447 – в юго-восточном направлении протяженностью 30,27 м;
 2447-2448 – в юго-западном направлении протяженностью 16,69 м;
 2448-2451 – в юго-восточном направлении через точки 2449, 2450 протяженностью 37,65 м;
 2451-2455 – в юго-западном направлении через точки 2452, 2453, 2454 протяженностью 47,74 м;
 2455-2456 – в юго-восточном направлении протяженностью 39,92 м;
 2456-2457 – в южном направлении протяженностью 62,12 м;
 2457-2458 – в юго-восточном направлении протяженностью 18,35 м;
 2458-2462 – в южном направлении через точки 2459, 2460, 2461 протяженностью 71,30 м;
 2462-2465 – в юго-восточном направлении через точки 2463, 2464 протяженностью 79,33 м;
 2465-2479 – в юго-западном направлении через точки 2466, 2467, 2468, 2469, 2470, 2471, 2472, 2473, 2474, 2475, 2476, 2477, 2478 протяженностью 113,11 м;
 2479-2480 – в южном направлении протяженностью 15,82 м;
 2480-2481 – в юго-восточном направлении протяженностью 8,25 м;
 2481-2484 – в южном направлении через точки 2482, 2483 протяженностью 30,96 м;
 2484-2488 – в юго-западном направлении через точки 2485, 2486, 2487 протяженностью 92,26 м;
 2488-2490 – в юго-восточном направлении через точку 2489 протяженностью 63,86 м;
 2490-2491 – в южном направлении протяженностью 14,07 м;
 2491-2497 – в юго-западном направлении через точки 2492, 2493, 2494, 2495, 2496 протяженностью 159,27 м;
 2497-2498 – в западном направлении протяженностью 10,97 м;
 2498-2499 – в юго-западном направлении протяженностью 2,45 м;
 2499-2500 – в южном направлении протяженностью 3,19 м;
 2500-2502 – в юго-восточном направлении через точку 2501 протяженностью 31,73 м;
 2502-2503 – в южном направлении протяженностью 22,58 м;
 2503-2504 – в юго-западном направлении протяженностью 9,73 м;
 2504-2505 – в юго-восточном направлении протяженностью 29,41 м;
 2505-2506 – в юго-западном направлении протяженностью 25,85 м;
 2506-2508 – в западном направлении через точку 2507 протяженностью 24,39 м;
 2508-2515 – в северо-западном направлении через точки 2509, 2510, 2511, 2512, 2513, 2514 протяженностью 217,87 м;
 2515-2516 – в северном направлении протяженностью 7,34 м;
 2516-2517 – в северо-западном направлении протяженностью 45,86 м;
 2517-2518 – в северо-восточном направлении протяженностью 8,72 м;
 2518-2529 – в северо-западном направлении через точки 2519, 2520, 2521, 2522, 2523, 2524, 2525, 2526, 2527, 2528 протяженностью 406,80 м;
 2529-2530 – в юго-западном направлении протяженностью 11,59 м;
 2530-2531 – в западном направлении протяженностью 30,53 м;

2531-2533 – в северо-западном направлении через точку 2532 протяженностью 20,64 м;
2533-2534 – в северном направлении протяженностью 3,72 м;
2534-2535 – в юго-западном направлении протяженностью 35,65 м;
2535-2537 – в северо-западном направлении через точку 2536 протяженностью 38,73 м;
2537-2541 – в северо-восточном направлении через точки 2538, 2539, 2540 протяженностью 24,86 м;
2541-2542 – в северном направлении протяженностью 37,84 м;
2542-2543 – в северо-восточном направлении протяженностью 71,17 м;
2543-2544 – в восточном направлении протяженностью 36,50 м;
2544-2545 – в южном направлении протяженностью 24,71 м;
2545-2546 – в северо-западном направлении протяженностью 4,16 м;
2546-2548 – в южном направлении через точку 2547 протяженностью 44,20 м;
2548-2549 – в юго-восточном направлении протяженностью 6,01 м;
2549-2550 – в восточном направлении протяженностью 53,13 м;
2550-2551 – в северном направлении протяженностью 68,64 м;
2551-2552 – в юго-восточном направлении протяженностью 51,89 м;
2552-2554 – в юго-западном направлении через точку 2553 протяженностью 32,29 м;
2554-2555 – в юго-восточном направлении протяженностью 15,22 м;
2555-2556 – в восточном направлении протяженностью 9,71 м;
2556-2560 – в северо-восточном направлении через точки 2557, 2558, 2559 протяженностью 124,82 м;
2560-2561 – в юго-восточном направлении протяженностью 16,01 м;
2561-2566 – в северо-восточном направлении через точки 2562, 2563, 2564, 2565 протяженностью 92,26 м;
2566-2568 – в северо-западном направлении через точку 2567 протяженностью 20,12 м;
2568-2569 – в северном направлении протяженностью 17,40 м;
2569-2571 – в северо-восточном направлении через точку 2570 протяженностью 29,95 м;
2571-2574 – в северо-западном направлении через точки 2572, 2573 протяженностью 44,14 м;
2574-2575 – в северо-восточном направлении протяженностью 8,52 м;
2575-2576 – в юго-восточном направлении протяженностью 24,80 м;
2576-2577 – в северо-восточном направлении протяженностью 17,41 м;
2577-2580 – в юго-восточном направлении через точки 2578, 2579 протяженностью 78,79 м;
2580-2582 – в северо-восточном направлении через точку 2581 протяженностью 85,09 м;
2582-2583 – в северо-западном направлении протяженностью 38,57 м;
2583-2584 – в северо-восточном направлении протяженностью 25,43 м;
2584-2585 – в северо-западном направлении протяженностью 0,31 м;
2585-2586 – в северо-восточном направлении протяженностью 21,94 м;
2586-2590 – в юго-восточном направлении через точки 2587, 2588, 2589 протяженностью 77,40 м;

2590-2592 – в северо-восточном направлении через точку 2591 протяженностью 72,83 м;
 2592-2593 – в северо-западном направлении протяженностью 53,98 м;
 2593-2594 – в северо-восточном направлении протяженностью 50,15 м;
 2594-2598 – в северо-западном направлении через точки 2595, 2596, 2597 протяженностью 50,38 м;
 2598-2603 – в северо-восточном направлении через точки 2599, 2600, 2601, 2602 протяженностью 57,22 м;
 2603-2604 – в юго-восточном направлении протяженностью 1,95 м;
 2604-2605 – в северо-восточном направлении протяженностью 15,07 м;
 2605-2606 – в юго-восточном направлении протяженностью 10,66 м;
 2606-2608 – в северо-восточном направлении через точку 2607 протяженностью 19,57 м;
 2608-2609 – в юго-восточном направлении протяженностью 13,87 м;
 2609-2610 – в северо-восточном направлении протяженностью 13,90 м;
 2610-2611 – в юго-восточном направлении протяженностью 13,96 м;
 2611-2612 – в северо-восточном направлении протяженностью 3,26 м;
 2612-2613 – в юго-восточном направлении протяженностью 9,07 м;
 2613-2614 – в северо-восточном направлении протяженностью 40,25 м;
 2614-2616 – в юго-восточном направлении через точку 2615 протяженностью 38,07 м;
 2616-1247 – в северо-восточном направлении через точку 2617 к исходной точке протяженностью 41,35 м.

Единая зона регулирования застройки и хозяйственной деятельности ЕЗРЗ-3.2

2618-2619 – из исходной точки 2618 с координатами 509027,04; 1313953,92 – в восточном направлении протяженностью 22,70 м;
 2619-2620 – в южном направлении протяженностью 121,25 м;
 2620-2621 – в юго-восточном направлении протяженностью 53,06 м;
 2621-2622 – в юго-западном направлении протяженностью 6,76 м;
 2622-2623 – в юго-восточном направлении протяженностью 64,86 м;
 2623-2624 – в северо-восточном направлении протяженностью 9,03 м;
 2624-2625 – в юго-восточном направлении протяженностью 50,00 м;
 2625-2626 – в юго-западном направлении протяженностью 3,40 м;
 2626-2628 – в юго-восточном направлении через точку 2627 протяженностью 119,97 м;
 2628-2630 – в северо-восточном направлении через точку 2629 протяженностью 5,15 м;
 2630-2189 – в юго-восточном направлении через точки 2197, 2196, 2195, 2194, 2193, 2192, 2191, 2190 протяженностью 56,67 м;
 2189-2188 – в южном направлении протяженностью 34,56 м;
 2188-2187 – в юго-западном направлении протяженностью 27,88 м;
 2187-2186 – в южном направлении протяженностью 18,16 м;
 2186-2631 – в западном направлении протяженностью 25,59 м;
 2631-2112 – в юго-западном направлении через точку 2632 протяженностью 139,55 м;

2112-2111 – в северо-западном направлении протяженностью 97,24 м;
 2111-2110 – в юго-западном направлении протяженностью 37,37 м;
 2110-2104 – в северо-западном направлении через точки 2109, 2108, 2107, 2106, 2105 протяженностью 189,90 м;
 2104-2642 – в северо-восточном направлении через точки 2103, 2102, 2101, 2633, 2634, 2635, 2636, 2637, 2638, 2639, 2640, 2641 протяженностью 234,39 м;
 2642-2643 – в северном направлении протяженностью 53,77 м;
 2643-2644 – в западном направлении протяженностью 4,55 м;
 2644-2645 – в северном направлении протяженностью 40,95 м;
 2645-2646 – в восточном направлении протяженностью 21,96 м;
 2646-2648 – в южном направлении через точку 2647 протяженностью 12,54 м;
 2648-2650 – в восточном направлении через точку 2649 протяженностью 16,81 м;
 2650-2651 – в юго-восточном направлении протяженностью 5,73 м;
 2651-2652 – в северном направлении протяженностью 81,52 м;
 2652-2653 – в восточном направлении протяженностью 5,96 м;
 2653-2618 – в юго-восточном направлении к исходной точке протяженностью 10,22 м.

Единая зона регулирования застройки и хозяйственной деятельности ЕЗРЗ-3.3

1096-1871 – из исходной точки 1096 с координатами 507249,14; 1313955,00 – в юго-восточном направлении протяженностью 186,81 м;
 1871-2654 – в южном направлении протяженностью 2,81 м;
 2654-2662 – в юго-западном направлении через точки 2655, 2656, 2657, 2658, 2659, 2660, 2661 протяженностью 317,90 м;
 2662-2663 – в западном направлении протяженностью 7,89 м;
 2663-1725 – в северо-западном направлении через точку 2664 протяженностью 11,79 м;
 1725-1724 – в северном направлении протяженностью 223,37 м;
 1724-1720 – в восточном направлении через точки 1723, 1722, 1721 протяженностью 55,81 м;
 1720-1102 – в северо-восточном направлении через точки 1719, 1718 протяженностью 76,58 м;
 1102-1101 – в восточном направлении протяженностью 12,50 м;
 1101-1096 – в северо-восточном направлении через точки 1100, 1099, 1098, 1097 к исходной точке протяженностью 126,57 м.

Единая зона регулирования застройки и хозяйственной деятельности ЕЗРЗ-3.4

2665-2666 – из исходной точки 2665 с координатами 509200,00; 1315045,86 – в юго-восточном направлении протяженностью 12,74 м;
 2666-2667 – в северо-восточном направлении протяженностью 10,36 м;
 2667-2668 – в юго-восточном направлении протяженностью 20,90 м;
 2668-2670 – в юго-западном направлении через точку 2669 протяженностью 17,18 м;
 2670-2672 – в южном направлении через точку 2671 протяженностью 24,58 м;

2672-2677 – в юго-восточном направлении через точки 2673, 2674, 2675, 2676 протяженностью 61,43 м;
 2677-2678 – в северо-восточном направлении протяженностью 6,90 м;
 2678-2679 – в восточном направлении протяженностью 7,81 м;
 2679-2682 – в северо-восточном направлении через точки 2680, 2681 протяженностью 107,25 м;
 2682-2683 – в юго-восточном направлении протяженностью 68,59 м;
 2683-2684 – в северо-восточном направлении протяженностью 14,10 м;
 2684-2688 – в юго-восточном направлении через точки 2685, 2686, 2687 протяженностью 201,69 м;
 2688-2689 – в восточном направлении протяженностью 192,98 м;
 2689-2690 – в северо-западном направлении протяженностью 8,29 м;
 2690-2691 – в северо-восточном направлении протяженностью 33,74 м;
 2691-1579 – в юго-восточном направлении через точки 2692, 2693, 2694 протяженностью 99,15 м;
 1579-2695 – в юго-западном направлении через точку 1578 протяженностью 103,67 м;
 2695-2696 – в юго-восточном направлении протяженностью 47,04 м;
 2696-2711 – в юго-западном направлении через точки 2697, 2698, 2699, 2700, 2701, 2702, 2703, 2704, 2705, 2706, 2707, 2708, 2709, 2710 протяженностью 248,34 м;
 2711-2234 – в северо-западном направлении через точки 2242, 2241, 2240, 2239, 2238, 2237, 2236, 2235 протяженностью 115,12 м;
 2234-2233 – в северо-восточном направлении протяженностью 2,97 м;
 2233-2231 – в северо-западном направлении через точку 2232 протяженностью 16,74 м;
 2231-444 – в северном направлении протяженностью 18,03 м;
 444-1446 – в северо-западном направлении через точки 443, 442, 441 протяженностью 70,17 м;
 1446-1445 – в юго-западном направлении протяженностью 12,32 м;
 1445-1444 – в северо-западном направлении протяженностью 48,80 м;
 1444-1443 – в юго-западном направлении протяженностью 50,50 м;
 1443-1437 – в северо-западном направлении через точки 1442, 1441, 1440, 1439, 1438 протяженностью 82,36 м;
 1437-1436 – в юго-западном направлении протяженностью 13,18 м;
 1436-1435 – в северо-западном направлении протяженностью 21,11 м;
 1435-1433 – в юго-западном направлении через точку 1434 протяженностью 16,20 м;
 1433-1432 – в северо-западном направлении протяженностью 17,29 м;
 1432-1431 – в северо-восточном направлении протяженностью 1,90 м;
 1431-1424 – в северо-западном направлении через точки 1430, 1429, 1428, 1427, 1426, 1425 протяженностью 41,22 м;
 1424-1422 – в северо-восточном направлении через точку 1423 протяженностью 18,46 м;
 1422-1418 – в северо-западном направлении через точки 1421, 1420, 1419 протяженностью 20,29 м;
 1418-1417 – в северо-восточном направлении протяженностью 7,88 м;
 1417-1416 – в северо-западном направлении протяженностью 24,94 м;
 1416-1414 – в западном направлении через точку 1415 протяженностью 34,45 м;

1414-1413 – в северном направлении протяженностью 0,90 м;
 1413-1412 – в западном направлении протяженностью 5,67 м;
 1412-1411 – в северо-западном направлении протяженностью 3,97 м;
 1411-1410 – в северном направлении протяженностью 4,96 м;
 1410-1408 – в западном направлении через точку 1409 протяженностью 14,68 м;
 1408-2712 – в северо-восточном направлении протяженностью 23,20 м;
 2712-2714 – в северном направлении через точку 2713 протяженностью 43,02 м;
 2714-2665 – в северо-восточном направлении через точку 2715 к исходной точке протяженностью 76,24 м.

Единая зона регулирования застройки и хозяйственной деятельности ЕЗРЗ-3.5

2716-2717 – из исходной точки 2716 с координатами 509524,94; 1317821,47 – в юго-восточном направлении протяженностью 57,20 м;
 2717-2718 – в юго-западном направлении протяженностью 48,32 м;
 2718-2721 – в юго-восточном направлении через точки 2719, 2720 протяженностью 111,63 м;
 2721-2728 – в юго-западном направлении через точки 2722, 2723, 2724, 2725, 2726, 2727 протяженностью 214,35 м;
 2728-2729 – в юго-восточном направлении протяженностью 89,88 м;
 2729-2730 – в юго-западном направлении протяженностью 3,01 м;
 2730-2731 – в юго-восточном направлении протяженностью 8,54 м;
 2731-1632 – в юго-западном направлении протяженностью 47,29 м;
 1632-1631 – в северо-западном направлении протяженностью 3,48 м;
 1631-1630 – в юго-западном направлении протяженностью 17,75 м;
 1630-1629 – в северо-западном направлении протяженностью 54,84 м;
 1629-1628 – в северо-восточном направлении протяженностью 4,69 м;
 1628-1627 – в северо-западном направлении протяженностью 43,49 м;
 1627-1626 – в северо-восточном направлении протяженностью 59,38 м;
 1626-1625 – в западном направлении протяженностью 1,55 м;
 1625-1619 – в северо-западном направлении через точки 1624, 1623, 1622, 1621, 1620 протяженностью 107,84 м;
 1619-2732 – в юго-западном направлении протяженностью 34,07 м;
 2732-1711 – в юго-восточном направлении протяженностью 1,76 м;
 1711-1704 – в юго-западном направлении через точки 1710, 1709, 1708, 1707, 1706, 1705 протяженностью 72,66 м;
 1704-1701 – в северо-западном направлении через точки 1703, 1702 протяженностью 56,80 м;
 1701-1697 – в юго-западном направлении через точки 1700, 1699, 1698 протяженностью 115,05 м;
 1697-1694 – в западном направлении через точки 1696, 1695 протяженностью 113,62 м;
 1694-1692 – в юго-западном направлении через точку 1693 протяженностью 50,04 м;
 1692-1690 – в северо-западном направлении через точку 1691 протяженностью 14,80 м;
 1690-1689 – в юго-западном направлении протяженностью 0,20 м;

1689-1686 – в северо-западном направлении через точки 1688, 1687 протяженностью 60,53 м;
 1686-1685 – в юго-западном направлении протяженностью 6,44 м;
 1685-1680 – в северо-западном направлении через точки 1684, 1683, 1682, 1681 протяженностью 35,56 м;
 1680-265 – в западном направлении протяженностью 4,45 м;
 265-262 – в северном направлении через точки 264, 263 протяженностью 30,70 м;
 262-259 – в северо-западном направлении через точки 261, 260 протяженностью 51,49 м;
 259-255 – в северном направлении через точки 258, 257, 256 протяженностью 99,01 м;
 255-2734 – в восточном направлении через точку 2733 протяженностью 111,74 м;
 2734-2735 – в северо-восточном направлении протяженностью 12,99 м;
 2735-2736 – в юго-восточном направлении протяженностью 16,62 м;
 2736-2738 – в северо-восточном направлении через точку 2737 протяженностью 24,70 м;
 2738-2739 – в юго-восточном направлении протяженностью 21,01 м;
 2739-2740 – в северо-восточном направлении протяженностью 9,32 м;
 2740-2741 – в северном направлении протяженностью 8,27 м;
 2741-2742 – в северо-восточном направлении протяженностью 15,03 м;
 2742-2743 – в восточном направлении протяженностью 40,43 м;
 2743-2754 – в северо-восточном направлении через точки 2744, 2745, 2746, 2747, 2748, 2749, 2750, 2751, 2752, 2753 протяженностью 126,87 м;
 2754-2757 – в восточном направлении через точки 2755, 2756 протяженностью 103,27 м;
 2757-2758 – в северо-восточном направлении протяженностью 7,31 м;
 2758-2760 – в восточном направлении через точку 2759 протяженностью 84,09 м;
 2760-2761 – в северном направлении протяженностью 11,88 м;
 2761-2763 – в северо-восточном направлении через точку 2762 протяженностью 107,37 м;
 2763-2765 – в юго-восточном направлении через точку 2764 протяженностью 17,18 м;
 2765-2716 – в северо-восточном направлении к исходной точке протяженностью 49,51 м.

Единая зона регулирования застройки и хозяйственной деятельности ЕЗРЗ-3.6

2766-2768 – из исходной точки 2766 с координатами 509277,43; 1318481,12 – в юго-восточном направлении через точку 2767 протяженностью 251,59 м;
 2768-2769 – в юго-западном направлении протяженностью 91,15 м;
 2769-2772 – в западном направлении через точки 2770, 2771 протяженностью 196,65 м;
 2772-2779 – в северо-западном направлении через точки 2773, 2774, 2775, 2776, 2777, 2778 протяженностью 237,01 м;
 2779-2766 – в северо-восточном направлении через точку 2780 к исходной точке протяженностью 360,96 м.

**Единая зона регулирования застройки и хозяйственной деятельности
ЕЗРЗ-4.1**

2781-2784 – из исходной точки 2781 с координатами 510154,70; 1315019,45 – в юго-восточном направлении через точки 2782, 2783 протяженностью 193,67 м;
2784-2785 – в юго-западном направлении протяженностью 11,51 м;
2785-2786 – в северо-западном направлении протяженностью 2,88 м;
2786-2787 – в юго-западном направлении протяженностью 77,13 м;
2787-2788 – в северо-западном направлении протяженностью 124,80 м;
2788-2789 – в юго-западном направлении протяженностью 88,79 м;
2789-2790 – в юго-восточном направлении протяженностью 134,55 м;
2790-2792 – в южном направлении через точку 2791 протяженностью 149,39 м;
2792-2793 – в восточном направлении протяженностью 131,87 м;
2793-2795 – в южном направлении через точку 2794 протяженностью 183,91 м;
2795-2796 – в юго-западном направлении протяженностью 45,00 м;
2796-2798 – в западном направлении через точку 2797 протяженностью 89,16 м;
2798-2799 – в юго-восточном направлении протяженностью 21,99 м;
2799-2800 – в южном направлении протяженностью 24,22 м;
2800-2804 – в восточном направлении через точки 2801, 2802, 2803 протяженностью 214,29 м;
2804-2808 – в южном направлении через точки 2805, 2806, 2807 протяженностью 121,32 м;
2808-2810 – в юго-восточном направлении через точку 2809 протяженностью 33,98 м;
2810-2811 – в юго-западном направлении протяженностью 76,64 м;
2811-2812 – в южном направлении протяженностью 2,65 м;
2812-2814 – в юго-восточном направлении через точку 2813 протяженностью 146,98 м;
2814-2688 – в юго-западном направлении протяженностью 95,57 м;
2688-2684 – в северо-западном направлении через точки 2687, 2686, 2685 протяженностью 201,69 м;
2684-2683 – в юго-западном направлении протяженностью 14,10 м;
2683-2682 – в северо-западном направлении протяженностью 68,59 м;
2682-2815 – в северо-восточном направлении протяженностью 36,83 м;
2815-2816 – в северном направлении протяженностью 4,83 м;
2816-2819 – в западном направлении через точки 2817, 2818 протяженностью 86,29 м;
2819-2820 – в южном направлении протяженностью 12,47 м;
2820-2821 – в западном направлении протяженностью 16,56 м;
2821-2822 – в северном направлении протяженностью 1,02 м;
2822-2824 – в западном направлении через точку 2823 протяженностью 30,67 м;
2824-2668 – в юго-западном направлении через точки 2825, 2826 протяженностью 42,89 м;
2668-2667 – в северо-западном направлении протяженностью 20,90 м;
2667-2666 – в юго-западном направлении протяженностью 10,36 м;
2666-2828 – в северо-западном направлении через точку 2827 протяженностью 83,61 м;
2828-2829 – в северо-восточном направлении протяженностью 115,81 м;

2829-2831 – в северо-западном направлении через точку 2830 протяженностью 165,83 м;
 2831-2832 – в северном направлении протяженностью 162,28 м;
 2832-2833 – в западном направлении протяженностью 9,24 м;
 2833-2834 – в северо-западном направлении протяженностью 9,41 м;
 2834-2836 – в северном направлении через точку 2835 протяженностью 71,32 м;
 2836-2837 – в восточном направлении протяженностью 24,35 м;
 2837-2840 – в северном направлении через точки 2838, 2839 протяженностью 31,93 м;
 2840-2841 – в северо-восточном направлении протяженностью 2,55 м;
 2841-2842 – в северном направлении протяженностью 23,94 м;
 2842-2844 – в восточном направлении через точку 2843 протяженностью 39,30 м;
 2844-2845 – в северо-западном направлении протяженностью 103,17 м;
 2845-2846 – в юго-западном направлении протяженностью 39,84 м;
 2846-2847 – в северо-западном направлении протяженностью 101,47 м;
 2847-2848 – в северо-восточном направлении протяженностью 39,85 м;
 2848-2849 – в северо-западном направлении протяженностью 42,49 м;
 2849-2781 – в северо-восточном направлении через точку 2850 к исходной точке протяженностью 249,88 м.

Единая зона регулирования застройки и хозяйственной деятельности ЕЗРЗ-4.2

2851-2853 – из исходной точки 2851 с координатами 509495,38; 1315808,50 – в юго-восточном направлении через точку 2852 протяженностью 100,32 м;
 2853-2854 – в северо-восточном направлении протяженностью 85,93 м;
 2854-2856 – в юго-восточном направлении через точку 2855 протяженностью 48,71 м;
 2856-2861 – в юго-западном направлении через точки 2857, 2858, 2859, 2860 протяженностью 196,27 м;
 2861-2862 – в западном направлении протяженностью 0,23 м;
 2862-2864 – в северном направлении через точку 2863 протяженностью 13,43 м;
 2864-2865 – в северо-западном направлении протяженностью 23,32 м;
 2865-2866 – в западном направлении протяженностью 28,03 м;
 2866-2867 – в северном направлении протяженностью 7,19 м;
 2867-2871 – в западном направлении через точки 2868, 2869, 2870 протяженностью 111,67 м;
 2871-2851 – в северо-восточном направлении через точку 2872 к исходной точке протяженностью 195,41 м.

Единая зона регулирования застройки и хозяйственной деятельности ЕЗРЗ-4.3

2873-236 – из исходной точки 2873 с координатами 509317,85; 1316622,90 – в юго-восточном направлении через точку 2874 протяженностью 89,10 м;
 236-2875 – в юго-западном направлении через точки 235, 234, 233, 232 протяженностью 111,19 м;
 2875-2877 – в западном направлении через точку 2876 протяженностью 37,04 м;

2877-2880 – в северо-западном направлении через точки 2878, 2879 протяженностью 94,77 м;
2880-2873 – в северо-восточном направлении через точки 2881, 2882, 2883 к исходной точке протяженностью 129,20 м.

**Единая зона регулирования застройки и хозяйственной деятельности
ЕЗРЗ-4.4**

2884-2885 – из исходной точки 2884 с координатами 509999,46; 1318066,45 – в южном направлении протяженностью 51,07 м;
2885-2889 – в юго-восточном направлении через точки 2886, 2887, 2888 протяженностью 172,63 м;
2889-2890 – в южном направлении протяженностью 81,86 м;
2890-2891 – в северо-восточном направлении протяженностью 11,96 м;
2891-2892 – в южном направлении протяженностью 97,47 м;
2892-2893 – в северо-восточном направлении протяженностью 27,08 м;
2893-2894 – в восточном направлении протяженностью 49,90 м;
2894-2895 – в южном направлении протяженностью 87,96 м;
2895-2896 – в западном направлении протяженностью 35,80 м;
2896-2897 – в южном направлении протяженностью 36,04 м;
2897-2898 – в юго-западном направлении протяженностью 35,15 м;
2898-2900 – в западном направлении через точку 2899 протяженностью 55,47 м;
2900-2901 – в северо-западном направлении протяженностью 35,30 м;
2901-2903 – в северном направлении через точку 2902 протяженностью 113,24 м;
2903-2905 – в юго-западном направлении через точку 2904 протяженностью 76,71 м;
2905-2907 – в западном направлении через точку 2906 протяженностью 41,33 м;
2907-2913 – в северном направлении через точки 2908, 2909, 2910, 2911, 2912 протяженностью 394,31 м;
2913-2884 – в северо-восточном направлении к исходной точке протяженностью 62,39 м.

**Единая зона регулирования застройки и хозяйственной деятельности
ЕЗРЗ-4.5**

2914-2766 – из исходной точки 2914 с координатами 509528,73; 1318332,29 – в юго-восточном направлении через точку 2915 протяженностью 292,07 м;
2766-2780 – в юго-западном направлении протяженностью 292,14 м;
2780-2917 – в северо-западном направлении через точку 2916 протяженностью 96,21 м;
2917-2918 – в северо-восточном направлении протяженностью 44,13 м;
2918-2919 – в северо-западном направлении протяженностью 61,62 м;
2919-2914 – в северо-восточном направлении через точки 2920, 2921, 2922 к исходной точке протяженностью 265,53 м.

**Единая зона регулирования застройки и хозяйственной деятельности
ЕЗРЗ-4.6**

2778-2923 – из исходной точки 2778 с координатами 509148,32; 1318169,91 – в юго-восточном направлении через точки 2777, 2776, 2775, 2774, 2773, 2772 протяженностью 242,93 м;
2923-2924 – в юго-западном направлении протяженностью 1,86 м;
2924-2926 – в юго-восточном направлении через точку 2925 протяженностью 62,87 м;
2926-2927 – в юго-западном направлении протяженностью 102,90 м;
2927-2929 – в северо-западном направлении через точку 2928 протяженностью 21,17 м;
2929-2930 – в юго-западном направлении протяженностью 31,45 м;
2930-2932 – в юго-восточном направлении через точку 2931 протяженностью 29,18 м;
2932-2933 – в юго-западном направлении протяженностью 227,81 м;
2933-2934 – в северо-западном направлении протяженностью 243,92 м;
2934-2940 – в северо-восточном направлении через точки 2935, 2936, 2937, 2938, 2939 протяженностью 222,15 м;
2940-2941 – в северо-западном направлении протяженностью 7,52 м;
2941-2778 – в северо-восточном направлении через точку 2942 к исходной точке протяженностью 142,20 м.

**Единая зона регулирования застройки и хозяйственной деятельности
ЕЗРЗ-4.7**

2943-2944 – из исходной точки 2943 с координатами 508111,08; 1314889,38 – в юго-восточном направлении протяженностью 83,69 м;
2944-2945 – в юго-западном направлении протяженностью 171,29 м;
2945-2947 – в северо-западном направлении через точку 2946 протяженностью 29,57 м;
2947-2948 – в северо-восточном направлении протяженностью 1,07 м;
2948-2949 – в северо-западном направлении протяженностью 7,42 м;
2949-2951 – в северо-восточном направлении через точку 2950 протяженностью 50,63 м;
2951-2952 – в северо-западном направлении протяженностью 40,14 м;
2952-2955 – в северо-восточном направлении через точки 2953, 2954 протяженностью 59,66 м;
2955-2956 – в юго-восточном направлении протяженностью 24,86 м;
2956-2943 – в северо-восточном направлении через точку 2957 к исходной точке протяженностью 48,13 м.

**Единая зона регулирования застройки и хозяйственной деятельности
ЕЗРЗ-4.8**

2394-2420 – из исходной точки 2394 с координатами 508440,25; 1314938,41 – в юго-восточном направлении через точки 2423, 2422, 2421 протяженностью 47,59 м;

2420-2416 – в юго-западном направлении через точки 2419, 2418, 2417 протяженностью 30,44 м;
 2416-2414 – в южном направлении через точку 2415 протяженностью 36,55 м;
 2414-2413 – в юго-восточном направлении протяженностью 7,42 м;
 2413-2412 – в юго-западном направлении протяженностью 9,14 м;
 2412-2411 – в северо-западном направлении протяженностью 6,27 м;
 2411-2410 – в западном направлении протяженностью 5,51 м;
 2410-2408 – в северо-западном направлении через точку 2409 протяженностью 37,77 м;
 2408-2407 – в западном направлении протяженностью 4,41 м;
 2407-2406 – в юго-западном направлении протяженностью 11,92 м;
 2406-2403 – в северо-западном направлении через точки 2405, 2404 протяженностью 34,81 м;
 2403-2402 – в юго-западном направлении протяженностью 2,08 м;
 2402-2401 – в северо-западном направлении протяженностью 13,63 м;
 2401-2400 – в юго-западном направлении протяженностью 9,62 м;
 2400-2399 – в северо-западном направлении протяженностью 12,87 м;
 2399-2398 – в северо-восточном направлении протяженностью 54,08 м;
 2398-2397 – в восточном направлении протяженностью 8,57 м;
 2397-2394 – в северо-восточном направлении через точки 2396, 2395 к исходной точке протяженностью 61,71 м.

Единая зона регулирования застройки и хозяйственной деятельности ЕЗРЗ-4.9

2174-2173 – из исходной точки 2174 с координатами 508633,06; 1314246,98 – в северо-восточном направлении протяженностью 81,18 м;
 2173-2169 – в юго-восточном направлении через точки 2172, 2171, 2170 протяженностью 110,10 м;
 2169-2958 – в северо-восточном направлении через точки 2168, 2167, 2166 протяженностью 106,88 м;
 2958-2959 – в юго-восточном направлении протяженностью 53,00 м;
 2959-2228 – в юго-западном направлении через точки 2230, 2229 протяженностью 98,22 м;
 2228-2227 – в юго-восточном направлении протяженностью 14,20 м;
 2227-668 – в юго-западном направлении протяженностью 46,56 м;
 668-667 – в северо-западном направлении протяженностью 11,23 м;
 667-666 – в северо-восточном направлении протяженностью 1,43 м;
 666-664 – в северо-западном направлении через точку 665 протяженностью 24,72 м;
 664-661 – в юго-западном направлении через точки 663, 662 протяженностью 36,65 м;
 661-2180 – в северо-западном направлении через точки 2960, 2961, 2183, 2182, 2181 протяженностью 159,75 м;
 2180-2175 – в северном направлении через точки 2179, 2178, 2177, 2176 протяженностью 49,18 м;
 2175-2174 – в северо-западном направлении к исходной точке протяженностью 5,82 м.

**Единая зона регулирования застройки и хозяйственной деятельности
ЕЗРЗ-4.10**

2919-2918 – из исходной точки 2919 с координатами 509374,91; 1318123,58 – в юго-восточном направлении протяженностью 61,62 м;
2918-2917 – в юго-западном направлении протяженностью 44,13 м;
2917-2780 – в юго-восточном направлении через точку 2916 протяженностью 96,21 м;
2780-2779 – в юго-западном направлении протяженностью 68,82 м;
2779-2778 – в юго-восточном направлении протяженностью 38,40 м;
2778-2941 – в юго-западном направлении через точку 2942 протяженностью 142,20 м;
2941-2940 – в юго-восточном направлении протяженностью 7,52 м;
2940-2934 – в юго-западном направлении через точки 2939, 2938, 2937, 2936, 2935 протяженностью 222,15 м;
2934-2963 – в северо-западном направлении через точку 2962 протяженностью 77,44 м;
2963-2965 – в северо-восточном направлении через точку 2964 протяженностью 100,37 м;
2965-2966 – в северо-западном направлении протяженностью 37,88 м;
2966-2968 – в северо-восточном направлении через точку 2967 протяженностью 244,48 м;
2968-2969 – в северо-западном направлении протяженностью 105,82 м;
2969-2971 – в северо-восточном направлении через точку 2970 протяженностью 53,28 м;
2971-2972 – в северном направлении протяженностью 31,01 м;
2972-2919 – в северо-восточном направлении к исходной точке протяженностью 28,93 м.

**Единая зона регулирования застройки и хозяйственной деятельности
ЕЗРЗ-4.11**

1185-1250 – из исходной точки 1185 с координатами 508192,20; 1313379,88 – в юго-восточном направлении через точки 1258, 1257, 1256, 1255, 1254, 1253, 1252, 1251 протяженностью 163,42 м;
1250-1249 – в юго-западном направлении протяженностью 12,54 м;
1249-1248 – в северо-западном направлении протяженностью 4,02 м;
1248-2616 – в юго-западном направлении через точку 2617 протяженностью 62,55 м;
2616-2974 – в северо-западном направлении через точки 2615, 2614, 2973 протяженностью 141,37 м;
2974-1185 – в северо-восточном направлении через точки 2975, 2976 к исходной точке протяженностью 115,73 м.

**Единая зона регулирования застройки и хозяйственной деятельности
ЕЗРЗ-4.12**

2977-2978 – из исходной точки 2977 с координатами 508431,28; 1311940,22 – в восточном направлении протяженностью 7,35 м;
 2978-2982 – в юго-восточном направлении через точки 2979, 2980, 2981 протяженностью 386,16 м;
 2982-2984 – в северо-восточном направлении через точку 2983 протяженностью 123,85 м;
 2984-2985 – в восточном направлении протяженностью 19,41 м;
 2985-2986 – в юго-западном направлении протяженностью 27,59 м;
 2986-2987 – в западном направлении протяженностью 2,50 м;
 2987-2989 – в юго-западном направлении через точку 2988 протяженностью 37,83 м;
 2989-2992 – в юго-восточном направлении через точки 2990, 2991 протяженностью 121,82 м;
 2992-2994 – в юго-западном направлении через точку 2993 протяженностью 157,72 м;
 2994-2998 – в северо-западном направлении через точки 2995, 2996, 2997 протяженностью 202,45 м;
 2998-2999 – в юго-западном направлении протяженностью 29,82 м;
 2999-3000 – в северо-западном направлении протяженностью 162,86 м;
 3000-3001 – в северо-восточном направлении протяженностью 27,45 м;
 3001-3002 – в северо-западном направлении протяженностью 58,33 м;
 3002-3003 – в северном направлении протяженностью 84,86 м;
 3003-3004 – в северо-западном направлении протяженностью 116,84 м;
 3004-2977 – в северо-восточном направлении к исходной точке протяженностью 38,14 м.

**Единая зона регулирования застройки и хозяйственной деятельности
ЕЗРЗ-5.1**

2148-3005 – из исходной точки 2148 с координатами 509055,08; 1314504,34 – в южном направлении протяженностью 171,68 м;
 3005-3006 – в восточном направлении протяженностью 11,19 м;
 3006-3007 – в южном направлении протяженностью 23,33 м;
 3007-3008 – в западном направлении протяженностью 30,01 м;
 3008-3010 – в юго-западном направлении через точку 3009 протяженностью 118,07 м;
 3010-2158 – в северо-западном направлении через точки 3011, 2159 протяженностью 108,13 м;
 2158-2157 – в северо-восточном направлении протяженностью 23,63 м;
 2157-2156 – в северном направлении протяженностью 10,59 м;
 2156-2154 – в северо-восточном направлении через точку 2155 протяженностью 12,47 м;
 2154-2153 – в северном направлении протяженностью 136,19 м;
 2153-2152 – в северо-восточном направлении протяженностью 3,97 м;
 2152-2151 – в северо-западном направлении протяженностью 15,42 м;

2151-2150 – в северо-восточном направлении протяженностью 5,58 м;
 2150-2149 – в северо-западном направлении протяженностью 23,48 м;
 2149-2148 – в северо-восточном направлении к исходной точке протяженностью 137,80 м.

Единая зона регулирования застройки и хозяйственной деятельности ЕЗРЗ-5.2

1302-1301 – из исходной точки 1302 с координатами 507604,48; 1313868,78 – в юго-восточном направлении протяженностью 167,59 м;
 1301-1299 – в юго-западном направлении через точку 1300 протяженностью 70,89 м;
 1299-1295 – в юго-восточном направлении через точки 1298, 1297, 1296 протяженностью 54,36 м;
 1295-1112 – в юго-западном направлении протяженностью 5,44 м;
 1112-1111 – в юго-восточном направлении протяженностью 12,58 м;
 1111-1110 – в восточном направлении протяженностью 0,25 м;
 1110-1109 – в юго-восточном направлении протяженностью 14,15 м;
 1109-1312 – в юго-западном направлении протяженностью 37,68 м;
 1312-1311 – в северо-западном направлении протяженностью 91,57 м;
 1311-1310 – в северо-восточном направлении протяженностью 46,80 м;
 1310-1309 – в северо-западном направлении протяженностью 23,94 м;
 1309-1308 – в северо-восточном направлении протяженностью 17,91 м;
 1308-1306 – в северо-западном направлении через точку 1307 протяженностью 106,11 м;
 1306-1305 – в юго-западном направлении протяженностью 3,74 м;
 1305-1303 – в северо-западном направлении через точку 1304 протяженностью 30,22 м;
 1303-1302 – в северо-восточном направлении к исходной точке протяженностью 77,87 м.

Единая зона регулирования застройки и хозяйственной деятельности ЕЗРЗ-5.3

1095-1294 – из исходной точки 1095 с координатами 507358,75; 1313928,73 – в северо-восточном направлении протяженностью 127,42 м;
 1294-1924 – в юго-восточном направлении протяженностью 93,16 м;
 1924-1919 – в восточном направлении через точки 1923, 1922, 1921, 1920 протяженностью 53,56 м;
 1919-1916 – в северо-восточном направлении через точки 1918, 1917 протяженностью 16,77 м;
 1916-1915 – в юго-восточном направлении протяженностью 117,10 м;
 1915-1908 – в юго-западном направлении через точки 1914, 1913, 1912, 1911, 1910, 1909 протяженностью 81,47 м;
 1908-1905 – в юго-восточном направлении через точки 1907, 1906 протяженностью 68,66 м;
 1905-1904 – в южном направлении протяженностью 5,13 м;
 1904-1903 – в западном направлении протяженностью 62,63 м;

1903-1900 – в северном направлении через точки 1902, 1901 протяженностью 46,10 м;
 1900-1899 – в северо-западном направлении протяженностью 13,22 м;
 1899-1897 – в западном направлении через точку 1898 протяженностью 31,14 м;
 1897-1896 – в северном направлении протяженностью 8,72 м;
 1896-1893 – в северо-западном направлении через точки 1895, 1894 протяженностью 41,90 м;
 1893-1892 – в западном направлении протяженностью 1,49 м;
 1892-1883 – в северо-западном направлении через точки 1891, 1890, 1889, 1888, 1887, 1886, 1885, 1884 протяженностью 112,32 м;
 1883-1882 – в западном направлении протяженностью 8,56 м;
 1882-1880 – в северном направлении через точку 1881 протяженностью 9,49 м;
 1880-1879 – в северо-западном направлении протяженностью 4,00 м;
 1879-1876 – в северном направлении через точки 1878, 1877 протяженностью 14,54 м;
 1876-1875 – в восточном направлении протяженностью 8,36 м;
 1875-1874 – в северном направлении протяженностью 7,37 м;
 1874-1873 – в северо-западном направлении протяженностью 14,67 м;
 1873-1872 – в западном направлении протяженностью 95,12 м;
 1872-1095 – в северо-западном направлении к исходной точке протяженностью 29,99 м.

Единая зона регулирования застройки и хозяйственной деятельности ЕЗРЗ-5.4

1980-2004 – из исходной точки 1980 с координатами 507541,32; 1314266,00 – в юго-восточном направлении через точку 2005 протяженностью 229,84 м;
 2004-2002 – в юго-западном направлении через точку 2003 протяженностью 10,84 м;
 2002-2001 – в южном направлении протяженностью 13,80 м;
 2001-1999 – в юго-западном направлении через точку 2000 протяженностью 6,18 м;
 1999-1998 – в южном направлении протяженностью 15,50 м;
 1998-1997 – в северо-западном направлении протяженностью 12,29 м;
 1997-1993 – в западном направлении через точки 1996, 1995, 1994 протяженностью 120,75 м;
 1993-1992 – в южном направлении протяженностью 17,27 м;
 1992-1990 – в северо-западном направлении через точку 1991 протяженностью 32,17 м;
 1990-1989 – в западном направлении протяженностью 0,94 м;
 1989-1984 – в северо-западном направлении через точки 1988, 1987, 1986, 1985 протяженностью 68,80 м;
 1984-1983 – в западном направлении протяженностью 15,41 м;
 1983-1982 – в северном направлении протяженностью 8,30 м;
 1982-1980 – в северо-восточном направлении через точку 1981 к исходной точке протяженностью 56,68 м.

**Единая зона регулирования застройки и хозяйственной деятельности
ЕЗРЗ-5.5**

1824-1820 – из исходной точки 1824 с координатами 507381,12; 1314189,52 – в восточном направлении через точки 1823, 1822, 1821 протяженностью 296,88 м;
 1820-1818 – в юго-восточном направлении через точку 1819 протяженностью 8,42 м;
 1818-1817 – в южном направлении протяженностью 92,06 м;
 1817-1815 – в восточном направлении через точку 1816 протяженностью 168,04 м;
 1815-1813 – в северном направлении через точку 1814 протяженностью 101,97 м;
 1813-1812 – в восточном направлении протяженностью 92,18 м;
 1812-1810 – в южном направлении через точку 1811 протяженностью 88,31 м;
 1810-1808 – в восточном направлении через точку 1809 протяженностью 61,22 м;
 1808-1807 – в юго-восточном направлении протяженностью 8,49 м;
 1807-1800 – в северо-восточном направлении через точки 1806, 1805, 1804, 1803, 1802, 1801 протяженностью 107,53 м;
 1800-1799 – в юго-восточном направлении протяженностью 38,35 м;
 1799-1796 – в юго-западном направлении через точки 1798, 1797 протяженностью 177,53 м;
 1796-1793 – в юго-восточном направлении через точки 1795, 1794 протяженностью 67,41 м;
 1793-3012 – в юго-западном направлении протяженностью 383,64 м;
 3012-3013 – в северо-западном направлении протяженностью 6,03 м;
 3013-3014 – в западном направлении протяженностью 6,30 м;
 3014-3017 – в северо-западном направлении через точки 3015, 3016 протяженностью 85,49 м;
 3017-1846 – в юго-западном направлении протяженностью 8,73 м;
 1846-1845 – в северо-западном направлении протяженностью 112,61 м;
 1845-1838 – в северо-восточном направлении через точки 1844, 1843, 1842, 1841, 1840, 1839 протяженностью 117,96 м;
 1838-1833 – в северном направлении через точки 1837, 1836, 1835, 1834 протяженностью 114,29 м;
 1833-1830 – в юго-западном направлении через точки 1832, 1831 протяженностью 79,13 м;
 1830-1829 – в северо-западном направлении протяженностью 51,12 м;
 1829-1828 – в юго-западном направлении протяженностью 40,59 м;
 1828-1826 – в северо-западном направлении через точку 1827 протяженностью 62,59 м;
 1826-1825 – в юго-западном направлении протяженностью 4,83 м;
 1825-1824 – в северо-западном направлении к исходной точке протяженностью 37,01 м.

**Единая зона регулирования застройки и хозяйственной деятельности
ЕЗРЗ-5.6**

1970-1968 – из исходной точки 1970 с координатами 507521,87; 1314818,46 – в юго-восточном направлении через точку 1969 протяженностью 10,60 м;
 1968-1967 – в южном направлении протяженностью 19,79 м;

1967-1966 – в юго-западном направлении протяженностью 9,15 м;
 1966-1965 – в западном направлении протяженностью 71,03 м;
 1965-1963 – в южном направлении через точку 1964 протяженностью 68,16 м;
 1963-1962 – в западном направлении протяженностью 36,13 м;
 1962-1961 – в северном направлении протяженностью 33,84 м;
 1961-1960 – в западном направлении протяженностью 30,88 м;
 1960-1959 – в южном направлении протяженностью 22,06 м;
 1959-1958 – в западном направлении протяженностью 7,22 м;
 1958-1957 – в южном направлении протяженностью 25,47 м;
 1957-1956 – в западном направлении протяженностью 22,16 м;
 1956-1955 – в северном направлении протяженностью 14,91 м;
 1955-1953 – в западном направлении через точку 1954 протяженностью 5,50 м;
 1953-1952 – в северном направлении протяженностью 28,91 м;
 1952-1950 – в западном направлении через точку 1951 протяженностью 17,30 м;
 1950-1948 – в северном направлении через точку 1949 протяженностью 25,81 м;
 1948-1947 – в восточном направлении протяженностью 27,79 м;
 1947-1946 – в северном направлении протяженностью 20,26 м;
 1946-3018 – в северо-восточном направлении протяженностью 111,33 м;
 3018-1970 – в восточном направлении к исходной точке протяженностью 63,61 м.

Единая зона регулирования застройки и хозяйственной деятельности ЕЗРЗ-5.7

2006-2019 – из исходной точки 2006 с координатами 507469,43; 1314832,19 – в юго-восточном направлении через точки 2023, 2022, 2021, 2020 протяженностью 77,95 м;
 2019-2018 – в южном направлении протяженностью 11,27 м;
 2018-2017 – в юго-западном направлении протяженностью 48,03 м;
 2017-2015 – в западном направлении через точку 2016 протяженностью 52,39 м;
 2015-2013 – в северо-западном направлении через точку 2014 протяженностью 16,94 м;
 2013-2012 – в юго-западном направлении протяженностью 3,81 м;
 2012-2006 – в северо-восточном направлении через точки 2011, 2010, 2009, 2008, 2007 к исходной точке протяженностью 80,85 м.

Единая зона регулирования застройки и хозяйственной деятельности ЕЗРЗ-5.8

1789-1788 – из исходной точки 1789 с координатами 507404,29; 1315058,33 – в юго-восточном направлении протяженностью 55,17 м;
 1788-1786 – в юго-западном направлении через точку 1787 протяженностью 106,58 м;
 1786-1785 – в юго-восточном направлении протяженностью 1,11 м;
 1785-1783 – в юго-западном направлении через точку 1784 протяженностью 13,16 м;
 1783-1782 – в юго-восточном направлении протяженностью 1,50 м;
 1782-1781 – в юго-западном направлении протяженностью 3,22 м;
 1781-3019 – в северо-западном направлении протяженностью 11,63 м;

3019-1791 – в западном направлении протяженностью 61,57 м;
 1791-1789 – в северо-восточном направлении через точку 1790 к исходной точке протяженностью 155,44 м.

Единая зона регулирования застройки и хозяйственной деятельности ЕЗРЗ-5.9

1789-1788 – из исходной точки 1789 с координатами 507404,29; 1315058,33 – в юго-восточном направлении протяженностью 55,17 м;
 1788-1786 – в юго-западном направлении через точку 1787 протяженностью 106,58 м;
 1786-1785 – в юго-восточном направлении протяженностью 1,11 м;
 1785-1783 – в юго-западном направлении через точку 1784 протяженностью 13,16 м;
 1783-1782 – в юго-восточном направлении протяженностью 1,50 м;
 1782-1781 – в юго-западном направлении протяженностью 3,22 м;
 1781-3019 – в северо-западном направлении протяженностью 11,63 м;
 3019-1791 – в западном направлении протяженностью 61,57 м;
 1791-1789 – в северо-восточном направлении через точку 1790 к исходной точке протяженностью 155,44 м.

Единая зона регулирования застройки и хозяйственной деятельности ЕЗРЗ-5.10

3020-3021 – из исходной точки 3020 с координатами 508706,65; 1311892,53 – в юго-восточном направлении протяженностью 136,02 м;
 3021-3022 – в юго-западном направлении протяженностью 13,33 м;
 3022-3025 – в юго-восточном направлении через точки 3023, 3024 протяженностью 60,26 м;
 3025-3027 – в северо-восточном направлении через точку 3026 протяженностью 31,15 м;
 3027-3029 – в юго-восточном направлении через точку 3028 протяженностью 137,21 м;
 3029-3030 – в юго-западном направлении протяженностью 33,59 м;
 3030-3031 – в юго-восточном направлении протяженностью 52,00 м;
 3031-3034 – в юго-западном направлении через точки 3032, 3033 протяженностью 86,07 м;
 3034-3035 – в северо-западном направлении протяженностью 37,00 м;
 3035-3036 – в западном направлении протяженностью 24,65 м;
 3036-3039 – в северо-западном направлении через точки 3037, 3038 протяженностью 272,16 м;
 3039-3040 – в северном направлении протяженностью 48,03 м;
 3040-3020 – в северо-восточном направлении к исходной точке протяженностью 93,87 м.

**Единая зона регулирования застройки и хозяйственной деятельности
ЕЗРЗ-6.1**

3041-3042 – из исходной точки 3041 с координатами 509761,02; 1315930,26 – в юго-восточном направлении протяженностью 53,16 м;
3042-3043 – в северо-восточном направлении протяженностью 24,61 м;
3043-3044 – в восточном направлении протяженностью 22,80 м;
3044-3045 – в южном направлении протяженностью 36,90 м;
3045-3046 – в восточном направлении протяженностью 60,94 м;
3046-3047 – в юго-восточном направлении протяженностью 106,72 м;
3047-3048 – в северо-восточном направлении протяженностью 69,26 м;
3048-3050 – в юго-восточном направлении через точку 3049 протяженностью 236,10 м;
3050-3053 – в юго-западном направлении через точки 3051, 3052 протяженностью 131,72 м;
3053-3054 – в северо-западном направлении протяженностью 192,10 м;
3054-3055 – в западном направлении протяженностью 90,10 м;
3055-3056 – в северо-западном направлении протяженностью 273,41 м;
3056-3041 – в северо-восточном направлении к исходной точке протяженностью 18,88 м.

**Единая зона регулирования застройки и хозяйственной деятельности
ЕЗРЗ-6.2**

3057-3061 – из исходной точки 3057 с координатами 509458,22; 1316735,91 – в юго-восточном направлении через точки 3058, 3059, 3060 протяженностью 92,90 м;
3061-236 – в юго-западном направлении через точки 241, 240, 239, 238, 237 протяженностью 197,21 м;
236-2873 – в северо-западном направлении через точку 2874 протяженностью 89,10 м;
2873-2880 – в юго-западном направлении через точки 2883, 2882, 2881 протяженностью 129,20 м;
2880-3062 – в северо-западном направлении протяженностью 23,52 м;
3062-3064 – в северном направлении через точку 3063 протяженностью 49,77 м;
3064-3065 – в северо-западном направлении протяженностью 42,88 м;
3065-3066 – в северо-восточном направлении протяженностью 13,26 м;
3066-3067 – в восточном направлении протяженностью 80,32 м;
3067-3069 – в северо-восточном направлении через точку 3068 протяженностью 63,01 м;
3069-3072 – в юго-восточном направлении через точки 3070, 3071 протяженностью 78,42 м;
3072-3074 – в северо-восточном направлении через точку 3073 протяженностью 71,69 м;
3074-3075 – в северо-западном направлении протяженностью 23,81 м;
3075-3076 – в северо-восточном направлении протяженностью 37,37 м;
3076-3057 – в восточном направлении через точку 3077 к исходной точке протяженностью 40,42 м.

**Единая зона регулирования застройки и хозяйственной деятельности
ЕЗРЗ-6.3**

3078-3081 – из исходной точки 3078 с координатами 510262,28; 1317660,81 – в юго-восточном направлении через точки 3079, 3080 протяженностью 167,17 м;
 3081-3083 – в восточном направлении через точку 3082 протяженностью 139,92 м;
 3083-2913 – в юго-восточном направлении протяженностью 192,86 м;
 2913-3084 – в южном направлении через точку 2912 протяженностью 350,15 м;
 3084-3085 – в западном направлении протяженностью 150,44 м;
 3085-3086 – в северо-западном направлении протяженностью 65,69 м;
 3086-3087 – в западном направлении протяженностью 32,79 м;
 3087-3089 – в юго-западном направлении через точку 3088 протяженностью 175,24 м;
 3089-3090 – в северо-западном направлении протяженностью 44,36 м;
 3090-3091 – в западном направлении протяженностью 69,68 м;
 3091-3092 – в юго-западном направлении протяженностью 48,65 м;
 3092-3093 – в западном направлении протяженностью 417,21 м;
 3093-3094 – в северном направлении протяженностью 37,49 м;
 3094-3098 – в северо-восточном направлении через точки 3095, 3096, 3097 протяженностью 249,14 м;
 3098-3099 – в юго-восточном направлении протяженностью 113,82 м;
 3099-3078 – в северо-восточном направлении через точки 3100, 3101, 3102, 3103, 3104 к исходной точке протяженностью 657,23 м.

**Единая зона регулирования застройки и хозяйственной деятельности
ЕЗРЗ-6.4**

3105-3106 – из исходной точки 3105 с координатами 509589,79; 1318112,69 – в южном направлении протяженностью 43,98 м;
 3106-3108 – в юго-западном направлении через точку 3107 протяженностью 33,38 м;
 3108-3110 – в юго-восточном направлении через точку 3109 протяженностью 54,03 м;
 3110-3111 – в южном направлении протяженностью 39,36 м;
 3111-3116 – в юго-западном направлении через точки 3112, 3113, 3114, 3115 протяженностью 151,46 м;
 3116-3117 – в юго-восточном направлении протяженностью 10,01 м;
 3117-3123 – в юго-западном направлении через точки 3118, 3119, 3120, 3121, 3122 протяженностью 252,19 м;
 3123-3124 – в южном направлении протяженностью 37,77 м;
 3124-1634 – в юго-западном направлении через точку 3125 протяженностью 72,82 м;
 1634-1632 – в северо-западном направлении через точку 1633 протяженностью 52,93 м;
 1632-2731 – в северо-восточном направлении протяженностью 47,29 м;
 2731-2730 – в северо-западном направлении протяженностью 8,54 м;
 2730-2729 – в северо-восточном направлении протяженностью 3,01 м;
 2729-2728 – в северо-западном направлении протяженностью 89,88 м;

2728-2721 – в северо-восточном направлении через точки 2727, 2726, 2725, 2724, 2723, 2722 протяженностью 214,35 м;
 2721-2718 – в северо-западном направлении через точки 2720, 2719 протяженностью 111,63 м;
 2718-3127 – в северо-восточном направлении через точки 2717, 3126 протяженностью 221,77 м;
 3127-3105 – в восточном направлении через точку 3128 к исходной точке протяженностью 120,72 м.

Единая зона регулирования застройки и хозяйственной деятельности ЕЗРЗ-7.1

1000-1012 – из исходной точки 1000 с координатами 507833,40; 1314020,31 – в юго-восточном направлении протяженностью 45,56 м;
 1012-1011 – в юго-западном направлении протяженностью 3,09 м;
 1011-1010 – в юго-восточном направлении протяженностью 49,71 м;
 1010-1007 – в юго-западном направлении через точки 1009, 1008 протяженностью 27,05 м;
 1007-1006 – в северо-западном направлении протяженностью 8,37 м;
 1006-1005 – в юго-западном направлении протяженностью 15,01 м;
 1005-1003 – в северо-западном направлении через точку 1004 протяженностью 87,96 м;
 1003-1000 – в северо-восточном направлении через точки 1002, 1001 к исходной точке протяженностью 42,78 м.

Единая зона регулирования застройки и хозяйственной деятельности ЕЗРЗ-7.2

3129-3130 – из исходной точки 3129 с координатами 507709,86; 1314081,38 – в юго-восточном направлении протяженностью 19,01 м;
 3130-3131 – в северо-восточном направлении протяженностью 13,52 м;
 3131-1081 – в юго-восточном направлении протяженностью 35,55 м;
 1081-1080 – в западном направлении протяженностью 15,81 м;
 1080-1079 – в юго-восточном направлении протяженностью 27,73 м;
 1079-1078 – в южном направлении протяженностью 18,42 м;
 1078-1077 – в юго-западном направлении протяженностью 69,50 м;
 1077-1076 – в юго-восточном направлении протяженностью 32,93 м;
 1076-1074 – в юго-западном направлении через точку 1075 протяженностью 25,67 м;
 1074-1073 – в юго-восточном направлении протяженностью 0,72 м;
 1073-1072 – в юго-западном направлении протяженностью 22,50 м;
 1072-1071 – в юго-восточном направлении протяженностью 29,30 м;
 1071-1068 – в южном направлении через точки 1070, 1069 протяженностью 86,55 м;
 1068-1290 – в юго-западном направлении протяженностью 10,83 м;
 1290-1289 – в западном направлении протяженностью 31,60 м;
 1289-1278 – в северо-западном направлении через точки 1288, 1287, 1286, 1285, 1284, 1283, 1282, 1281, 1280, 1279 протяженностью 141,41 м;

1278-1277 – в северном направлении протяженностью 23,27 м;
 1277-1276 – в восточном направлении протяженностью 4,56 м;
 1276-1273 – в северном направлении через точки 1275, 1274 протяженностью 34,16 м;
 1273-1272 – в северо-западном направлении протяженностью 7,78 м;
 1272-1271 – в северном направлении протяженностью 6,41 м;
 1271-1270 – в северо-восточном направлении протяженностью 40,56 м;
 1270-1268 – в юго-восточном направлении через точку 1269 протяженностью 32,79 м;
 1268-1267 – в восточном направлении протяженностью 14,26 м;
 1267-1265 – в северо-восточном направлении через точку 1266 протяженностью 23,10 м;
 1265-943 – в северо-западном направлении через точку 1264 протяженностью 88,29 м;
 943-941 – в северо-восточном направлении через точку 942 протяженностью 64,23 м;
 941-940 – в северо-западном направлении протяженностью 25,62 м;
 940-3132 – в северо-восточном направлении через точку 939 протяженностью 24,44 м;
 3132-3129 – в юго-восточном направлении к исходной точке протяженностью 25,29 м.

Единая зона регулирования застройки и хозяйственной деятельности ЕЗРЗ-8.1

3133-3134 – из исходной точки 3133 с координатами 510243,03; 1315125,11 – в юго-восточном направлении протяженностью 113,79 м;
 3134-3135 – в южном направлении протяженностью 39,08 м;
 3135-3136 – в юго-восточном направлении протяженностью 31,89 м;
 3136-3138 – в юго-западном направлении через точку 3137 протяженностью 46,71 м;
 3138-3139 – в северо-западном направлении протяженностью 15,37 м;
 3139-2784 – в юго-западном направлении протяженностью 42,50 м;
 2784-2782 – в северо-западном направлении через точку 2783 протяженностью 141,51 м;
 2782-3133 – в северо-восточном направлении к исходной точке протяженностью 125,25 м.

Единая зона регулирования застройки и хозяйственной деятельности ЕЗРЗ-9.1

2350-2349 – из исходной точки 2350 с координатами 508128,08; 1314609,85 – в северо-восточном направлении протяженностью 11,82 м;
 2349-2348 – в юго-восточном направлении протяженностью 7,40 м;
 2348-2347 – в северо-восточном направлении протяженностью 7,98 м;
 2347-2346 – в северо-западном направлении протяженностью 5,13 м;
 2346-2345 – в северо-восточном направлении протяженностью 14,77 м;
 2345-2344 – в юго-восточном направлении протяженностью 16,29 м;

2344-2343 – в северо-восточном направлении протяженностью 35,77 м;
2343-2342 – в северо-западном направлении протяженностью 7,16 м;
2342-2339 – в северо-восточном направлении через точки 2341, 2340 протяженностью 16,52 м;
2339-2338 – в юго-восточном направлении протяженностью 4,66 м;
2338-2336 – в северо-восточном направлении через точку 2337 протяженностью 35,76 м;
2336-2333 – в юго-восточном направлении через точки 2335, 2334 протяженностью 16,42 м;
2333-2332 – в северо-восточном направлении протяженностью 21,41 м;
2332-2331 – в юго-восточном направлении протяженностью 6,13 м;
2331-2329 – в северо-восточном направлении через точку 2330 протяженностью 26,97 м;
2329-2327 – в северо-западном направлении через точку 2328 протяженностью 17,14 м;
2327-2325 – в северо-восточном направлении через точку 2326 протяженностью 19,95 м;
2325-2324 – в северо-западном направлении протяженностью 21,16 м;
2324-2323 – в северо-восточном направлении протяженностью 25,06 м;
2323-2322 – в юго-восточном направлении протяженностью 9,19 м;
2322-2320 – в северо-восточном направлении через точку 2321 протяженностью 21,07 м;
2320-2316 – в юго-восточном направлении через точки 2319, 2318, 2317 протяженностью 39,10 м;
2316-2313 – в северо-восточном направлении через точки 2315, 2314 протяженностью 64,05 м;
2313-2310 – в восточном направлении через точки 2312, 2311 протяженностью 50,48 м;
2310-2308 – в северном направлении через точку 2309 протяженностью 10,23 м;
2308-2307 – в восточном направлении протяженностью 14,91 м;
2307-2305 – в южном направлении через точку 2306 протяженностью 36,15 м;
2305-2303 – в северо-восточном направлении через точку 2304 протяженностью 33,28 м;
2303-3141 – в юго-восточном направлении через точку 3140 протяженностью 50,18 м;
3141-3144 – в юго-западном направлении через точки 3142, 3143 протяженностью 81,41 м;
3144-3145 – в юго-восточном направлении протяженностью 25,04 м;
3145-3146 – в юго-западном направлении протяженностью 58,47 м;
3146-3148 – в северо-западном направлении через точку 3147 протяженностью 18,74 м;
3148-2956 – в юго-западном направлении через точки 2943, 2957 протяженностью 55,82 м;
2956-2955 – в северо-западном направлении протяженностью 24,86 м;
2955-2952 – в юго-западном направлении через точки 2954, 2953 протяженностью 59,66 м;
2952-2951 – в юго-восточном направлении протяженностью 40,14 м;

2951-2949 – в юго-западном направлении через точку 2950 протяженностью 50,63 м;
 2949-2948 – в юго-восточном направлении протяженностью 7,42 м;
 2948-3149 – в юго-западном направлении через точку 2947 протяженностью 35,71 м;
 3149-3150 – в юго-восточном направлении протяженностью 3,54 м;
 3150-3152 – в юго-западном направлении через точку 3151 протяженностью 39,14 м;
 3152-2357 – в северо-западном направлении через точки 3153, 3154 протяженностью 63,03 м;
 2357-2356 – в юго-западном направлении протяженностью 4,04 м;
 2356-2350 – в северо-западном направлении через точки 2355, 2354, 2353, 2352, 2351 к исходной точке протяженностью 136,80 м.

Единая зона регулирования застройки и хозяйственной деятельности ЕЗРЗ-10.1

3155-3156 – из исходной точки 3155 с координатами 509189,28; 1313558,77 – в юго-восточном направлении протяженностью 46,67 м;
 3156-3157 – в южном направлении протяженностью 122,75 м;
 3157-3158 – в юго-западном направлении протяженностью 124,72 м;
 3158-2089 – в южном направлении через точку 3159 протяженностью 137,40 м;
 2089-2141 – в северо-западном направлении протяженностью 22,86 м;
 2141-2137 – в юго-западном направлении через точки 2140, 2139, 2138 протяженностью 56,86 м;
 2137-3163 – в северо-западном направлении через точки 3160, 3161, 3162 протяженностью 127,43 м;
 3163-3165 – в северо-восточном направлении через точку 3164 протяженностью 199,00 м;
 3165-3166 – в северном направлении протяженностью 169,88 м;
 3166-3155 – в северо-восточном направлении к исходной точке протяженностью 50,48 м.

Единая зона регулирования застройки и хозяйственной деятельности ЕЗРЗ-11.1

Внешний контур

3161-2136 – из исходной точки 3161 с координатами 508771,87; 1313447,16 – в юго-восточном направлении через точки 3160, 2137 протяженностью 96,24 м;
 2136-2133 – в юго-западном направлении через точки 2135, 2134 протяженностью 84,56 м;
 2133-2132 – в южном направлении протяженностью 60,43 м;
 2132-2131 – в юго-восточном направлении протяженностью 85,36 м;
 2131-3168 – в южном направлении через точки 2130, 2129, 3167 протяженностью 104,50 м;
 3168-3170 – в юго-западном направлении через точку 3169 протяженностью 88,13 м;
 3170-3171 – в северном направлении протяженностью 2,15 м;

3171-3172 – в западном направлении протяженностью 19,26 м;
 3172-3173 – в северо-западном направлении протяженностью 15,04 м;
 3173-3174 – в западном направлении протяженностью 37,05 м;
 3174-3176 – в северо-западном направлении через точку 3175 протяженностью 67,52 м;
 3176-3177 – в северном направлении протяженностью 269,62 м;
 3177-3179 – в восточном направлении через точку 3178 протяженностью 22,93 м;
 3179-3180 – в северо-восточном направлении протяженностью 2,21 м;
 3180-3181 – в восточном направлении протяженностью 45,45 м;
 3181-3182 – в северном направлении протяженностью 13,12 м;
 3182-3162 – в северо-восточном направлении через точку 3183 протяженностью 57,72 м;
 3162-3161 – в юго-восточном направлении к исходной точке протяженностью 18,05 м.

Внутренний контур

3184-3185 – из исходной точки 3184 с координатами 508567,72; 1313477,44 – в юго-восточном направлении протяженностью 5,76 м;
 3185-3186 – в юго-западном направлении протяженностью 6,09 м;
 3186-3187 – в северо-западном направлении протяженностью 5,64 м;
 3187-3184 – в северо-восточном направлении к исходной точке протяженностью 6,12 м.

Единая зона регулирования застройки и хозяйственной деятельности ЕЗРЗ-12.1

2870-2867 – из исходной точки 2870 с координатами 509344,57; 1315736,94 – в восточном направлении через точки 2869, 2868 протяженностью 49,03 м;
 2867-2866 – в южном направлении протяженностью 7,19 м;
 2866-2865 – в восточном направлении протяженностью 28,03 м;
 2865-2864 – в юго-восточном направлении протяженностью 23,32 м;
 2864-2862 – в южном направлении через точку 2863 протяженностью 13,43 м;
 2862-2861 – в восточном направлении протяженностью 0,23 м;
 2861-3189 – в юго-восточном направлении через точку 3188 протяженностью 55,74 м;
 3189-1579 – в юго-западном направлении через точки 3190, 3191, 3192, 1584, 1583, 1582, 1581, 1580 протяженностью 285,57 м;
 1579-2691 – в северо-западном направлении через точки 2694, 2693, 2692 протяженностью 99,15 м;
 2691-2690 – в юго-западном направлении протяженностью 33,74 м;
 2690-3197 – в северо-западном направлении через точки 3193, 3194, 3195, 3196 протяженностью 77,92 м;
 3197-3202 – в северо-восточном направлении через точки 3198, 3199, 3200, 3201 протяженностью 171,19 м;
 3202-3203 – в северо-западном направлении протяженностью 31,09 м;
 3203-2870 – в северо-восточном направлении к исходной точке протяженностью 85,64 м.

**Единая зона охраняемого природного ландшафта
ЕЗОЛ-1.1**

Внешний контур

3204-3205 – из исходной точки 3204 с координатами 510473,56; 1313283,40 – в восточном направлении протяженностью 1251,82 м;
3205-3207 – в южном направлении через точку 3206 протяженностью 674,62 м;
3207-3211 – в юго-западном направлении через точки 3208, 3209, 3210 протяженностью 751,89 м;
3211-2644 – в южном направлении через точку 3212 протяженностью 195,21 м;
2644-2643 – в восточном направлении протяженностью 4,55 м;
2643-2642 – в южном направлении протяженностью 53,77 м;
2642-2101 – в юго-западном направлении через точки 2641, 2640, 2639, 2638, 2637, 2636, 2635, 2634, 2633 протяженностью 170,77 м;
2101-2100 – в северо-западном направлении протяженностью 43,93 м;
2100-2099 – в западном направлении протяженностью 146,48 м;
2099-2098 – в северо-западном направлении протяженностью 73,94 м;
2098-2094 – в северо-восточном направлении через точки 2097, 2096, 2095 протяженностью 14,30 м;
2094-2093 – в северо-западном направлении протяженностью 20,89 м;
2093-2090 – в юго-западном направлении через точки 2092, 2091 протяженностью 20,66 м;
2090-2089 – в северо-западном направлении протяженностью 8,69 м;
2089-3158 – в северном направлении через точку 3159 протяженностью 137,40 м;
3158-3157 – в северо-восточном направлении протяженностью 124,72 м;
3157-3156 – в северном направлении протяженностью 122,75 м;
3156-3155 – в северо-западном направлении протяженностью 46,67 м;
3155-3166 – в юго-западном направлении протяженностью 50,48 м;
3166-3165 – в южном направлении протяженностью 169,88 м;
3165-3163 – в юго-западном направлении через точку 3164 протяженностью 199,00 м;
3163-3162 – в юго-восточном направлении протяженностью 80,29 м;
3162-3182 – в юго-западном направлении через точку 3183 протяженностью 57,72 м;
3182-3181 – в южном направлении протяженностью 13,12 м;
3181-3180 – в западном направлении протяженностью 45,45 м;
3180-3179 – в юго-западном направлении протяженностью 2,21 м;
3179-3177 – в западном направлении через точку 3178 протяженностью 22,93 м;
3177-3176 – в южном направлении протяженностью 269,62 м;
3176-3174 – в юго-восточном направлении через точку 3175 протяженностью 67,52 м;
3174-3173 – в восточном направлении протяженностью 37,05 м;
3173-3172 – в юго-восточном направлении протяженностью 15,04 м;
3172-3171 – в восточном направлении протяженностью 19,26 м;
3171-3170 – в южном направлении протяженностью 2,15 м;
3170-3168 – в северо-восточном направлении через точку 3169 протяженностью 88,13 м;
3168-2129 – в северном направлении через точку 3167 протяженностью 86,49 м;

2129-2128 – в восточном направлении протяженностью 14,12 м;
 2128-2126 – в юго-восточном направлении через точку 2127 протяженностью 67,19 м;
 2126-2125 – в юго-западном направлении протяженностью 24,75 м;
 2125-2124 – в юго-восточном направлении протяженностью 11,48 м;
 2124-2122 – в юго-западном направлении через точку 2123 протяженностью 56,46 м;
 2122-2121 – в южном направлении протяженностью 28,17 м;
 2121-3213 – в юго-западном направлении протяженностью 25,23 м;
 3213-3215 – в западном направлении через точку 3214 протяженностью 64,24 м;
 3215-3216 – в юго-западном направлении протяженностью 51,89 м;
 3216-3218 – в северо-западном направлении через точку 3217 протяженностью 40,40 м;
 3218-3223 – в западном направлении через точки 3219, 3220, 3221, 3222 протяженностью 386,44 м;
 3223-3224 – в юго-западном направлении протяженностью 36,72 м;
 3224-3225 – в западном направлении протяженностью 39,05 м;
 3225-3228 – в северо-западном направлении через точки 3226, 3227 протяженностью 179,50 м;
 3228-3230 – в западном направлении через точку 3229 протяженностью 230,23 м;
 3230-3243 – в северо-западном направлении через точки 3231, 3232, 3233, 3234, 3235, 3236, 3237, 3238, 3239, 3240, 3241, 3242 протяженностью 480,79 м;
 3243-3245 – в западном направлении через точку 3244 протяженностью 42,86 м;
 3245-3246 – в северо-восточном направлении протяженностью 116,23 м;
 3246-3247 – в северном направлении протяженностью 181,93 м;
 3247-3248 – в западном направлении протяженностью 174,89 м;
 3248-3249 – в юго-западном направлении протяженностью 31,20 м;
 3249-3250 – в западном направлении протяженностью 6,00 м;
 3250-3253 – в юго-западном направлении через точки 3251, 3252 протяженностью 202,75 м;
 3253-3254 – в западном направлении протяженностью 33,59 м;
 3254-3255 – в северном направлении протяженностью 60,15 м;
 3255-3257 – в северо-восточном направлении через точку 3256 протяженностью 166,83 м;
 3257-3259 – в северном направлении через точку 3258 протяженностью 51,66 м;
 3259-3261 – в северо-западном направлении через точку 3260 протяженностью 62,73 м;
 3261-3262 – в восточном направлении протяженностью 67,26 м;
 3262-3263 – в северном направлении протяженностью 32,60 м;
 3263-3265 – в северо-западном направлении через точку 3264 протяженностью 56,35 м;
 3265-3266 – в северном направлении протяженностью 36,77 м;
 3266-3268 – в северо-восточном направлении через точку 3267 протяженностью 126,98 м;
 3268-3269 – в северном направлении протяженностью 14,47 м;
 3269-3271 – в северо-восточном направлении через точку 3270 протяженностью 75,79 м;
 3271-3272 – в северном направлении протяженностью 36,75 м;

3272-3273 – в юго-восточном направлении протяженностью 66,54 м;
 3273-3274 – в северо-восточном направлении протяженностью 41,78 м;
 3274-3276 – в юго-восточном направлении через точку 3275 протяженностью 183,58 м;
 3276-3282 – в северо-восточном направлении через точки 3277, 3278, 3279, 3280, 3281 протяженностью 321,90 м;
 3282-3283 – в северо-западном направлении протяженностью 36,54 м;
 3283-3284 – в юго-западном направлении протяженностью 29,78 м;
 3284-3285 – в северо-западном направлении протяженностью 64,13 м;
 3285-3286 – в восточном направлении протяженностью 94,11 м;
 3286-3295 – в северо-восточном направлении через точки 3287, 3288, 3289, 3290, 3291, 3292, 3293, 3294 протяженностью 148,81 м;
 3295-3296 – в северном направлении протяженностью 8,14 м;
 3296-3299 – в северо-западном направлении через точки 3297, 3298 протяженностью 50,79 м;
 3299-3300 – в северном направлении протяженностью 24,79 м;
 3300-3303 – в северо-восточном направлении через точки 3301, 3302 протяженностью 51,13 м;
 3303-3304 – в восточном направлении протяженностью 12,65 м;
 3304-3311 – в юго-восточном направлении через точки 3305, 3306, 3307, 3308, 3309, 3310 протяженностью 93,07 м;
 3311-3312 – в восточном направлении протяженностью 6,39 м;
 3312-3313 – в северо-восточном направлении протяженностью 24,77 м;
 3313-3315 – в восточном направлении через точку 3314 протяженностью 22,14 м;
 3315-3318 – в юго-восточном направлении через точки 3316, 3317 протяженностью 125,52 м;
 3318-3319 – в восточном направлении протяженностью 15,86 м;
 3319-3332 – в северо-восточном направлении через точки 3320, 3321, 3322, 3323, 3324, 3325, 3326, 3327, 3328, 3329, 3330, 3331 протяженностью 310,39 м;
 3332-3333 – в северном направлении протяженностью 54,30 м;
 3333-3336 – в северо-восточном направлении через точки 3334, 3335 протяженностью 57,77 м;
 3336-3337 – в восточном направлении протяженностью 17,44 м;
 3337-3347 – в юго-восточном направлении через точки 3338, 3339, 3340, 3341, 3342, 3343, 3344, 3345, 3346 протяженностью 302,85 м;
 3347-3348 – в восточном направлении протяженностью 23,09 м;
 3348-3354 – в северо-восточном направлении через точки 3349, 3350, 3351, 3352, 3353 протяженностью 174,87 м;
 3354-3355 – в северном направлении протяженностью 74,81 м;
 3355-3361 – в северо-западном направлении через точки 3356, 3357, 3358, 3359, 3360 протяженностью 140,15 м;
 3361-3362 – в западном направлении протяженностью 42,58 м;
 3362-3364 – в северо-западном направлении через точку 3363 протяженностью 28,31 м;
 3364-3365 – в северном направлении протяженностью 20,48 м;
 3365-3370 – в северо-западном направлении через точки 3366, 3367, 3368, 3369 протяженностью 97,64 м;
 3370-3371 – в северном направлении протяженностью 19,90 м;

3371-3373 – в северо-восточном направлении через точку 3372 протяженностью 29,72 м;
 3373-3374 – в восточном направлении протяженностью 50,82 м;
 3374-3375 – в северо-восточном направлении протяженностью 28,83 м;
 3375-3377 – в восточном направлении через точку 3376 протяженностью 20,07 м;
 3377-3379 – в юго-восточном направлении через точку 3378 протяженностью 23,31 м;
 3379-3381 – в восточном направлении через точку 3380 протяженностью 46,51 м;
 3381-3386 – в северо-восточном направлении через точки 3382, 3383, 3384, 3385 протяженностью 75,92 м;
 3386-3387 – в северном направлении протяженностью 27,47 м;
 3387-3393 – в северо-западном направлении через точки 3388, 3389, 3390, 3391, 3392 протяженностью 134,31 м;
 3393-3395 – в западном направлении через точку 3394 протяженностью 62,26 м;
 3395-3399 – в северо-западном направлении через точки 3396, 3397, 3398 протяженностью 67,80 м;
 3399-3400 – в северном направлении протяженностью 20,36 м;
 3400-3401 – в северо-западном направлении протяженностью 12,01 м;
 3401-3402 – в северном направлении протяженностью 10,94 м;
 3402-3204 – в северо-восточном направлении к исходной точке протяженностью 13,48 м.

Внутренний контур

3403-3408 – из исходной точки 3403 с координатами 508842,07; 1312229,90 – в восточном направлении через точки 3404, 3405, 3406, 3407 протяженностью 223,49 м;
 3408-3409 – в южном направлении протяженностью 72,52 м;
 3409-3410 – в восточном направлении протяженностью 14,06 м;
 3410-3411 – в южном направлении протяженностью 76,85 м;
 3411-3412 – в западном направлении протяженностью 14,10 м;
 3412-3413 – в южном направлении протяженностью 38,03 м;
 3413-3414 – в западном направлении протяженностью 161,22 м;
 3414-3415 – в северо-восточном направлении протяженностью 2,76 м;
 3415-3416 – в западном направлении протяженностью 30,11 м;
 3416-3417 – в юго-западном направлении протяженностью 5,93 м;
 3417-3418 – в западном направлении протяженностью 19,60 м;
 3418-3420 – в северном направлении через точку 3419 протяженностью 71,42 м;
 3420-3421 – в западном направлении протяженностью 2,74 м;
 3421-3423 – в северном направлении через точку 3422 протяженностью 121,19 м;
 3423-3403 – в северо-восточном направлении к исходной точке протяженностью 12,83 м.

Единая зона охраняемого природного ландшафта ЕЗОЛ-1.2

Внешний контур

3205-3424 – из исходной точки 3205 с координатами 510302,91; 1314523,53 – в восточном направлении протяженностью 1275,93 м;

3424-3440 – в юго-восточном направлении через точки 3425, 3426, 3427, 3428, 3429, 3430, 3431, 3432, 3433, 3434, 3435, 3436, 3437, 3438, 3439 протяженностью 804,84 м;
 3440-3446 – в восточном направлении через точки 3441, 3442, 3443, 3444, 3445 протяженностью 533,35 м;
 3446-3449 – в северо-восточном направлении через точки 3447, 3448 протяженностью 154,45 м;
 3449-3453 – в восточном направлении через точки 3450, 3451, 3452 протяженностью 334,75 м;
 3453-3454 – в юго-восточном направлении протяженностью 13,74 м;
 3454-3094 – в юго-западном направлении через точки 3098, 3097, 3096, 3095 протяженностью 281,61 м;
 3094-249 – в южном направлении через точки 3093, 3455, 3456, 3457 протяженностью 86,26 м;
 249-244 – в западном направлении через точки 248, 247, 246, 245 протяженностью 227,87 м;
 244-3061 – в юго-западном направлении через точки 243, 242 протяженностью 121,64 м;
 3061-3057 – в северо-западном направлении через точки 3060, 3059, 3058 протяженностью 92,90 м;
 3057-3076 – в западном направлении через точку 3077 протяженностью 40,42 м;
 3076-3075 – в юго-западном направлении протяженностью 37,37 м;
 3075-3074 – в юго-восточном направлении протяженностью 23,81 м;
 3074-3072 – в юго-западном направлении через точку 3073 протяженностью 71,69 м;
 3072-3069 – в северо-западном направлении через точки 3071, 3070 протяженностью 78,42 м;
 3069-3067 – в юго-западном направлении через точку 3068 протяженностью 63,01 м;
 3067-3066 – в западном направлении протяженностью 80,32 м;
 3066-3065 – в юго-западном направлении протяженностью 13,26 м;
 3065-3064 – в юго-восточном направлении протяженностью 42,88 м;
 3064-3062 – в южном направлении через точку 3063 протяженностью 49,77 м;
 3062-2877 – в юго-восточном направлении через точки 2880, 2879, 2878 протяженностью 118,29 м;
 2877-3467 – в северо-западном направлении через точки 3458, 3459, 3460, 3461, 3462, 3463, 3464, 3465, 3466 протяженностью 310,48 м;
 3467-3473 – в западном направлении через точки 3468, 3469, 3470, 3471, 3472 протяженностью 243,51 м;
 3473-3189 – в юго-западном направлении через точки 3474, 3475, 3476, 3477 протяженностью 180,14 м;
 3189-2861 – в северо-западном направлении через точку 3188 протяженностью 55,74 м;
 2861-2856 – в северо-восточном направлении через точки 2860, 2859, 2858, 2857 протяженностью 196,27 м;
 2856-2854 – в северо-западном направлении через точку 2855 протяженностью 48,71 м;
 2854-2853 – в юго-западном направлении протяженностью 85,93 м;

2853-2851 – в северо-западном направлении через точку 2852 протяженностью 100,32 м;
 2851-2871 – в юго-западном направлении через точку 2872 протяженностью 195,41 м;
 2871-2870 – в восточном направлении протяженностью 62,64 м;
 2870-3203 – в юго-западном направлении протяженностью 85,64 м;
 3203-3202 – в юго-восточном направлении протяженностью 31,09 м;
 3202-3197 – в юго-западном направлении через точки 3201, 3200, 3199, 3198 протяженностью 171,19 м;
 3197-2689 – в юго-восточном направлении через точки 3196, 3195, 3194, 3193, 2690 протяженностью 86,21 м;
 2689-2688 – в западном направлении протяженностью 192,98 м;
 2688-2814 – в северо-восточном направлении протяженностью 95,57 м;
 2814-2812 – в северо-западном направлении через точку 2813 протяженностью 146,98 м;
 2812-2811 – в северном направлении протяженностью 2,65 м;
 2811-2810 – в северо-восточном направлении протяженностью 76,64 м;
 2810-2808 – в северо-западном направлении через точку 2809 протяженностью 33,98 м;
 2808-2804 – в северном направлении через точки 2807, 2806, 2805 протяженностью 121,32 м;
 2804-2800 – в западном направлении через точки 2803, 2802, 2801 протяженностью 214,29 м;
 2800-2799 – в северном направлении протяженностью 24,22 м;
 2799-2798 – в северо-западном направлении протяженностью 21,99 м;
 2798-2796 – в восточном направлении через точку 2797 протяженностью 89,16 м;
 2796-2795 – в северо-восточном направлении протяженностью 45,00 м;
 2795-2793 – в северном направлении через точку 2794 протяженностью 183,91 м;
 2793-2792 – в западном направлении протяженностью 131,87 м;
 2792-2790 – в северном направлении через точку 2791 протяженностью 149,39 м;
 2790-2789 – в северо-западном направлении протяженностью 134,55 м;
 2789-2788 – в северо-восточном направлении протяженностью 88,79 м;
 2788-2787 – в юго-восточном направлении протяженностью 124,80 м;
 2787-2786 – в северо-восточном направлении протяженностью 77,13 м;
 2786-2785 – в юго-восточном направлении протяженностью 2,88 м;
 2785-3139 – в северо-восточном направлении через точку 2784 протяженностью 54,01 м;
 3139-3138 – в юго-восточном направлении протяженностью 15,37 м;
 3138-3136 – в северо-восточном направлении через точку 3137 протяженностью 46,71 м;
 3136-3135 – в северо-западном направлении протяженностью 31,89 м;
 3135-3134 – в северном направлении протяженностью 39,08 м;
 3134-3133 – в северо-западном направлении протяженностью 113,79 м;
 3133-2782 – в юго-западном направлении протяженностью 125,25 м;
 2782-2781 – в северо-западном направлении протяженностью 52,16 м;
 2781-2849 – в юго-западном направлении через точку 2850 протяженностью 249,88 м;
 2849-2848 – в юго-восточном направлении протяженностью 42,49 м;

2848-2847 – в юго-западном направлении протяженностью 39,85 м;
 2847-2846 – в юго-восточном направлении протяженностью 101,47 м;
 2846-2845 – в северо-восточном направлении протяженностью 39,84 м;
 2845-2844 – в юго-восточном направлении протяженностью 103,17 м;
 2844-2842 – в западном направлении через точку 2843 протяженностью 39,30 м;
 2842-2841 – в южном направлении протяженностью 23,94 м;
 2841-2840 – в юго-западном направлении протяженностью 2,55 м;
 2840-2837 – в южном направлении через точки 2839, 2838 протяженностью 31,93 м;
 2837-2836 – в западном направлении протяженностью 24,35 м;
 2836-2834 – в южном направлении через точку 2835 протяженностью 71,32 м;
 2834-2833 – в юго-восточном направлении протяженностью 9,41 м;
 2833-2832 – в восточном направлении протяженностью 9,24 м;
 2832-2831 – в южном направлении протяженностью 162,28 м;
 2831-2829 – в юго-восточном направлении через точку 2830 протяженностью 165,83 м;
 2829-2828 – в юго-западном направлении протяженностью 115,81 м;
 2828-2665 – в юго-восточном направлении через точку 2827 протяженностью 70,87 м;
 2665-2714 – в юго-западном направлении через точку 2715 протяженностью 76,24 м;
 2714-2712 – в южном направлении через точку 2713 протяженностью 43,02 м;
 2712-1547 – в юго-западном направлении через точки 1408, 1549, 1548 протяженностью 132,39 м;
 1547-1545 – в южном направлении через точку 1546 протяженностью 20,08 м;
 1545-1544 – в северо-западном направлении протяженностью 11,39 м;
 1544-1543 – в юго-западном направлении протяженностью 33,35 м;
 1543-1542 – в северо-западном направлении протяженностью 10,29 м;
 1542-1541 – в юго-западном направлении протяженностью 36,50 м;
 1541-1538 – в юго-восточном направлении через точки 1540, 1539 протяженностью 32,33 м;
 1538-1534 – в юго-западном направлении через точки 1537, 1536, 1535 протяженностью 113,54 м;
 1534-1533 – в юго-восточном направлении протяженностью 60,89 м;
 1533-1532 – в юго-западном направлении протяженностью 7,17 м;
 1532-1531 – в юго-восточном направлении протяженностью 20,34 м;
 1531-502 – в юго-западном направлении протяженностью 25,33 м;
 502-501 – в северо-западном направлении протяженностью 20,56 м;
 501-520 – в юго-западном направлении протяженностью 102,78 м;
 520-519 – в юго-восточном направлении протяженностью 18,75 м;
 519-518 – в юго-западном направлении протяженностью 32,21 м;
 518-517 – в юго-восточном направлении протяженностью 3,20 м;
 517-515 – в юго-западном направлении через точку 516 протяженностью 70,43 м;
 515-514 – в юго-восточном направлении протяженностью 8,78 м;
 514-1530 – в юго-западном направлении протяженностью 21,52 м;
 1530-1529 – в юго-восточном направлении протяженностью 15,07 м;
 1529-1526 – в юго-западном направлении через точки 1528, 1527 протяженностью 128,71 м;

1526-1525 – в северо-западном направлении протяженностью 9,10 м;
 1525-1524 – в юго-западном направлении протяженностью 28,70 м;
 1524-1523 – в юго-восточном направлении протяженностью 5,80 м;
 1523-576 – в юго-западном направлении через точки 1522, 1521, 577
 протяженностью 47,39 м;
 576-574 – в северо-западном направлении через точку 575 протяженностью 33,93
 м;
 574-2225 – в северо-восточном направлении через точку 2226 протяженностью
 92,77 м;
 2225-2224 – в северо-западном направлении протяженностью 55,68 м;
 2224-2959 – в северо-восточном направлении протяженностью 10,29 м;
 2959-2958 – в северо-западном направлении протяженностью 53,00 м;
 2958-2166 – в юго-западном направлении протяженностью 30,67 м;
 2166-2163 – в северо-западном направлении через точки 2165, 2164
 протяженностью 110,34 м;
 2163-2162 – в юго-западном направлении протяженностью 50,00 м;
 2162-2161 – в северо-западном направлении протяженностью 36,25 м;
 2161-2159 – в северном направлении через точку 2160 протяженностью 92,75 м;
 2159-3010 – в юго-восточном направлении через точку 3011 протяженностью
 103,33 м;
 3010-3008 – в северо-восточном направлении через точку 3009 протяженностью
 118,07 м;
 3008-3007 – в восточном направлении протяженностью 30,01 м;
 3007-3006 – в северном направлении протяженностью 23,33 м;
 3006-3005 – в западном направлении протяженностью 11,19 м;
 3005-2148 – в северном направлении протяженностью 171,68 м;
 2148-2147 – в северо-восточном направлении протяженностью 10,36 м;
 2147-2146 – в северном направлении протяженностью 30,22 м;
 2146-2144 – в северо-западном направлении через точку 2145 протяженностью
 46,13 м;
 2144-2143 – в северо-восточном направлении протяженностью 5,92 м;
 2143-2142 – в северо-западном направлении протяженностью 44,36 м;
 2142-2223 – в юго-западном направлении протяженностью 177,05 м;
 2223-2222 – в западном направлении протяженностью 39,22 м;
 2222-2220 – в юго-западном направлении через точку 2221 протяженностью 172,40
 м;
 2220-2218 – в южном направлении через точку 2219 протяженностью 44,76 м;
 2218-2217 – в западном направлении протяженностью 9,96 м;
 2217-2216 – в южном направлении протяженностью 77,82 м;
 2216-2215 – в юго-западном направлении протяженностью 26,38 м;
 2215-2214 – в южном направлении протяженностью 11,28 м;
 2214-2212 – в юго-восточном направлении через точку 2213 протяженностью
 120,04 м;
 2212-2211 – в западном направлении протяженностью 2,02 м;
 2211-2210 – в юго-восточном направлении протяженностью 21,30 м;
 2210-2209 – в юго-западном направлении протяженностью 4,17 м;
 2209-2208 – в юго-восточном направлении протяженностью 17,42 м;
 2208-2207 – в северо-восточном направлении протяженностью 5,01 м;

2207-2206 – в юго-восточном направлении протяженностью 31,64 м;
 2206-2205 – в южном направлении протяженностью 33,18 м;
 2205-2204 – в восточном направлении протяженностью 14,54 м;
 2204-2201 – в южном направлении через точки 2203, 2202 протяженностью 65,03 м;
 2201-2200 – в западном направлении протяженностью 29,15 м;
 2200-2198 – в северо-западном направлении через точку 2199 протяженностью 15,39 м;
 2198-2197 – в юго-западном направлении протяженностью 26,72 м;
 2197-2630 – в северо-западном направлении протяженностью 3,19 м;
 2630-2628 – в юго-западном направлении через точку 2629 протяженностью 5,15 м;
 2628-2626 – в северо-западном направлении через точку 2627 протяженностью 119,97 м;
 2626-2625 – в северо-восточном направлении протяженностью 3,40 м;
 2625-2624 – в северо-западном направлении протяженностью 50,00 м;
 2624-2623 – в юго-западном направлении протяженностью 9,03 м;
 2623-2622 – в северо-западном направлении протяженностью 64,86 м;
 2622-2621 – в северо-восточном направлении протяженностью 6,76 м;
 2621-2620 – в северо-западном направлении протяженностью 53,06 м;
 2620-3478 – в северном направлении протяженностью 201,74 м;
 3478-3479 – в западном направлении протяженностью 66,60 м;
 3479-3211 – в северном направлении протяженностью 9,66 м;
 3211-3207 – в северо-восточном направлении через точки 3210, 3209, 3208 протяженностью 751,89 м;
 3207-3205 – в северном направлении через точку 3206 к исходной точке протяженностью 674,62 м.

Внутренний контур

3056-3055 – из исходной точки 3056 с координатами 509745,09; 1315920,13 – в юго-восточном направлении протяженностью 273,41 м;
 3055-3054 – в восточном направлении протяженностью 90,10 м;
 3054-3053 – в юго-восточном направлении протяженностью 192,10 м;
 3053-3050 – в северо-восточном направлении через точки 3052, 3051 протяженностью 131,72 м;
 3050-3048 – в северо-западном направлении через точку 3049 протяженностью 236,10 м;
 3048-3047 – в юго-западном направлении протяженностью 69,26 м;
 3047-3046 – в северо-западном направлении протяженностью 106,72 м;
 3046-3045 – в западном направлении протяженностью 60,94 м;
 3045-3044 – в северном направлении протяженностью 36,90 м;
 3044-3043 – в западном направлении протяженностью 22,80 м;
 3043-3042 – в юго-западном направлении протяженностью 24,61 м;
 3042-3041 – в северо-западном направлении протяженностью 53,16 м;
 3041-3056 – в юго-западном направлении к исходной точке протяженностью 18,88 м.

**Единая зона охраняемого природного ландшафта
ЕЗОЛ-1.3**

3470-3467 – из исходной точки 3470 с координатами 509319,40; 1316110,81 – в восточном направлении через точки 3469, 3468 протяженностью 148,09 м;
 3467-2877 – в юго-восточном направлении через точки 3466, 3465, 3464, 3463, 3462, 3461, 3460, 3459, 3458 протяженностью 310,48 м;
 2877-2875 – в восточном направлении через точку 2876 протяженностью 37,04 м;
 2875-232 – в северо-восточном направлении протяженностью 11,24 м;
 232-1618 – в юго-западном направлении через точку 231 протяженностью 71,42 м;
 1618-1616 – в южном направлении через точку 1617 протяженностью 41,30 м;
 1616-1614 – в юго-западном направлении через точку 1615 протяженностью 40,43 м;
 1614-1613 – в южном направлении протяженностью 5,05 м;
 1613-1612 – в юго-западном направлении протяженностью 0,65 м;
 1612-1609 – в южном направлении через точки 1611, 1610 протяженностью 39,39 м;
 1609-1605 – в юго-западном направлении через точки 1608, 1607, 1606 протяженностью 48,10 м;
 1605-1604 – в юго-восточном направлении протяженностью 9,36 м;
 1604-1603 – в южном направлении протяженностью 33,78 м;
 1603-417 – в юго-западном направлении через точки 391, 423, 422, 421, 420, 419, 418 протяженностью 155,97 м;
 417-1601 – в северо-западном направлении протяженностью 20,60 м;
 1601-1597 – в северо-восточном направлении через точки 1600, 1599, 1598 протяженностью 111,10 м;
 1597-1596 – в северо-западном направлении протяженностью 127,74 м;
 1596-1595 – в юго-западном направлении протяженностью 39,81 м;
 1595-1588 – в северо-западном направлении через точки 1594, 1593, 1592, 1591, 1590, 1589 протяженностью 470,73 м;
 1588-1585 – в западном направлении через точки 1587, 1586 протяженностью 42,69 м;
 1585-1584 – в северо-западном направлении протяженностью 20,65 м;
 1584-3473 – в северо-восточном направлении через точки 3192, 3191, 3190, 3189, 3477, 3476, 3475, 3474 протяженностью 339,97 м;
 3473-3470 – в восточном направлении через точки 3472, 3471 к исходной точке протяженностью 95,42 м.

**Единая зона охраняемого природного ландшафта
ЕЗОЛ-1.4**

3254-3253 – из исходной точки 3254 с координатами 508758,50; 1311855,00 – в восточном направлении протяженностью 33,59 м;
 3253-3483 – в юго-восточном направлении через точки 3480, 3481, 3482 протяженностью 219,99 м;
 3483-3485 – в юго-западном направлении через точку 3484 протяженностью 13,87 м;

3485-3487 – в юго-восточном направлении через точку 3486 протяженностью 11,65 м;
 3487-3025 – в юго-западном направлении через точки 3027, 3026 протяженностью 43,25 м;
 3025-3022 – в северо-западном направлении через точки 3024, 3023 протяженностью 60,26 м;
 3022-3021 – в северо-восточном направлении протяженностью 13,33 м;
 3021-3020 – в северо-западном направлении протяженностью 136,02 м;
 3020-3040 – в юго-западном направлении протяженностью 93,87 м;
 3040-3039 – в южном направлении протяженностью 48,03 м;
 3039-3488 – в юго-западном направлении протяженностью 18,34 м;
 3488-3489 – в южном направлении протяженностью 43,54 м;
 3489-3490 – в юго-западном направлении протяженностью 20,48 м;
 3490-3491 – в юго-восточном направлении протяженностью 21,82 м;
 3491-3493 – в юго-западном направлении через точку 3492 протяженностью 34,35 м;
 3493-3496 – в юго-восточном направлении через точки 3494, 3495 протяженностью 85,21 м;
 3496-3004 – в северо-восточном направлении протяженностью 23,47 м;
 3004-3003 – в юго-восточном направлении протяженностью 116,84 м;
 3003-3002 – в южном направлении протяженностью 84,86 м;
 3002-3001 – в юго-восточном направлении протяженностью 58,33 м;
 3001-3000 – в юго-западном направлении протяженностью 27,45 м;
 3000-2999 – в юго-восточном направлении протяженностью 162,86 м;
 2999-2998 – в северо-восточном направлении протяженностью 29,82 м;
 2998-2994 – в юго-восточном направлении через точки 2997, 2996, 2995 протяженностью 202,45 м;
 2994-2992 – в северо-восточном направлении через точку 2993 протяженностью 157,72 м;
 2992-2989 – в северо-западном направлении через точки 2991, 2990 протяженностью 121,82 м;
 2989-2987 – в северо-восточном направлении через точку 2988 протяженностью 37,83 м;
 2987-2986 – в восточном направлении протяженностью 2,50 м;
 2986-2985 – в северо-восточном направлении протяженностью 27,59 м;
 2985-3498 – в юго-восточном направлении через точку 3497 протяженностью 135,32 м;
 3498-3499 – в северо-восточном направлении протяженностью 99,71 м;
 3499-3234 – в северо-западном направлении через точки 3500, 3501 протяженностью 149,24 м;
 3234-3230 – в юго-восточном направлении через точки 3233, 3232, 3231 протяженностью 149,17 м;
 3230-3228 – в восточном направлении через точку 3229 протяженностью 230,23 м;
 3228-3225 – в юго-восточном направлении через точки 3227, 3226 протяженностью 179,50 м;
 3225-3224 – в восточном направлении протяженностью 39,05 м;
 3224-3223 – в северо-восточном направлении протяженностью 36,72 м;

3223-3218 – в восточном направлении через точки 3222, 3221, 3220, 3219 протяженностью 386,44 м;
3218-3216 – в юго-восточном направлении через точку 3217 протяженностью 40,40 м;
3216-3215 – в северо-восточном направлении протяженностью 51,89 м;
3215-3213 – в восточном направлении через точку 3214 протяженностью 64,24 м;
3213-2117 – в северо-восточном направлении через точки 2121, 2120, 2119, 2118 протяженностью 188,86 м;
2117-2116 – в восточном направлении протяженностью 41,65 м;
2116-2631 – в северо-восточном направлении через точки 2115, 2114, 2113, 2112, 2632 протяженностью 337,86 м;
2631-2183 – в восточном направлении через точки 2186, 2185, 2184 протяженностью 196,17 м;
2183-660 – в юго-восточном направлении через точки 2961, 2960, 661 протяженностью 171,41 м;
660-659 – в южном направлении протяженностью 39,06 м;
659-657 – в юго-западном направлении через точку 658 протяженностью 14,39 м;
657-656 – в южном направлении протяженностью 27,89 м;
656-655 – в юго-восточном направлении протяженностью 19,15 м;
655-654 – в южном направлении протяженностью 21,65 м;
654-652 – в юго-западном направлении через точку 653 протяженностью 19,87 м;
652-651 – в южном направлении протяженностью 141,18 м;
651-644 – в юго-западном направлении через точки 650, 649, 648, 647, 646, 645 протяженностью 193,22 м;
644-643 – в юго-восточном направлении протяженностью 26,64 м;
643-642 – в южном направлении протяженностью 12,91 м;
642-2379 – в юго-восточном направлении через точки 641, 640, 2381, 2380 протяженностью 104,88 м;
2379-2377 – в северо-восточном направлении через точку 2378 протяженностью 42,32 м;
2377-2373 – в юго-восточном направлении через точки 2376, 2375, 2374 протяженностью 62,45 м;
2373-2370 – в юго-западном направлении через точки 2372, 2371 протяженностью 41,99 м;
2370-3505 – в юго-восточном направлении через точки 2369, 3502, 3503, 3504 протяженностью 107,78 м;
3505-3506 – в северо-восточном направлении протяженностью 5,19 м;
3506-3507 – в юго-восточном направлении протяженностью 47,50 м;
3507-3516 – в северо-восточном направлении через точки 3508, 3509, 3510, 3511, 3512, 3513, 3514, 3515 протяженностью 274,61 м;
3516-3518 – в северо-западном направлении через точку 3517 протяженностью 62,16 м;
3518-3150 – в северо-восточном направлении через точки 3519, 3152, 3151 протяженностью 80,27 м;
3150-3149 – в северо-западном направлении протяженностью 3,54 м;
3149-2947 – в северо-восточном направлении протяженностью 34,64 м;
2947-2945 – в юго-восточном направлении через точку 2946 протяженностью 29,57 м;

2945-2944 – в северо-восточном направлении протяженностью 171,29 м;
 2944-2943 – в северо-западном направлении протяженностью 83,69 м;
 2943-3148 – в северо-восточном направлении протяженностью 7,69 м;
 3148-3146 – в юго-восточном направлении через точку 3147 протяженностью 18,74 м;
 3146-3145 – в северо-восточном направлении протяженностью 58,47 м;
 3145-3144 – в северо-западном направлении протяженностью 25,04 м;
 3144-3141 – в северо-восточном направлении через точки 3143, 3142 протяженностью 81,41 м;
 3141-2303 – в северо-западном направлении через точку 3140 протяженностью 50,18 м;
 2303-2301 – в северо-восточном направлении через точку 2302 протяженностью 26,57 м;
 2301-2300 – в северо-западном направлении протяженностью 3,32 м;
 2300-2299 – в северо-восточном направлении протяженностью 23,83 м;
 2299-2298 – в северо-западном направлении протяженностью 12,19 м;
 2298-2297 – в северо-восточном направлении протяженностью 16,61 м;
 2297-2296 – в юго-восточном направлении протяженностью 9,33 м;
 2296-2295 – в северо-восточном направлении протяженностью 13,48 м;
 2295-2294 – в северо-западном направлении протяженностью 12,34 м;
 2294-2291 – в северо-восточном направлении через точки 2293, 2292 протяженностью 26,95 м;
 2291-2290 – в юго-восточном направлении протяженностью 13,06 м;
 2290-2289 – в северо-восточном направлении протяженностью 13,88 м;
 2289-2288 – в юго-восточном направлении протяженностью 10,32 м;
 2288-2286 – в северо-восточном направлении через точку 2287 протяженностью 14,18 м;
 2286-2285 – в юго-восточном направлении протяженностью 4,37 м;
 2285-2284 – в северо-восточном направлении протяженностью 6,04 м;
 2284-2283 – в юго-восточном направлении протяженностью 2,85 м;
 2283-2281 – в северо-восточном направлении через точку 2282 протяженностью 32,84 м;
 2281-2280 – в северо-западном направлении протяженностью 62,92 м;
 2280-2279 – в юго-западном направлении протяженностью 62,03 м;
 2279-2278 – в северо-западном направлении протяженностью 97,95 м;
 2278-2277 – в северо-восточном направлении протяженностью 27,55 м;
 2277-2276 – в юго-восточном направлении протяженностью 35,32 м;
 2276-2275 – в северо-восточном направлении протяженностью 16,73 м;
 2275-2274 – в юго-восточном направлении протяженностью 10,71 м;
 2274-2273 – в северо-восточном направлении протяженностью 16,30 м;
 2273-2272 – в юго-восточном направлении протяженностью 8,32 м;
 2272-2269 – в северо-восточном направлении через точки 2271, 2270 протяженностью 72,21 м;
 2269-2268 – в северо-западном направлении протяженностью 8,04 м;
 2268-2262 – в северо-восточном направлении через точки 2267, 2266, 2265, 2264, 2263 протяженностью 155,98 м;
 2262-2261 – в юго-восточном направлении протяженностью 20,46 м;
 2261-2260 – в северо-восточном направлении протяженностью 37,06 м;

2260-2259 – в северо-западном направлении протяженностью 24,96 м;
 2259-2251 – в северо-восточном направлении через точки 2258, 2257, 2256, 2255, 2254, 2253, 2252 протяженностью 148,98 м;
 2251-2250 – в северо-западном направлении протяженностью 12,91 м;
 2250-2249 – в северо-восточном направлении протяженностью 38,34 м;
 2249-2247 – в юго-восточном направлении через точку 2248 протяженностью 55,95 м;
 2247-2246 – в северо-восточном направлении протяженностью 18,53 м;
 2246-2245 – в северо-западном направлении протяженностью 54,67 м;
 2245-2244 – в северо-восточном направлении протяженностью 13,34 м;
 2244-2243 – в юго-восточном направлении протяженностью 24,70 м;
 2243-2242 – в северо-восточном направлении протяженностью 19,98 м;
 2242-2711 – в юго-восточном направлении протяженностью 33,96 м;
 2711-2696 – в северо-восточном направлении через точки 2710, 2709, 2708, 2707, 2706, 2705, 2704, 2703, 2702, 2701, 2700, 2699, 2698, 2697 протяженностью 248,34 м;
 2696-2695 – в северо-западном направлении протяженностью 47,04 м;
 2695-1578 – в северо-восточном направлении протяженностью 67,89 м;
 1578-1572 – в юго-восточном направлении через точки 1577, 1576, 1575, 1574, 1573 протяженностью 629,83 м;
 1572-1571 – в юго-западном направлении протяженностью 17,36 м;
 1571-1570 – в юго-восточном направлении протяженностью 112,54 м;
 1570-1569 – в южном направлении протяженностью 71,75 м;
 1569-1567 – в юго-восточном направлении через точку 1568 протяженностью 81,57 м;
 1567-1566 – в южном направлении протяженностью 23,08 м;
 1566-1563 – в юго-восточном направлении через точки 1565, 1564 протяженностью 101,41 м;
 1563-1558 – в южном направлении через точки 1562, 1561, 1560, 1559 протяженностью 257,41 м;
 1558-1556 – в юго-западном направлении через точку 1557 протяженностью 65,61 м;
 1556-1555 – в восточном направлении протяженностью 32,63 м;
 1555-1554 – в северном направлении протяженностью 24,63 м;
 1554-1552 – в восточном направлении через точку 1553 протяженностью 87,85 м;
 1552-1551 – в северном направлении протяженностью 74,45 м;
 1551-1550 – в восточном направлении протяженностью 115,90 м;
 1550-138 – в северном направлении протяженностью 72,86 м;
 138-134 – в юго-восточном направлении через точки 137, 136, 135 протяженностью 169,20 м;
 134-133 – в восточном направлении протяженностью 92,57 м;
 133-131 – в юго-восточном направлении через точку 132 протяженностью 57,41 м;
 131-130 – в восточном направлении протяженностью 10,90 м;
 130-129 – в северо-восточном направлении протяженностью 13,99 м;
 129-128 – в северо-западном направлении протяженностью 106,30 м;
 128-122 – в северо-восточном направлении через точки 127, 126, 125, 124, 123 протяженностью 261,34 м;

122-3522 – в восточном направлении через точки 3520, 3521 протяженностью 101,30 м;
3522-3523 – в северо-западном направлении протяженностью 32,69 м;
3523-3524 – в северном направлении протяженностью 29,79 м;
3524-3525 – в северо-восточном направлении протяженностью 22,71 м;
3525-3526 – в северном направлении протяженностью 11,53 м;
3526-3532 – в северо-восточном направлении через точки 3527, 3528, 3529, 3530, 3531 протяженностью 99,16 м;
3532-3533 – в северном направлении протяженностью 25,01 м;
3533-3534 – в северо-восточном направлении протяженностью 55,82 м;
3534-3535 – в северном направлении протяженностью 28,52 м;
3535-3536 – в северо-восточном направлении протяженностью 53,97 м;
3536-3537 – в восточном направлении протяженностью 134,71 м;
3537-3542 – в юго-восточном направлении через точки 3538, 3539, 3540, 3541 протяженностью 412,75 м;
3542-3543 – в восточном направлении протяженностью 3,27 м;
3543-3544 – в южном направлении протяженностью 2,63 м;
3544-3547 – в юго-восточном направлении через точки 3545, 3546 протяженностью 581,59 м;
3547-3548 – в северо-западном направлении протяженностью 55,28 м;
3548-3550 – в юго-западном направлении через точку 3549 протяженностью 61,02 м;
3550-3551 – в южном направлении протяженностью 17,60 м;
3551-3555 – в юго-западном направлении через точки 3552, 3553, 3554 протяженностью 345,67 м;
3555-3556 – в южном направлении протяженностью 36,79 м;
3556-3566 – в юго-западном направлении через точки 3557, 3558, 3559, 3560, 3561, 3562, 3563, 3564, 3565 протяженностью 1065,92 м;
3566-3567 – в северо-западном направлении протяженностью 35,35 м;
3567-3568 – в северо-восточном направлении протяженностью 7,98 м;
3568-3570 – в северо-западном направлении через точку 3569 протяженностью 120,52 м;
3570-3571 – в западном направлении протяженностью 33,05 м;
3571-3572 – в юго-западном направлении протяженностью 42,23 м;
3572-3573 – в западном направлении протяженностью 54,34 м;
3573-3574 – в юго-восточном направлении протяженностью 171,19 м;
3574-3575 – в западном направлении протяженностью 26,45 м;
3575-3580 – в северо-западном направлении через точки 3576, 3577, 3578, 3579 протяженностью 196,37 м;
3580-3581 – в западном направлении протяженностью 70,05 м;
3581-3584 – в юго-западном направлении через точки 3582, 3583 протяженностью 124,94 м;
3584-3585 – в северо-западном направлении протяженностью 15,34 м;
3585-3586 – в северном направлении протяженностью 136,26 м;
3586-3587 – в западном направлении протяженностью 69,58 м;
3587-3588 – в северо-западном направлении протяженностью 38,89 м;
3588-3590 – в юго-западном направлении через точку 3589 протяженностью 57,83 м;

3590-3593 – в северо-западном направлении через точки 3591, 3592 протяженностью 129,65 м;
 3593-3594 – в западном направлении протяженностью 63,93 м;
 3594-3595 – в юго-восточном направлении протяженностью 61,97 м;
 3595-3596 – в южном направлении протяженностью 57,45 м;
 3596-3597 – в западном направлении протяженностью 35,09 м;
 3597-3599 – в северо-западном направлении через точку 3598 протяженностью 76,09 м;
 3599-3600 – в северном направлении протяженностью 86,64 м;
 3600-3601 – в западном направлении протяженностью 15,63 м;
 3601-3603 – в северо-западном направлении через точку 3602 протяженностью 93,33 м;
 3603-3604 – в юго-западном направлении протяженностью 28,52 м;
 3604-3606 – в северо-западном направлении через точку 3605 протяженностью 181,94 м;
 3606-3608 – в северном направлении через точку 3607 протяженностью 110,67 м;
 3608-3609 – в северо-западном направлении протяженностью 21,55 м;
 3609-3617 – в западном направлении через точки 3610, 3611, 3612, 3613, 3614, 3615, 3616 протяженностью 306,10 м;
 3617-3620 – в южном направлении через точки 3618, 3619 протяженностью 153,31 м;
 3620-3621 – в юго-восточном направлении протяженностью 81,29 м;
 3621-3624 – в юго-западном направлении через точки 3622, 3623 протяженностью 52,94 м;
 3624-3625 – в северо-западном направлении протяженностью 7,43 м;
 3625-3628 – в западном направлении через точки 3626, 3627 протяженностью 50,79 м;
 3628-1126 – в юго-западном направлении через точки 3629, 3630 протяженностью 36,49 м;
 1126-2025 – в северном направлении через точку 2026 протяженностью 141,64 м;
 2025-1348 – в северо-восточном направлении через точки 2024, 1349 протяженностью 387,46 м;
 1348-1347 – в северо-западном направлении протяженностью 16,07 м;
 1347-1346 – в северо-восточном направлении протяженностью 38,31 м;
 1346-1138 – в северо-западном направлении через точки 1345, 1344, 1343, 1342, 1143, 1142, 1141, 1140, 1139 протяженностью 180,72 м;
 1138-3632 – в северо-восточном направлении через точку 3631 протяженностью 65,50 м;
 3632-3633 – в северном направлении протяженностью 9,36 м;
 3633-3636 – в северо-западном направлении через точки 3634, 3635 протяженностью 31,93 м;
 3636-3637 – в западном направлении протяженностью 2,68 м;
 3637-3639 – в юго-западном направлении через точку 3638 протяженностью 126,85 м;
 3639-3640 – в юго-восточном направлении протяженностью 19,83 м;
 3640-1169 – в северо-восточном направлении протяженностью 39,15 м;
 1169-3641 – в южном направлении протяженностью 17,62 м;
 3641-3642 – в юго-восточном направлении протяженностью 5,18 м;

3642-1393 – в юго-западном направлении через точки 3643, 3644, 3645, 3646, 3647, 3648, 3649, 3650, 3651, 1400, 1399, 1398, 1397, 1396, 1395, 1394 протяженностью 367,33 м;

1393-1392 – в юго-восточном направлении протяженностью 11,51 м;

1392-1975 – в юго-западном направлении через точки 1391, 1979, 1978, 1977, 1976 протяженностью 272,31 м;

1975-1970 – в юго-восточном направлении через точки 1974, 1973, 1972, 1971 протяженностью 43,20 м;

1970-3018 – в западном направлении протяженностью 63,61 м;

3018-1946 – в юго-западном направлении протяженностью 111,33 м;

1946-1945 – в западном направлении протяженностью 18,11 м;

1945-1940 – в юго-западном направлении через точки 1944, 1943, 1942, 1941 протяженностью 97,67 м;

1940-1937 – в северо-западном направлении через точки 1939, 1938 протяженностью 92,00 м;

1937-1936 – в северном направлении протяженностью 30,61 м;

1936-1934 – в северо-западном направлении через точку 1935 протяженностью 163,73 м;

1934-1932 – в западном направлении через точку 1933 протяженностью 175,69 м;

1932-1927 – в юго-западном направлении через точки 1931, 1930, 1929, 1928 протяженностью 102,97 м;

1927-1926 – в южном направлении протяженностью 19,43 м;

1926-1925 – в западном направлении протяженностью 3,04 м;

1925-1060 – в северо-западном направлении протяженностью 21,19 м;

1060-1058 – в северном направлении через точку 1059 протяженностью 181,41 м;

1058-1081 – в западном направлении протяженностью 17,45 м;

1081-3131 – в северо-западном направлении протяженностью 35,55 м;

3131-3130 – в юго-западном направлении протяженностью 13,52 м;

3130-3132 – в северо-западном направлении через точку 3129 протяженностью 44,31 м;

3132-939 – в юго-западном направлении протяженностью 12,03 м;

939-938 – в северном направлении протяженностью 28,51 м;

938-937 – в северо-восточном направлении протяженностью 35,33 м;

937-936 – в северном направлении протяженностью 3,42 м;

936-930 – в северо-западном направлении через точки 935, 934, 933, 932, 931 протяженностью 82,29 м;

930-929 – в северном направлении протяженностью 41,20 м;

929-928 – в юго-западном направлении протяженностью 3,41 м;

928-927 – в западном направлении протяженностью 0,89 м;

927-926 – в северо-западном направлении протяженностью 12,74 м;

926-924 – в северо-восточном направлении через точку 925 протяженностью 7,36 м;

924-923 – в северном направлении протяженностью 29,60 м;

923-922 – в западном направлении протяженностью 0,85 м;

922-921 – в северо-западном направлении протяженностью 17,24 м;

921-920 – в западном направлении протяженностью 3,47 м;

920-918 – в северо-западном направлении через точку 919 протяженностью 19,37 м;

918-3652 – в северо-восточном направлении протяженностью 8,86 м;
 3652-754 – в северном направлении через точки 3653, 3654 протяженностью 124,25 м;
 754-753 – в северо-восточном направлении протяженностью 7,28 м;
 753-752 – в восточном направлении протяженностью 14,72 м;
 752-2075 – в южном направлении через точку 2076 протяженностью 90,83 м;
 2075-2074 – в западном направлении протяженностью 1,37 м;
 2074-2073 – в южном направлении протяженностью 13,14 м;
 2073-2072 – в западном направлении протяженностью 4,73 м;
 2072-2071 – в южном направлении протяженностью 13,05 м;
 2071-2070 – в юго-восточном направлении протяженностью 31,06 м;
 2070-2069 – в южном направлении протяженностью 15,22 м;
 2069-2065 – в юго-восточном направлении через точки 2068, 2067, 2066 протяженностью 41,37 м;
 2065-2064 – в южном направлении протяженностью 3,21 м;
 2064-2063 – в юго-западном направлении протяженностью 17,11 м;
 2063-2062 – в юго-восточном направлении протяженностью 13,74 м;
 2062-2061 – в северо-восточном направлении протяженностью 25,07 м;
 2061-2060 – в юго-восточном направлении протяженностью 33,57 м;
 2060-2059 – в юго-западном направлении протяженностью 7,04 м;
 2059-2058 – в южном направлении протяженностью 19,43 м;
 2058-2057 – в восточном направлении протяженностью 13,40 м;
 2057-2056 – в юго-восточном направлении протяженностью 8,65 м;
 2056-2055 – в северо-восточном направлении протяженностью 17,87 м;
 2055-2054 – в северо-западном направлении протяженностью 16,00 м;
 2054-2052 – в северо-восточном направлении через точку 2053 протяженностью 16,31 м;
 2052-2049 – в северо-западном направлении через точки 2051, 2050 протяженностью 44,85 м;
 2049-2047 – в северном направлении через точку 2048 протяженностью 36,96 м;
 2047-2045 – в западном направлении через точку 2046 протяженностью 20,04 м;
 2045-2044 – в северо-западном направлении протяженностью 26,44 м;
 2044-2043 – в северо-восточном направлении протяженностью 9,65 м;
 2043-2042 – в северо-западном направлении протяженностью 24,28 м;
 2042-2041 – в восточном направлении протяженностью 8,41 м;
 2041-2040 – в северном направлении протяженностью 9,75 м;
 2040-2039 – в восточном направлении протяженностью 30,54 м;
 2039-2038 – в северном направлении протяженностью 6,37 м;
 2038-2037 – в западном направлении протяженностью 10,25 м;
 2037-2036 – в северном направлении протяженностью 16,88 м;
 2036-2035 – в западном направлении протяженностью 45,17 м;
 2035-2034 – в северном направлении протяженностью 14,30 м;
 2034-2033 – в юго-восточном направлении протяженностью 12,52 м;
 2033-2031 – в восточном направлении через точку 2032 протяженностью 39,03 м;
 2031-2030 – в юго-восточном направлении протяженностью 17,95 м;
 2030-2027 – в северо-восточном направлении через точки 2029, 2028 протяженностью 80,42 м;
 2027-743 – в северо-западном направлении протяженностью 7,88 м;

743-732 – в северо-восточном направлении через точки 742, 741, 740, 739, 738, 737, 736, 735, 734, 733 протяженностью 271,59 м;
 732-731 – в северо-западном направлении протяженностью 17,68 м;
 731-730 – в юго-западном направлении протяженностью 11,04 м;
 730-2086 – в северном направлении протяженностью 10,32 м;
 2086-2082 – в северо-западном направлении через точки 2085, 2084, 2083 протяженностью 154,45 м;
 2082-2079 – в западном направлении через точки 2081, 2080 протяженностью 74,24 м;
 2079-2078 – в юго-западном направлении протяженностью 24,89 м;
 2078-2077 – в западном направлении протяженностью 48,07 м;
 2077-2088 – в южном направлении протяженностью 8,05 м;
 2088-778 – в юго-западном направлении через точки 702, 780, 779 протяженностью 192,71 м;
 778-1214 – в северо-западном направлении протяженностью 8,16 м;
 1214-1212 – в юго-западном направлении через точку 1213 протяженностью 55,40 м;
 1212-1211 – в северном направлении протяженностью 33,82 м;
 1211-1209 – в западном направлении через точку 1210 протяженностью 53,83 м;
 1209-1207 – в юго-западном направлении через точку 1208 протяженностью 89,27 м;
 1207-1204 – в юго-восточном направлении через точки 1206, 1205 протяженностью 30,52 м;
 1204-1203 – в западном направлении протяженностью 104,80 м;
 1203-1201 – в юго-западном направлении через точку 1202 протяженностью 28,99 м;
 1201-1200 – в западном направлении протяженностью 41,34 м;
 1200-1199 – в юго-западном направлении протяженностью 14,29 м;
 1199-1198 – в северо-западном направлении протяженностью 8,21 м;
 1198-1195 – в юго-западном направлении через точки 1197, 1196 протяженностью 68,05 м;
 1195-1194 – в северо-западном направлении протяженностью 39,06 м;
 1194-1192 – в юго-западном направлении через точку 1193 протяженностью 25,92 м;
 1192-1191 – в юго-восточном направлении протяженностью 23,99 м;
 1191-1189 – в юго-западном направлении через точку 1190 протяженностью 20,53 м;
 1189-1188 – в северо-западном направлении протяженностью 14,59 м;
 1188-1187 – в юго-западном направлении протяженностью 21,61 м;
 1187-1186 – в южном направлении протяженностью 14,51 м;
 1186-2974 – в юго-западном направлении через точки 1185, 2976, 2975 протяженностью 123,45 м;
 2974-2614 – в юго-восточном направлении через точку 2973 протяженностью 103,29 м;
 2614-2613 – в юго-западном направлении протяженностью 40,25 м;
 2613-2612 – в северо-западном направлении протяженностью 9,07 м;
 2612-2611 – в юго-западном направлении протяженностью 3,26 м;
 2611-2610 – в северо-западном направлении протяженностью 13,96 м;

2610-2609 – в юго-западном направлении протяженностью 13,90 м;
2609-2608 – в северо-западном направлении протяженностью 13,87 м;
2608-2606 – в юго-западном направлении через точку 2607 протяженностью 19,57 м;
2606-2605 – в северо-западном направлении протяженностью 10,66 м;
2605-2604 – в юго-западном направлении протяженностью 15,07 м;
2604-2603 – в северо-западном направлении протяженностью 1,95 м;
2603-2598 – в юго-западном направлении через точки 2602, 2601, 2600, 2599 протяженностью 57,22 м;
2598-2594 – в юго-восточном направлении через точки 2597, 2596, 2595 протяженностью 50,38 м;
2594-2593 – в юго-западном направлении протяженностью 50,15 м;
2593-2592 – в юго-восточном направлении протяженностью 53,98 м;
2592-2590 – в юго-западном направлении через точку 2591 протяженностью 72,83 м;
2590-2586 – в северо-западном направлении через точки 2589, 2588, 2587 протяженностью 77,40 м;
2586-2585 – в юго-западном направлении протяженностью 21,94 м;
2585-2584 – в юго-восточном направлении протяженностью 0,31 м;
2584-2583 – в юго-западном направлении протяженностью 25,43 м;
2583-2582 – в юго-восточном направлении протяженностью 38,57 м;
2582-2580 – в юго-западном направлении через точку 2581 протяженностью 85,09 м;
2580-2577 – в северо-западном направлении через точки 2579, 2578 протяженностью 78,79 м;
2577-2576 – в юго-западном направлении протяженностью 17,41 м;
2576-2575 – в северо-западном направлении протяженностью 24,80 м;
2575-2574 – в юго-западном направлении протяженностью 8,52 м;
2574-2571 – в юго-восточном направлении через точки 2573, 2572 протяженностью 44,14 м;
2571-2569 – в юго-западном направлении через точку 2570 протяженностью 29,95 м;
2569-2568 – в южном направлении протяженностью 17,40 м;
2568-2566 – в юго-восточном направлении через точку 2567 протяженностью 20,12 м;
2566-2561 – в юго-западном направлении через точки 2565, 2564, 2563, 2562 протяженностью 92,26 м;
2561-2560 – в северо-западном направлении протяженностью 16,01 м;
2560-2556 – в юго-западном направлении через точки 2559, 2558, 2557 протяженностью 124,82 м;
2556-2555 – в западном направлении протяженностью 9,71 м;
2555-2554 – в северо-западном направлении протяженностью 15,22 м;
2554-2552 – в северо-восточном направлении через точку 2553 протяженностью 32,29 м;
2552-2551 – в северо-западном направлении протяженностью 51,89 м;
2551-2543 – в западном направлении через точку 2544 протяженностью 89,79 м;
2543-3655 – в северо-восточном направлении протяженностью 156,23 м;

3655-3658 – в северо-западном направлении через точки 3656, 3657 протяженностью 175,88 м;
 3658-3661 – в западном направлении через точки 3659, 3660 протяженностью 134,89 м;
 3661-3667 – в юго-западном направлении через точки 3662, 3663, 3664, 3665, 3666 протяженностью 66,91 м;
 3667-3668 – в западном направлении протяженностью 12,59 м;
 3668-3669 – в северо-западном направлении протяженностью 12,12 м;
 3669-3670 – в западном направлении протяженностью 13,59 м;
 3670-3674 – в юго-западном направлении через точки 3671, 3672, 3673 протяженностью 40,08 м;
 3674-3675 – в южном направлении протяженностью 18,24 м;
 3675-3678 – в юго-западном направлении через точки 3676, 3677 протяженностью 28,96 м;
 3678-3679 – в западном направлении протяженностью 13,95 м;
 3679-3681 – в северо-западном направлении через точку 3680 протяженностью 16,48 м;
 3681-3682 – в западном направлении протяженностью 18,75 м;
 3682-3685 – в юго-западном направлении через точки 3683, 3684 протяженностью 31,70 м;
 3685-3686 – в западном направлении протяженностью 12,93 м;
 3686-3700 – в северо-западном направлении через точки 3687, 3688, 3689, 3690, 3691, 3692, 3693, 3694, 3695, 3696, 3697, 3698, 3699 протяженностью 191,91 м;
 3700-3701 – в северном направлении протяженностью 17,21 м;
 3701-3708 – в северо-западном направлении через точки 3702, 3703, 3704, 3705, 3706, 3707 протяженностью 118,85 м;
 3708-3710 – в западном направлении через точку 3709 протяженностью 37,18 м;
 3710-3715 – в юго-западном направлении через точки 3711, 3712, 3713, 3714 протяженностью 84,32 м;
 3715-3719 – в западном направлении через точки 3716, 3717, 3718 протяженностью 77,43 м;
 3719-3721 – в юго-западном направлении через точку 3720 протяженностью 11,58 м;
 3721-3722 – в западном направлении протяженностью 6,40 м;
 3722-3723 – в северо-западном направлении протяженностью 5,29 м;
 3723-3724 – в северном направлении протяженностью 4,68 м;
 3724-3726 – в северо-западном направлении через точку 3725 протяженностью 20,86 м;
 3726-3727 – в северо-восточном направлении протяженностью 19,56 м;
 3727-3728 – в северо-западном направлении протяженностью 6,42 м;
 3728-3730 – в северо-восточном направлении через точку 3729 протяженностью 37,49 м;
 3730-3732 – в восточном направлении через точку 3731 протяженностью 41,69 м;
 3732-3735 – в северо-восточном направлении через точки 3733, 3734 протяженностью 52,23 м;
 3735-3736 – в северо-западном направлении протяженностью 26,60 м;
 3736-3737 – в северо-восточном направлении протяженностью 8,69 м;
 3737-3738 – в восточном направлении протяженностью 10,37 м;

3738-3740 – в северо-восточном направлении через точку 3739 протяженностью 44,32 м;
 3740-3741 – в западном направлении протяженностью 36,31 м;
 3741-3747 – в северо-западном направлении через точки 3742, 3743, 3744, 3745, 3746 протяженностью 65,04 м;
 3747-3748 – в западном направлении протяженностью 5,85 м;
 3748-3749 – в юго-западном направлении протяженностью 7,15 м;
 3749-3750 – в северо-западном направлении протяженностью 8,40 м;
 3750-3751 – в юго-западном направлении протяженностью 4,38 м;
 3751-3752 – в северо-западном направлении протяженностью 33,62 м;
 3752-3753 – в северном направлении протяженностью 178,19 м;
 3753-3754 – в северо-западном направлении протяженностью 32,11 м;
 3754-3254 – в северном направлении через точки 3755, 3756, 3757 к исходной точке протяженностью 416,61 м.

Единая зона охраняемого природного ландшафта ЕЗОЛ-1.5

2440-2439 – из исходной точки 2440 с координатами 507978,01; 1313442,89 – в северо-восточном направлении протяженностью 15,84 м;
 2439-1241 – в восточном направлении протяженностью 3,05 м;
 1241-1237 – в юго-восточном направлении через точки 1240, 1239, 1238 протяженностью 40,00 м;
 1237-988 – в северо-восточном направлении через точку 1236 протяженностью 32,00 м;
 988-985 – в юго-восточном направлении через точки 987, 986 протяженностью 102,58 м;
 985-981 – в южном направлении через точки 984, 983, 982 протяженностью 42,16 м;
 981-979 – в юго-восточном направлении через точку 980 протяженностью 53,40 м;
 979-1329 – в южном направлении через точки 978, 977, 1341, 1340, 1339, 1338, 1337, 1336, 1335, 1334, 1333, 1332, 1331, 1330 протяженностью 268,62 м;
 1329-1328 – в юго-западном направлении протяженностью 117,48 м;
 1328-1324 – в южном направлении через точки 1327, 1326, 1325 протяженностью 19,36 м;
 1324-1323 – в юго-восточном направлении протяженностью 4,11 м;
 1323-1762 – в южном направлении через точку 1322 протяженностью 81,09 м;
 1762-1761 – в восточном направлении протяженностью 5,90 м;
 1761-1760 – в южном направлении протяженностью 4,81 м;
 1760-1759 – в юго-западном направлении протяженностью 8,48 м;
 1759-1758 – в южном направлении протяженностью 11,76 м;
 1758-1757 – в юго-западном направлении протяженностью 3,73 м;
 1757-1756 – в западном направлении протяженностью 6,71 м;
 1756-1755 – в южном направлении протяженностью 9,31 м;
 1755-1754 – в западном направлении протяженностью 27,64 м;
 1754-1753 – в южном направлении протяженностью 10,16 м;
 1753-1752 – в юго-восточном направлении протяженностью 62,19 м;
 1752-1751 – в южном направлении протяженностью 19,24 м;

1751-1750 – в юго-восточном направлении протяженностью 58,22 м;
 1750-1748 – в южном направлении через точку 1749 протяженностью 31,04 м;
 1748-1747 – в западном направлении протяженностью 5,01 м;
 1747-1746 – в южном направлении протяженностью 20,34 м;
 1746-1745 – в восточном направлении протяженностью 3,15 м;
 1745-1744 – в южном направлении протяженностью 23,37 м;
 1744-1743 – в юго-западном направлении протяженностью 31,16 м;
 1743-1741 – в южном направлении через точку 1742 протяженностью 28,01 м;
 1741-1739 – в юго-восточном направлении через точку 1740 протяженностью 36,15 м;
 1739-1738 – в восточном направлении протяженностью 42,19 м;
 1738-1735 – в южном направлении через точки 1737, 1736 протяженностью 61,27 м;
 1735-1733 – в юго-восточном направлении через точку 1734 протяженностью 74,04 м;
 1733-1732 – в южном направлении протяженностью 11,02 м;
 1732-1731 – в юго-западном направлении протяженностью 7,40 м;
 1731-1730 – в юго-восточном направлении протяженностью 3,69 м;
 1730-1729 – в юго-западном направлении протяженностью 11,12 м;
 1729-1728 – в юго-восточном направлении протяженностью 11,16 м;
 1728-3758 – в юго-западном направлении протяженностью 27,27 м;
 3758-3759 – в северо-западном направлении протяженностью 24,22 м;
 3759-3760 – в северо-восточном направлении протяженностью 40,14 м;
 3760-3764 – в северо-западном направлении через точки 3761, 3762, 3763 протяженностью 101,15 м;
 3764-3765 – в западном направлении протяженностью 7,53 м;
 3765-3766 – в юго-западном направлении протяженностью 7,74 м;
 3766-3769 – в северо-западном направлении через точки 3767, 3768 протяженностью 87,56 м;
 3769-3771 – в северном направлении через точку 3770 протяженностью 51,84 м;
 3771-3773 – в северо-западном направлении через точку 3772 протяженностью 32,19 м;
 3773-3774 – в северо-восточном направлении протяженностью 22,80 м;
 3774-3775 – в северо-западном направлении протяженностью 42,98 м;
 3775-3780 – в юго-западном направлении через точки 3776, 3777, 3778, 3779 протяженностью 127,03 м;
 3780-3781 – в северо-западном направлении протяженностью 22,87 м;
 3781-3782 – в юго-западном направлении протяженностью 8,24 м;
 3782-3783 – в юго-восточном направлении протяженностью 5,50 м;
 3783-3785 – в юго-западном направлении через точку 3784 протяженностью 19,20 м;
 3785-3786 – в южном направлении протяженностью 15,62 м;
 3786-3787 – в юго-восточном направлении протяженностью 3,63 м;
 3787-3792 – в юго-западном направлении через точки 3788, 3789, 3790, 3791 протяженностью 72,10 м;
 3792-3794 – в восточном направлении через точку 3793 протяженностью 13,03 м;
 3794-3797 – в юго-западном направлении через точки 3795, 3796 протяженностью 42,62 м;

3797-3798 – в южном направлении протяженностью 27,25 м;
 3798-3800 – в юго-восточном направлении через точку 3799 протяженностью 18,15 м;
 3800-3801 – в южном направлении протяженностью 48,17 м;
 3801-3804 – в юго-западном направлении через точки 3802, 3803 протяженностью 27,46 м;
 3804-3805 – в западном направлении протяженностью 8,38 м;
 3805-3806 – в северном направлении протяженностью 30,45 м;
 3806-3808 – в северо-западном направлении через точку 3807 протяженностью 71,98 м;
 3808-3809 – в западном направлении протяженностью 25,29 м;
 3809-3811 – в юго-западном направлении через точку 3810 протяженностью 103,60 м;
 3811-3813 – в северо-западном направлении через точку 3812 протяженностью 93,31 м;
 3813-3814 – в западном направлении протяженностью 51,78 м;
 3814-3815 – в северо-западном направлении протяженностью 9,85 м;
 3815-3816 – в северном направлении протяженностью 5,80 м;
 3816-3817 – в северо-восточном направлении протяженностью 11,92 м;
 3817-3819 – в восточном направлении через точку 3818 протяженностью 70,35 м;
 3819-3820 – в юго-восточном направлении протяженностью 65,04 м;
 3820-3821 – в северо-восточном направлении протяженностью 55,07 м;
 3821-3822 – в восточном направлении протяженностью 30,03 м;
 3822-2505 – в северо-восточном направлении через точки 3823, 3824, 3825, 2506 протяженностью 176,87 м;
 2505-2504 – в северо-западном направлении протяженностью 29,41 м;
 2504-2503 – в северо-восточном направлении протяженностью 9,73 м;
 2503-2502 – в северном направлении протяженностью 22,58 м;
 2502-2500 – в северо-западном направлении через точку 2501 протяженностью 31,73 м;
 2500-2499 – в северном направлении протяженностью 3,19 м;
 2499-2498 – в северо-восточном направлении протяженностью 2,45 м;
 2498-2497 – в восточном направлении протяженностью 10,97 м;
 2497-2491 – в северо-восточном направлении через точки 2496, 2495, 2494, 2493, 2492 протяженностью 159,27 м;
 2491-2490 – в северном направлении протяженностью 14,07 м;
 2490-2488 – в северо-западном направлении через точку 2489 протяженностью 63,86 м;
 2488-2484 – в северо-восточном направлении через точки 2487, 2486, 2485 протяженностью 92,26 м;
 2484-2481 – в северном направлении через точки 2483, 2482 протяженностью 30,96 м;
 2481-2480 – в северо-западном направлении протяженностью 8,25 м;
 2480-2479 – в северном направлении протяженностью 15,82 м;
 2479-2465 – в северо-восточном направлении через точки 2478, 2477, 2476, 2475, 2474, 2473, 2472, 2471, 2470, 2469, 2468, 2467, 2466 протяженностью 113,11 м;
 2465-2462 – в северо-западном направлении через точки 2464, 2463 протяженностью 79,33 м;

2462-2458 – в северном направлении через точки 2461, 2460, 2459 протяженностью 71,30 м;
 2458-2457 – в северо-западном направлении протяженностью 18,35 м;
 2457-2456 – в северном направлении протяженностью 62,12 м;
 2456-2455 – в северо-западном направлении протяженностью 39,92 м;
 2455-2451 – в северо-восточном направлении через точки 2454, 2453, 2452 протяженностью 47,74 м;
 2451-2448 – в северо-западном направлении через точки 2450, 2449 протяженностью 37,65 м;
 2448-2447 – в северо-восточном направлении протяженностью 16,69 м;
 2447-2446 – в северо-западном направлении протяженностью 30,27 м;
 2446-2445 – в северо-восточном направлении протяженностью 20,40 м;
 2445-2443 – в северо-западном направлении через точку 2444 протяженностью 22,48 м;
 2443-2440 – в северо-восточном направлении через точки 2442, 2441 к исходной точке протяженностью 62,49 м.

Единая зона охраняемого природного ландшафта ЕЗОЛ-1.6

122-117 – из исходной точки 122 с координатами 508454,76; 1316999,71 – в северо-восточном направлении через точки 121, 120, 119, 118 протяженностью 229,96 м;
 117-116 – в северном направлении протяженностью 21,48 м;
 116-110 – в северо-восточном направлении через точки 115, 114, 113, 112, 111 протяженностью 176,20 м;
 110-108 – в восточном направлении через точку 109 протяженностью 65,09 м;
 108-105 – в северо-восточном направлении через точки 107, 106 протяженностью 49,87 м;
 105-104 – в юго-восточном направлении протяженностью 6,20 м;
 104-103 – в северо-восточном направлении протяженностью 24,15 м;
 103-102 – в восточном направлении протяженностью 18,79 м;
 102-101 – в юго-восточном направлении протяженностью 16,75 м;
 101-100 – в восточном направлении протяженностью 17,52 м;
 100-99 – в северо-восточном направлении протяженностью 9,30 м;
 99-98 – в восточном направлении протяженностью 21,12 м;
 98-95 – в юго-восточном направлении через точки 97, 96 протяженностью 76,40 м;
 95-3826 – в северо-восточном направлении протяженностью 40,38 м;
 3826-3829 – в юго-восточном направлении через точки 3827, 3828 протяженностью 165,55 м;
 3829-3830 – в южном направлении протяженностью 36,14 м;
 3830-3837 – в юго-восточном направлении через точки 3831, 3832, 3833, 3834, 3835, 3836 протяженностью 532,62 м;
 3837-3838 – в юго-западном направлении протяженностью 4,24 м;
 3838-3841 – в юго-восточном направлении через точки 3839, 3840 протяженностью 215,74 м;
 3841-3843 – в юго-западном направлении через точку 3842 протяженностью 117,58 м;

3843-3544 – в северо-западном направлении через точки 3547, 3546, 3545 протяженностью 598,08 м;
 3544-3543 – в северном направлении протяженностью 2,63 м;
 3543-3542 – в западном направлении протяженностью 3,27 м;
 3542-3537 – в северо-западном направлении через точки 3541, 3540, 3539, 3538 протяженностью 412,75 м;
 3537-3536 – в западном направлении протяженностью 134,71 м;
 3536-3535 – в юго-западном направлении протяженностью 53,97 м;
 3535-3534 – в южном направлении протяженностью 28,52 м;
 3534-3533 – в юго-западном направлении протяженностью 55,82 м;
 3533-3532 – в южном направлении протяженностью 25,01 м;
 3532-3526 – в юго-западном направлении через точки 3531, 3530, 3529, 3528, 3527 протяженностью 99,16 м;
 3526-3525 – в южном направлении протяженностью 11,53 м;
 3525-3524 – в юго-западном направлении протяженностью 22,71 м;
 3524-3523 – в южном направлении протяженностью 29,79 м;
 3523-3522 – в юго-восточном направлении протяженностью 32,69 м;
 3522-122 – в западном направлении через точки 3521, 3520 к исходной точке протяженностью 101,30 м.

Единая зона охраняемого природного ландшафта ЕЗОЛ-1.7

2902-2901 – из исходной точки 2902 с координатами 509591,55; 1318122,65 – в южном направлении протяженностью 92,57 м;
 2901-2900 – в юго-восточном направлении протяженностью 35,30 м;
 2900-2898 – в восточном направлении через точку 2899 протяженностью 55,47 м;
 2898-2897 – в северо-восточном направлении протяженностью 35,15 м;
 2897-2896 – в северном направлении протяженностью 36,04 м;
 2896-2895 – в восточном направлении протяженностью 35,80 м;
 2895-2894 – в северном направлении протяженностью 87,96 м;
 2894-3844 – в восточном направлении протяженностью 331,88 м;
 3844-3845 – в юго-восточном направлении протяженностью 47,07 м;
 3845-3846 – в западном направлении протяженностью 65,00 м;
 3846-3851 – в юго-западном направлении через точки 3847, 3848, 3849, 3850 протяженностью 212,79 м;
 3851-3852 – в северо-западном направлении протяженностью 28,72 м;
 3852-2972 – в юго-западном направлении через точки 2914, 2922, 2921, 2920, 2919 протяженностью 302,26 м;
 2972-2971 – в южном направлении протяженностью 31,01 м;
 2971-2969 – в юго-западном направлении через точку 2970 протяженностью 53,28 м;
 2969-2968 – в юго-восточном направлении протяженностью 105,82 м;
 2968-2966 – в юго-западном направлении через точку 2967 протяженностью 244,48 м;
 2966-2965 – в юго-восточном направлении протяженностью 37,88 м;
 2965-2963 – в юго-западном направлении через точку 2964 протяженностью 100,37 м;

2963-3853 – в юго-восточном направлении через точки 2962, 2934, 2933 протяженностью 325,03 м;
 3853-3858 – в юго-западном направлении через точки 3854, 3855, 3856, 3857 протяженностью 114,67 м;
 3858-3859 – в южном направлении протяженностью 15,98 м;
 3859-3868 – в юго-восточном направлении через точки 3860, 3861, 3862, 3863, 3864, 3865, 3866, 3867 протяженностью 244,36 м;
 3868-3869 – в южном направлении протяженностью 131,89 м;
 3869-3870 – в юго-западном направлении протяженностью 10,60 м;
 3870-3872 – в южном направлении через точку 3871 протяженностью 59,67 м;
 3872-3841 – в юго-западном направлении протяженностью 30,87 м;
 3841-3838 – в северо-западном направлении через точки 3840, 3839 протяженностью 215,74 м;
 3838-3837 – в северо-восточном направлении протяженностью 4,24 м;
 3837-3830 – в северо-западном направлении через точки 3836, 3835, 3834, 3833, 3832, 3831 протяженностью 532,62 м;
 3830-3829 – в северном направлении протяженностью 36,14 м;
 3829-3826 – в северо-западном направлении через точки 3828, 3827 протяженностью 165,55 м;
 3826-92 – в северо-восточном направлении через точки 94, 93 протяженностью 165,12 м;
 92-91 – в юго-восточном направлении протяженностью 6,22 м;
 91-89 – в северо-восточном направлении через точку 90 протяженностью 28,38 м;
 89-1659 – в юго-восточном направлении протяженностью 17,51 м;
 1659-1658 – в юго-западном направлении протяженностью 56,30 м;
 1658-1657 – в юго-восточном направлении протяженностью 14,03 м;
 1657-1656 – в юго-западном направлении протяженностью 20,02 м;
 1656-1655 – в южном направлении протяженностью 19,15 м;
 1655-1654 – в юго-западном направлении протяженностью 15,20 м;
 1654-1653 – в южном направлении протяженностью 9,98 м;
 1653-1647 – в юго-восточном направлении через точки 1652, 1651, 1650, 1649, 1648 протяженностью 60,78 м;
 1647-1643 – в восточном направлении через точки 1646, 1645, 1644 протяженностью 12,55 м;
 1643-1641 – в северо-восточном направлении через точку 1642 протяженностью 38,54 м;
 1641-1640 – в юго-восточном направлении протяженностью 21,11 м;
 1640-3124 – в северо-восточном направлении через точки 1639, 1638, 1637, 1636, 1635, 1634, 3125 протяженностью 296,36 м;
 3124-3123 – в северном направлении протяженностью 37,77 м;
 3123-3117 – в северо-восточном направлении через точки 3122, 3121, 3120, 3119, 3118 протяженностью 252,19 м;
 3117-3116 – в северо-западном направлении протяженностью 10,01 м;
 3116-3111 – в северо-восточном направлении через точки 3115, 3114, 3113, 3112 протяженностью 151,46 м;
 3111-3110 – в северном направлении протяженностью 39,36 м;
 3110-3108 – в северо-западном направлении через точку 3109 протяженностью 54,03 м;

3108-3106 – в северо-восточном направлении через точку 3107 протяженностью 33,38 м;
 3106-3105 – в северном направлении протяженностью 43,98 м;
 3105-2902 – в восточном направлении к исходной точке протяженностью 10,11 м.

**Единая зона охраняемого природного ландшафта
ЕЗОЛ-1.8**

2824-2822 – из исходной точки 2824 с координатами 509239,33; 1315100,55 – в восточном направлении через точку 2823 протяженностью 30,67 м;
 2822-2821 – в южном направлении протяженностью 1,02 м;
 2821-2820 – в восточном направлении протяженностью 16,56 м;
 2820-2819 – в северном направлении протяженностью 12,47 м;
 2819-2816 – в восточном направлении через точки 2818, 2817 протяженностью 86,29 м;
 2816-2815 – в южном направлении протяженностью 4,83 м;
 2815-2679 – в юго-западном направлении через точки 2681, 2680 протяженностью 144,08 м;
 2679-2678 – в западном направлении протяженностью 7,81 м;
 2678-2677 – в юго-западном направлении протяженностью 6,90 м;
 2677-2672 – в северо-западном направлении через точки 2676, 2675, 2674, 2673 протяженностью 61,43 м;
 2672-2670 – в северном направлении через точку 2671 протяженностью 24,58 м;
 2670-2824 – в северо-восточном направлении через точки 2669, 2826, 2825 к исходной точке протяженностью 60,07 м.

**Единая зона охраняемого природного ландшафта
ЕЗОЛ-1.9**

3093-3092 – из исходной точки 3093 с координатами 509491,36; 1317136,83 – в восточном направлении протяженностью 417,21 м;
 3092-3091 – в северо-восточном направлении протяженностью 48,65 м;
 3091-3090 – в восточном направлении протяженностью 69,68 м;
 3090-3089 – в юго-восточном направлении протяженностью 44,36 м;
 3089-3087 – в северо-восточном направлении через точку 3088 протяженностью 175,24 м;
 3087-3086 – в восточном направлении протяженностью 32,79 м;
 3086-3085 – в юго-восточном направлении протяженностью 65,69 м;
 3085-3084 – в восточном направлении протяженностью 150,44 м;
 3084-2907 – в южном направлении через точки 2911, 2910, 2909, 2908 протяженностью 44,15 м;
 2907-2905 – в восточном направлении через точку 2906 протяженностью 41,33 м;
 2905-2903 – в северо-восточном направлении через точку 2904 протяженностью 76,71 м;
 2903-2902 – в южном направлении протяженностью 20,68 м;
 2902-3127 – в западном направлении через точки 3105, 3128 протяженностью 130,83 м;

3127-2717 – в юго-западном направлении через точку 3126 протяженностью 173,44 м;
 2717-2716 – в северо-западном направлении протяженностью 57,20 м;
 2716-2765 – в юго-западном направлении протяженностью 49,51 м;
 2765-2763 – в северо-западном направлении через точку 2764 протяженностью 17,18 м;
 2763-2761 – в юго-западном направлении через точку 2762 протяженностью 107,37 м;
 2761-2760 – в южном направлении протяженностью 11,88 м;
 2760-2758 – в западном направлении через точку 2759 протяженностью 84,09 м;
 2758-2757 – в юго-западном направлении протяженностью 7,31 м;
 2757-2754 – в западном направлении через точки 2756, 2755 протяженностью 103,27 м;
 2754-2743 – в юго-западном направлении через точки 2753, 2752, 2751, 2750, 2749, 2748, 2747, 2746, 2745, 2744 протяженностью 126,87 м;
 2743-2742 – в западном направлении протяженностью 40,43 м;
 2742-2741 – в юго-западном направлении протяженностью 15,03 м;
 2741-2740 – в южном направлении протяженностью 8,27 м;
 2740-2739 – в юго-западном направлении протяженностью 9,32 м;
 2739-2738 – в северо-западном направлении протяженностью 21,01 м;
 2738-2736 – в юго-западном направлении через точку 2737 протяженностью 24,70 м;
 2736-2735 – в северо-западном направлении протяженностью 16,62 м;
 2735-2734 – в юго-западном направлении протяженностью 12,99 м;
 2734-255 – в западном направлении через точку 2733 протяженностью 111,74 м;
 255-254 – в северо-западном направлении протяженностью 51,09 м;
 254-253 – в северном направлении протяженностью 11,80 м;
 253-252 – в северо-восточном направлении протяженностью 16,90 м;
 252-3093 – в северном направлении через точки 251, 250, 249, 3457, 3456, 3455 к исходной точке протяженностью 78,75 м.

Единая зона охраняемого природного ландшафта ЕЗОЛ-2.1

2358-3152 – из исходной точки 2358 с координатами 507981,64; 1314696,56 – в юго-восточном направлении через точки 3154, 3153 протяженностью 28,01 м;
 3152-3518 – в юго-западном направлении через точку 3519 протяженностью 41,13 м;
 3518-3516 – в юго-восточном направлении через точку 3517 протяженностью 62,16 м;
 3516-3507 – в юго-западном направлении через точки 3515, 3514, 3513, 3512, 3511, 3510, 3509, 3508 протяженностью 274,61 м;
 3507-3506 – в северо-западном направлении протяженностью 47,50 м;
 3506-3505 – в юго-западном направлении протяженностью 5,19 м;
 3505-2368 – в северо-западном направлении через точки 3504, 3503, 3502 протяженностью 45,51 м;
 2368-2358 – в северо-восточном направлении через точки 2367, 2366, 2365, 2364, 2363, 2362, 2361, 2360, 2359 к исходной точке протяженностью 324,75 м.

Единая зона охраняемого природного ландшафта ЕЗОЛ-2.2

3479-3478 – из исходной точки 3479 с координатами 509113,33; 1313910,88 – в восточном направлении протяженностью 66,60 м;
 3478-2619 – в южном направлении протяженностью 80,48 м;
 2619-2618 – в западном направлении протяженностью 22,70 м;
 2618-2653 – в северо-западном направлении протяженностью 10,22 м;
 2653-2652 – в западном направлении протяженностью 5,96 м;
 2652-2651 – в южном направлении протяженностью 81,52 м;
 2651-2650 – в северо-западном направлении протяженностью 5,73 м;
 2650-2648 – в западном направлении через точку 2649 протяженностью 16,81 м;
 2648-2646 – в северном направлении через точку 2647 протяженностью 12,54 м;
 2646-2645 – в западном направлении протяженностью 21,96 м;
 2645-3479 – в северном направлении через точку 3212 к исходной точке протяженностью 144,59 м.

Единая зона охраняемого природного ландшафта ЕЗОЛ-2.3

3637-3636 – из исходной точки 3637 с координатами 508162,13; 1315209,58 – в восточном направлении протяженностью 2,68 м;
 3636-3633 – в юго-восточном направлении через точки 3635, 3634 протяженностью 31,93 м;
 3633-3632 – в южном направлении протяженностью 9,36 м;
 3632-3640 – в юго-западном направлении через точки 3631, 1138, 1169 протяженностью 118,76 м;
 3640-3639 – в северо-западном направлении протяженностью 19,83 м;
 3639-3637 – в северо-восточном направлении через точку 3638 к исходной точке протяженностью 126,85 м.

Единая зона охраняемого природного ландшафта ЕЗОЛ-3.1

3039-3036 – из исходной точки 3039 с координатами 508567,38; 1311874,60 – в юго-восточном направлении через точки 3038, 3037 протяженностью 272,16 м;
 3036-3035 – в восточном направлении протяженностью 24,65 м;
 3035-3034 – в юго-восточном направлении протяженностью 37,00 м;
 3034-3033 – в северо-восточном направлении протяженностью 40,89 м;
 3033-3873 – в юго-восточном направлении протяженностью 14,46 м;
 3873-3874 – в юго-западном направлении протяженностью 44,25 м;
 3874-3875 – в юго-восточном направлении протяженностью 32,21 м;
 3875-2979 – в юго-западном направлении через точки 3876, 3877, 3878, 3879 протяженностью 87,86 м;
 2979-2978 – в северо-западном направлении протяженностью 243,93 м;
 2978-2977 – в западном направлении протяженностью 7,35 м;
 2977-3496 – в юго-западном направлении через точку 3004 протяженностью 61,61 м;

3496-3493 – в северо-западном направлении через точки 3495, 3494 протяженностью 85,21 м;
 3493-3491 – в северо-восточном направлении через точку 3492 протяженностью 34,35 м;
 3491-3490 – в северо-западном направлении протяженностью 21,82 м;
 3490-3489 – в северо-восточном направлении протяженностью 20,48 м;
 3489-3488 – в северном направлении протяженностью 43,54 м;
 3488-3039 – в северо-восточном направлении к исходной точке протяженностью 18,34 м.

Единая зона охраняемого природного ландшафта ЕЗОЛ-3.2

3880-2984 – из исходной точки 3880 с координатами 508431,86; 1312231,04 – в юго-восточном направлении через точки 3881, 3882, 3883 протяженностью 131,27 м;
 2984-2982 – в юго-западном направлении через точку 2983 протяженностью 123,85 м;
 2982-2979 – в северо-западном направлении через точки 2981, 2980 протяженностью 142,23 м;
 2979-3880 – в северо-восточном направлении через точки 3879, 3878, 3877, 3876, 3875 к исходной точке протяженностью 132,11 м.

Единая зона охраняемого природного ландшафта ЕЗОЛ-3.3

3241-3499 – из исходной точки 3241 с координатами 508573,24; 1312197,06 – в юго-восточном направлении через точки 3240, 3239, 3238, 3237, 3236, 3235, 3234, 3501, 3500 протяженностью 393,71 м;
 3499-3498 – в юго-западном направлении протяженностью 99,71 м;
 3498-2985 – в северо-западном направлении через точку 3497 протяженностью 135,32 м;
 2985-2984 – в западном направлении протяженностью 19,41 м;
 2984-3033 – в северо-западном направлении через точки 3883, 3882, 3881, 3880, 3873 протяженностью 177,78 м;
 3033-3031 – в северо-восточном направлении через точку 3032 протяженностью 45,19 м;
 3031-3030 – в северо-западном направлении протяженностью 52,00 м;
 3030-3241 – в северо-восточном направлении через точки 3029, 3884 к исходной точке протяженностью 60,98 м.

Единая зона охраняемого природного ландшафта ЕЗОЛ-3.4

3248-3247 – из исходной точки 3248 с координатами 508962,28; 1311993,78 – в восточном направлении протяженностью 174,89 м;
 3247-3246 – в южном направлении протяженностью 181,93 м;
 3246-3245 – в юго-западном направлении протяженностью 116,23 м;

3245-3243 – в восточном направлении через точку 3244 протяженностью 42,86 м;
 3243-3241 – в юго-восточном направлении через точку 3242 протяженностью 87,15 м;
 3241-3029 – в юго-западном направлении через точку 3884 протяженностью 27,39 м;
 3029-3027 – в северо-западном направлении через точку 3028 протяженностью 137,21 м;
 3027-3487 – в северо-восточном направлении протяженностью 12,10 м;
 3487-3485 – в северо-западном направлении через точку 3486 протяженностью 11,65 м;
 3485-3483 – в северо-восточном направлении через точку 3484 протяженностью 13,87 м;
 3483-3253 – в северо-западном направлении через точки 3482, 3481, 3480 протяженностью 219,99 м;
 3253-3250 – в северо-восточном направлении через точки 3252, 3251 протяженностью 202,75 м;
 3250-3249 – в восточном направлении протяженностью 6,00 м;
 3249-3248 – в северо-восточном направлении к исходной точке протяженностью 31,20 м.

Единая зона охраняемого природного ландшафта ЕЗОЛ–3.5

3403-3408 – из исходной точки 3403 с координатами 508842,07; 1312229,90 – в восточном направлении через точки 3404, 3405, 3406, 3407 протяженностью 223,49 м;
 3408-3409 – в южном направлении протяженностью 72,52 м;
 3409-3410 – в восточном направлении протяженностью 14,06 м;
 3410-3411 – в южном направлении протяженностью 76,85 м;
 3411-3412 – в западном направлении протяженностью 14,10 м;
 3412-3413 – в южном направлении протяженностью 38,03 м;
 3413-3414 – в западном направлении протяженностью 161,22 м;
 3414-3415 – в северо-восточном направлении протяженностью 2,76 м;
 3415-3416 – в западном направлении протяженностью 30,11 м;
 3416-3417 – в юго-западном направлении протяженностью 5,93 м;
 3417-3418 – в западном направлении протяженностью 19,60 м;
 3418-3420 – в северном направлении через точку 3419 протяженностью 71,42 м;
 3420-3421 – в западном направлении протяженностью 2,74 м;
 3421-3423 – в северном направлении через точку 3422 протяженностью 121,19 м;
 3423-3403 – в северо-восточном направлении к исходной точке протяженностью 12,83 м.

**Перечень координат характерных (поворотных) точек границ зон охраны
объектов культурного наследия (памятников истории и культуры)
народов Российской Федерации, расположенных на территории
города Боровска Калужской области**

Сведения об объекте		
№ п/п	Характеристика объекта	Описание характеристик
1	Местоположение объекта	Калужская область, город Боровск
2	Площадь объекта \pm величина погрешности определения площади ($P \pm \Delta P$), м2	EO3-1.1 (465805 \pm 239) EO3-1.2 (4930 \pm 25) EO3-1.3 (33996 \pm 65) EO3-1.4 (26776 \pm 57) EO3-1.5 (59937 \pm 86) EO3-1.6 (70210 \pm 93) EO3-1.7 (95933 \pm 108) EO3-1.8 (16361 \pm 45) EO3-1.9 (16867 \pm 45) EO3-1.10 (13455 \pm 41) EO3-1.11 (7883 \pm 31) EO3-2.1 (6868 \pm 29) ЕЗР3-1.1 (90547 \pm 105) ЕЗР3-1.2 (140590 \pm 131) ЕЗР3-1.3 (92103 \pm 106) ЕЗР3-1.4 (164839 \pm 142) ЕЗР3-1.5 (342287 \pm 205) ЕЗР3-1.6 (159970 \pm 140) ЕЗР3-1.7 (14536 \pm 42) ЕЗР3-1.8 (56830 \pm 83) ЕЗР3-1.9 (12866 \pm 40) ЕЗР3-2.1 (75859 \pm 96) ЕЗР3-2.2 (336125 \pm 203) ЕЗР3-2.3 (31459 \pm 62) ЕЗР3-2.4 (22086 \pm 52) ЕЗР3-2.5 (36513 \pm 67) ЕЗР3-2.6 (130611 \pm 126) ЕЗР3-2.7 (166865 \pm 143) ЕЗР3-2.8 (5638 \pm 26) ЕЗР3-2.9 (242853 \pm 172) ЕЗР3-3.1 (387264 \pm 218) ЕЗР3-3.2 (92890 \pm 107) ЕЗР3-3.3 (58802 \pm 85) ЕЗР3-3.4 (128724 \pm 126) ЕЗР3-3.5 (159945 \pm 140) ЕЗР3-3.6 (73130 \pm 95) ЕЗР3-4.1 (282584 \pm 186) ЕЗР3-4.2 (23947 \pm 54) ЕЗР3-4.3 (14435 \pm 42) ЕЗР3-4.4 (67189 \pm 91) ЕЗР3-4.5 (66464 \pm 90) ЕЗР3-4.6 (100928 \pm 111) ЕЗР3-4.7 (11697 \pm 38) ЕЗР3-4.8 (7390 \pm 30) ЕЗР3-4.9 (24347 \pm 55) ЕЗР3-4.10 (34672 \pm 65) ЕЗР3-4.11 (14685 \pm 42) ЕЗР3-4.12 (66088 \pm 90) ЕЗР3-5.1 (34520 \pm 65) ЕЗР3-5.2 (15557 \pm 44)

		ЕЗР3-5.3 (28234±59) ЕЗР3-5.4 (13661±41) ЕЗР3-5.5 (146268±134) ЕЗР3-5.6 (10925±37) ЕЗР3-5.7 (4850±24) ЕЗР3-5.8 (8532±32) ЕЗР3-5.9 (8532±32) ЕЗР3-5.10 (40452±70) ЕЗР3-6.1 (80879±100) ЕЗР3-6.2 (32694±63) ЕЗР3-6.3 (337452±203) ЕЗР3-6.4 (92703±107) ЕЗР3-7.1 (3874±22) ЕЗР3-7.2 (24261±55) ЕЗР3-8.1 (18051±47) ЕЗР3-9.1 (47853±77) ЕЗР3-10.1 (38264±68) ЕЗР3-11.1 (58618±85) ЕЗР3-12.1 (43466±73) ЕЗОЛ-1.1 (3057108±612) ЕЗОЛ-1.2 (2304536±531) ЕЗОЛ-1.3 (216577±163) ЕЗОЛ-1.4 (4423959±736) ЕЗОЛ-1.5 (161582±141) ЕЗОЛ-1.6 (159831±140) ЕЗОЛ-1.7 (303721±193) ЕЗОЛ-1.8 (12029±38) ЕЗОЛ-1.9 (111245±117) ЕЗОЛ-2.1 (27325±58) ЕЗОЛ-2.2 (8513±32) ЕЗОЛ-2.3 (3639±21) ЕЗОЛ-3.1 (37400±68) ЕЗОЛ-3.2 (17965±47) ЕЗОЛ-3.3 (39369±69) ЕЗОЛ-3.4 (71984±94) ЕЗОЛ-3.5 (43909±73)
3	Иные характеристики объекта	-

Сведения о местоположении границ объекта				
1. Система координат				
2. Сведения о характерных точках границ объекта				
Обозначение характерных точек границ	Координаты, м		Метод определения координат характерной точки	Средняя квадратическая погрешность положения характерной точки (Mt), м
	X	Y		
ЕОЗ-1.1				
Внешний контур				
1	509184,76	1317166,00	Геодезический метод	0,10
2	509179,57	1317153,03	Геодезический метод	0,10
3	509164,37	1317140,44	Геодезический метод	0,10
4	509148,88	1317131,76	Геодезический метод	0,10
5	509135,00	1317125,21	Геодезический метод	0,10
6	509132,65	1317126,37	Геодезический метод	0,10

7	509123,57	1317116,52	Геодезический метод	0,10
8	509121,42	1317112,90	Геодезический метод	0,10
9	509112,86	1317106,25	Геодезический метод	0,10
10	509102,12	1317100,41	Геодезический метод	0,10
11	509096,75	1317093,27	Геодезический метод	0,10
12	509092,35	1317089,58	Геодезический метод	0,10
13	509047,00	1317038,75	Геодезический метод	0,10
14	509035,38	1317030,52	Геодезический метод	0,10
15	509029,36	1317028,76	Геодезический метод	0,10
16	509006,32	1317023,14	Геодезический метод	0,10
17	508981,65	1317035,36	Геодезический метод	0,10
18	508969,83	1317047,17	Геодезический метод	0,10
19	508948,84	1317072,73	Геодезический метод	0,10
20	508943,76	1317069,69	Геодезический метод	0,10
21	508935,74	1317064,73	Геодезический метод	0,10
22	508931,03	1317061,68	Геодезический метод	0,10
23	508919,39	1317055,78	Геодезический метод	0,10
24	508809,42	1317032,92	Геодезический метод	0,10
25	508793,70	1317025,83	Геодезический метод	0,10
26	508775,52	1317012,66	Геодезический метод	0,10
27	508771,70	1317008,10	Геодезический метод	0,10
28	508762,00	1316995,00	Геодезический метод	0,10
29	508752,30	1316996,20	Геодезический метод	0,10
30	508730,40	1317037,70	Геодезический метод	0,10
31	508729,80	1317045,00	Геодезический метод	0,10
32	508780,12	1317136,27	Геодезический метод	0,10
33	508802,07	1317125,90	Геодезический метод	0,10
34	508812,40	1317138,30	Геодезический метод	0,10
35	508816,91	1317144,09	Геодезический метод	0,10
36	508830,30	1317161,30	Геодезический метод	0,10
37	508852,00	1317194,90	Геодезический метод	0,10
38	508842,20	1317199,90	Геодезический метод	0,10
39	508854,47	1317223,92	Геодезический метод	0,10
40	508871,20	1317223,51	Геодезический метод	0,10
41	508890,85	1317225,84	Геодезический метод	0,10
42	508922,32	1317229,57	Геодезический метод	0,10
43	508948,66	1317232,69	Геодезический метод	0,10
44	508975,61	1317241,30	Геодезический метод	0,10
45	508994,84	1317252,95	Геодезический метод	0,10
46	509009,58	1317241,86	Геодезический метод	0,10
47	509025,68	1317262,97	Геодезический метод	0,10
48	509010,53	1317279,10	Геодезический метод	0,10
49	509005,96	1317283,81	Геодезический метод	0,10
50	509022,93	1317299,79	Геодезический метод	0,10

51	509047,00	1317304,65	Геодезический метод	0,10
52	509052,65	1317314,93	Геодезический метод	0,10
53	509063,57	1317325,62	Геодезический метод	0,10
54	509067,93	1317336,65	Геодезический метод	0,10
55	509070,56	1317341,14	Геодезический метод	0,10
56	509051,37	1317370,35	Геодезический метод	0,10
57	509043,12	1317380,30	Геодезический метод	0,10
58	509030,42	1317369,77	Геодезический метод	0,10
59	509025,44	1317375,78	Геодезический метод	0,10
60	509014,92	1317392,35	Геодезический метод	0,10
61	509012,57	1317395,90	Геодезический метод	0,10
62	508999,80	1317387,10	Геодезический метод	0,10
63	508982,72	1317375,30	Геодезический метод	0,10
64	508961,38	1317401,86	Геодезический метод	0,10
65	508957,97	1317408,03	Геодезический метод	0,10
66	508979,75	1317418,60	Геодезический метод	0,10
67	508998,81	1317438,66	Геодезический метод	0,10
68	509013,21	1317453,82	Геодезический метод	0,10
69	509034,94	1317474,52	Геодезический метод	0,10
70	509030,86	1317478,83	Геодезический метод	0,10
71	509028,79	1317476,38	Геодезический метод	0,10
72	509026,69	1317478,23	Геодезический метод	0,10
73	509023,00	1317481,47	Геодезический метод	0,10
74	509023,93	1317482,51	Геодезический метод	0,10
75	509019,85	1317486,63	Геодезический метод	0,10
76	509010,70	1317497,10	Геодезический метод	0,10
77	509005,03	1317503,67	Геодезический метод	0,10
78	508997,73	1317512,88	Геодезический метод	0,10
79	508998,34	1317513,50	Геодезический метод	0,10
80	508993,97	1317518,23	Геодезический метод	0,10
81	509006,99	1317531,15	Геодезический метод	0,10
82	509006,31	1317531,88	Геодезический метод	0,10
83	509016,65	1317541,68	Геодезический метод	0,10
84	509009,79	1317552,79	Геодезический метод	0,10
85	509008,34	1317558,08	Геодезический метод	0,10
86	509003,11	1317577,38	Геодезический метод	0,10
87	508997,16	1317599,33	Геодезический метод	0,10
88	508995,28	1317606,17	Геодезический метод	0,10
89	508993,21	1317611,80	Геодезический метод	0,10
90	508978,43	1317607,22	Геодезический метод	0,10
91	508966,09	1317603,45	Геодезический метод	0,10
92	508968,51	1317597,72	Геодезический метод	0,10
93	508920,78	1317579,56	Геодезический метод	0,10
94	508888,05	1317564,55	Геодезический метод	0,10

95	508778,83	1317518,78	Геодезический метод	0,10
96	508784,94	1317496,86	Геодезический метод	0,10
97	508792,59	1317477,06	Геодезический метод	0,10
98	508803,30	1317446,46	Геодезический метод	0,10
99	508804,83	1317425,40	Геодезический метод	0,10
100	508800,96	1317416,94	Геодезический метод	0,10
101	508803,21	1317399,57	Геодезический метод	0,10
102	508811,76	1317385,17	Геодезический метод	0,10
103	508814,19	1317366,54	Геодезический метод	0,10
104	508807,26	1317343,41	Геодезический метод	0,10
105	508809,96	1317337,83	Геодезический метод	0,10
106	508805,55	1317326,40	Геодезический метод	0,10
107	508798,53	1317311,28	Геодезический метод	0,10
108	508794,30	1317290,76	Геодезический метод	0,10
109	508792,41	1317259,62	Геодезический метод	0,10
110	508793,61	1317225,75	Геодезический метод	0,10
111	508782,87	1317202,33	Геодезический метод	0,10
112	508765,96	1317181,51	Геодезический метод	0,10
113	508732,44	1317166,86	Геодезический метод	0,10
114	508686,24	1317153,85	Геодезический метод	0,10
115	508660,21	1317138,56	Геодезический метод	0,10
116	508657,61	1317130,10	Геодезический метод	0,10
117	508636,14	1317129,45	Геодезический метод	0,10
118	508603,60	1317120,34	Геодезический метод	0,10
119	508566,18	1317098,21	Геодезический метод	0,10
120	508554,80	1317073,16	Геодезический метод	0,10
121	508529,74	1317045,50	Геодезический метод	0,10
122	508454,76	1316999,71	Геодезический метод	0,10
123	508438,14	1316972,68	Геодезический метод	0,10
124	508374,52	1316934,77	Геодезический метод	0,10
125	508305,95	1316914,43	Геодезический метод	0,10
126	508286,20	1316903,25	Геодезический метод	0,10
127	508262,38	1316884,94	Геодезический метод	0,10
128	508241,48	1316861,66	Геодезический метод	0,10
129	508139,83	1316892,76	Геодезический метод	0,10
130	508137,01	1316879,06	Геодезический метод	0,10
131	508136,27	1316868,19	Геодезический метод	0,10
132	508145,65	1316841,66	Геодезический метод	0,10
133	508162,28	1316817,57	Геодезический метод	0,10
134	508173,91	1316725,73	Геодезический метод	0,10
135	508183,84	1316708,11	Геодезический метод	0,10
136	508204,66	1316681,27	Геодезический метод	0,10
137	508252,93	1316625,29	Геодезический метод	0,10
138	508283,04	1316597,33	Геодезический метод	0,10

139	508304,76	1316591,78	Геодезический метод	0,10
140	508315,93	1316591,47	Геодезический метод	0,10
141	508345,21	1316590,23	Геодезический метод	0,10
142	508345,60	1316599,65	Геодезический метод	0,10
143	508349,93	1316604,32	Геодезический метод	0,10
144	508358,09	1316613,32	Геодезический метод	0,10
145	508370,72	1316612,64	Геодезический метод	0,10
146	508370,22	1316615,85	Геодезический метод	0,10
147	508369,51	1316623,85	Геодезический метод	0,10
148	508403,10	1316626,98	Геодезический метод	0,10
149	508403,09	1316644,11	Геодезический метод	0,10
150	508401,37	1316649,42	Геодезический метод	0,10
151	508411,67	1316651,94	Геодезический метод	0,10
152	508409,78	1316663,40	Геодезический метод	0,10
153	508415,17	1316677,27	Геодезический метод	0,10
154	508438,75	1316682,94	Геодезический метод	0,10
155	508435,19	1316697,60	Геодезический метод	0,10
156	508427,26	1316695,65	Геодезический метод	0,10
157	508424,55	1316707,74	Геодезический метод	0,10
158	508441,69	1316711,59	Геодезический метод	0,10
159	508440,61	1316716,84	Геодезический метод	0,10
160	508444,22	1316735,19	Геодезический метод	0,10
161	508473,49	1316749,51	Геодезический метод	0,10
162	508493,45	1316754,22	Геодезический метод	0,10
163	508529,38	1316774,18	Геодезический метод	0,10
164	508538,27	1316772,23	Геодезический метод	0,10
165	508544,50	1316771,74	Геодезический метод	0,10
166	508564,19	1316771,96	Геодезический метод	0,10
167	508564,19	1316765,28	Геодезический метод	0,10
168	508587,80	1316765,98	Геодезический метод	0,10
169	508586,53	1316787,36	Геодезический метод	0,10
170	508621,48	1316790,24	Геодезический метод	0,10
171	508630,16	1316785,30	Геодезический метод	0,10
172	508638,36	1316780,63	Геодезический метод	0,10
173	508647,12	1316777,65	Геодезический метод	0,10
174	508648,29	1316776,60	Геодезический метод	0,10
175	508664,22	1316773,94	Геодезический метод	0,10
176	508672,85	1316772,39	Геодезический метод	0,10
177	508677,99	1316768,70	Геодезический метод	0,10
178	508679,56	1316749,84	Геодезический метод	0,10
179	508670,07	1316748,97	Геодезический метод	0,10
180	508670,73	1316736,18	Геодезический метод	0,10
181	508673,22	1316693,58	Геодезический метод	0,10
182	508673,02	1316677,03	Геодезический метод	0,10

183	508683,06	1316677,03	Геодезический метод	0,10
184	508682,88	1316646,07	Геодезический метод	0,10
185	508682,85	1316641,34	Геодезический метод	0,10
186	508682,83	1316638,90	Геодезический метод	0,10
187	508696,60	1316638,60	Геодезический метод	0,10
188	508697,14	1316665,44	Геодезический метод	0,10
189	508703,50	1316665,54	Геодезический метод	0,10
190	508703,50	1316666,42	Геодезический метод	0,10
191	508703,38	1316689,60	Геодезический метод	0,10
192	508711,24	1316684,26	Геодезический метод	0,10
193	508711,14	1316678,12	Геодезический метод	0,10
194	508711,05	1316672,49	Геодезический метод	0,10
195	508710,85	1316660,43	Геодезический метод	0,10
196	508710,79	1316656,97	Геодезический метод	0,10
197	508710,71	1316651,77	Геодезический метод	0,10
198	508710,66	1316649,12	Геодезический метод	0,10
199	508724,73	1316648,81	Геодезический метод	0,10
200	508739,35	1316648,48	Геодезический метод	0,10
201	508756,17	1316654,43	Геодезический метод	0,10
202	508766,95	1316654,39	Геодезический метод	0,10
203	508785,11	1316645,57	Геодезический метод	0,10
204	508798,18	1316645,06	Геодезический метод	0,10
205	508817,12	1316640,59	Геодезический метод	0,10
206	508828,22	1316640,04	Геодезический метод	0,10
207	508837,35	1316639,89	Геодезический метод	0,10
208	508838,17	1316670,46	Геодезический метод	0,10
209	508851,78	1316668,87	Геодезический метод	0,10
210	508851,39	1316663,96	Геодезический метод	0,10
211	508871,54	1316658,79	Геодезический метод	0,10
212	508871,62	1316628,74	Геодезический метод	0,10
213	508876,55	1316619,59	Геодезический метод	0,10
214	508877,31	1316617,89	Геодезический метод	0,10
215	508894,38	1316617,26	Геодезический метод	0,10
216	508902,15	1316648,87	Геодезический метод	0,10
217	508907,75	1316650,23	Геодезический метод	0,10
218	508921,15	1316653,50	Геодезический метод	0,10
219	508933,53	1316657,87	Геодезический метод	0,10
220	509102,82	1316709,78	Геодезический метод	0,10
221	509110,20	1316709,11	Геодезический метод	0,10
222	509122,09	1316666,40	Геодезический метод	0,10
223	509132,39	1316629,00	Геодезический метод	0,10
224	509135,75	1316619,03	Геодезический метод	0,10
225	509136,84	1316608,31	Геодезический метод	0,10
226	509136,92	1316607,83	Геодезический метод	0,10

227	509137,74	1316597,31	Геодезический метод	0,10
228	509138,47	1316587,75	Геодезический метод	0,10
229	509139,94	1316569,00	Геодезический метод	0,10
230	509140,24	1316565,07	Геодезический метод	0,10
231	509140,81	1316557,80	Геодезический метод	0,10
232	509173,41	1316584,34	Геодезический метод	0,10
233	509184,62	1316604,07	Геодезический метод	0,10
234	509197,88	1316620,21	Геодезический метод	0,10
235	509211,07	1316633,50	Геодезический метод	0,10
236	509237,18	1316660,62	Геодезический метод	0,10
237	509246,12	1316666,64	Геодезический метод	0,10
238	509304,54	1316707,12	Геодезический метод	0,10
239	509304,72	1316707,25	Геодезический метод	0,10
240	509365,16	1316752,63	Геодезический метод	0,10
241	509380,17	1316776,25	Геодезический метод	0,10
242	509390,09	1316803,72	Геодезический метод	0,10
243	509395,26	1316826,31	Геодезический метод	0,10
244	509410,91	1316905,61	Геодезический метод	0,10
245	509421,35	1316964,27	Геодезический метод	0,10
246	509430,55	1317017,02	Геодезический метод	0,10
247	509435,21	1317051,57	Геодезический метод	0,10
248	509441,76	1317115,02	Геодезический метод	0,10
249	509442,94	1317131,07	Геодезический метод	0,10
250	509437,72	1317131,98	Геодезический метод	0,10
251	509424,42	1317134,29	Геодезический метод	0,10
252	509413,27	1317133,59	Геодезический метод	0,10
253	509400,44	1317122,59	Геодезический метод	0,10
254	509388,64	1317122,53	Геодезический метод	0,10
255	509346,29	1317151,10	Геодезический метод	0,10
256	509330,96	1317152,44	Геодезический метод	0,10
257	509326,66	1317151,93	Геодезический метод	0,10
258	509265,62	1317158,93	Геодезический метод	0,10
259	509247,78	1317158,18	Геодезический метод	0,10
260	509243,09	1317163,10	Геодезический метод	0,10
261	509235,85	1317199,64	Геодезический метод	0,10
262	509234,41	1317206,94	Геодезический метод	0,10
263	509222,62	1317205,00	Геодезический метод	0,10
264	509216,59	1317204,29	Геодезический метод	0,10
265	509203,99	1317202,84	Геодезический метод	0,10
266	509201,56	1317198,59	Геодезический метод	0,10
267	509200,65	1317197,50	Геодезический метод	0,10
268	509194,09	1317189,44	Геодезический метод	0,10
269	509188,71	1317175,86	Геодезический метод	0,10
1	509184,76	1317166,00	Геодезический метод	0,10

Внутренний контур 1				
270	508791,43	1316731,89	Геодезический метод	0,10
271	508790,81	1316728,09	Геодезический метод	0,10
272	508783,18	1316720,61	Геодезический метод	0,10
273	508776,30	1316717,21	Геодезический метод	0,10
274	508767,51	1316714,05	Геодезический метод	0,10
275	508726,28	1316717,93	Геодезический метод	0,10
276	508725,85	1316744,51	Геодезический метод	0,10
277	508712,59	1316779,30	Геодезический метод	0,10
278	508696,17	1316802,76	Геодезический метод	0,10
279	508662,76	1316808,42	Геодезический метод	0,10
280	508620,28	1316812,80	Геодезический метод	0,10
281	508608,29	1316808,42	Геодезический метод	0,10
282	508588,97	1316808,93	Геодезический метод	0,10
283	508578,80	1316800,22	Геодезический метод	0,10
284	508571,89	1316788,94	Геодезический метод	0,10
285	508551,67	1316788,56	Геодезический метод	0,10
286	508550,73	1316783,91	Геодезический метод	0,10
287	508536,66	1316785,57	Геодезический метод	0,10
288	508519,76	1316792,98	Геодезический метод	0,10
289	508524,56	1316807,28	Геодезический метод	0,10
290	508499,92	1316815,32	Геодезический метод	0,10
291	508463,31	1316829,56	Геодезический метод	0,10
292	508436,75	1316836,71	Геодезический метод	0,10
293	508435,57	1316834,48	Геодезический метод	0,10
294	508424,91	1316837,64	Геодезический метод	0,10
295	508431,55	1316851,50	Геодезический метод	0,10
296	508459,30	1316891,76	Геодезический метод	0,10
297	508467,53	1316907,06	Геодезический метод	0,10
298	508486,01	1316933,91	Геодезический метод	0,10
299	508490,79	1316940,50	Геодезический метод	0,10
300	508495,78	1316946,76	Геодезический метод	0,10
301	508500,73	1316950,80	Геодезический метод	0,10
302	508505,30	1316954,03	Геодезический метод	0,10
303	508505,44	1316965,69	Геодезический метод	0,10
304	508502,90	1316965,90	Геодезический метод	0,10
305	508503,27	1316976,35	Геодезический метод	0,10
306	508495,63	1316976,56	Геодезический метод	0,10
307	508495,72	1316986,43	Геодезический метод	0,10
308	508500,90	1316986,32	Геодезический метод	0,10
309	508501,82	1316993,10	Геодезический метод	0,10
310	508526,70	1317005,77	Геодезический метод	0,10
311	508556,87	1317005,42	Геодезический метод	0,10
312	508556,23	1316989,12	Геодезический метод	0,10

313	508577,46	1316987,71	Геодезический метод	0,10
314	508596,38	1316999,01	Геодезический метод	0,10
315	508612,76	1317006,64	Геодезический метод	0,10
316	508678,00	1317022,61	Геодезический метод	0,10
317	508692,48	1317025,63	Геодезический метод	0,10
318	508714,72	1317005,49	Геодезический метод	0,10
319	508737,23	1316941,21	Геодезический метод	0,10
320	508730,26	1316919,74	Геодезический метод	0,10
321	508724,34	1316906,47	Геодезический метод	0,10
322	508717,25	1316894,30	Геодезический метод	0,10
323	508714,36	1316890,22	Геодезический метод	0,10
324	508728,72	1316851,52	Геодезический метод	0,10
325	508740,58	1316826,21	Геодезический метод	0,10
326	508743,51	1316828,13	Геодезический метод	0,10
327	508746,76	1316830,73	Геодезический метод	0,10
328	508754,62	1316803,22	Геодезический метод	0,10
329	508759,35	1316786,41	Геодезический метод	0,10
330	508767,26	1316767,24	Геодезический метод	0,10
331	508779,48	1316757,80	Геодезический метод	0,10
270	508791,43	1316731,89	Геодезический метод	0,10
Внутренний контур 2				
332	508737,90	1316873,30	Геодезический метод	0,10
333	508747,50	1316870,50	Геодезический метод	0,10
334	508748,70	1316875,17	Геодезический метод	0,10
335	508760,00	1316871,20	Геодезический метод	0,10
336	508820,70	1316861,90	Геодезический метод	0,10
337	508820,20	1316856,90	Геодезический метод	0,10
338	508831,09	1316856,20	Геодезический метод	0,10
339	508831,30	1316861,30	Геодезический метод	0,10
340	508863,30	1316860,10	Геодезический метод	0,10
341	508873,30	1316861,00	Геодезический метод	0,10
342	508884,20	1316866,20	Геодезический метод	0,10
343	508888,80	1316871,40	Геодезический метод	0,10
344	508892,10	1316883,10	Геодезический метод	0,10
345	508935,10	1316990,00	Геодезический метод	0,10
346	508941,90	1316987,90	Геодезический метод	0,10
347	508945,90	1317001,30	Геодезический метод	0,10
348	508933,30	1317005,60	Геодезический метод	0,10
349	508931,10	1316998,40	Геодезический метод	0,10
350	508887,50	1317008,80	Геодезический метод	0,10
351	508887,30	1317016,20	Геодезический метод	0,10
352	508876,50	1317015,80	Геодезический метод	0,10
353	508876,50	1317010,20	Геодезический метод	0,10
354	508813,20	1317007,20	Геодезический метод	0,10

355	508812,00	1317009,20	Геодезический метод	0,10
356	508808,80	1317009,60	Геодезический метод	0,10
357	508807,30	1317008,10	Геодезический метод	0,10
358	508806,50	1317005,30	Геодезический метод	0,10
359	508793,59	1316994,70	Геодезический метод	0,10
360	508774,80	1316960,50	Геодезический метод	0,10
361	508767,80	1316962,42	Геодезический метод	0,10
362	508763,42	1316952,17	Геодезический метод	0,10
363	508772,30	1316948,10	Геодезический метод	0,10
364	508758,30	1316912,50	Геодезический метод	0,10
365	508756,09	1316912,20	Геодезический метод	0,10
366	508753,80	1316910,39	Геодезический метод	0,10
367	508753,70	1316908,90	Геодезический метод	0,10
368	508755,90	1316905,90	Геодезический метод	0,10
369	508754,90	1316903,08	Геодезический метод	0,10
370	508752,60	1316902,70	Геодезический метод	0,10
371	508750,40	1316901,00	Геодезический метод	0,10
372	508750,30	1316899,50	Геодезический метод	0,10
373	508752,50	1316896,50	Геодезический метод	0,10
374	508747,90	1316880,90	Геодезический метод	0,10
375	508740,60	1316882,80	Геодезический метод	0,10
332	508737,90	1316873,30	Геодезический метод	0,10
Внутренний контур 3				
376	508996,44	1317483,36	Геодезический метод	0,10
377	508982,25	1317509,40	Геодезический метод	0,10
378	508959,06	1317514,00	Геодезический метод	0,10
379	508940,83	1317505,57	Геодезический метод	0,10
380	508910,73	1317486,66	Геодезический метод	0,10
381	508919,77	1317462,96	Геодезический метод	0,10
382	508945,73	1317454,24	Геодезический метод	0,10
383	508948,21	1317453,49	Геодезический метод	0,10
384	508960,77	1317450,16	Геодезический метод	0,10
385	508982,71	1317463,06	Геодезический метод	0,10
386	508987,63	1317467,29	Геодезический метод	0,10
376	508996,44	1317483,36	Геодезический метод	0,10
Внутренний контур 4				
387	508955,64	1317030,98	Геодезический метод	0,10
388	508951,04	1317041,52	Геодезический метод	0,10
389	508936,43	1317035,17	Геодезический метод	0,10
390	508940,95	1317024,67	Геодезический метод	0,10
387	508955,64	1317030,98	Геодезический метод	0,10
ЕОЗ-1.2				
391	508885,00	1316496,37	Геодезический метод	0,10
392	508792,76	1316511,01	Геодезический метод	0,10

393	508783,06	1316510,81	Геодезический метод	0,10
394	508776,96	1316475,39	Геодезический метод	0,10
395	508769,51	1316449,10	Геодезический метод	0,10
396	508765,25	1316419,07	Геодезический метод	0,10
397	508765,26	1316418,72	Геодезический метод	0,10
398	508765,28	1316418,89	Геодезический метод	0,10
399	508770,33	1316417,57	Геодезический метод	0,10
400	508789,21	1316471,50	Геодезический метод	0,10
401	508791,00	1316479,13	Геодезический метод	0,10
402	508816,09	1316493,78	Геодезический метод	0,10
403	508853,50	1316485,72	Геодезический метод	0,10
404	508864,84	1316483,20	Геодезический метод	0,10
405	508866,36	1316479,63	Геодезический метод	0,10
406	508850,38	1316459,08	Геодезический метод	0,10
407	508803,89	1316399,45	Геодезический метод	0,10
408	508795,76	1316403,05	Геодезический метод	0,10
409	508787,58	1316406,39	Геодезический метод	0,10
410	508772,53	1316411,24	Геодезический метод	0,10
411	508769,26	1316414,02	Геодезический метод	0,10
412	508765,41	1316414,85	Геодезический метод	0,10
413	508786,59	1316357,93	Геодезический метод	0,10
414	508792,82	1316362,88	Геодезический метод	0,10
415	508803,77	1316373,59	Геодезический метод	0,10
416	508812,61	1316383,77	Геодезический метод	0,10
417	508815,76	1316388,43	Геодезический метод	0,10
418	508822,04	1316398,77	Геодезический метод	0,10
419	508832,81	1316415,98	Геодезический метод	0,10
420	508845,50	1316435,44	Геодезический метод	0,10
421	508855,15	1316454,31	Геодезический метод	0,10
422	508862,57	1316466,40	Геодезический метод	0,10
423	508873,36	1316480,94	Геодезический метод	0,10
391	508885,00	1316496,37	Геодезический метод	0,10
ЕОЗ-1.3				
Внешний контур				
424	508614,49	1314927,11	Геодезический метод	0,10
425	508668,48	1315022,40	Геодезический метод	0,10
426	508703,58	1315073,70	Геодезический метод	0,10
427	508722,93	1315097,37	Геодезический метод	0,10
428	508723,75	1315101,18	Геодезический метод	0,10
429	508729,04	1315106,18	Геодезический метод	0,10
430	508734,78	1315109,07	Геодезический метод	0,10
431	508751,55	1315125,63	Геодезический метод	0,10
432	508764,78	1315142,01	Геодезический метод	0,10
433	508774,05	1315155,33	Геодезический метод	0,10

434	508782,15	1315170,90	Геодезический метод	0,10
435	508796,01	1315199,88	Геодезический метод	0,10
436	508803,84	1315218,94	Геодезический метод	0,10
437	508820,70	1315211,28	Геодезический метод	0,10
438	508833,84	1315224,15	Геодезический метод	0,10
439	508862,16	1315258,87	Геодезический метод	0,10
440	508897,32	1315305,65	Геодезический метод	0,10
441	508921,66	1315340,47	Геодезический метод	0,10
442	508897,69	1315356,43	Геодезический метод	0,10
443	508884,48	1315365,86	Геодезический метод	0,10
444	508873,86	1315372,90	Геодезический метод	0,10
445	508858,56	1315327,89	Геодезический метод	0,10
446	508846,07	1315334,27	Геодезический метод	0,10
447	508840,50	1315336,39	Геодезический метод	0,10
448	508840,56	1315336,58	Геодезический метод	0,10
449	508838,53	1315338,09	Геодезический метод	0,10
450	508766,92	1315255,32	Геодезический метод	0,10
451	508737,54	1315218,04	Геодезический метод	0,10
452	508732,10	1315207,22	Геодезический метод	0,10
453	508737,77	1315203,16	Геодезический метод	0,10
454	508731,77	1315189,73	Геодезический метод	0,10
455	508723,74	1315175,26	Геодезический метод	0,10
456	508717,50	1315168,10	Геодезический метод	0,10
457	508701,03	1315130,25	Геодезический метод	0,10
458	508691,61	1315141,21	Геодезический метод	0,10
459	508684,16	1315151,18	Геодезический метод	0,10
460	508655,07	1315118,42	Геодезический метод	0,10
461	508685,10	1315088,81	Геодезический метод	0,10
462	508691,73	1315084,44	Геодезический метод	0,10
463	508699,13	1315076,35	Геодезический метод	0,10
464	508684,36	1315052,51	Геодезический метод	0,10
465	508682,64	1315053,58	Геодезический метод	0,10
466	508676,12	1315058,58	Геодезический метод	0,10
467	508664,32	1315070,09	Геодезический метод	0,10
468	508626,88	1315099,40	Геодезический метод	0,10
469	508504,87	1314969,67	Геодезический метод	0,10
470	508525,01	1314963,12	Геодезический метод	0,10
471	508537,21	1314956,73	Геодезический метод	0,10
472	508550,21	1314949,17	Геодезический метод	0,10
473	508561,83	1314944,09	Геодезический метод	0,10
424	508614,49	1314927,11	Геодезический метод	0,10
Внутренний контур 1				
474	508743,08	1315119,95	Геодезический метод	0,10
475	508757,94	1315138,00	Геодезический метод	0,10

476	508767,18	1315151,79	Геодезический метод	0,10
477	508768,20	1315155,73	Геодезический метод	0,10
478	508764,83	1315161,87	Геодезический метод	0,10
479	508761,46	1315164,04	Геодезический метод	0,10
480	508757,59	1315164,89	Геодезический метод	0,10
481	508754,45	1315164,72	Геодезический метод	0,10
482	508751,10	1315162,66	Геодезический метод	0,10
483	508747,07	1315158,09	Геодезический метод	0,10
484	508744,99	1315158,79	Геодезический метод	0,10
485	508744,11	1315158,25	Геодезический метод	0,10
486	508733,20	1315143,99	Геодезический метод	0,10
487	508730,83	1315141,98	Геодезический метод	0,10
488	508729,20	1315138,35	Геодезический метод	0,10
489	508728,44	1315133,85	Геодезический метод	0,10
490	508723,40	1315124,84	Геодезический метод	0,10
491	508728,34	1315120,96	Геодезический метод	0,10
492	508729,84	1315122,10	Геодезический метод	0,10
493	508734,16	1315119,01	Геодезический метод	0,10
494	508735,32	1315120,63	Геодезический метод	0,10
474	508743,08	1315119,95	Геодезический метод	0,10
Внутренний контур 2				
495	508638,75	1314977,01	Геодезический метод	0,10
496	508647,29	1314991,04	Геодезический метод	0,10
497	508645,57	1314992,06	Геодезический метод	0,10
498	508649,57	1314998,46	Геодезический метод	0,10
499	508623,76	1315012,73	Геодезический метод	0,10
500	508611,60	1314992,59	Геодезический метод	0,10
495	508638,75	1314977,01	Геодезический метод	0,10
ЕОЗ-1.4				
Внешний контур				
501	508739,82	1314833,94	Геодезический метод	0,10
502	508721,55	1314843,37	Геодезический метод	0,10
503	508633,52	1314888,80	Геодезический метод	0,10
504	508625,29	1314874,74	Геодезический метод	0,10
505	508618,10	1314862,55	Геодезический метод	0,10
506	508615,06	1314857,39	Геодезический метод	0,10
507	508608,64	1314861,07	Геодезический метод	0,10
508	508603,41	1314864,02	Геодезический метод	0,10
509	508589,76	1314871,76	Геодезический метод	0,10
510	508504,69	1314721,92	Геодезический метод	0,10
511	508513,51	1314717,52	Геодезический метод	0,10
512	508559,10	1314694,74	Геодезический метод	0,10
513	508605,05	1314671,02	Геодезический метод	0,10
514	508608,65	1314669,23	Геодезический метод	0,10

515	508616,52	1314665,34	Геодезический метод	0,10
516	508625,31	1314676,52	Геодезический метод	0,10
517	508652,97	1314725,45	Геодезический метод	0,10
518	508655,81	1314723,98	Геодезический метод	0,10
519	508671,55	1314752,08	Геодезический метод	0,10
520	508688,79	1314744,72	Геодезический метод	0,10
501	508739,82	1314833,94	Геодезический метод	0,10
Внутренний контур 1				
521	508627,82	1314750,69	Геодезический метод	0,10
522	508628,85	1314752,86	Геодезический метод	0,10
523	508631,57	1314758,62	Геодезический метод	0,10
524	508627,13	1314761,11	Геодезический метод	0,10
525	508628,54	1314764,10	Геодезический метод	0,10
526	508630,05	1314763,26	Геодезический метод	0,10
527	508631,97	1314767,34	Геодезический метод	0,10
528	508633,58	1314766,44	Геодезический метод	0,10
529	508637,37	1314773,99	Геодезический метод	0,10
530	508635,80	1314774,78	Геодезический метод	0,10
531	508637,70	1314778,75	Геодезический метод	0,10
532	508636,83	1314779,23	Геодезический метод	0,10
533	508638,47	1314782,48	Геодезический метод	0,10
534	508638,16	1314782,71	Геодезический метод	0,10
535	508638,29	1314782,95	Геодезический метод	0,10
536	508638,56	1314783,74	Геодезический метод	0,10
537	508638,85	1314784,93	Геодезический метод	0,10
538	508638,52	1314786,23	Геодезический метод	0,10
539	508637,58	1314787,39	Геодезический метод	0,10
540	508636,70	1314787,81	Геодезический метод	0,10
541	508636,47	1314788,50	Геодезический метод	0,10
542	508635,31	1314789,80	Геодезический метод	0,10
543	508634,01	1314790,72	Геодезический метод	0,10
544	508633,24	1314790,91	Геодезический метод	0,10
545	508631,95	1314791,19	Геодезический метод	0,10
546	508630,68	1314791,14	Геодезический метод	0,10
547	508630,04	1314790,96	Геодезический метод	0,10
548	508629,52	1314791,19	Геодезический метод	0,10
549	508628,73	1314791,32	Геодезический метод	0,10
550	508627,67	1314791,44	Геодезический метод	0,10
551	508626,66	1314791,09	Геодезический метод	0,10
552	508625,65	1314790,13	Геодезический метод	0,10
553	508625,14	1314789,32	Геодезический метод	0,10
554	508624,91	1314789,42	Геодезический метод	0,10
555	508623,17	1314786,04	Геодезический метод	0,10
556	508622,27	1314786,43	Геодезический метод	0,10

557	508620,29	1314782,60	Геодезический метод	0,10
558	508618,78	1314783,27	Геодезический метод	0,10
559	508614,87	1314775,61	Геодезический метод	0,10
560	508616,39	1314774,93	Геодезический метод	0,10
561	508614,45	1314771,11	Геодезический метод	0,10
562	508615,99	1314770,25	Геодезический метод	0,10
563	508614,58	1314767,25	Геодезический метод	0,10
564	508611,52	1314768,97	Геодезический метод	0,10
565	508607,46	1314760,78	Геодезический метод	0,10
566	508625,40	1314751,89	Геодезический метод	0,10
521	508627,82	1314750,69	Геодезический метод	0,10
Внутренний контур 2				
567	508656,11	1314753,27	Геодезический метод	0,10
568	508648,34	1314756,46	Геодезический метод	0,10
569	508641,80	1314740,34	Геодезический метод	0,10
570	508649,55	1314737,19	Геодезический метод	0,10
567	508656,11	1314753,27	Геодезический метод	0,10
ЕОЗ-1.5				
Внешний контур				
571	508512,91	1314429,85	Геодезический метод	0,10
572	508493,56	1314455,03	Геодезический метод	0,10
573	508482,75	1314469,10	Геодезический метод	0,10
574	508478,95	1314472,45	Геодезический метод	0,10
575	508474,46	1314476,40	Геодезический метод	0,10
576	508454,75	1314496,21	Геодезический метод	0,10
577	508469,52	1314510,41	Геодезический метод	0,10
578	508454,16	1314520,62	Геодезический метод	0,10
579	508467,74	1314540,82	Геодезический метод	0,10
580	508478,13	1314556,13	Геодезический метод	0,10
581	508480,53	1314559,73	Геодезический метод	0,10
582	508482,72	1314564,60	Геодезический метод	0,10
583	508483,94	1314566,67	Геодезический метод	0,10
584	508490,22	1314583,07	Геодезический метод	0,10
585	508468,42	1314595,21	Геодезический метод	0,10
586	508466,83	1314596,86	Геодезический метод	0,10
587	508456,34	1314601,73	Геодезический метод	0,10
588	508451,27	1314604,26	Геодезический метод	0,10
589	508455,36	1314611,63	Геодезический метод	0,10
590	508453,70	1314612,52	Геодезический метод	0,10
591	508459,70	1314623,62	Геодезический метод	0,10
592	508461,46	1314622,62	Геодезический метод	0,10
593	508468,58	1314635,44	Геодезический метод	0,10
594	508469,47	1314636,20	Геодезический метод	0,10
595	508455,07	1314648,72	Геодезический метод	0,10

596	508407,35	1314555,82	Геодезический метод	0,10
597	508378,00	1314505,13	Геодезический метод	0,10
598	508340,34	1314456,96	Геодезический метод	0,10
599	508326,23	1314470,55	Геодезический метод	0,10
600	508317,45	1314482,86	Геодезический метод	0,10
601	508312,67	1314490,21	Геодезический метод	0,10
602	508294,94	1314473,67	Геодезический метод	0,10
603	508269,66	1314457,96	Геодезический метод	0,10
604	508255,30	1314465,44	Геодезический метод	0,10
605	508235,67	1314478,21	Геодезический метод	0,10
606	508148,00	1314510,01	Геодезический метод	0,10
607	508119,68	1314432,82	Геодезический метод	0,10
608	508117,79	1314433,80	Геодезический метод	0,10
609	508101,99	1314442,02	Геодезический метод	0,10
610	508091,25	1314449,84	Геодезический метод	0,10
611	508085,03	1314454,46	Геодезический метод	0,10
612	508075,08	1314462,25	Геодезический метод	0,10
613	508055,73	1314476,47	Геодезический метод	0,10
614	508038,79	1314490,57	Геодезический метод	0,10
615	508029,16	1314498,41	Геодезический метод	0,10
616	508020,66	1314487,60	Геодезический метод	0,10
617	508026,70	1314482,62	Геодезический метод	0,10
618	508037,71	1314473,53	Геодезический метод	0,10
619	508023,37	1314454,04	Геодезический метод	0,10
620	508016,38	1314444,65	Геодезический метод	0,10
621	508011,97	1314437,88	Геодезический метод	0,10
622	508011,34	1314436,86	Геодезический метод	0,10
623	508003,55	1314425,65	Геодезический метод	0,10
624	508002,45	1314423,86	Геодезический метод	0,10
625	508001,75	1314422,72	Геодезический метод	0,10
626	507996,28	1314411,60	Геодезический метод	0,10
627	507985,93	1314419,16	Геодезический метод	0,10
628	507985,80	1314419,30	Геодезический метод	0,10
629	507973,92	1314427,92	Геодезический метод	0,10
630	507963,47	1314413,82	Геодезический метод	0,10
631	507961,01	1314410,50	Геодезический метод	0,10
632	507959,93	1314408,80	Геодезический метод	0,10
633	507966,85	1314403,63	Геодезический метод	0,10
634	507965,19	1314401,07	Геодезический метод	0,10
635	507957,03	1314389,22	Геодезический метод	0,10
636	507946,00	1314371,75	Геодезический метод	0,10
637	507950,96	1314368,52	Геодезический метод	0,10
638	507936,93	1314346,21	Геодезический метод	0,10
639	507932,51	1314342,32	Геодезический метод	0,10

640	507925,33	1314336,05	Геодезический метод	0,10
641	507948,40	1314286,36	Геодезический метод	0,10
642	507960,01	1314283,02	Геодезический метод	0,10
643	507972,87	1314284,10	Геодезический метод	0,10
644	507999,01	1314278,95	Геодезический метод	0,10
645	508020,51	1314283,89	Геодезический метод	0,10
646	508047,10	1314298,27	Геодезический метод	0,10
647	508067,14	1314310,18	Геодезический метод	0,10
648	508083,27	1314329,65	Геодезический метод	0,10
649	508125,83	1314368,58	Геодезический метод	0,10
650	508140,57	1314385,36	Геодезический метод	0,10
651	508151,83	1314390,37	Геодезический метод	0,10
652	508291,43	1314411,43	Геодезический метод	0,10
653	508299,24	1314414,47	Геодезический метод	0,10
654	508308,13	1314421,75	Геодезический метод	0,10
655	508329,77	1314421,20	Геодезический метод	0,10
656	508345,30	1314409,99	Геодезический метод	0,10
657	508373,10	1314407,80	Геодезический метод	0,10
658	508378,21	1314411,32	Геодезический метод	0,10
659	508384,86	1314416,10	Геодезический метод	0,10
660	508423,91	1314416,95	Геодезический метод	0,10
661	508474,17	1314352,60	Геодезический метод	0,10
662	508496,34	1314366,52	Геодезический метод	0,10
663	508499,30	1314370,85	Геодезический метод	0,10
664	508500,55	1314375,93	Геодезический метод	0,10
665	508494,65	1314392,84	Геодезический метод	0,10
666	508490,52	1314398,26	Геодезический метод	0,10
667	508489,38	1314397,39	Геодезический метод	0,10
668	508482,50	1314406,27	Геодезический метод	0,10
571	508512,91	1314429,85	Геодезический метод	0,10
Внутренний контур 1				
669	508094,34	1314376,28	Геодезический метод	0,10
670	508099,79	1314389,62	Геодезический метод	0,10
671	508054,18	1314422,24	Геодезический метод	0,10
672	508051,26	1314423,19	Геодезический метод	0,10
673	508048,51	1314422,63	Геодезический метод	0,10
674	508046,34	1314421,68	Геодезический метод	0,10
675	508044,39	1314420,18	Геодезический метод	0,10
676	508042,57	1314417,91	Геодезический метод	0,10
677	508022,37	1314383,49	Геодезический метод	0,10
678	508031,96	1314376,05	Геодезический метод	0,10
679	508055,06	1314369,28	Геодезический метод	0,10
680	508060,41	1314367,25	Геодезический метод	0,10
681	508071,03	1314387,31	Геодезический метод	0,10

669	508094,34	1314376,28	Геодезический метод	0,10
Внутренний контур 2				
682	508480,91	1314445,23	Геодезический метод	0,10
683	508475,16	1314456,61	Геодезический метод	0,10
684	508469,37	1314464,59	Геодезический метод	0,10
685	508425,13	1314432,17	Геодезический метод	0,10
686	508440,66	1314411,40	Геодезический метод	0,10
687	508444,34	1314415,08	Геодезический метод	0,10
688	508450,35	1314419,82	Геодезический метод	0,10
689	508453,13	1314422,19	Геодезический метод	0,10
690	508456,73	1314424,91	Геодезический метод	0,10
691	508462,74	1314428,81	Геодезический метод	0,10
692	508466,16	1314431,28	Геодезический метод	0,10
693	508468,77	1314432,88	Геодезический метод	0,10
694	508467,35	1314435,29	Геодезический метод	0,10
682	508480,91	1314445,23	Геодезический метод	0,10
Внутренний контур 3				
695	508453,10	1314551,09	Геодезический метод	0,10
696	508447,97	1314554,28	Геодезический метод	0,10
697	508427,75	1314566,00	Геодезический метод	0,10
698	508411,85	1314538,32	Геодезический метод	0,10
699	508433,10	1314522,95	Геодезический метод	0,10
700	508436,70	1314527,88	Геодезический метод	0,10
701	508441,17	1314533,99	Геодезический метод	0,10
695	508453,10	1314551,09	Геодезический метод	0,10
ЕОЗ-1.6				
Внешний контур				
702	508383,09	1314053,12	Геодезический метод	0,10
703	508369,38	1314057,36	Геодезический метод	0,10
704	508357,78	1314064,53	Геодезический метод	0,10
705	508355,96	1314078,98	Геодезический метод	0,10
706	508338,33	1314076,20	Геодезический метод	0,10
707	508329,06	1314074,92	Геодезический метод	0,10
708	508318,01	1314072,88	Геодезический метод	0,10
709	508306,49	1314070,75	Геодезический метод	0,10
710	508288,62	1314067,85	Геодезический метод	0,10
711	508278,46	1314066,25	Геодезический метод	0,10
712	508251,78	1314060,86	Геодезический метод	0,10
713	508197,12	1314051,10	Геодезический метод	0,10
714	508196,73	1314054,28	Геодезический метод	0,10
715	508162,36	1314050,36	Геодезический метод	0,10
716	508154,22	1314052,63	Геодезический метод	0,10
717	508151,68	1314053,34	Геодезический метод	0,10
718	508163,19	1314075,99	Геодезический метод	0,10

719	508178,87	1314070,23	Геодезический метод	0,10
720	508194,47	1314072,60	Геодезический метод	0,10
721	508196,19	1314085,47	Геодезический метод	0,10
722	508197,57	1314101,74	Геодезический метод	0,10
723	508198,05	1314112,72	Геодезический метод	0,10
724	508201,51	1314112,70	Геодезический метод	0,10
725	508238,92	1314175,83	Геодезический метод	0,10
726	508242,11	1314173,35	Геодезический метод	0,10
727	508279,43	1314238,26	Геодезический метод	0,10
728	508265,34	1314247,89	Геодезический метод	0,10
729	508291,27	1314292,76	Геодезический метод	0,10
730	508297,68	1314317,31	Геодезический метод	0,10
731	508300,47	1314327,99	Геодезический метод	0,10
732	508283,39	1314332,56	Геодезический метод	0,10
733	508269,92	1314315,21	Геодезический метод	0,10
734	508224,13	1314301,65	Геодезический метод	0,10
735	508194,07	1314292,73	Геодезический метод	0,10
736	508157,71	1314262,80	Геодезический метод	0,10
737	508146,98	1314249,47	Геодезический метод	0,10
738	508121,43	1314216,35	Геодезический метод	0,10
739	508117,73	1314210,47	Геодезический метод	0,10
740	508108,25	1314193,96	Геодезический метод	0,10
741	508105,60	1314189,85	Геодезический метод	0,10
742	508095,36	1314171,98	Геодезический метод	0,10
743	508087,30	1314161,77	Геодезический метод	0,10
744	508092,15	1314157,29	Геодезический метод	0,10
745	508136,07	1314119,71	Геодезический метод	0,10
746	508159,81	1314107,66	Геодезический метод	0,10
747	508160,59	1314107,27	Геодезический метод	0,10
748	508125,33	1314045,33	Геодезический метод	0,10
749	508122,02	1314039,56	Геодезический метод	0,10
750	508101,82	1314040,16	Геодезический метод	0,10
751	508100,26	1314016,83	Геодезический метод	0,10
752	508095,14	1314017,08	Геодезический метод	0,10
753	508094,66	1314002,37	Геодезический метод	0,10
754	508087,94	1313999,56	Геодезический метод	0,10
755	508089,26	1313990,63	Геодезический метод	0,10
756	508082,64	1313967,16	Геодезический метод	0,10
757	508082,11	1313964,98	Геодезический метод	0,10
758	508085,10	1313963,37	Геодезический метод	0,10
759	508087,37	1313960,27	Геодезический метод	0,10
760	508088,73	1313952,20	Геодезический метод	0,10
761	508100,63	1313944,43	Геодезический метод	0,10
762	508105,48	1313941,07	Геодезический метод	0,10

763	508128,49	1313937,93	Геодезический метод	0,10
764	508141,26	1313933,78	Геодезический метод	0,10
765	508127,83	1313894,72	Геодезический метод	0,10
766	508153,60	1313872,00	Геодезический метод	0,10
767	508194,96	1313844,25	Геодезический метод	0,10
768	508213,08	1313829,15	Геодезический метод	0,10
769	508219,23	1313838,82	Геодезический метод	0,10
770	508234,65	1313834,18	Геодезический метод	0,10
771	508238,31	1313843,20	Геодезический метод	0,10
772	508243,58	1313841,13	Геодезический метод	0,10
773	508246,06	1313841,86	Геодезический метод	0,10
774	508250,92	1313853,92	Геодезический метод	0,10
775	508276,80	1313858,70	Геодезический метод	0,10
776	508285,30	1313870,38	Геодезический метод	0,10
777	508290,28	1313867,06	Геодезический метод	0,10
778	508303,46	1313890,25	Геодезический метод	0,10
779	508315,81	1313918,03	Геодезический метод	0,10
780	508369,57	1314014,25	Геодезический метод	0,10
702	508383,09	1314053,12	Геодезический метод	0,10
Внутренний контур 1				
781	508174,68	1314130,23	Геодезический метод	0,10
782	508181,37	1314141,87	Геодезический метод	0,10
783	508190,88	1314157,95	Геодезический метод	0,10
784	508175,74	1314166,45	Геодезический метод	0,10
785	508172,25	1314159,83	Геодезический метод	0,10
786	508164,72	1314162,91	Геодезический метод	0,10
787	508163,12	1314159,97	Геодезический метод	0,10
788	508161,33	1314156,68	Геодезический метод	0,10
789	508160,02	1314154,26	Геодезический метод	0,10
790	508159,99	1314154,20	Геодезический метод	0,10
791	508160,61	1314153,71	Геодезический метод	0,10
792	508161,77	1314153,06	Геодезический метод	0,10
793	508162,63	1314152,57	Геодезический метод	0,10
794	508162,53	1314152,38	Геодезический метод	0,10
795	508159,34	1314146,82	Геодезический метод	0,10
796	508158,85	1314145,96	Геодезический метод	0,10
797	508165,39	1314142,21	Геодезический метод	0,10
798	508162,52	1314137,04	Геодезический метод	0,10
799	508166,12	1314134,88	Геодезический метод	0,10
781	508174,68	1314130,23	Геодезический метод	0,10
Внутренний контур 2				
800	508217,40	1313969,49	Геодезический метод	0,10
801	508218,08	1313977,96	Геодезический метод	0,10
802	508215,09	1313978,21	Геодезический метод	0,10

803	508216,11	1313990,86	Геодезический метод	0,10
804	508222,29	1313990,37	Геодезический метод	0,10
805	508222,96	1313998,64	Геодезический метод	0,10
806	508219,01	1313998,95	Геодезический метод	0,10
807	508219,17	1314001,34	Геодезический метод	0,10
808	508212,23	1314001,89	Геодезический метод	0,10
809	508212,12	1314000,16	Геодезический метод	0,10
810	508200,38	1314001,09	Геодезический метод	0,10
811	508197,96	1313971,06	Геодезический метод	0,10
800	508217,40	1313969,49	Геодезический метод	0,10
Внутренний контур 3				
812	508233,10	1314227,80	Геодезический метод	0,10
813	508247,90	1314252,33	Геодезический метод	0,10
814	508237,06	1314259,01	Геодезический метод	0,10
815	508234,60	1314254,93	Геодезический метод	0,10
816	508226,33	1314260,02	Геодезический метод	0,10
817	508216,45	1314243,65	Геодезический метод	0,10
818	508224,72	1314238,55	Геодезический метод	0,10
819	508222,26	1314234,48	Геодезический метод	0,10
812	508233,10	1314227,80	Геодезический метод	0,10
Внутренний контур 4				
820	508122,06	1314019,48	Геодезический метод	0,10
821	508123,26	1314037,55	Геодезический метод	0,10
822	508105,30	1314038,75	Геодезический метод	0,10
823	508104,29	1314023,49	Геодезический метод	0,10
824	508108,38	1314023,22	Геодезический метод	0,10
825	508108,19	1314020,40	Геодезический метод	0,10
820	508122,06	1314019,48	Геодезический метод	0,10
Внутренний контур 5				
826	508162,77	1314108,94	Геодезический метод	0,10
827	508170,60	1314122,88	Геодезический метод	0,10
828	508169,73	1314123,37	Геодезический метод	0,10
829	508160,18	1314127,97	Геодезический метод	0,10
830	508159,31	1314128,46	Геодезический метод	0,10
831	508151,42	1314114,41	Геодезический метод	0,10
826	508162,77	1314108,94	Геодезический метод	0,10
Внутренний контур 6				
832	508117,42	1313981,21	Геодезический метод	0,10
833	508117,97	1313988,13	Геодезический метод	0,10
834	508116,97	1313988,16	Геодезический метод	0,10
835	508101,98	1313988,60	Геодезический метод	0,10
836	508100,46	1313988,65	Геодезический метод	0,10
837	508099,88	1313981,55	Геодезический метод	0,10
838	508101,41	1313981,52	Геодезический метод	0,10

839	508116,41	1313981,23	Геодезический метод	0,10
832	508117,42	1313981,21	Геодезический метод	0,10
ЕОЗ-1.7				
Внешний контур				
840	508049,04	1313586,34	Геодезический метод	0,10
841	508014,35	1313644,89	Геодезический метод	0,10
842	508016,37	1313648,02	Геодезический метод	0,10
843	508019,30	1313650,96	Геодезический метод	0,10
844	508026,15	1313661,14	Геодезический метод	0,10
845	508018,42	1313669,37	Геодезический метод	0,10
846	508018,39	1313672,60	Геодезический метод	0,10
847	507997,99	1313678,18	Геодезический метод	0,10
848	507977,33	1313683,12	Геодезический метод	0,10
849	507975,28	1313674,82	Геодезический метод	0,10
850	507944,24	1313682,00	Геодезический метод	0,10
851	507939,41	1313669,49	Геодезический метод	0,10
852	507927,20	1313674,23	Геодезический метод	0,10
853	507916,82	1313659,13	Геодезический метод	0,10
854	507903,17	1313667,72	Геодезический метод	0,10
855	507896,73	1313667,50	Геодезический метод	0,10
856	507890,23	1313671,73	Геодезический метод	0,10
857	507878,22	1313653,09	Геодезический метод	0,10
858	507867,55	1313659,73	Геодезический метод	0,10
859	507866,56	1313660,38	Геодезический метод	0,10
860	507870,57	1313666,19	Геодезический метод	0,10
861	507872,24	1313667,99	Геодезический метод	0,10
862	507878,73	1313676,19	Геодезический метод	0,10
863	507882,80	1313683,20	Геодезический метод	0,10
864	507886,33	1313688,83	Геодезический метод	0,10
865	507889,66	1313694,18	Геодезический метод	0,10
866	507892,96	1313699,06	Геодезический метод	0,10
867	507894,04	1313700,62	Геодезический метод	0,10
868	507896,30	1313704,70	Геодезический метод	0,10
869	507898,95	1313710,54	Геодезический метод	0,10
870	507902,20	1313725,93	Геодезический метод	0,10
871	507883,17	1313728,23	Геодезический метод	0,10
872	507883,40	1313731,47	Геодезический метод	0,10
873	507884,96	1313753,19	Геодезический метод	0,10
874	507885,20	1313756,32	Геодезический метод	0,10
875	507865,99	1313760,43	Геодезический метод	0,10
876	507867,38	1313770,51	Геодезический метод	0,10
877	507852,76	1313773,27	Геодезический метод	0,10
878	507851,99	1313773,84	Геодезический метод	0,10
879	507853,43	1313780,30	Геодезический метод	0,10

880	507852,39	1313780,55	Геодезический метод	0,10
881	507852,82	1313782,55	Геодезический метод	0,10
882	507827,06	1313788,19	Геодезический метод	0,10
883	507819,97	1313790,07	Геодезический метод	0,10
884	507799,64	1313795,59	Геодезический метод	0,10
885	507796,30	1313796,49	Геодезический метод	0,10
886	507795,45	1313796,69	Геодезический метод	0,10
887	507795,99	1313798,76	Геодезический метод	0,10
888	507805,32	1313826,11	Геодезический метод	0,10
889	507809,56	1313842,43	Геодезический метод	0,10
890	507820,95	1313880,88	Геодезический метод	0,10
891	507849,62	1313873,96	Геодезический метод	0,10
892	507847,83	1313863,89	Геодезический метод	0,10
893	507842,47	1313836,87	Геодезический метод	0,10
894	507847,35	1313835,67	Геодезический метод	0,10
895	507847,30	1313835,49	Геодезический метод	0,10
896	507853,94	1313834,08	Геодезический метод	0,10
897	507875,33	1313828,18	Геодезический метод	0,10
898	507876,41	1313833,64	Геодезический метод	0,10
899	507880,79	1313855,85	Геодезический метод	0,10
900	507887,13	1313854,63	Геодезический метод	0,10
901	507888,05	1313856,01	Геодезический метод	0,10
902	507889,00	1313871,31	Геодезический метод	0,10
903	507888,33	1313872,09	Геодезический метод	0,10
904	507888,12	1313879,53	Геодезический метод	0,10
905	507892,58	1313890,21	Геодезический метод	0,10
906	507907,36	1313885,65	Геодезический метод	0,10
907	507910,62	1313895,97	Геодезический метод	0,10
908	507919,81	1313925,07	Геодезический метод	0,10
909	507923,66	1313924,17	Геодезический метод	0,10
910	507925,87	1313933,62	Геодезический метод	0,10
911	507926,97	1313938,33	Геодезический метод	0,10
912	507947,28	1313933,64	Геодезический метод	0,10
913	507950,37	1313946,57	Геодезический метод	0,10
914	507957,12	1313974,86	Геодезический метод	0,10
915	507958,49	1313979,12	Геодезический метод	0,10
916	507958,92	1313980,93	Геодезический метод	0,10
917	507961,38	1313991,66	Геодезический метод	0,10
918	507962,62	1313997,36	Геодезический метод	0,10
919	507949,31	1313999,86	Геодезический метод	0,10
920	507943,59	1314000,96	Геодезический метод	0,10
921	507943,73	1314004,43	Геодезический метод	0,10
922	507927,02	1314008,66	Геодезический метод	0,10
923	507926,91	1314009,50	Геодезический метод	0,10

924	507897,64	1314013,88	Геодезический метод	0,10
925	507896,48	1314010,44	Геодезический метод	0,10
926	507895,29	1314006,90	Геодезический метод	0,10
927	507883,55	1314011,86	Геодезический метод	0,10
928	507883,60	1314012,75	Геодезический метод	0,10
929	507885,06	1314015,83	Геодезический метод	0,10
930	507844,30	1314021,86	Геодезический метод	0,10
931	507842,40	1314023,93	Геодезический метод	0,10
932	507839,64	1314026,95	Геодезический метод	0,10
933	507837,11	1314029,72	Геодезический метод	0,10
934	507806,56	1314077,47	Геодезический метод	0,10
935	507799,74	1314080,75	Геодезический метод	0,10
936	507792,55	1314082,44	Геодезический метод	0,10
937	507789,15	1314082,09	Геодезический метод	0,10
938	507759,29	1314063,20	Геодезический метод	0,10
939	507730,79	1314062,44	Геодезический метод	0,10
940	507727,40	1314050,50	Геодезический метод	0,10
941	507702,75	1314057,50	Геодезический метод	0,10
942	507689,07	1314011,57	Геодезический метод	0,10
943	507684,44	1313995,93	Геодезический метод	0,10
944	507704,76	1313991,35	Геодезический метод	0,10
945	507700,73	1313973,55	Геодезический метод	0,10
946	507706,20	1313971,84	Геодезический метод	0,10
947	507703,81	1313963,14	Геодезический метод	0,10
948	507750,70	1313952,28	Геодезический метод	0,10
949	507756,28	1313950,88	Геодезический метод	0,10
950	507791,91	1313940,95	Геодезический метод	0,10
951	507793,57	1313946,30	Геодезический метод	0,10
952	507818,75	1313938,75	Геодезический метод	0,10
953	507825,33	1313936,77	Геодезический метод	0,10
954	507818,30	1313912,61	Геодезический метод	0,10
955	507814,09	1313913,86	Геодезический метод	0,10
956	507795,30	1313919,44	Геодезический метод	0,10
957	507795,25	1313918,97	Геодезический метод	0,10
958	507792,61	1313909,81	Геодезический метод	0,10
959	507788,10	1313891,67	Геодезический метод	0,10
960	507784,97	1313879,05	Геодезический метод	0,10
961	507754,98	1313887,96	Геодезический метод	0,10
962	507739,40	1313892,59	Геодезический метод	0,10
963	507738,43	1313891,02	Геодезический метод	0,10
964	507734,38	1313883,59	Геодезический метод	0,10
965	507732,29	1313879,75	Геодезический метод	0,10
966	507728,42	1313873,08	Геодезический метод	0,10
967	507721,74	1313859,46	Геодезический метод	0,10

968	507718,39	1313857,11	Геодезический метод	0,10
969	507714,79	1313842,84	Геодезический метод	0,10
970	507709,05	1313819,98	Геодезический метод	0,10
971	507702,33	1313780,17	Геодезический метод	0,10
972	507711,19	1313772,61	Геодезический метод	0,10
973	507711,20	1313751,73	Геодезический метод	0,10
974	507710,95	1313741,75	Геодезический метод	0,10
975	507710,43	1313714,88	Геодезический метод	0,10
976	507710,68	1313710,91	Геодезический метод	0,10
977	507709,36	1313582,91	Геодезический метод	0,10
978	507766,42	1313572,80	Геодезический метод	0,10
979	507780,42	1313572,48	Геодезический метод	0,10
980	507806,95	1313553,64	Геодезический метод	0,10
981	507826,87	1313547,45	Геодезический метод	0,10
982	507836,29	1313547,30	Геодезический метод	0,10
983	507842,13	1313548,15	Геодезический метод	0,10
984	507865,97	1313550,65	Геодезический метод	0,10
985	507868,83	1313550,89	Геодезический метод	0,10
986	507934,45	1313520,59	Геодезический метод	0,10
987	507949,35	1313509,24	Геодезический метод	0,10
988	507959,52	1313503,71	Геодезический метод	0,10
989	507965,88	1313499,96	Геодезический метод	0,10
990	507984,69	1313490,14	Геодезический метод	0,10
991	507997,40	1313520,17	Геодезический метод	0,10
992	507999,29	1313529,71	Геодезический метод	0,10
993	508000,40	1313536,48	Геодезический метод	0,10
994	508002,34	1313543,01	Геодезический метод	0,10
995	508002,89	1313544,40	Геодезический метод	0,10
996	508006,38	1313551,13	Геодезический метод	0,10
997	508011,75	1313558,49	Геодезический метод	0,10
998	508032,92	1313557,59	Геодезический метод	0,10
999	508035,08	1313561,44	Геодезический метод	0,10
840	508049,04	1313586,34	Геодезический метод	0,10
Внутренний контур 1				
1000	507833,40	1314020,31	Геодезический метод	0,10
1001	507833,13	1314019,09	Геодезический метод	0,10
1002	507832,69	1314017,11	Геодезический метод	0,10
1003	507824,00	1313978,58	Геодезический метод	0,10
1004	507786,97	1313988,61	Геодезический метод	0,10
1005	507738,66	1313999,81	Геодезический метод	0,10
1006	507742,04	1314014,43	Геодезический метод	0,10
1007	507733,90	1314016,39	Геодезический метод	0,10
1008	507736,28	1314025,42	Геодезический метод	0,10
1009	507739,68	1314038,50	Геодезический метод	0,10

1010	507740,73	1314042,56	Геодезический метод	0,10
1011	507788,52	1314028,89	Геодезический метод	0,10
1012	507789,33	1314031,87	Геодезический метод	0,10
1000	507833,40	1314020,31	Геодезический метод	0,10
Внутренний контур 2				
1013	507735,71	1313999,42	Геодезический метод	0,10
1014	507739,02	1314013,16	Геодезический метод	0,10
1015	507719,22	1314017,64	Геодезический метод	0,10
1016	507720,55	1314023,01	Геодезический метод	0,10
1017	507723,01	1314029,83	Геодезический метод	0,10
1018	507725,42	1314038,60	Геодезический метод	0,10
1019	507702,22	1314045,77	Геодезический метод	0,10
1020	507691,40	1314010,72	Геодезический метод	0,10
1021	507690,63	1314007,19	Геодезический метод	0,10
1022	507715,30	1314001,40	Геодезический метод	0,10
1023	507715,90	1314003,90	Геодезический метод	0,10
1013	507735,71	1313999,42	Геодезический метод	0,10
Внутренний контур 3				
1024	507950,23	1313589,15	Геодезический метод	0,10
1025	507961,03	1313611,58	Геодезический метод	0,10
1026	507973,79	1313632,61	Геодезический метод	0,10
1027	507967,21	1313644,37	Геодезический метод	0,10
1028	507960,19	1313646,41	Геодезический метод	0,10
1029	507954,16	1313641,30	Геодезический метод	0,10
1030	507940,64	1313619,43	Геодезический метод	0,10
1031	507941,84	1313612,57	Геодезический метод	0,10
1032	507939,41	1313602,92	Геодезический метод	0,10
1024	507950,23	1313589,15	Геодезический метод	0,10
Внутренний контур 4				
1033	508003,18	1313578,66	Геодезический метод	0,10
1034	507994,15	1313594,13	Геодезический метод	0,10
1035	507981,38	1313586,68	Геодезический метод	0,10
1036	507981,62	1313586,26	Геодезический метод	0,10
1037	507979,55	1313585,06	Геодезический метод	0,10
1038	507983,58	1313578,15	Геодезический метод	0,10
1039	507985,65	1313579,35	Геодезический метод	0,10
1040	507990,40	1313571,21	Геодезический метод	0,10
1033	508003,18	1313578,66	Геодезический метод	0,10
Внутренний контур 5				
1041	507922,21	1313582,09	Геодезический метод	0,10
1042	507930,12	1313595,95	Геодезический метод	0,10
1043	507920,16	1313601,59	Геодезический метод	0,10
1044	507918,25	1313598,58	Геодезический метод	0,10
1045	507916,26	1313599,71	Геодезический метод	0,10

1046	507909,30	1313588,75	Геодезический метод	0,10
1041	507922,21	1313582,09	Геодезический метод	0,10
Внутренний контур 6				
1047	507722,54	1313986,76	Геодезический метод	0,10
1048	507709,21	1313990,08	Геодезический метод	0,10
1049	507706,52	1313979,31	Геодезический метод	0,10
1050	507708,94	1313978,70	Геодезический метод	0,10
1051	507707,70	1313973,75	Геодезический метод	0,10
1052	507712,65	1313972,51	Геодезический метод	0,10
1053	507711,91	1313970,02	Геодезический метод	0,10
1054	507716,77	1313968,47	Геодезический метод	0,10
1055	507717,90	1313972,01	Геодезический метод	0,10
1056	507718,09	1313971,96	Геодезический метод	0,10
1057	507719,64	1313976,05	Геодезический метод	0,10
1047	507722,54	1313986,76	Геодезический метод	0,10
ЕОЗ-1.8				
Внешний контур				
1058	507661,93	1314125,89	Геодезический метод	0,10
1059	507535,48	1314120,95	Геодезический метод	0,10
1060	507480,78	1314116,76	Геодезический метод	0,10
1061	507470,21	1314092,10	Геодезический метод	0,10
1062	507464,87	1314079,66	Геодезический метод	0,10
1063	507442,44	1314089,28	Геодезический метод	0,10
1064	507441,00	1314085,72	Геодезический метод	0,10
1065	507428,74	1314055,25	Геодезический метод	0,10
1066	507421,72	1314041,70	Геодезический метод	0,10
1067	507417,84	1314029,20	Геодезический метод	0,10
1068	507428,41	1314022,27	Геодезический метод	0,10
1069	507475,61	1314015,34	Геодезический метод	0,10
1070	507492,21	1314013,47	Геодезический метод	0,10
1071	507514,23	1314011,22	Геодезический метод	0,10
1072	507542,78	1314004,62	Геодезический метод	0,10
1073	507553,37	1314024,47	Геодезический метод	0,10
1074	507554,05	1314024,24	Геодезический метод	0,10
1075	507557,62	1314032,88	Геодезический метод	0,10
1076	507563,79	1314047,99	Геодезический метод	0,10
1077	507594,27	1314035,52	Геодезический метод	0,10
1078	507616,23	1314101,46	Геодезический метод	0,10
1079	507634,65	1314101,57	Геодезический метод	0,10
1080	507660,91	1314092,65	Геодезический метод	0,10
1081	507661,39	1314108,45	Геодезический метод	0,10
1058	507661,93	1314125,89	Геодезический метод	0,10
Внутренний контур 1				
1082	507576,88	1314046,28	Геодезический метод	0,10

1083	507586,73	1314074,92	Геодезический метод	0,10
1084	507564,93	1314082,04	Геодезический метод	0,10
1085	507559,60	1314066,54	Геодезический метод	0,10
1086	507550,93	1314069,43	Геодезический метод	0,10
1087	507546,52	1314057,82	Геодезический метод	0,10
1088	507554,06	1314054,95	Геодезический метод	0,10
1082	507576,88	1314046,28	Геодезический метод	0,10
Внутренний контур 2				
1089	507481,38	1314058,16	Геодезический метод	0,10
1090	507485,69	1314066,85	Геодезический метод	0,10
1091	507472,29	1314073,48	Геодезический метод	0,10
1092	507467,98	1314064,79	Геодезический метод	0,10
1089	507481,38	1314058,16	Геодезический метод	0,10
ЕОЗ-1.9				
Внешний контур				
1093	507383,07	1313919,34	Геодезический метод	0,10
1094	507358,00	1313924,75	Геодезический метод	0,10
1095	507358,75	1313928,73	Геодезический метод	0,10
1096	507249,14	1313955,00	Геодезический метод	0,10
1097	507244,53	1313937,21	Геодезический метод	0,10
1098	507236,57	1313913,52	Геодезический метод	0,10
1099	507223,82	1313881,21	Геодезический метод	0,10
1100	507223,63	1313880,74	Геодезический метод	0,10
1101	507206,02	1313836,13	Геодезический метод	0,10
1102	507203,85	1313823,82	Геодезический метод	0,10
1103	507247,87	1313815,85	Геодезический метод	0,10
1104	507277,64	1313810,93	Геодезический метод	0,10
1105	507288,45	1313810,80	Геодезический метод	0,10
1106	507301,56	1313811,03	Геодезический метод	0,10
1107	507313,73	1313811,50	Геодезический метод	0,10
1108	507326,86	1313812,09	Геодезический метод	0,10
1109	507339,79	1313855,87	Геодезический метод	0,10
1110	507353,19	1313851,32	Геодезический метод	0,10
1111	507353,19	1313851,07	Геодезический метод	0,10
1112	507365,07	1313846,93	Геодезический метод	0,10
1113	507378,25	1313896,87	Геодезический метод	0,10
1114	507376,82	1313897,39	Геодезический метод	0,10
1115	507378,07	1313901,76	Геодезический метод	0,10
1093	507383,07	1313919,34	Геодезический метод	0,10
Внутренний контур				
1116	507340,35	1313893,96	Геодезический метод	0,10
1117	507341,77	1313898,23	Геодезический метод	0,10
1118	507347,09	1313926,53	Геодезический метод	0,10
1119	507329,79	1313929,86	Геодезический метод	0,10

1120	507321,49	1313897,80	Геодезический метод	0,10
1116	507340,35	1313893,96	Геодезический метод	0,10
ЕОЗ-1.10				
Внешний контур				
1121	507476,13	1315071,00	Геодезический метод	0,10
1122	507475,20	1315085,43	Геодезический метод	0,10
1123	507470,55	1315130,04	Геодезический метод	0,10
1124	507470,15	1315133,93	Геодезический метод	0,10
1125	507464,97	1315187,77	Геодезический метод	0,10
1126	507455,01	1315292,82	Геодезический метод	0,10
1127	507385,68	1315288,22	Геодезический метод	0,10
1128	507393,79	1315248,34	Геодезический метод	0,10
1129	507401,55	1315152,71	Геодезический метод	0,10
1130	507409,25	1315107,75	Геодезический метод	0,10
1131	507412,25	1315068,29	Геодезический метод	0,10
1132	507451,91	1315069,06	Геодезический метод	0,10
1133	507464,06	1315069,29	Геодезический метод	0,10
1121	507476,13	1315071,00	Геодезический метод	0,10
Внутренний контур				
1134	507442,55	1315130,33	Геодезический метод	0,10
1135	507438,41	1315187,12	Геодезический метод	0,10
1136	507418,34	1315185,51	Геодезический метод	0,10
1137	507422,78	1315129,38	Геодезический метод	0,10
1134	507442,55	1315130,33	Геодезический метод	0,10
ЕОЗ-1.11				
1138	508077,22	1315204,68	Геодезический метод	0,10
1139	508056,48	1315239,45	Геодезический метод	0,10
1140	508054,40	1315244,93	Геодезический метод	0,10
1141	508045,60	1315268,02	Геодезический метод	0,10
1142	508031,32	1315324,68	Геодезический метод	0,10
1143	508029,84	1315330,54	Геодезический метод	0,10
1144	508011,84	1315319,23	Геодезический метод	0,10
1145	508011,23	1315312,90	Геодезический метод	0,10
1146	507987,83	1315293,90	Геодезический метод	0,10
1147	507961,25	1315271,17	Геодезический метод	0,10
1148	507939,16	1315255,32	Геодезический метод	0,10
1149	507926,62	1315247,05	Геодезический метод	0,10
1150	507910,40	1315236,64	Геодезический метод	0,10
1151	507899,56	1315229,21	Геодезический метод	0,10
1152	507896,05	1315227,03	Геодезический метод	0,10
1153	507897,38	1315225,48	Геодезический метод	0,10
1154	507889,90	1315220,44	Геодезический метод	0,10
1155	507881,50	1315214,07	Геодезический метод	0,10
1156	507868,96	1315205,55	Геодезический метод	0,10

1157	507870,36	1315203,23	Геодезический метод	0,10
1158	507852,42	1315192,48	Геодезический метод	0,10
1159	507846,89	1315189,44	Геодезический метод	0,10
1160	507856,02	1315175,43	Геодезический метод	0,10
1161	507860,92	1315179,25	Геодезический метод	0,10
1162	507860,73	1315179,50	Геодезический метод	0,10
1163	507865,42	1315183,16	Геодезический метод	0,10
1164	507865,72	1315182,78	Геодезический метод	0,10
1165	507883,31	1315195,08	Геодезический метод	0,10
1166	507916,15	1315216,97	Геодезический метод	0,10
1167	507945,08	1315229,76	Геодезический метод	0,10
1168	508041,52	1315255,51	Геодезический метод	0,10
1169	508072,06	1315191,55	Геодезический метод	0,10
1138	508077,22	1315204,68	Геодезический метод	0,10
ЕОЗ-2.1				
1170	507911,09	1313820,22	Геодезический метод	0,10
1171	507893,77	1313822,84	Геодезический метод	0,10
1172	507875,01	1313826,56	Геодезический метод	0,10
897	507875,33	1313828,18	Геодезический метод	0,10
896	507853,94	1313834,08	Геодезический метод	0,10
895	507847,30	1313835,49	Геодезический метод	0,10
894	507847,35	1313835,67	Геодезический метод	0,10
893	507842,47	1313836,87	Геодезический метод	0,10
892	507847,83	1313863,89	Геодезический метод	0,10
891	507849,62	1313873,96	Геодезический метод	0,10
890	507820,95	1313880,88	Геодезический метод	0,10
889	507809,56	1313842,43	Геодезический метод	0,10
888	507805,32	1313826,11	Геодезический метод	0,10
887	507795,99	1313798,76	Геодезический метод	0,10
886	507795,45	1313796,69	Геодезический метод	0,10
885	507796,30	1313796,49	Геодезический метод	0,10
884	507799,64	1313795,59	Геодезический метод	0,10
883	507819,97	1313790,07	Геодезический метод	0,10
882	507827,06	1313788,19	Геодезический метод	0,10
881	507852,82	1313782,55	Геодезический метод	0,10
880	507852,39	1313780,55	Геодезический метод	0,10
879	507853,43	1313780,30	Геодезический метод	0,10
878	507851,99	1313773,84	Геодезический метод	0,10
877	507852,76	1313773,27	Геодезический метод	0,10
876	507867,38	1313770,51	Геодезический метод	0,10
875	507865,99	1313760,43	Геодезический метод	0,10
874	507885,20	1313756,32	Геодезический метод	0,10
1173	507887,80	1313761,93	Геодезический метод	0,10
1174	507890,17	1313773,20	Геодезический метод	0,10

1175	507891,44	1313779,26	Геодезический метод	0,10
1176	507891,48	1313779,25	Геодезический метод	0,10
1177	507892,68	1313785,80	Геодезический метод	0,10
1178	507899,61	1313784,82	Геодезический метод	0,10
1179	507903,06	1313784,25	Геодезический метод	0,10
1180	507904,45	1313784,03	Геодезический метод	0,10
1181	507906,58	1313795,51	Геодезический метод	0,10
1182	507906,77	1313796,51	Геодезический метод	0,10
1183	507906,99	1313796,47	Геодезический метод	0,10
1184	507908,15	1313803,19	Геодезический метод	0,10
1170	507911,09	1313820,22	Геодезический метод	0,10
ЕЗРЗ-1.1				
1185	508192,20	1313379,88	Геодезический метод	0,10
1186	508197,81	1313385,18	Геодезический метод	0,10
1187	508212,14	1313387,47	Геодезический метод	0,10
1188	508224,28	1313405,35	Геодезический метод	0,10
1189	508210,55	1313410,28	Геодезический метод	0,10
1190	508214,38	1313422,60	Геодезический метод	0,10
1191	508216,65	1313429,88	Геодезический метод	0,10
1192	508239,50	1313422,56	Геодезический метод	0,10
1193	508243,34	1313436,22	Геодезический метод	0,10
1194	508246,80	1313447,43	Геодезический метод	0,10
1195	508209,31	1313458,41	Геодезический метод	0,10
1196	508221,09	1313494,62	Геодезический метод	0,10
1197	508226,04	1313509,44	Геодезический метод	0,10
1198	508231,18	1313522,83	Геодезический метод	0,10
1199	508223,53	1313525,80	Геодезический метод	0,10
1200	508229,08	1313538,97	Геодезический метод	0,10
1201	508236,48	1313579,64	Геодезический метод	0,10
1202	508239,86	1313588,64	Геодезический метод	0,10
1203	508244,50	1313607,45	Геодезический метод	0,10
1204	508259,89	1313711,11	Геодезический метод	0,10
1205	508276,87	1313707,59	Геодезический метод	0,10
1206	508277,06	1313707,52	Геодезический метод	0,10
1207	508289,76	1313704,84	Геодезический метод	0,10
1208	508298,50	1313739,67	Геодезический метод	0,10
1209	508318,69	1313789,06	Геодезический метод	0,10
1210	508320,17	1313812,85	Геодезический метод	0,10
1211	508317,60	1313842,73	Геодезический метод	0,10
1212	508284,23	1313837,21	Геодезический метод	0,10
1213	508287,17	1313842,72	Геодезический метод	0,10
1214	508310,44	1313886,02	Геодезический метод	0,10
778	508303,46	1313890,25	Геодезический метод	0,10
777	508290,28	1313867,06	Геодезический метод	0,10

776	508285,30	1313870,38	Геодезический метод	0,10
775	508276,80	1313858,70	Геодезический метод	0,10
774	508250,92	1313853,92	Геодезический метод	0,10
773	508246,06	1313841,86	Геодезический метод	0,10
772	508243,58	1313841,13	Геодезический метод	0,10
771	508238,31	1313843,20	Геодезический метод	0,10
770	508234,65	1313834,18	Геодезический метод	0,10
769	508219,23	1313838,82	Геодезический метод	0,10
768	508213,08	1313829,15	Геодезический метод	0,10
767	508194,96	1313844,25	Геодезический метод	0,10
766	508153,60	1313872,00	Геодезический метод	0,10
765	508127,83	1313894,72	Геодезический метод	0,10
1215	508115,55	1313859,01	Геодезический метод	0,10
1216	508117,28	1313858,37	Геодезический метод	0,10
1217	508110,48	1313839,98	Геодезический метод	0,10
1218	508115,32	1313838,23	Геодезический метод	0,10
1219	508111,50	1313827,38	Геодезический метод	0,10
1220	508117,98	1313821,78	Геодезический метод	0,10
1221	508126,19	1313816,81	Геодезический метод	0,10
1222	508124,29	1313813,37	Геодезический метод	0,10
1223	508168,79	1313786,16	Геодезический метод	0,10
1224	508165,22	1313779,40	Геодезический метод	0,10
1225	508160,51	1313770,50	Геодезический метод	0,10
1226	508156,04	1313762,05	Геодезический метод	0,10
1227	508135,94	1313748,04	Геодезический метод	0,10
1228	508127,71	1313734,07	Геодезический метод	0,10
1229	508124,13	1313726,52	Геодезический метод	0,10
1230	508123,56	1313726,06	Геодезический метод	0,10
1231	508116,90	1313714,77	Геодезический метод	0,10
1232	508109,80	1313718,26	Геодезический метод	0,10
1233	508099,50	1313699,10	Геодезический метод	0,10
1234	508091,97	1313678,57	Геодезический метод	0,10
1235	508020,72	1313689,04	Геодезический метод	0,10
846	508018,39	1313672,60	Геодезический метод	0,10
845	508018,42	1313669,37	Геодезический метод	0,10
844	508026,15	1313661,14	Геодезический метод	0,10
843	508019,30	1313650,96	Геодезический метод	0,10
842	508016,37	1313648,02	Геодезический метод	0,10
841	508014,35	1313644,89	Геодезический метод	0,10
840	508049,04	1313586,34	Геодезический метод	0,10
999	508035,08	1313561,44	Геодезический метод	0,10
998	508032,92	1313557,59	Геодезический метод	0,10
997	508011,75	1313558,49	Геодезический метод	0,10
996	508006,38	1313551,13	Геодезический метод	0,10

995	508002,89	1313544,40	Геодезический метод	0,10
994	508002,34	1313543,01	Геодезический метод	0,10
993	508000,40	1313536,48	Геодезический метод	0,10
992	507999,29	1313529,71	Геодезический метод	0,10
991	507997,40	1313520,17	Геодезический метод	0,10
990	507984,69	1313490,14	Геодезический метод	0,10
989	507965,88	1313499,96	Геодезический метод	0,10
988	507959,52	1313503,71	Геодезический метод	0,10
1236	507951,04	1313488,60	Геодезический метод	0,10
1237	507945,22	1313475,13	Геодезический метод	0,10
1238	507959,52	1313471,10	Геодезический метод	0,10
1239	507965,86	1313468,65	Геодезический метод	0,10
1240	507973,18	1313465,11	Геодезический метод	0,10
1241	507982,59	1313461,14	Геодезический метод	0,10
1242	507988,46	1313457,30	Геодезический метод	0,10
1243	507986,93	1313451,97	Геодезический метод	0,10
1244	507994,97	1313449,69	Геодезический метод	0,10
1245	508002,85	1313439,02	Геодезический метод	0,10
1246	508007,98	1313435,53	Геодезический метод	0,10
1247	508028,05	1313421,65	Геодезический метод	0,10
1248	508041,51	1313438,02	Геодезический метод	0,10
1249	508040,74	1313441,97	Геодезический метод	0,10
1250	508046,88	1313452,90	Геодезический метод	0,10
1251	508053,05	1313449,33	Геодезический метод	0,10
1252	508056,59	1313447,26	Геодезический метод	0,10
1253	508073,74	1313437,92	Геодезический метод	0,10
1254	508080,94	1313435,25	Геодезический метод	0,10
1255	508102,73	1313429,73	Геодезический метод	0,10
1256	508130,84	1313415,35	Геодезический метод	0,10
1257	508140,43	1313410,70	Геодезический метод	0,10
1258	508158,38	1313399,19	Геодезический метод	0,10
1185	508192,20	1313379,88	Геодезический метод	0,10
ЕЗРЗ-1.2				
977	507709,36	1313582,91	Геодезический метод	0,10
976	507710,68	1313710,91	Геодезический метод	0,10
975	507710,43	1313714,88	Геодезический метод	0,10
974	507710,95	1313741,75	Геодезический метод	0,10
973	507711,20	1313751,73	Геодезический метод	0,10
972	507711,19	1313772,61	Геодезический метод	0,10
971	507702,33	1313780,17	Геодезический метод	0,10
970	507709,05	1313819,98	Геодезический метод	0,10
969	507714,79	1313842,84	Геодезический метод	0,10
968	507718,39	1313857,11	Геодезический метод	0,10
967	507721,74	1313859,46	Геодезический метод	0,10

966	507728,42	1313873,08	Геодезический метод	0,10
965	507732,29	1313879,75	Геодезический метод	0,10
964	507734,38	1313883,59	Геодезический метод	0,10
963	507738,43	1313891,02	Геодезический метод	0,10
962	507739,40	1313892,59	Геодезический метод	0,10
961	507754,98	1313887,96	Геодезический метод	0,10
960	507784,97	1313879,05	Геодезический метод	0,10
959	507788,10	1313891,67	Геодезический метод	0,10
958	507792,61	1313909,81	Геодезический метод	0,10
957	507795,25	1313918,97	Геодезический метод	0,10
956	507795,30	1313919,44	Геодезический метод	0,10
1259	507796,44	1313927,33	Геодезический метод	0,10
1260	507788,47	1313929,83	Геодезический метод	0,10
950	507791,91	1313940,95	Геодезический метод	0,10
949	507756,28	1313950,88	Геодезический метод	0,10
948	507750,70	1313952,28	Геодезический метод	0,10
947	507703,81	1313963,14	Геодезический метод	0,10
1261	507701,13	1313953,38	Геодезический метод	0,10
1262	507694,83	1313955,17	Геодезический метод	0,10
1263	507699,65	1313973,89	Геодезический метод	0,10
945	507700,73	1313973,55	Геодезический метод	0,10
944	507704,76	1313991,35	Геодезический метод	0,10
943	507684,44	1313995,93	Геодезический метод	0,10
1264	507669,88	1313999,21	Геодезический метод	0,10
1265	507598,45	1314015,97	Геодезический метод	0,10
1266	507595,72	1314001,67	Геодезический метод	0,10
1267	507594,09	1313993,29	Геодезический метод	0,10
1268	507591,74	1313979,22	Геодезический метод	0,10
1269	507621,57	1313973,28	Геодезический метод	0,10
1270	507623,90	1313972,82	Геодезический метод	0,10
1271	507615,53	1313933,13	Геодезический метод	0,10
1272	507609,22	1313934,25	Геодезический метод	0,10
1273	507601,60	1313935,83	Геодезический метод	0,10
1274	507596,50	1313936,54	Геодезический метод	0,10
1275	507589,63	1313935,42	Геодезический метод	0,10
1276	507567,59	1313934,88	Геодезический метод	0,10
1277	507567,16	1313930,34	Геодезический метод	0,10
1278	507544,00	1313928,04	Геодезический метод	0,10
1279	507531,26	1313931,01	Геодезический метод	0,10
1280	507526,23	1313932,29	Геодезический метод	0,10
1281	507513,61	1313936,76	Геодезический метод	0,10
1282	507503,26	1313940,86	Геодезический метод	0,10
1283	507498,16	1313942,77	Геодезический метод	0,10
1284	507491,80	1313945,43	Геодезический метод	0,10

1285	507452,28	1313953,31	Геодезический метод	0,10
1286	507442,86	1313959,32	Геодезический метод	0,10
1287	507421,51	1313977,70	Геодезический метод	0,10
1288	507420,58	1313980,75	Геодезический метод	0,10
1289	507417,31	1313981,85	Геодезический метод	0,10
1290	507422,88	1314012,96	Геодезический метод	0,10
1068	507428,41	1314022,27	Геодезический метод	0,10
1067	507417,84	1314029,20	Геодезический метод	0,10
1066	507421,72	1314041,70	Геодезический метод	0,10
1065	507428,74	1314055,25	Геодезический метод	0,10
1064	507441,00	1314085,72	Геодезический метод	0,10
1063	507442,44	1314089,28	Геодезический метод	0,10
1291	507405,33	1314105,52	Геодезический метод	0,10
1292	507399,30	1314106,06	Геодезический метод	0,10
1293	507394,79	1314100,76	Геодезический метод	0,10
1294	507383,79	1314053,67	Геодезический метод	0,10
1095	507358,75	1313928,73	Геодезический метод	0,10
1094	507358,00	1313924,75	Геодезический метод	0,10
1093	507383,07	1313919,34	Геодезический метод	0,10
1115	507378,07	1313901,76	Геодезический метод	0,10
1114	507376,82	1313897,39	Геодезический метод	0,10
1113	507378,25	1313896,87	Геодезический метод	0,10
1295	507366,46	1313852,19	Геодезический метод	0,10
1296	507377,41	1313849,18	Геодезический метод	0,10
1297	507394,40	1313844,52	Геодезический метод	0,10
1298	507408,70	1313841,12	Геодезический метод	0,10
1299	507418,95	1313838,10	Геодезический метод	0,10
1300	507436,74	1313889,76	Геодезический метод	0,10
1301	507440,95	1313905,46	Геодезический метод	0,10
1302	507604,48	1313868,78	Геодезический метод	0,10
1303	507586,77	1313792,95	Геодезический метод	0,10
1304	507580,85	1313795,62	Геодезический метод	0,10
1305	507559,21	1313805,35	Геодезический метод	0,10
1306	507560,14	1313808,97	Геодезический метод	0,10
1307	507548,74	1313812,93	Геодезический метод	0,10
1308	507459,51	1313842,63	Геодезический метод	0,10
1309	507455,01	1313825,29	Геодезический метод	0,10
1310	507431,73	1313830,86	Геодезический метод	0,10
1311	507414,74	1313787,25	Геодезический метод	0,10
1312	507329,12	1313819,73	Геодезический метод	0,10
1108	507326,86	1313812,09	Геодезический метод	0,10
1313	507312,61	1313763,85	Геодезический метод	0,10
1314	507307,40	1313743,16	Геодезический метод	0,10
1315	507306,07	1313737,01	Геодезический метод	0,10

1316	507305,14	1313731,00	Геодезический метод	0,10
1317	507304,89	1313716,60	Геодезический метод	0,10
1318	507334,99	1313717,95	Геодезический метод	0,10
1319	507336,21	1313702,23	Геодезический метод	0,10
1320	507341,86	1313628,74	Геодезический метод	0,10
1321	507342,66	1313618,26	Геодезический метод	0,10
1322	507347,93	1313549,65	Геодезический метод	0,10
1323	507385,70	1313543,84	Геодезический метод	0,10
1324	507386,62	1313539,83	Геодезический метод	0,10
1325	507394,66	1313540,14	Геодезический метод	0,10
1326	507395,40	1313540,16	Геодезический метод	0,10
1327	507399,64	1313540,38	Геодезический метод	0,10
1328	507405,96	1313540,70	Геодезический метод	0,10
1329	507514,11	1313586,59	Геодезический метод	0,10
1330	507539,59	1313588,86	Геодезический метод	0,10
1331	507552,47	1313588,59	Геодезический метод	0,10
1332	507562,80	1313588,93	Геодезический метод	0,10
1333	507567,39	1313589,00	Геодезический метод	0,10
1334	507577,07	1313589,40	Геодезический метод	0,10
1335	507585,06	1313589,84	Геодезический метод	0,10
1336	507642,83	1313579,28	Геодезический метод	0,10
1337	507659,83	1313580,14	Геодезический метод	0,10
1338	507663,83	1313580,22	Геодезический метод	0,10
1339	507670,29	1313580,30	Геодезический метод	0,10
1340	507674,43	1313580,37	Геодезический метод	0,10
1341	507703,26	1313583,94	Геодезический метод	0,10
977	507709,36	1313582,91	Геодезический метод	0,10
ЕЗРЗ-1.3				
1143	508029,84	1315330,54	Геодезический метод	0,10
1342	508028,40	1315336,26	Геодезический метод	0,10
1343	508026,41	1315344,14	Геодезический метод	0,10
1344	508024,90	1315350,29	Геодезический метод	0,10
1345	508022,31	1315360,82	Геодезический метод	0,10
1346	508018,97	1315374,40	Геодезический метод	0,10
1347	507982,13	1315363,89	Геодезический метод	0,10
1348	507973,36	1315377,35	Геодезический метод	0,10
1349	507790,29	1315331,36	Геодезический метод	0,10
1350	507794,79	1315315,27	Геодезический метод	0,10
1351	507808,52	1315266,21	Геодезический метод	0,10
1352	507772,68	1315256,08	Геодезический метод	0,10
1353	507771,91	1315258,86	Геодезический метод	0,10
1354	507766,47	1315257,58	Геодезический метод	0,10
1355	507760,37	1315255,64	Геодезический метод	0,10
1356	507752,14	1315251,74	Геодезический метод	0,10

1357	507736,03	1315248,27	Геодезический метод	0,10
1358	507742,70	1315221,14	Геодезический метод	0,10
1359	507742,60	1315220,34	Геодезический метод	0,10
1360	507726,44	1315217,32	Геодезический метод	0,10
1361	507726,34	1315217,37	Геодезический метод	0,10
1362	507725,15	1315222,22	Геодезический метод	0,10
1363	507702,36	1315218,70	Геодезический метод	0,10
1364	507685,86	1315216,03	Геодезический метод	0,10
1365	507684,52	1315225,79	Геодезический метод	0,10
1366	507668,83	1315223,54	Геодезический метод	0,10
1367	507670,51	1315211,53	Геодезический метод	0,10
1368	507659,11	1315210,25	Геодезический метод	0,10
1369	507660,42	1315199,56	Геодезический метод	0,10
1370	507662,83	1315179,99	Геодезический метод	0,10
1371	507650,50	1315179,47	Геодезический метод	0,10
1372	507650,60	1315199,77	Геодезический метод	0,10
1373	507627,18	1315198,92	Геодезический метод	0,10
1374	507627,13	1315200,32	Геодезический метод	0,10
1375	507613,36	1315199,87	Геодезический метод	0,10
1376	507595,69	1315198,89	Геодезический метод	0,10
1377	507595,98	1315190,65	Геодезический метод	0,10
1378	507553,49	1315189,37	Геодезический метод	0,10
1379	507518,44	1315191,00	Геодезический метод	0,10
1380	507503,05	1315190,13	Геодезический метод	0,10
1381	507494,15	1315190,65	Геодезический метод	0,10
1382	507483,24	1315189,56	Геодезический метод	0,10
1383	507468,82	1315188,14	Геодезический метод	0,10
1125	507464,97	1315187,77	Геодезический метод	0,10
1124	507470,15	1315133,93	Геодезический метод	0,10
1123	507470,55	1315130,04	Геодезический метод	0,10
1122	507475,20	1315085,43	Геодезический метод	0,10
1121	507476,13	1315071,00	Геодезический метод	0,10
1384	507526,18	1315075,51	Геодезический метод	0,10
1385	507526,67	1315065,36	Геодезический метод	0,10
1386	507595,42	1315074,41	Геодезический метод	0,10
1387	507613,59	1315078,84	Геодезический метод	0,10
1388	507619,54	1315048,72	Геодезический метод	0,10
1389	507634,79	1315034,37	Геодезический метод	0,10
1390	507691,10	1314992,23	Геодезический метод	0,10
1391	507709,15	1314979,46	Геодезический метод	0,10
1392	507734,91	1315006,30	Геодезический метод	0,10
1393	507742,58	1314997,72	Геодезический метод	0,10
1394	507752,60	1315003,72	Геодезический метод	0,10
1395	507763,23	1315011,20	Геодезический метод	0,10

1396	507779,41	1315020,63	Геодезический метод	0,10
1397	507787,33	1315026,32	Геодезический метод	0,10
1398	507793,99	1315032,74	Геодезический метод	0,10
1399	507877,12	1315100,77	Геодезический метод	0,10
1400	507892,83	1315113,64	Геодезический метод	0,10
1401	507883,75	1315128,25	Геодезический метод	0,10
1402	507880,05	1315134,36	Геодезический метод	0,10
1403	507876,59	1315141,09	Геодезический метод	0,10
1404	507874,33	1315145,63	Геодезический метод	0,10
1405	507872,04	1315150,30	Геодезический метод	0,10
1406	507867,67	1315158,47	Геодезический метод	0,10
1407	507859,74	1315170,38	Геодезический метод	0,10
1160	507856,02	1315175,43	Геодезический метод	0,10
1159	507846,89	1315189,44	Геодезический метод	0,10
1158	507852,42	1315192,48	Геодезический метод	0,10
1157	507870,36	1315203,23	Геодезический метод	0,10
1156	507868,96	1315205,55	Геодезический метод	0,10
1155	507881,50	1315214,07	Геодезический метод	0,10
1154	507889,90	1315220,44	Геодезический метод	0,10
1153	507897,38	1315225,48	Геодезический метод	0,10
1152	507896,05	1315227,03	Геодезический метод	0,10
1151	507899,56	1315229,21	Геодезический метод	0,10
1150	507910,40	1315236,64	Геодезический метод	0,10
1149	507926,62	1315247,05	Геодезический метод	0,10
1148	507939,16	1315255,32	Геодезический метод	0,10
1147	507961,25	1315271,17	Геодезический метод	0,10
1146	507987,83	1315293,90	Геодезический метод	0,10
1145	508011,23	1315312,90	Геодезический метод	0,10
1144	508011,84	1315319,23	Геодезический метод	0,10
1143	508029,84	1315330,54	Геодезический метод	0,10
ЕЗРЗ-1.4				
1408	509059,45	1315024,54	Геодезический метод	0,10
1409	509059,22	1315032,58	Геодезический метод	0,10
1410	509058,86	1315039,21	Геодезический метод	0,10
1411	509053,90	1315039,04	Геодезический метод	0,10
1412	509051,12	1315041,88	Геодезический метод	0,10
1413	509051,24	1315047,55	Геодезический метод	0,10
1414	509050,34	1315047,55	Геодезический метод	0,10
1415	509050,34	1315055,65	Геодезический метод	0,10
1416	509052,35	1315081,92	Геодезический метод	0,10
1417	509041,85	1315104,54	Геодезический метод	0,10
1418	509034,67	1315101,29	Геодезический метод	0,10
1419	509034,40	1315101,87	Геодезический метод	0,10
1420	509032,15	1315105,08	Геодезический метод	0,10

1421	509028,83	1315109,83	Геодезический метод	0,10
1422	509023,97	1315118,50	Геодезический метод	0,10
1423	509015,28	1315114,89	Геодезический метод	0,10
1424	509007,01	1315111,22	Геодезический метод	0,10
1425	509006,82	1315111,58	Геодезический метод	0,10
1426	509004,45	1315115,98	Геодезический метод	0,10
1427	509001,69	1315121,91	Геодезический метод	0,10
1428	508999,59	1315125,36	Геодезический метод	0,10
1429	508997,20	1315129,55	Геодезический метод	0,10
1430	508990,14	1315138,72	Геодезический метод	0,10
1431	508984,74	1315145,72	Геодезический метод	0,10
1432	508983,38	1315144,40	Геодезический метод	0,10
1433	508972,40	1315157,75	Геодезический метод	0,10
1434	508973,77	1315159,07	Геодезический метод	0,10
1435	508984,05	1315169,00	Геодезический метод	0,10
1436	508969,17	1315183,98	Геодезический метод	0,10
1437	508978,73	1315193,06	Геодезический метод	0,10
1438	508958,92	1315216,01	Геодезический метод	0,10
1439	508944,38	1315234,06	Геодезический метод	0,10
1440	508943,52	1315234,24	Геодезический метод	0,10
1441	508935,52	1315242,93	Геодезический метод	0,10
1442	508933,28	1315245,36	Геодезический метод	0,10
1443	508925,70	1315255,76	Геодезический метод	0,10
1444	508961,41	1315291,47	Геодезический метод	0,10
1445	508924,72	1315323,65	Геодезический метод	0,10
1446	508931,98	1315333,60	Геодезический метод	0,10
441	508921,66	1315340,47	Геодезический метод	0,10
440	508897,32	1315305,65	Геодезический метод	0,10
439	508862,16	1315258,87	Геодезический метод	0,10
438	508833,84	1315224,15	Геодезический метод	0,10
437	508820,70	1315211,28	Геодезический метод	0,10
436	508803,84	1315218,94	Геодезический метод	0,10
435	508796,01	1315199,88	Геодезический метод	0,10
434	508782,15	1315170,90	Геодезический метод	0,10
433	508774,05	1315155,33	Геодезический метод	0,10
432	508764,78	1315142,01	Геодезический метод	0,10
431	508751,55	1315125,63	Геодезический метод	0,10
430	508734,78	1315109,07	Геодезический метод	0,10
429	508729,04	1315106,18	Геодезический метод	0,10
428	508723,75	1315101,18	Геодезический метод	0,10
427	508722,93	1315097,37	Геодезический метод	0,10
426	508703,58	1315073,70	Геодезический метод	0,10
425	508668,48	1315022,40	Геодезический метод	0,10
424	508614,49	1314927,11	Геодезический метод	0,10

473	508561,83	1314944,09	Геодезический метод	0,10
472	508550,21	1314949,17	Геодезический метод	0,10
471	508537,21	1314956,73	Геодезический метод	0,10
470	508525,01	1314963,12	Геодезический метод	0,10
1447	508520,69	1314954,17	Геодезический метод	0,10
1448	508517,42	1314948,32	Геодезический метод	0,10
1449	508516,63	1314946,97	Геодезический метод	0,10
1450	508515,16	1314944,46	Геодезический метод	0,10
1451	508511,99	1314936,44	Геодезический метод	0,10
1452	508508,97	1314930,31	Геодезический метод	0,10
1453	508505,56	1314923,12	Геодезический метод	0,10
1454	508502,06	1314916,72	Геодезический метод	0,10
1455	508510,43	1314912,23	Геодезический метод	0,10
1456	508503,32	1314896,81	Геодезический метод	0,10
1457	508494,70	1314884,32	Геодезический метод	0,10
1458	508488,11	1314862,55	Геодезический метод	0,10
1459	508487,55	1314860,70	Геодезический метод	0,10
1460	508483,25	1314849,44	Геодезический метод	0,10
1461	508462,11	1314856,69	Геодезический метод	0,10
1462	508460,06	1314857,63	Геодезический метод	0,10
1463	508453,46	1314838,78	Геодезический метод	0,10
1464	508448,20	1314823,76	Геодезический метод	0,10
1465	508445,43	1314815,85	Геодезический метод	0,10
1466	508447,42	1314814,69	Геодезический метод	0,10
1467	508465,16	1314803,06	Геодезический метод	0,10
1468	508455,75	1314786,32	Геодезический метод	0,10
1469	508458,05	1314785,04	Геодезический метод	0,10
1470	508448,07	1314771,07	Геодезический метод	0,10
1471	508444,61	1314768,93	Геодезический метод	0,10
1472	508440,57	1314761,37	Геодезический метод	0,10
1473	508435,86	1314752,55	Геодезический метод	0,10
1474	508425,38	1314753,59	Геодезический метод	0,10
1475	508419,09	1314733,30	Геодезический метод	0,10
1476	508413,74	1314716,12	Геодезический метод	0,10
1477	508413,55	1314716,18	Геодезический метод	0,10
1478	508412,52	1314711,92	Геодезический метод	0,10
1479	508411,09	1314706,47	Геодезический метод	0,10
1480	508402,44	1314699,08	Геодезический метод	0,10
1481	508392,84	1314690,84	Геодезический метод	0,10
1482	508396,04	1314688,81	Геодезический метод	0,10
1483	508405,33	1314683,06	Геодезический метод	0,10
1484	508404,12	1314680,75	Геодезический метод	0,10
1485	508394,82	1314664,68	Геодезический метод	0,10
1486	508387,94	1314650,94	Геодезический метод	0,10

1487	508382,77	1314640,85	Геодезический метод	0,10
1488	508382,30	1314641,25	Геодезический метод	0,10
1489	508379,25	1314635,87	Геодезический метод	0,10
1490	508379,42	1314634,39	Геодезический метод	0,10
1491	508377,14	1314632,22	Геодезический метод	0,10
1492	508374,87	1314630,05	Геодезический метод	0,10
1493	508373,53	1314632,00	Геодезический метод	0,10
1494	508373,23	1314632,43	Геодезический метод	0,10
1495	508372,35	1314633,78	Геодезический метод	0,10
1496	508355,83	1314659,19	Геодезический метод	0,10
1497	508331,07	1314629,10	Геодезический метод	0,10
1498	508329,92	1314628,10	Геодезический метод	0,10
1499	508325,34	1314636,12	Геодезический метод	0,10
1500	508319,03	1314645,88	Геодезический метод	0,10
1501	508306,61	1314626,64	Геодезический метод	0,10
1502	508303,75	1314622,71	Геодезический метод	0,10
1503	508300,24	1314617,72	Геодезический метод	0,10
1504	508300,44	1314617,60	Геодезический метод	0,10
1505	508281,92	1314594,22	Геодезический метод	0,10
1506	508296,44	1314580,87	Геодезический метод	0,10
1507	508279,96	1314540,92	Геодезический метод	0,10
1508	508301,97	1314505,33	Геодезический метод	0,10
601	508312,67	1314490,21	Геодезический метод	0,10
600	508317,45	1314482,86	Геодезический метод	0,10
599	508326,23	1314470,55	Геодезический метод	0,10
598	508340,34	1314456,96	Геодезический метод	0,10
597	508378,00	1314505,13	Геодезический метод	0,10
596	508407,35	1314555,82	Геодезический метод	0,10
595	508455,07	1314648,72	Геодезический метод	0,10
594	508469,47	1314636,20	Геодезический метод	0,10
1509	508475,41	1314637,32	Геодезический метод	0,10
1510	508482,38	1314633,98	Геодезический метод	0,10
1511	508480,26	1314631,29	Геодезический метод	0,10
1512	508484,92	1314628,00	Геодезический метод	0,10
1513	508486,50	1314624,32	Геодезический метод	0,10
1514	508484,73	1314618,20	Геодезический метод	0,10
1515	508490,80	1314614,86	Геодезический метод	0,10
1516	508493,28	1314611,88	Геодезический метод	0,10
1517	508490,33	1314603,68	Геодезический метод	0,10
1518	508490,74	1314597,46	Геодезический метод	0,10
1519	508492,78	1314595,31	Геодезический метод	0,10
1520	508494,48	1314594,19	Геодезический метод	0,10
584	508490,22	1314583,07	Геодезический метод	0,10
583	508483,94	1314566,67	Геодезический метод	0,10

582	508482,72	1314564,60	Геодезический метод	0,10
581	508480,53	1314559,73	Геодезический метод	0,10
580	508478,13	1314556,13	Геодезический метод	0,10
579	508467,74	1314540,82	Геодезический метод	0,10
578	508454,16	1314520,62	Геодезический метод	0,10
577	508469,52	1314510,41	Геодезический метод	0,10
1521	508471,58	1314512,32	Геодезический метод	0,10
1522	508481,93	1314522,22	Геодезический метод	0,10
1523	508488,98	1314528,99	Геодезический метод	0,10
1524	508494,30	1314526,68	Геодезический метод	0,10
1525	508514,24	1314547,32	Геодезический метод	0,10
1526	508508,27	1314554,19	Геодезический метод	0,10
1527	508572,91	1314638,33	Геодезический метод	0,10
1528	508578,43	1314646,40	Геодезический метод	0,10
1529	508585,79	1314656,91	Геодезический метод	0,10
1530	508599,14	1314649,92	Геодезический метод	0,10
514	508608,65	1314669,23	Геодезический метод	0,10
513	508605,05	1314671,02	Геодезический метод	0,10
512	508559,10	1314694,74	Геодезический метод	0,10
511	508513,51	1314717,52	Геодезический метод	0,10
510	508504,69	1314721,92	Геодезический метод	0,10
509	508589,76	1314871,76	Геодезический метод	0,10
508	508603,41	1314864,02	Геодезический метод	0,10
507	508608,64	1314861,07	Геодезический метод	0,10
506	508615,06	1314857,39	Геодезический метод	0,10
505	508618,10	1314862,55	Геодезический метод	0,10
504	508625,29	1314874,74	Геодезический метод	0,10
503	508633,52	1314888,80	Геодезический метод	0,10
502	508721,55	1314843,37	Геодезический метод	0,10
1531	508731,69	1314866,58	Геодезический метод	0,10
1532	508750,67	1314859,27	Геодезический метод	0,10
1533	508753,41	1314865,90	Геодезический метод	0,10
1534	508811,50	1314847,65	Геодезический метод	0,10
1535	508825,60	1314866,08	Геодезический метод	0,10
1536	508843,73	1314880,44	Геодезический метод	0,10
1537	508851,52	1314891,28	Геодезический метод	0,10
1538	508867,16	1314942,82	Геодезический метод	0,10
1539	508876,19	1314938,64	Геодезический метод	0,10
1540	508884,63	1314934,67	Геодезический метод	0,10
1541	508896,44	1314929,11	Геодезический метод	0,10
1542	508908,34	1314963,62	Геодезический метод	0,10
1543	508906,41	1314973,73	Геодезический метод	0,10
1544	508939,19	1314979,89	Геодезический метод	0,10
1545	508937,06	1314991,08	Геодезический метод	0,10

1546	508950,15	1314993,28	Геодезический метод	0,10
1547	508956,86	1314994,42	Геодезический метод	0,10
1548	508970,84	1315007,12	Геодезический метод	0,10
1549	509014,62	1315015,99	Геодезический метод	0,10
1408	509059,45	1315024,54	Геодезический метод	0,10
ЕЗРЗ-1.5				
231	509140,81	1316557,80	Геодезический метод	0,10
230	509140,24	1316565,07	Геодезический метод	0,10
229	509139,94	1316569,00	Геодезический метод	0,10
228	509138,47	1316587,75	Геодезический метод	0,10
227	509137,74	1316597,31	Геодезический метод	0,10
226	509136,92	1316607,83	Геодезический метод	0,10
225	509136,84	1316608,31	Геодезический метод	0,10
224	509135,75	1316619,03	Геодезический метод	0,10
223	509132,39	1316629,00	Геодезический метод	0,10
222	509122,09	1316666,40	Геодезический метод	0,10
221	509110,20	1316709,11	Геодезический метод	0,10
220	509102,82	1316709,78	Геодезический метод	0,10
219	508933,53	1316657,87	Геодезический метод	0,10
218	508921,15	1316653,50	Геодезический метод	0,10
217	508907,75	1316650,23	Геодезический метод	0,10
216	508902,15	1316648,87	Геодезический метод	0,10
215	508894,38	1316617,26	Геодезический метод	0,10
214	508877,31	1316617,89	Геодезический метод	0,10
213	508876,55	1316619,59	Геодезический метод	0,10
212	508871,62	1316628,74	Геодезический метод	0,10
211	508871,54	1316658,79	Геодезический метод	0,10
210	508851,39	1316663,96	Геодезический метод	0,10
209	508851,78	1316668,87	Геодезический метод	0,10
208	508838,17	1316670,46	Геодезический метод	0,10
207	508837,35	1316639,89	Геодезический метод	0,10
206	508828,22	1316640,04	Геодезический метод	0,10
205	508817,12	1316640,59	Геодезический метод	0,10
204	508798,18	1316645,06	Геодезический метод	0,10
203	508785,11	1316645,57	Геодезический метод	0,10
202	508766,95	1316654,39	Геодезический метод	0,10
201	508756,17	1316654,43	Геодезический метод	0,10
200	508739,35	1316648,48	Геодезический метод	0,10
199	508724,73	1316648,81	Геодезический метод	0,10
198	508710,66	1316649,12	Геодезический метод	0,10
197	508710,71	1316651,77	Геодезический метод	0,10
196	508710,79	1316656,97	Геодезический метод	0,10
195	508710,85	1316660,43	Геодезический метод	0,10
194	508711,05	1316672,49	Геодезический метод	0,10

193	508711,14	1316678,12	Геодезический метод	0,10
192	508711,24	1316684,26	Геодезический метод	0,10
191	508703,38	1316689,60	Геодезический метод	0,10
190	508703,50	1316666,42	Геодезический метод	0,10
189	508703,50	1316665,54	Геодезический метод	0,10
188	508697,14	1316665,44	Геодезический метод	0,10
187	508696,60	1316638,60	Геодезический метод	0,10
186	508682,83	1316638,90	Геодезический метод	0,10
185	508682,85	1316641,34	Геодезический метод	0,10
184	508682,88	1316646,07	Геодезический метод	0,10
183	508683,06	1316677,03	Геодезический метод	0,10
182	508673,02	1316677,03	Геодезический метод	0,10
181	508673,22	1316693,58	Геодезический метод	0,10
180	508670,73	1316736,18	Геодезический метод	0,10
179	508670,07	1316748,97	Геодезический метод	0,10
178	508679,56	1316749,84	Геодезический метод	0,10
177	508677,99	1316768,70	Геодезический метод	0,10
176	508672,85	1316772,39	Геодезический метод	0,10
175	508664,22	1316773,94	Геодезический метод	0,10
174	508648,29	1316776,60	Геодезический метод	0,10
173	508647,12	1316777,65	Геодезический метод	0,10
172	508638,36	1316780,63	Геодезический метод	0,10
171	508630,16	1316785,30	Геодезический метод	0,10
170	508621,48	1316790,24	Геодезический метод	0,10
169	508586,53	1316787,36	Геодезический метод	0,10
168	508587,80	1316765,98	Геодезический метод	0,10
167	508564,19	1316765,28	Геодезический метод	0,10
166	508564,19	1316771,96	Геодезический метод	0,10
165	508544,50	1316771,74	Геодезический метод	0,10
164	508538,27	1316772,23	Геодезический метод	0,10
163	508529,38	1316774,18	Геодезический метод	0,10
162	508493,45	1316754,22	Геодезический метод	0,10
161	508473,49	1316749,51	Геодезический метод	0,10
160	508444,22	1316735,19	Геодезический метод	0,10
159	508440,61	1316716,84	Геодезический метод	0,10
158	508441,69	1316711,59	Геодезический метод	0,10
157	508424,55	1316707,74	Геодезический метод	0,10
156	508427,26	1316695,65	Геодезический метод	0,10
155	508435,19	1316697,60	Геодезический метод	0,10
154	508438,75	1316682,94	Геодезический метод	0,10
153	508415,17	1316677,27	Геодезический метод	0,10
152	508409,78	1316663,40	Геодезический метод	0,10
151	508411,67	1316651,94	Геодезический метод	0,10
150	508401,37	1316649,42	Геодезический метод	0,10

149	508403,09	1316644,11	Геодезический метод	0,10
148	508403,10	1316626,98	Геодезический метод	0,10
147	508369,51	1316623,85	Геодезический метод	0,10
146	508370,22	1316615,85	Геодезический метод	0,10
145	508370,72	1316612,64	Геодезический метод	0,10
144	508358,09	1316613,32	Геодезический метод	0,10
143	508349,93	1316604,32	Геодезический метод	0,10
142	508345,60	1316599,65	Геодезический метод	0,10
141	508345,21	1316590,23	Геодезический метод	0,10
140	508315,93	1316591,47	Геодезический метод	0,10
139	508304,76	1316591,78	Геодезический метод	0,10
138	508283,04	1316597,33	Геодезический метод	0,10
1550	508210,51	1316604,21	Геодезический метод	0,10
1551	508203,77	1316488,51	Геодезический метод	0,10
1552	508129,55	1316494,38	Геодезический метод	0,10
1553	508125,74	1316430,75	Геодезический метод	0,10
1554	508124,29	1316406,69	Геодезический метод	0,10
1555	508099,66	1316407,13	Геодезический метод	0,10
1556	508102,53	1316374,63	Геодезический метод	0,10
1557	508151,03	1316384,50	Геодезический метод	0,10
1558	508166,02	1316390,42	Геодезический метод	0,10
1559	508174,73	1316390,86	Геодезический метод	0,10
1560	508182,72	1316389,69	Геодезический метод	0,10
1561	508255,50	1316399,14	Геодезический метод	0,10
1562	508348,90	1316392,31	Геодезический метод	0,10
1563	508421,68	1316381,56	Геодезический метод	0,10
1564	508442,60	1316376,77	Геодезический метод	0,10
1565	508475,28	1316364,71	Геодезический метод	0,10
1566	508519,30	1316354,83	Геодезический метод	0,10
1567	508542,25	1316352,36	Геодезический метод	0,10
1568	508589,75	1316338,27	Геодезический метод	0,10
1569	508621,13	1316331,88	Геодезический метод	0,10
1570	508692,31	1316322,87	Геодезический метод	0,10
1571	508781,84	1316254,69	Геодезический метод	0,10
1572	508795,45	1316265,46	Геодезический метод	0,10
1573	508827,46	1316225,40	Геодезический метод	0,10
1574	508840,60	1316204,57	Геодезический метод	0,10
1575	508846,61	1316189,08	Геодезический метод	0,10
1576	508859,94	1316132,87	Геодезический метод	0,10
1577	508970,52	1315695,80	Геодезический метод	0,10
1578	508994,31	1315679,75	Геодезический метод	0,10
1579	509009,42	1315712,18	Геодезический метод	0,10
1580	509025,69	1315745,74	Геодезический метод	0,10
1581	509033,32	1315757,07	Геодезический метод	0,10

1582	509042,90	1315767,53	Геодезический метод	0,10
1583	509056,85	1315774,65	Геодезический метод	0,10
1584	509098,08	1315792,53	Геодезический метод	0,10
1585	509093,79	1315812,73	Геодезический метод	0,10
1586	509092,51	1315824,60	Геодезический метод	0,10
1587	509092,04	1315845,55	Геодезический метод	0,10
1588	509090,83	1315855,27	Геодезический метод	0,10
1589	509089,16	1315859,09	Геодезический метод	0,10
1590	509065,42	1315913,42	Геодезический метод	0,10
1591	509024,91	1316019,29	Геодезический метод	0,10
1592	508968,82	1316165,84	Геодезический метод	0,10
1593	508958,10	1316193,86	Геодезический метод	0,10
1594	508953,48	1316213,83	Геодезический метод	0,10
1595	508933,98	1316298,10	Геодезический метод	0,10
1596	508965,27	1316322,71	Геодезический метод	0,10
1597	508919,86	1316442,11	Геодезический метод	0,10
1598	508911,73	1316436,20	Геодезический метод	0,10
1599	508904,94	1316431,27	Геодезический метод	0,10
1600	508840,30	1316382,07	Геодезический метод	0,10
1601	508831,35	1316374,97	Геодезический метод	0,10
417	508815,76	1316388,43	Геодезический метод	0,10
416	508812,61	1316383,77	Геодезический метод	0,10
415	508803,77	1316373,59	Геодезический метод	0,10
414	508792,82	1316362,88	Геодезический метод	0,10
413	508786,59	1316357,93	Геодезический метод	0,10
412	508765,41	1316414,85	Геодезический метод	0,10
1602	508764,77	1316414,99	Геодезический метод	0,10
397	508765,26	1316418,72	Геодезический метод	0,10
396	508765,25	1316419,07	Геодезический метод	0,10
395	508769,51	1316449,10	Геодезический метод	0,10
394	508776,96	1316475,39	Геодезический метод	0,10
393	508783,06	1316510,81	Геодезический метод	0,10
392	508792,76	1316511,01	Геодезический метод	0,10
391	508885,00	1316496,37	Геодезический метод	0,10
1603	508898,92	1316520,11	Геодезический метод	0,10
1604	508932,69	1316519,46	Геодезический метод	0,10
1605	508941,88	1316517,66	Геодезический метод	0,10
1606	508970,83	1316524,17	Геодезический метод	0,10
1607	508978,89	1316526,15	Геодезический метод	0,10
1608	508982,68	1316527,08	Геодезический метод	0,10
1609	508988,64	1316528,86	Геодезический метод	0,10
1610	509008,51	1316531,83	Геодезический метод	0,10
1611	509010,94	1316532,25	Геодезический метод	0,10
1612	509027,65	1316534,31	Геодезический метод	0,10

1613	509028,25	1316534,57	Геодезический метод	0,10
1614	509033,24	1316535,37	Геодезический метод	0,10
1615	509047,32	1316537,99	Геодезический метод	0,10
1616	509072,97	1316542,85	Геодезический метод	0,10
1617	509108,81	1316545,47	Геодезический метод	0,10
1618	509114,17	1316545,40	Геодезический метод	0,10
231	509140,81	1316557,80	Геодезический метод	0,10
ЕЗРЗ-1.6				
1619	509277,21	1317650,64	Геодезический метод	0,10
1620	509269,21	1317659,14	Геодезический метод	0,10
1621	509258,58	1317675,29	Геодезический метод	0,10
1622	509253,38	1317681,50	Геодезический метод	0,10
1623	509239,67	1317694,37	Геодезический метод	0,10
1624	509216,40	1317713,34	Геодезический метод	0,10
1625	509202,81	1317727,88	Геодезический метод	0,10
1626	509202,78	1317729,43	Геодезический метод	0,10
1627	509160,14	1317688,11	Геодезический метод	0,10
1628	509131,16	1317720,54	Геодезический метод	0,10
1629	509127,68	1317717,40	Геодезический метод	0,10
1630	509089,57	1317756,84	Геодезический метод	0,10
1631	509101,11	1317770,33	Геодезический метод	0,10
1632	509098,54	1317772,67	Геодезический метод	0,10
1633	509097,86	1317774,10	Геодезический метод	0,10
1634	509062,59	1317811,41	Геодезический метод	0,10
1635	509056,98	1317806,24	Геодезический метод	0,10
1636	508988,74	1317787,70	Геодезический метод	0,10
1637	508941,27	1317765,25	Геодезический метод	0,10
1638	508928,00	1317760,75	Геодезический метод	0,10
1639	508866,17	1317730,48	Геодезический метод	0,10
1640	508856,91	1317727,17	Геодезический метод	0,10
1641	508862,55	1317706,83	Геодезический метод	0,10
1642	508833,64	1317685,37	Геодезический метод	0,10
1643	508832,78	1317682,99	Геодезический метод	0,10
1644	508832,38	1317679,84	Геодезический метод	0,10
1645	508832,38	1317676,69	Геодезический метод	0,10
1646	508832,53	1317673,54	Геодезический метод	0,10
1647	508833,02	1317670,51	Геодезический метод	0,10
1648	508833,72	1317667,59	Геодезический метод	0,10
1649	508834,68	1317664,59	Геодезический метод	0,10
1650	508836,43	1317660,74	Геодезический метод	0,10
1651	508838,33	1317657,09	Геодезический метод	0,10
1652	508841,34	1317652,49	Геодезический метод	0,10
1653	508865,45	1317619,59	Геодезический метод	0,10
1654	508875,42	1317619,14	Геодезический метод	0,10

1655	508890,20	1317622,68	Геодезический метод	0,10
1656	508909,28	1317624,26	Геодезический метод	0,10
1657	508928,90	1317628,26	Геодезический метод	0,10
1658	508932,52	1317614,71	Геодезический метод	0,10
1659	508987,17	1317628,24	Геодезический метод	0,10
89	508993,21	1317611,80	Геодезический метод	0,10
88	508995,28	1317606,17	Геодезический метод	0,10
87	508997,16	1317599,33	Геодезический метод	0,10
86	509003,11	1317577,38	Геодезический метод	0,10
85	509008,34	1317558,08	Геодезический метод	0,10
84	509009,79	1317552,79	Геодезический метод	0,10
83	509016,65	1317541,68	Геодезический метод	0,10
82	509006,31	1317531,88	Геодезический метод	0,10
81	509006,99	1317531,15	Геодезический метод	0,10
80	508993,97	1317518,23	Геодезический метод	0,10
79	508998,34	1317513,50	Геодезический метод	0,10
78	508997,73	1317512,88	Геодезический метод	0,10
77	509005,03	1317503,67	Геодезический метод	0,10
76	509010,70	1317497,10	Геодезический метод	0,10
75	509019,85	1317486,63	Геодезический метод	0,10
74	509023,93	1317482,51	Геодезический метод	0,10
73	509023,00	1317481,47	Геодезический метод	0,10
72	509026,69	1317478,23	Геодезический метод	0,10
71	509028,79	1317476,38	Геодезический метод	0,10
70	509030,86	1317478,83	Геодезический метод	0,10
69	509034,94	1317474,52	Геодезический метод	0,10
68	509013,21	1317453,82	Геодезический метод	0,10
67	508998,81	1317438,66	Геодезический метод	0,10
66	508979,75	1317418,60	Геодезический метод	0,10
65	508957,97	1317408,03	Геодезический метод	0,10
64	508961,38	1317401,86	Геодезический метод	0,10
63	508982,72	1317375,30	Геодезический метод	0,10
62	508999,80	1317387,10	Геодезический метод	0,10
61	509012,57	1317395,90	Геодезический метод	0,10
60	509014,92	1317392,35	Геодезический метод	0,10
59	509025,44	1317375,78	Геодезический метод	0,10
58	509030,42	1317369,77	Геодезический метод	0,10
57	509043,12	1317380,30	Геодезический метод	0,10
56	509051,37	1317370,35	Геодезический метод	0,10
55	509070,56	1317341,14	Геодезический метод	0,10
54	509067,93	1317336,65	Геодезический метод	0,10
53	509063,57	1317325,62	Геодезический метод	0,10
52	509052,65	1317314,93	Геодезический метод	0,10
51	509047,00	1317304,65	Геодезический метод	0,10

50	509022,93	1317299,79	Геодезический метод	0,10
49	509005,96	1317283,81	Геодезический метод	0,10
48	509010,53	1317279,10	Геодезический метод	0,10
47	509025,68	1317262,97	Геодезический метод	0,10
46	509009,58	1317241,86	Геодезический метод	0,10
1660	508991,70	1317210,84	Геодезический метод	0,10
1661	508974,11	1317180,20	Геодезический метод	0,10
1662	508965,70	1317165,73	Геодезический метод	0,10
1663	508973,52	1317160,59	Геодезический метод	0,10
1664	508959,29	1317137,22	Геодезический метод	0,10
1665	508936,20	1317099,30	Геодезический метод	0,10
1666	508934,29	1317094,06	Геодезический метод	0,10
1667	508927,01	1317092,54	Геодезический метод	0,10
1668	508897,86	1317088,77	Геодезический метод	0,10
1669	508872,11	1317092,45	Геодезический метод	0,10
1670	508864,40	1317092,27	Геодезический метод	0,10
1671	508861,73	1317092,11	Геодезический метод	0,10
1672	508858,78	1317091,35	Геодезический метод	0,10
1673	508853,49	1317088,30	Геодезический метод	0,10
1674	508850,97	1317085,84	Геодезический метод	0,10
1675	508844,11	1317082,83	Геодезический метод	0,10
1676	508844,73	1317080,98	Геодезический метод	0,10
1677	508838,77	1317078,40	Геодезический метод	0,10
1678	508811,08	1317078,14	Геодезический метод	0,10
1679	508808,43	1317066,03	Геодезический метод	0,10
24	508809,42	1317032,92	Геодезический метод	0,10
23	508919,39	1317055,78	Геодезический метод	0,10
22	508931,03	1317061,68	Геодезический метод	0,10
21	508935,74	1317064,73	Геодезический метод	0,10
20	508943,76	1317069,69	Геодезический метод	0,10
19	508948,84	1317072,73	Геодезический метод	0,10
18	508969,83	1317047,17	Геодезический метод	0,10
17	508981,65	1317035,36	Геодезический метод	0,10
16	509006,32	1317023,14	Геодезический метод	0,10
15	509029,36	1317028,76	Геодезический метод	0,10
14	509035,38	1317030,52	Геодезический метод	0,10
13	509047,00	1317038,75	Геодезический метод	0,10
12	509092,35	1317089,58	Геодезический метод	0,10
11	509096,75	1317093,27	Геодезический метод	0,10
10	509102,12	1317100,41	Геодезический метод	0,10
9	509112,86	1317106,25	Геодезический метод	0,10
8	509121,42	1317112,90	Геодезический метод	0,10
7	509123,57	1317116,52	Геодезический метод	0,10
6	509132,65	1317126,37	Геодезический метод	0,10

5	509135,00	1317125,21	Геодезический метод	0,10
4	509148,88	1317131,76	Геодезический метод	0,10
3	509164,37	1317140,44	Геодезический метод	0,10
2	509179,57	1317153,03	Геодезический метод	0,10
1	509184,76	1317166,00	Геодезический метод	0,10
269	509188,71	1317175,86	Геодезический метод	0,10
268	509194,09	1317189,44	Геодезический метод	0,10
267	509200,65	1317197,50	Геодезический метод	0,10
266	509201,56	1317198,59	Геодезический метод	0,10
265	509203,99	1317202,84	Геодезический метод	0,10
1680	509203,84	1317207,29	Геодезический метод	0,10
1681	509202,86	1317211,19	Геодезический метод	0,10
1682	509197,95	1317219,72	Геодезический метод	0,10
1683	509190,95	1317229,80	Геодезический метод	0,10
1684	509185,62	1317235,84	Геодезический метод	0,10
1685	509184,72	1317236,87	Геодезический метод	0,10
1686	509188,94	1317241,74	Геодезический метод	0,10
1687	509154,91	1317282,58	Геодезический метод	0,10
1688	509152,46	1317284,67	Геодезический метод	0,10
1689	509149,30	1317287,36	Геодезический метод	0,10
1690	509149,44	1317287,50	Геодезический метод	0,10
1691	509142,36	1317293,56	Геодезический метод	0,10
1692	509138,24	1317297,17	Геодезический метод	0,10
1693	509142,96	1317301,56	Геодезический метод	0,10
1694	509177,41	1317328,28	Геодезический метод	0,10
1695	509181,23	1317400,84	Геодезический метод	0,10
1696	509184,07	1317429,82	Геодезический метод	0,10
1697	509185,88	1317441,52	Геодезический метод	0,10
1698	509192,56	1317472,75	Геодезический метод	0,10
1699	509205,93	1317504,92	Геодезический метод	0,10
1700	509221,66	1317534,36	Геодезический метод	0,10
1701	509229,47	1317547,04	Геодезический метод	0,10
1702	509219,58	1317551,41	Геодезический метод	0,10
1703	509214,79	1317556,42	Геодезический метод	0,10
1704	509191,83	1317588,01	Геодезический метод	0,10
1705	509206,40	1317599,55	Геодезический метод	0,10
1706	509212,30	1317604,41	Геодезический метод	0,10
1707	509219,32	1317609,98	Геодезический метод	0,10
1708	509225,69	1317615,45	Геодезический метод	0,10
1709	509241,03	1317628,38	Геодезический метод	0,10
1710	509247,29	1317629,72	Геодезический метод	0,10
1711	509249,80	1317630,44	Геодезический метод	0,10
1619	509277,21	1317650,64	Геодезический метод	0,10
ЕЗР3-1.7				

1712	508927,20	1317157,30	Геодезический метод	0,10
1713	508895,15	1317168,57	Геодезический метод	0,10
1714	508878,53	1317145,53	Геодезический метод	0,10
1715	508863,58	1317121,59	Геодезический метод	0,10
1716	508863,60	1317098,90	Геодезический метод	0,10
1717	508856,00	1317110,00	Геодезический метод	0,10
34	508812,40	1317138,30	Геодезический метод	0,10
33	508802,07	1317125,90	Геодезический метод	0,10
32	508780,12	1317136,27	Геодезический метод	0,10
31	508729,80	1317045,00	Геодезический метод	0,10
30	508730,40	1317037,70	Геодезический метод	0,10
29	508752,30	1316996,20	Геодезический метод	0,10
28	508762,00	1316995,00	Геодезический метод	0,10
27	508771,70	1317008,10	Геодезический метод	0,10
26	508775,52	1317012,66	Геодезический метод	0,10
25	508793,70	1317025,83	Геодезический метод	0,10
24	508809,42	1317032,92	Геодезический метод	0,10
1679	508808,43	1317066,03	Геодезический метод	0,10
1678	508811,08	1317078,14	Геодезический метод	0,10
1677	508838,77	1317078,40	Геодезический метод	0,10
1676	508844,73	1317080,98	Геодезический метод	0,10
1675	508844,11	1317082,83	Геодезический метод	0,10
1674	508850,97	1317085,84	Геодезический метод	0,10
1673	508853,49	1317088,30	Геодезический метод	0,10
1672	508858,78	1317091,35	Геодезический метод	0,10
1671	508861,73	1317092,11	Геодезический метод	0,10
1670	508864,40	1317092,27	Геодезический метод	0,10
1669	508872,11	1317092,45	Геодезический метод	0,10
1668	508897,86	1317088,77	Геодезический метод	0,10
1667	508927,01	1317092,54	Геодезический метод	0,10
1666	508934,29	1317094,06	Геодезический метод	0,10
1665	508936,20	1317099,30	Геодезический метод	0,10
1664	508959,29	1317137,22	Геодезический метод	0,10
1712	508927,20	1317157,30	Геодезический метод	0,10
ЕЗРЗ-1.8				
270	508791,43	1316731,89	Геодезический метод	0,10
331	508779,48	1316757,80	Геодезический метод	0,10
330	508767,26	1316767,24	Геодезический метод	0,10
329	508759,35	1316786,41	Геодезический метод	0,10
328	508754,62	1316803,22	Геодезический метод	0,10
327	508746,76	1316830,73	Геодезический метод	0,10
326	508743,51	1316828,13	Геодезический метод	0,10
325	508740,58	1316826,21	Геодезический метод	0,10
324	508728,72	1316851,52	Геодезический метод	0,10

323	508714,36	1316890,22	Геодезический метод	0,10
322	508717,25	1316894,30	Геодезический метод	0,10
321	508724,34	1316906,47	Геодезический метод	0,10
320	508730,26	1316919,74	Геодезический метод	0,10
319	508737,23	1316941,21	Геодезический метод	0,10
318	508714,72	1317005,49	Геодезический метод	0,10
317	508692,48	1317025,63	Геодезический метод	0,10
316	508678,00	1317022,61	Геодезический метод	0,10
315	508612,76	1317006,64	Геодезический метод	0,10
314	508596,38	1316999,01	Геодезический метод	0,10
313	508577,46	1316987,71	Геодезический метод	0,10
312	508556,23	1316989,12	Геодезический метод	0,10
311	508556,87	1317005,42	Геодезический метод	0,10
310	508526,70	1317005,77	Геодезический метод	0,10
309	508501,82	1316993,10	Геодезический метод	0,10
308	508500,90	1316986,32	Геодезический метод	0,10
307	508495,72	1316986,43	Геодезический метод	0,10
306	508495,63	1316976,56	Геодезический метод	0,10
305	508503,27	1316976,35	Геодезический метод	0,10
304	508502,90	1316965,90	Геодезический метод	0,10
303	508505,44	1316965,69	Геодезический метод	0,10
302	508505,30	1316954,03	Геодезический метод	0,10
301	508500,73	1316950,80	Геодезический метод	0,10
300	508495,78	1316946,76	Геодезический метод	0,10
299	508490,79	1316940,50	Геодезический метод	0,10
298	508486,01	1316933,91	Геодезический метод	0,10
297	508467,53	1316907,06	Геодезический метод	0,10
296	508459,30	1316891,76	Геодезический метод	0,10
295	508431,55	1316851,50	Геодезический метод	0,10
294	508424,91	1316837,64	Геодезический метод	0,10
293	508435,57	1316834,48	Геодезический метод	0,10
292	508436,75	1316836,71	Геодезический метод	0,10
291	508463,31	1316829,56	Геодезический метод	0,10
290	508499,92	1316815,32	Геодезический метод	0,10
289	508524,56	1316807,28	Геодезический метод	0,10
288	508519,76	1316792,98	Геодезический метод	0,10
287	508536,66	1316785,57	Геодезический метод	0,10
286	508550,73	1316783,91	Геодезический метод	0,10
285	508551,67	1316788,56	Геодезический метод	0,10
284	508571,89	1316788,94	Геодезический метод	0,10
283	508578,80	1316800,22	Геодезический метод	0,10
282	508588,97	1316808,93	Геодезический метод	0,10
281	508608,29	1316808,42	Геодезический метод	0,10
280	508620,28	1316812,80	Геодезический метод	0,10

279	508662,76	1316808,42	Геодезический метод	0,10
278	508696,17	1316802,76	Геодезический метод	0,10
277	508712,59	1316779,30	Геодезический метод	0,10
276	508725,85	1316744,51	Геодезический метод	0,10
275	508726,28	1316717,93	Геодезический метод	0,10
274	508767,51	1316714,05	Геодезический метод	0,10
273	508776,30	1316717,21	Геодезический метод	0,10
272	508783,18	1316720,61	Геодезический метод	0,10
271	508790,81	1316728,09	Геодезический метод	0,10
270	508791,43	1316731,89	Геодезический метод	0,10
ЕЗРЗ-1.9				
46	509009,58	1317241,86	Геодезический метод	0,10
45	508994,84	1317252,95	Геодезический метод	0,10
44	508975,61	1317241,30	Геодезический метод	0,10
43	508948,66	1317232,69	Геодезический метод	0,10
42	508922,32	1317229,57	Геодезический метод	0,10
41	508890,85	1317225,84	Геодезический метод	0,10
40	508871,20	1317223,51	Геодезический метод	0,10
39	508854,47	1317223,92	Геодезический метод	0,10
38	508842,20	1317199,90	Геодезический метод	0,10
37	508852,00	1317194,90	Геодезический метод	0,10
36	508830,30	1317161,30	Геодезический метод	0,10
34	508812,40	1317138,30	Геодезический метод	0,10
1717	508856,00	1317110,00	Геодезический метод	0,10
1716	508863,60	1317098,90	Геодезический метод	0,10
1715	508863,58	1317121,59	Геодезический метод	0,10
1714	508878,53	1317145,53	Геодезический метод	0,10
1713	508895,15	1317168,57	Геодезический метод	0,10
1712	508927,20	1317157,30	Геодезический метод	0,10
1664	508959,29	1317137,22	Геодезический метод	0,10
1663	508973,52	1317160,59	Геодезический метод	0,10
1662	508965,70	1317165,73	Геодезический метод	0,10
1661	508974,11	1317180,20	Геодезический метод	0,10
1660	508991,70	1317210,84	Геодезический метод	0,10
46	509009,58	1317241,86	Геодезический метод	0,10
ЕЗРЗ-2.1				
1322	507347,93	1313549,65	Геодезический метод	0,10
1321	507342,66	1313618,26	Геодезический метод	0,10
1320	507341,86	1313628,74	Геодезический метод	0,10
1319	507336,21	1313702,23	Геодезический метод	0,10
1318	507334,99	1313717,95	Геодезический метод	0,10
1317	507304,89	1313716,60	Геодезический метод	0,10
1316	507305,14	1313731,00	Геодезический метод	0,10
1315	507306,07	1313737,01	Геодезический метод	0,10

1314	507307,40	1313743,16	Геодезический метод	0,10
1313	507312,61	1313763,85	Геодезический метод	0,10
1108	507326,86	1313812,09	Геодезический метод	0,10
1107	507313,73	1313811,50	Геодезический метод	0,10
1106	507301,56	1313811,03	Геодезический метод	0,10
1105	507288,45	1313810,80	Геодезический метод	0,10
1104	507277,64	1313810,93	Геодезический метод	0,10
1103	507247,87	1313815,85	Геодезический метод	0,10
1102	507203,85	1313823,82	Геодезический метод	0,10
1718	507173,12	1313794,00	Геодезический метод	0,10
1719	507169,72	1313788,27	Геодезический метод	0,10
1720	507155,21	1313765,38	Геодезический метод	0,10
1721	507153,23	1313748,58	Геодезический метод	0,10
1722	507153,87	1313744,47	Геодезический метод	0,10
1723	507154,41	1313729,77	Геодезический метод	0,10
1724	507155,51	1313709,78	Геодезический метод	0,10
1725	506932,25	1313702,87	Геодезический метод	0,10
1726	506892,34	1313700,05	Геодезический метод	0,10
1727	506882,17	1313687,49	Геодезический метод	0,10
1728	506839,13	1313657,93	Геодезический метод	0,10
1729	506845,42	1313648,71	Геодезический метод	0,10
1730	506854,55	1313655,06	Геодезический метод	0,10
1731	506856,59	1313651,98	Геодезический метод	0,10
1732	506863,24	1313655,23	Геодезический метод	0,10
1733	506874,25	1313654,68	Геодезический метод	0,10
1734	506909,51	1313630,50	Геодезический метод	0,10
1735	506938,06	1313617,70	Геодезический метод	0,10
1736	506966,33	1313616,82	Геодезический метод	0,10
1737	506972,57	1313617,33	Геодезический метод	0,10
1738	506999,30	1313617,31	Геодезический метод	0,10
1739	507001,67	1313575,19	Геодезический метод	0,10
1740	507014,94	1313555,53	Геодезический метод	0,10
1741	507026,97	1313552,38	Геодезический метод	0,10
1742	507044,29	1313550,53	Геодезический метод	0,10
1743	507054,87	1313551,06	Геодезический метод	0,10
1744	507075,00	1313574,84	Геодезический метод	0,10
1745	507098,00	1313579,00	Геодезический метод	0,10
1746	507098,54	1313575,90	Геодезический метод	0,10
1747	507118,78	1313577,96	Геодезический метод	0,10
1748	507118,45	1313582,96	Геодезический метод	0,10
1749	507130,28	1313582,56	Геодезический метод	0,10
1750	507149,48	1313582,69	Геодезический метод	0,10
1751	507205,75	1313567,75	Геодезический метод	0,10
1752	507224,99	1313568,04	Геодезический метод	0,10

1753	507265,03	1313520,45	Геодезический метод	0,10
1754	507275,19	1313520,19	Геодезический метод	0,10
1755	507270,51	1313547,43	Геодезический метод	0,10
1756	507279,76	1313548,51	Геодезический метод	0,10
1757	507279,70	1313555,22	Геодезический метод	0,10
1758	507281,36	1313558,56	Геодезический метод	0,10
1759	507293,12	1313558,85	Геодезический метод	0,10
1760	507300,53	1313562,98	Геодезический метод	0,10
1761	507305,33	1313563,26	Геодезический метод	0,10
1762	507305,76	1313557,38	Геодезический метод	0,10
1322	507347,93	1313549,65	Геодезический метод	0,10
ЕЗРЗ-2.2				
Внешний контур				
1391	507709,15	1314979,46	Геодезический метод	0,10
1390	507691,10	1314992,23	Геодезический метод	0,10
1389	507634,79	1315034,37	Геодезический метод	0,10
1388	507619,54	1315048,72	Геодезический метод	0,10
1387	507613,59	1315078,84	Геодезический метод	0,10
1386	507595,42	1315074,41	Геодезический метод	0,10
1385	507526,67	1315065,36	Геодезический метод	0,10
1384	507526,18	1315075,51	Геодезический метод	0,10
1121	507476,13	1315071,00	Геодезический метод	0,10
1133	507464,06	1315069,29	Геодезический метод	0,10
1132	507451,91	1315069,06	Геодезический метод	0,10
1131	507412,25	1315068,29	Геодезический метод	0,10
1130	507409,25	1315107,75	Геодезический метод	0,10
1129	507401,55	1315152,71	Геодезический метод	0,10
1128	507393,79	1315248,34	Геодезический метод	0,10
1127	507385,68	1315288,22	Геодезический метод	0,10
1763	507379,84	1315287,84	Геодезический метод	0,10
1764	507342,52	1315246,84	Геодезический метод	0,10
1765	507333,29	1315242,08	Геодезический метод	0,10
1766	507319,45	1315279,67	Геодезический метод	0,10
1767	507315,14	1315278,69	Геодезический метод	0,10
1768	507287,33	1315268,72	Геодезический метод	0,10
1769	507288,85	1315264,36	Геодезический метод	0,10
1770	507268,65	1315255,99	Геодезический метод	0,10
1771	507264,12	1315251,96	Геодезический метод	0,10
1772	507262,35	1315246,41	Геодезический метод	0,10
1773	507262,35	1315237,34	Геодезический метод	0,10
1774	507264,37	1315222,72	Геодезический метод	0,10
1775	507263,11	1315215,66	Геодезический метод	0,10
1776	507259,33	1315208,85	Геодезический метод	0,10
1777	507253,28	1315204,57	Геодезический метод	0,10

1778	507235,65	1315194,46	Геодезический метод	0,10
1779	507234,93	1315186,22	Геодезический метод	0,10
1780	507230,54	1315135,96	Геодезический метод	0,10
1781	507260,24	1315076,40	Геодезический метод	0,10
1782	507263,34	1315077,28	Геодезический метод	0,10
1783	507263,93	1315075,90	Геодезический метод	0,10
1784	507264,64	1315077,64	Геодезический метод	0,10
1785	507275,40	1315081,04	Геодезический метод	0,10
1786	507275,76	1315079,99	Геодезический метод	0,10
1787	507280,83	1315081,86	Геодезический метод	0,10
1788	507378,77	1315107,24	Геодезический метод	0,10
1789	507404,29	1315058,33	Геодезический метод	0,10
1790	507323,51	1315026,42	Геодезический метод	0,10
1791	507258,74	1315003,87	Геодезический метод	0,10
1792	507245,34	1314997,52	Геодезический метод	0,10
1793	507146,43	1314804,16	Геодезический метод	0,10
1794	507166,19	1314794,88	Геодезический метод	0,10
1795	507194,76	1314781,58	Геодезический метод	0,10
1796	507207,51	1314775,64	Геодезический метод	0,10
1797	507215,08	1314791,79	Геодезический метод	0,10
1798	507252,43	1314863,45	Геодезический метод	0,10
1799	507288,83	1314933,43	Геодезический метод	0,10
1800	507322,64	1314915,32	Геодезический метод	0,10
1801	507315,97	1314900,81	Геодезический метод	0,10
1802	507306,27	1314883,53	Геодезический метод	0,10
1803	507303,66	1314875,84	Геодезический метод	0,10
1804	507287,79	1314844,38	Геодезический метод	0,10
1805	507282,71	1314832,92	Геодезический метод	0,10
1806	507279,31	1314825,68	Геодезический метод	0,10
1807	507275,96	1314818,58	Геодезический метод	0,10
1808	507283,44	1314814,56	Геодезический метод	0,10
1809	507283,71	1314777,66	Геодезический метод	0,10
1810	507283,81	1314753,34	Геодезический метод	0,10
1811	507338,38	1314750,73	Геодезический метод	0,10
1812	507371,92	1314747,68	Геодезический метод	0,10
1813	507372,50	1314655,50	Геодезический метод	0,10
1814	507367,54	1314655,54	Геодезический метод	0,10
1815	507270,54	1314656,73	Геодезический метод	0,10
1816	507278,20	1314543,80	Геодезический метод	0,10
1817	507277,91	1314488,95	Геодезический метод	0,10
1818	507369,94	1314491,25	Геодезический метод	0,10
1819	507373,40	1314490,12	Геодезический метод	0,10
1820	507376,35	1314486,36	Геодезический метод	0,10
1821	507380,75	1314242,22	Геодезический метод	0,10

1822	507380,78	1314225,38	Геодезический метод	0,10
1823	507381,11	1314213,21	Геодезический метод	0,10
1824	507381,12	1314189,52	Геодезический метод	0,10
1825	507345,79	1314200,54	Геодезический метод	0,10
1826	507348,32	1314204,66	Геодезический метод	0,10
1827	507300,35	1314231,60	Геодезический метод	0,10
1828	507293,68	1314235,19	Геодезический метод	0,10
1829	507310,48	1314272,14	Геодезический метод	0,10
1830	507269,44	1314302,62	Геодезический метод	0,10
1831	507284,85	1314370,06	Геодезический метод	0,10
1832	507286,22	1314376,10	Геодезический метод	0,10
1833	507287,05	1314379,77	Геодезический метод	0,10
1834	507257,72	1314375,59	Геодезический метод	0,10
1835	507242,69	1314373,45	Геодезический метод	0,10
1836	507216,00	1314369,64	Геодезический метод	0,10
1837	507183,86	1314363,92	Геодезический метод	0,10
1838	507174,00	1314364,48	Геодезический метод	0,10
1839	507172,54	1314359,61	Геодезический метод	0,10
1840	507169,86	1314355,04	Геодезический метод	0,10
1841	507165,13	1314349,37	Геодезический метод	0,10
1842	507160,27	1314346,90	Геодезический метод	0,10
1843	507129,84	1314339,91	Геодезический метод	0,10
1844	507124,64	1314336,81	Геодезический метод	0,10
1845	507090,46	1314290,61	Геодезический метод	0,10
1846	507017,45	1314376,35	Геодезический метод	0,10
1847	507013,93	1314372,96	Геодезический метод	0,10
1848	507004,94	1314381,46	Геодезический метод	0,10
1849	506985,07	1314354,14	Геодезический метод	0,10
1850	506983,66	1314352,06	Геодезический метод	0,10
1851	506984,57	1314351,57	Геодезический метод	0,10
1852	506981,97	1314348,00	Геодезический метод	0,10
1853	506981,21	1314348,43	Геодезический метод	0,10
1854	506967,09	1314321,51	Геодезический метод	0,10
1855	506963,91	1314314,26	Геодезический метод	0,10
1856	506960,42	1314306,33	Геодезический метод	0,10
1857	506957,72	1314300,19	Геодезический метод	0,10
1858	506947,21	1314277,64	Геодезический метод	0,10
1859	506935,59	1314282,83	Геодезический метод	0,10
1860	506931,92	1314276,18	Геодезический метод	0,10
1861	506929,94	1314272,59	Геодезический метод	0,10
1862	506912,68	1314250,62	Геодезический метод	0,10
1863	506910,63	1314248,01	Геодезический метод	0,10
1864	506906,31	1314242,51	Геодезический метод	0,10
1865	506876,35	1314199,48	Геодезический метод	0,10

1866	506876,29	1314196,07	Геодезический метод	0,10
1867	506870,99	1314174,09	Геодезический метод	0,10
1868	507010,70	1314116,07	Геодезический метод	0,10
1869	507078,94	1314083,69	Геодезический метод	0,10
1870	507063,96	1314005,97	Геодезический метод	0,10
1871	507069,10	1314004,82	Геодезический метод	0,10
1096	507249,14	1313955,00	Геодезический метод	0,10
1872	507329,59	1313935,72	Геодезический метод	0,10
1873	507345,31	1314029,53	Геодезический метод	0,10
1874	507331,02	1314032,85	Геодезический метод	0,10
1875	507323,76	1314034,10	Геодезический метод	0,10
1876	507322,34	1314025,86	Геодезический метод	0,10
1877	507314,03	1314026,87	Геодезический метод	0,10
1878	507310,50	1314027,45	Геодезический метод	0,10
1879	507307,91	1314027,54	Геодезический метод	0,10
1880	507304,20	1314029,03	Геодезический метод	0,10
1881	507300,64	1314029,21	Геодезический метод	0,10
1882	507294,72	1314029,52	Геодезический метод	0,10
1883	507295,86	1314038,00	Геодезический метод	0,10
1884	507262,49	1314049,27	Геодезический метод	0,10
1885	507261,77	1314050,01	Геодезический метод	0,10
1886	507250,40	1314053,32	Геодезический метод	0,10
1887	507242,89	1314055,54	Геодезический метод	0,10
1888	507236,40	1314057,45	Геодезический метод	0,10
1889	507223,53	1314060,61	Геодезический метод	0,10
1890	507213,82	1314063,37	Геодезический метод	0,10
1891	507198,92	1314067,37	Геодезический метод	0,10
1892	507188,44	1314070,18	Геодезический метод	0,10
1893	507188,37	1314071,67	Геодезический метод	0,10
1894	507167,98	1314076,00	Геодезический метод	0,10
1895	507157,49	1314078,83	Геодезический метод	0,10
1896	507147,57	1314081,14	Геодезический метод	0,10
1897	507138,96	1314082,49	Геодезический метод	0,10
1898	507142,99	1314104,77	Геодезический метод	0,10
1899	507144,26	1314113,17	Геодезический метод	0,10
1900	507131,46	1314116,46	Геодезический метод	0,10
1901	507116,80	1314118,19	Геодезический метод	0,10
1902	507102,40	1314119,98	Геодезический метод	0,10
1903	507085,65	1314121,58	Геодезический метод	0,10
1904	507096,06	1314183,34	Геодезический метод	0,10
1905	507101,13	1314184,14	Геодезический метод	0,10
1906	507115,09	1314176,00	Геодезический метод	0,10
1907	507132,52	1314163,95	Геодезический метод	0,10
1908	507157,57	1314145,16	Геодезический метод	0,10

1909	507163,52	1314151,80	Геодезический метод	0,10
1910	507184,65	1314175,40	Геодезический метод	0,10
1911	507188,63	1314182,70	Геодезический метод	0,10
1912	507189,56	1314184,45	Геодезический метод	0,10
1913	507192,80	1314190,08	Геодезический метод	0,10
1914	507195,54	1314196,40	Геодезический метод	0,10
1915	507203,51	1314211,64	Геодезический метод	0,10
1916	507307,71	1314158,21	Геодезический метод	0,10
1917	507306,73	1314156,33	Геодезический метод	0,10
1918	507304,91	1314150,96	Геодезический метод	0,10
1919	507303,00	1314142,19	Геодезический метод	0,10
1920	507302,20	1314136,84	Геодезический метод	0,10
1921	507301,81	1314132,72	Геодезический метод	0,10
1922	507299,84	1314114,80	Геодезический метод	0,10
1923	507298,05	1314094,48	Геодезический метод	0,10
1924	507297,56	1314088,92	Геодезический метод	0,10
1294	507383,79	1314053,67	Геодезический метод	0,10
1293	507394,79	1314100,76	Геодезический метод	0,10
1292	507399,30	1314106,06	Геодезический метод	0,10
1291	507405,33	1314105,52	Геодезический метод	0,10
1063	507442,44	1314089,28	Геодезический метод	0,10
1062	507464,87	1314079,66	Геодезический метод	0,10
1061	507470,21	1314092,10	Геодезический метод	0,10
1060	507480,78	1314116,76	Геодезический метод	0,10
1925	507461,46	1314125,46	Геодезический метод	0,10
1926	507461,32	1314128,50	Геодезический метод	0,10
1927	507480,64	1314130,54	Геодезический метод	0,10
1928	507548,07	1314152,64	Геодезический метод	0,10
1929	507558,48	1314155,23	Геодезический метод	0,10
1930	507563,04	1314157,02	Геодезический метод	0,10
1931	507568,21	1314161,86	Геодезический метод	0,10
1932	507572,79	1314169,96	Геодезический метод	0,10
1933	507575,41	1314197,06	Геодезический метод	0,10
1934	507555,25	1314344,15	Геодезический метод	0,10
1935	507530,98	1314443,87	Геодезический метод	0,10
1936	507507,23	1314500,16	Геодезический метод	0,10
1937	507476,80	1314503,52	Геодезический метод	0,10
1938	507452,17	1314524,42	Геодезический метод	0,10
1939	507425,81	1314545,70	Геодезический метод	0,10
1940	507421,00	1314571,07	Геодезический метод	0,10
1941	507455,01	1314583,73	Геодезический метод	0,10
1942	507471,20	1314594,32	Геодезический метод	0,10
1943	507473,24	1314596,49	Геодезический метод	0,10
1944	507474,42	1314602,09	Геодезический метод	0,10

1945	507495,58	1314627,85	Геодезический метод	0,10
1946	507498,29	1314645,76	Геодезический метод	0,10
1947	507478,03	1314645,32	Геодезический метод	0,10
1948	507478,65	1314617,54	Геодезический метод	0,10
1949	507461,03	1314620,14	Геодезический метод	0,10
1950	507453,12	1314621,31	Геодезический метод	0,10
1951	507453,50	1314630,33	Геодезический метод	0,10
1952	507453,85	1314638,59	Геодезический метод	0,10
1953	507425,01	1314640,55	Геодезический метод	0,10
1954	507424,93	1314645,14	Геодезический метод	0,10
1955	507424,91	1314646,05	Геодезический метод	0,10
1956	507410,00	1314645,81	Геодезический метод	0,10
1957	507410,06	1314667,97	Геодезический метод	0,10
1958	507435,51	1314668,87	Геодезический метод	0,10
1959	507435,49	1314676,09	Геодезический метод	0,10
1960	507457,51	1314677,36	Геодезический метод	0,10
1961	507457,23	1314708,24	Геодезический метод	0,10
1962	507423,39	1314707,67	Геодезический метод	0,10
1963	507422,60	1314743,79	Геодезический метод	0,10
1964	507424,54	1314743,70	Геодезический метод	0,10
1965	507490,68	1314746,81	Геодезический метод	0,10
1966	507487,96	1314817,79	Геодезический метод	0,10
1967	507493,94	1314824,71	Геодезический метод	0,10
1968	507513,72	1314825,23	Геодезический метод	0,10
1969	507517,30	1314822,20	Геодезический метод	0,10
1970	507521,87	1314818,46	Геодезический метод	0,10
1971	507527,78	1314814,70	Геодезический метод	0,10
1972	507532,99	1314812,64	Геодезический метод	0,10
1973	507549,88	1314806,02	Геодезический метод	0,10
1974	507555,74	1314803,03	Геодезический метод	0,10
1975	507560,15	1314799,15	Геодезический метод	0,10
1976	507571,59	1314810,19	Геодезический метод	0,10
1977	507583,86	1314836,95	Геодезический метод	0,10
1978	507609,71	1314864,98	Геодезический метод	0,10
1979	507631,21	1314888,95	Геодезический метод	0,10
1391	507709,15	1314979,46	Геодезический метод	0,10
Внутренний контур 1				
1980	507541,32	1314266,00	Геодезический метод	0,10
1981	507537,05	1314261,91	Геодезический метод	0,10
1982	507489,80	1314243,34	Геодезический метод	0,10
1983	507481,63	1314241,88	Геодезический метод	0,10
1984	507478,95	1314257,06	Геодезический метод	0,10
1985	507478,89	1314257,32	Геодезический метод	0,10
1986	507475,28	1314272,44	Геодезический метод	0,10

1987	507467,49	1314294,94	Геодезический метод	0,10
1988	507466,04	1314299,71	Геодезический метод	0,10
1989	507459,07	1314322,88	Геодезический метод	0,10
1990	507459,09	1314323,82	Геодезический метод	0,10
1991	507455,47	1314334,69	Геодезический метод	0,10
1992	507448,76	1314354,29	Геодезический метод	0,10
1993	507465,96	1314355,85	Геодезический метод	0,10
1994	507464,41	1314366,04	Геодезический метод	0,10
1995	507453,06	1314429,13	Геодезический метод	0,10
1996	507452,38	1314442,13	Геодезический метод	0,10
1997	507449,11	1314475,29	Геодезический метод	0,10
1998	507445,70	1314487,10	Геодезический метод	0,10
1999	507461,20	1314487,35	Геодезический метод	0,10
2000	507464,51	1314488,24	Геодезический метод	0,10
2001	507467,18	1314488,90	Геодезический метод	0,10
2002	507480,94	1314487,89	Геодезический метод	0,10
2003	507488,19	1314489,60	Геодезический метод	0,10
2004	507491,50	1314490,35	Геодезический метод	0,10
2005	507498,47	1314453,30	Геодезический метод	0,10
1980	507541,32	1314266,00	Геодезический метод	0,10
Внутренний контур 2				
2006	507469,43	1314832,19	Геодезический метод	0,10
2007	507460,75	1314824,04	Геодезический метод	0,10
2008	507456,52	1314819,82	Геодезический метод	0,10
2009	507451,17	1314817,46	Геодезический метод	0,10
2010	507445,38	1314813,03	Геодезический метод	0,10
2011	507427,18	1314796,55	Геодезический метод	0,10
2012	507402,70	1314790,25	Геодезический метод	0,10
2013	507403,50	1314793,98	Геодезический метод	0,10
2014	507392,97	1314796,31	Геодезический метод	0,10
2015	507387,04	1314797,95	Геодезический метод	0,10
2016	507387,28	1314799,73	Геодезический метод	0,10
2017	507394,56	1314849,80	Геодезический метод	0,10
2018	507415,28	1314893,13	Геодезический метод	0,10
2019	507426,48	1314894,37	Геодезический метод	0,10
2020	507429,05	1314886,16	Геодезический метод	0,10
2021	507441,03	1314861,90	Геодезический метод	0,10
2022	507446,90	1314860,63	Геодезический метод	0,10
2023	507462,45	1314841,32	Геодезический метод	0,10
2006	507469,43	1314832,19	Геодезический метод	0,10
ЕЗР3-2.3				
1351	507808,52	1315266,21	Геодезический метод	0,10
1350	507794,79	1315315,27	Геодезический метод	0,10
1349	507790,29	1315331,36	Геодезический метод	0,10

2024	507705,41	1315310,05	Геодезический метод	0,10
2025	507596,42	1315288,04	Геодезический метод	0,10
2026	507479,02	1315294,42	Геодезический метод	0,10
1126	507455,01	1315292,82	Геодезический метод	0,10
1125	507464,97	1315187,77	Геодезический метод	0,10
1383	507468,82	1315188,14	Геодезический метод	0,10
1382	507483,24	1315189,56	Геодезический метод	0,10
1381	507494,15	1315190,65	Геодезический метод	0,10
1380	507503,05	1315190,13	Геодезический метод	0,10
1379	507518,44	1315191,00	Геодезический метод	0,10
1378	507553,49	1315189,37	Геодезический метод	0,10
1377	507595,98	1315190,65	Геодезический метод	0,10
1376	507595,69	1315198,89	Геодезический метод	0,10
1375	507613,36	1315199,87	Геодезический метод	0,10
1374	507627,13	1315200,32	Геодезический метод	0,10
1373	507627,18	1315198,92	Геодезический метод	0,10
1372	507650,60	1315199,77	Геодезический метод	0,10
1371	507650,50	1315179,47	Геодезический метод	0,10
1370	507662,83	1315179,99	Геодезический метод	0,10
1369	507660,42	1315199,56	Геодезический метод	0,10
1368	507659,11	1315210,25	Геодезический метод	0,10
1367	507670,51	1315211,53	Геодезический метод	0,10
1366	507668,83	1315223,54	Геодезический метод	0,10
1365	507684,52	1315225,79	Геодезический метод	0,10
1364	507685,86	1315216,03	Геодезический метод	0,10
1363	507702,36	1315218,70	Геодезический метод	0,10
1362	507725,15	1315222,22	Геодезический метод	0,10
1361	507726,34	1315217,37	Геодезический метод	0,10
1360	507726,44	1315217,32	Геодезический метод	0,10
1359	507742,60	1315220,34	Геодезический метод	0,10
1358	507742,70	1315221,14	Геодезический метод	0,10
1357	507736,03	1315248,27	Геодезический метод	0,10
1356	507752,14	1315251,74	Геодезический метод	0,10
1355	507760,37	1315255,64	Геодезический метод	0,10
1354	507766,47	1315257,58	Геодезический метод	0,10
1353	507771,91	1315258,86	Геодезический метод	0,10
1352	507772,68	1315256,08	Геодезический метод	0,10
1351	507808,52	1315266,21	Геодезический метод	0,10
ЕЗРЗ-2.4				
747	508160,59	1314107,27	Геодезический метод	0,10
746	508159,81	1314107,66	Геодезический метод	0,10
745	508136,07	1314119,71	Геодезический метод	0,10
744	508092,15	1314157,29	Геодезический метод	0,10
743	508087,30	1314161,77	Геодезический метод	0,10

2027	508081,51	1314167,11	Геодезический метод	0,10
2028	508068,21	1314152,38	Геодезический метод	0,10
2029	508038,92	1314128,25	Геодезический метод	0,10
2030	508020,25	1314115,47	Геодезический метод	0,10
2031	508024,14	1314097,95	Геодезический метод	0,10
2032	508026,16	1314070,72	Геодезический метод	0,10
2033	508027,50	1314059,07	Геодезический метод	0,10
2034	508030,01	1314046,80	Геодезический метод	0,10
2035	508015,74	1314047,73	Геодезический метод	0,10
2036	508011,04	1314092,65	Геодезический метод	0,10
2037	507994,22	1314091,20	Геодезический метод	0,10
2038	507994,13	1314101,45	Геодезический метод	0,10
2039	507987,76	1314101,31	Геодезический метод	0,10
2040	507985,79	1314070,83	Геодезический метод	0,10
2041	507976,08	1314071,73	Геодезический метод	0,10
2042	507975,55	1314063,34	Геодезический метод	0,10
2043	507952,11	1314069,68	Геодезический метод	0,10
2044	507949,36	1314060,43	Геодезический метод	0,10
2045	507924,80	1314070,23	Геодезический метод	0,10
2046	507927,43	1314088,13	Геодезический метод	0,10
2047	507927,70	1314090,06	Геодезический метод	0,10
2048	507916,27	1314091,48	Геодезический метод	0,10
2049	507890,85	1314092,53	Геодезический метод	0,10
2050	507879,92	1314098,70	Геодезический метод	0,10
2051	507876,39	1314100,22	Геодезический метод	0,10
2052	507850,26	1314111,48	Геодезический метод	0,10
2053	507846,49	1314104,50	Геодезический метод	0,10
2054	507843,76	1314096,58	Геодезический метод	0,10
2055	507829,51	1314103,86	Геодезический метод	0,10
2056	507822,12	1314087,59	Геодезический метод	0,10
2057	507826,25	1314079,99	Геодезический метод	0,10
2058	507825,80	1314066,60	Геодезический метод	0,10
2059	507845,20	1314065,44	Геодезический метод	0,10
2060	507847,03	1314072,24	Геодезический метод	0,10
2061	507878,76	1314061,28	Геодезический метод	0,10
2062	507868,08	1314038,60	Геодезический метод	0,10
2063	507880,48	1314032,67	Геодезический метод	0,10
2064	507890,59	1314046,47	Геодезический метод	0,10
2065	507893,78	1314046,87	Геодезический метод	0,10
2066	507899,46	1314045,40	Геодезический метод	0,10
2067	507906,46	1314042,76	Геодезический метод	0,10
2068	507923,44	1314037,44	Геодезический метод	0,10
2069	507933,35	1314034,93	Геодезический метод	0,10
2070	507948,32	1314032,19	Геодезический метод	0,10

2071	507978,59	1314025,23	Геодезический метод	0,10
2072	507991,60	1314024,18	Геодезический метод	0,10
2073	507992,27	1314028,86	Геодезический метод	0,10
2074	508005,41	1314028,86	Геодезический метод	0,10
2075	508005,42	1314030,23	Геодезический метод	0,10
2076	508070,42	1314018,31	Геодезический метод	0,10
751	508100,26	1314016,83	Геодезический метод	0,10
750	508101,82	1314040,16	Геодезический метод	0,10
749	508122,02	1314039,56	Геодезический метод	0,10
748	508125,33	1314045,33	Геодезический метод	0,10
747	508160,59	1314107,27	Геодезический метод	0,10
ЕЗРЗ-2.5				
2077	508393,91	1314063,63	Геодезический метод	0,10
2078	508394,24	1314111,70	Геодезический метод	0,10
2079	508399,21	1314136,09	Геодезический метод	0,10
2080	508401,61	1314152,14	Геодезический метод	0,10
2081	508406,14	1314198,93	Геодезический метод	0,10
2082	508404,93	1314209,87	Геодезический метод	0,10
2083	508388,90	1314260,51	Геодезический метод	0,10
2084	508381,42	1314270,09	Геодезический метод	0,10
2085	508348,81	1314302,85	Геодезический метод	0,10
2086	508307,92	1314316,00	Геодезический метод	0,10
730	508297,68	1314317,31	Геодезический метод	0,10
729	508291,27	1314292,76	Геодезический метод	0,10
728	508265,34	1314247,89	Геодезический метод	0,10
727	508279,43	1314238,26	Геодезический метод	0,10
726	508242,11	1314173,35	Геодезический метод	0,10
725	508238,92	1314175,83	Геодезический метод	0,10
724	508201,51	1314112,70	Геодезический метод	0,10
723	508198,05	1314112,72	Геодезический метод	0,10
722	508197,57	1314101,74	Геодезический метод	0,10
721	508196,19	1314085,47	Геодезический метод	0,10
720	508194,47	1314072,60	Геодезический метод	0,10
2087	508196,72	1314054,28	Геодезический метод	0,10
713	508197,12	1314051,10	Геодезический метод	0,10
712	508251,78	1314060,86	Геодезический метод	0,10
711	508278,46	1314066,25	Геодезический метод	0,10
710	508288,62	1314067,85	Геодезический метод	0,10
709	508306,49	1314070,75	Геодезический метод	0,10
708	508318,01	1314072,88	Геодезический метод	0,10
707	508329,06	1314074,92	Геодезический метод	0,10
706	508338,33	1314076,20	Геодезический метод	0,10
705	508355,96	1314078,98	Геодезический метод	0,10
704	508357,78	1314064,53	Геодезический метод	0,10

703	508369,38	1314057,36	Геодезический метод	0,10
702	508383,09	1314053,12	Геодезический метод	0,10
2088	508385,86	1314063,70	Геодезический метод	0,10
2077	508393,91	1314063,63	Геодезический метод	0,10
ЕЗРЗ-2.6				
2089	508806,48	1313520,07	Геодезический метод	0,10
2090	508802,97	1313528,02	Геодезический метод	0,10
2091	508811,23	1313534,10	Геодезический метод	0,10
2092	508814,08	1313537,46	Геодезический метод	0,10
2093	508818,67	1313541,32	Геодезический метод	0,10
2094	508805,23	1313557,31	Геодезический метод	0,10
2095	508800,48	1313553,65	Геодезический метод	0,10
2096	508798,69	1313552,27	Геодезический метод	0,10
2097	508796,90	1313550,89	Геодезический метод	0,10
2098	508793,90	1313548,58	Геодезический метод	0,10
2099	508764,05	1313616,23	Геодезический метод	0,10
2100	508766,24	1313762,69	Геодезический метод	0,10
2101	508737,65	1313796,04	Геодезический метод	0,10
2102	508727,43	1313788,32	Геодезический метод	0,10
2103	508710,69	1313775,06	Геодезический метод	0,10
2104	508687,80	1313756,51	Геодезический метод	0,10
2105	508675,86	1313771,67	Геодезический метод	0,10
2106	508643,55	1313811,70	Геодезический метод	0,10
2107	508632,58	1313826,96	Геодезический метод	0,10
2108	508614,07	1313841,89	Геодезический метод	0,10
2109	508574,96	1313858,58	Геодезический метод	0,10
2110	508543,53	1313871,71	Геодезический метод	0,10
2111	508555,37	1313907,15	Геодезический метод	0,10
2112	508464,67	1313942,21	Геодезический метод	0,10
2113	508425,58	1313816,94	Геодезический метод	0,10
2114	508411,20	1313790,94	Геодезический метод	0,10
2115	508399,72	1313779,54	Геодезический метод	0,10
2116	508392,27	1313759,70	Геодезический метод	0,10
2117	508386,94	1313718,39	Геодезический метод	0,10
2118	508382,87	1313698,73	Геодезический метод	0,10
2119	508360,21	1313606,60	Геодезический метод	0,10
2120	508351,37	1313573,95	Геодезический метод	0,10
2121	508346,07	1313560,08	Геодезический метод	0,10
2122	508373,99	1313556,37	Геодезический метод	0,10
2123	508406,93	1313563,97	Геодезический метод	0,10
2124	508427,63	1313573,18	Геодезический метод	0,10
2125	508430,93	1313562,18	Геодезический метод	0,10
2126	508451,79	1313575,50	Геодезический метод	0,10
2127	508463,44	1313573,05	Геодезический метод	0,10

2128	508500,75	1313532,25	Геодезический метод	0,10
2129	508502,74	1313518,27	Геодезический метод	0,10
2130	508515,41	1313518,02	Геодезический метод	0,10
2131	508520,75	1313517,89	Геодезический метод	0,10
2132	508591,98	1313470,86	Геодезический метод	0,10
2133	508652,40	1313472,11	Геодезический метод	0,10
2134	508691,63	1313496,86	Геодезический метод	0,10
2135	508712,26	1313518,36	Геодезический метод	0,10
2136	508717,54	1313524,86	Геодезический метод	0,10
2137	508760,77	1313473,46	Геодезический метод	0,10
2138	508769,12	1313477,13	Геодезический метод	0,10
2139	508778,05	1313481,35	Геодезический метод	0,10
2140	508803,71	1313493,47	Геодезический метод	0,10
2141	508812,09	1313497,91	Геодезический метод	0,10
2089	508806,48	1313520,07	Геодезический метод	0,10
ЕЗРЗ-2.7				
2142	509167,51	1314475,64	Геодезический метод	0,10
2143	509125,04	1314488,46	Геодезический метод	0,10
2144	509123,42	1314482,77	Геодезический метод	0,10
2145	509118,48	1314483,99	Геодезический метод	0,10
2146	509087,32	1314510,70	Геодезический метод	0,10
2147	509057,33	1314514,45	Геодезический метод	0,10
2148	509055,08	1314504,34	Геодезический метод	0,10
2149	509025,11	1314369,84	Геодезический метод	0,10
2150	509002,12	1314374,62	Геодезический метод	0,10
2151	509001,00	1314369,15	Геодезический метод	0,10
2152	508985,94	1314372,46	Геодезический метод	0,10
2153	508984,48	1314368,77	Геодезический метод	0,10
2154	508850,33	1314392,26	Геодезический метод	0,10
2155	508847,46	1314380,66	Геодезический метод	0,10
2156	508847,22	1314380,20	Геодезический метод	0,10
2157	508836,79	1314382,04	Геодезический метод	0,10
2158	508820,70	1314364,74	Геодезический метод	0,10
2159	508816,49	1314367,06	Геодезический метод	0,10
2160	508780,10	1314360,88	Геодезический метод	0,10
2161	508724,31	1314358,56	Геодезический метод	0,10
2162	508691,13	1314373,16	Геодезический метод	0,10
2163	508721,40	1314412,96	Геодезический метод	0,10
2164	508687,95	1314419,76	Геодезический метод	0,10
2165	508655,65	1314426,33	Геодезический метод	0,10
2166	508613,37	1314435,40	Геодезический метод	0,10
2167	508576,74	1314387,83	Геодезический метод	0,10
2168	508573,54	1314374,26	Геодезический метод	0,10
2169	508572,30	1314372,40	Геодезический метод	0,10

2170	508597,48	1314349,75	Геодезический метод	0,10
2171	508622,60	1314341,52	Геодезический метод	0,10
2172	508627,16	1314340,03	Геодезический метод	0,10
2173	508667,66	1314320,42	Геодезический метод	0,10
2174	508633,06	1314246,98	Геодезический метод	0,10
2175	508627,46	1314248,55	Геодезический метод	0,10
2176	508627,13	1314248,59	Геодезический метод	0,10
2177	508610,60	1314251,20	Геодезический метод	0,10
2178	508594,06	1314253,89	Геодезический метод	0,10
2179	508581,04	1314256,07	Геодезический метод	0,10
2180	508578,91	1314256,42	Геодезический метод	0,10
2181	508554,78	1314261,38	Геодезический метод	0,10
2182	508533,18	1314266,40	Геодезический метод	0,10
2183	508510,60	1314271,64	Геодезический метод	0,10
2184	508512,95	1314248,74	Геодезический метод	0,10
2185	508509,92	1314175,38	Геодезический метод	0,10
2186	508508,47	1314101,26	Геодезический метод	0,10
2187	508526,59	1314102,51	Геодезический метод	0,10
2188	508553,77	1314108,71	Геодезический метод	0,10
2189	508588,24	1314111,16	Геодезический метод	0,10
2190	508594,46	1314107,95	Геодезический метод	0,10
2191	508600,43	1314104,65	Геодезический метод	0,10
2192	508605,06	1314101,04	Геодезический метод	0,10
2193	508612,37	1314097,34	Геодезический метод	0,10
2194	508618,40	1314095,07	Геодезический метод	0,10
2195	508624,02	1314092,62	Геодезический метод	0,10
2196	508632,84	1314089,54	Геодезический метод	0,10
2197	508636,32	1314088,33	Геодезический метод	0,10
2198	508641,77	1314114,49	Геодезический метод	0,10
2199	508638,45	1314115,19	Геодезический метод	0,10
2200	508626,66	1314117,43	Геодезический метод	0,10
2201	508629,83	1314146,41	Геодезический метод	0,10
2202	508649,20	1314144,10	Геодезический метод	0,10
2203	508669,18	1314141,85	Геодезический метод	0,10
2204	508694,54	1314140,16	Геодезический метод	0,10
2205	508693,88	1314125,63	Геодезический метод	0,10
2206	508726,93	1314122,72	Геодезический метод	0,10
2207	508757,67	1314115,21	Геодезический метод	0,10
2208	508756,35	1314110,38	Геодезический метод	0,10
2209	508773,29	1314106,33	Геодезический метод	0,10
2210	508774,22	1314110,39	Геодезический метод	0,10
2211	508795,03	1314105,84	Геодезический метод	0,10
2212	508795,23	1314107,85	Геодезический метод	0,10
2213	508857,37	1314093,45	Геодезический метод	0,10

2214	508911,82	1314079,32	Геодезический метод	0,10
2215	508923,07	1314080,18	Геодезический метод	0,10
2216	508946,27	1314092,73	Геодезический метод	0,10
2217	509023,99	1314088,80	Геодезический метод	0,10
2218	509024,97	1314098,71	Геодезический метод	0,10
2219	509035,90	1314097,88	Геодезический метод	0,10
2220	509069,38	1314102,53	Геодезический метод	0,10
2221	509094,00	1314160,56	Геодезический метод	0,10
2222	509123,54	1314265,86	Геодезический метод	0,10
2223	509120,44	1314304,96	Геодезический метод	0,10
2142	509167,51	1314475,64	Геодезический метод	0,10
ЕЗРЗ-2.8				
2224	508587,08	1314487,95	Геодезический метод	0,10
2225	508550,67	1314530,07	Геодезический метод	0,10
2226	508516,39	1314494,88	Геодезический метод	0,10
574	508478,95	1314472,45	Геодезический метод	0,10
573	508482,75	1314469,10	Геодезический метод	0,10
572	508493,56	1314455,03	Геодезический метод	0,10
571	508512,91	1314429,85	Геодезический метод	0,10
2227	508519,30	1314434,80	Геодезический метод	0,10
2228	508528,00	1314423,58	Геодезический метод	0,10
2229	508530,97	1314425,85	Геодезический метод	0,10
2230	508548,44	1314439,19	Геодезический метод	0,10
2224	508587,08	1314487,95	Геодезический метод	0,10
ЕЗРЗ-2.9				
Внешний контур				
2231	508855,87	1315374,11	Геодезический метод	0,10
2232	508850,53	1315376,10	Геодезический метод	0,10
2233	508840,23	1315380,09	Геодезический метод	0,10
2234	508838,86	1315377,45	Геодезический метод	0,10
2235	508833,04	1315381,59	Геодезический метод	0,10
2236	508829,51	1315386,32	Геодезический метод	0,10
2237	508827,58	1315388,81	Геодезический метод	0,10
2238	508821,96	1315394,90	Геодезический метод	0,10
2239	508819,28	1315397,40	Геодезический метод	0,10
2240	508804,49	1315413,18	Геодезический метод	0,10
2241	508789,27	1315426,97	Геодезический метод	0,10
2242	508781,94	1315434,97	Геодезический метод	0,10
2243	508767,76	1315420,89	Геодезический метод	0,10
2244	508785,45	1315403,65	Геодезический метод	0,10
2245	508775,99	1315394,25	Геодезический метод	0,10
2246	508737,35	1315432,93	Геодезический метод	0,10
2247	508723,30	1315420,85	Геодезический метод	0,10
2248	508755,71	1315385,30	Геодезический метод	0,10

2249	508761,36	1315379,86	Геодезический метод	0,10
2250	508734,36	1315352,64	Геодезический метод	0,10
2251	508725,34	1315361,88	Геодезический метод	0,10
2252	508723,22	1315359,65	Геодезический метод	0,10
2253	508720,35	1315356,64	Геодезический метод	0,10
2254	508716,93	1315352,89	Геодезический метод	0,10
2255	508714,86	1315350,69	Геодезический метод	0,10
2256	508713,05	1315348,78	Геодезический метод	0,10
2257	508711,11	1315346,70	Геодезический метод	0,10
2258	508708,99	1315344,44	Геодезический метод	0,10
2259	508623,68	1315252,98	Геодезический метод	0,10
2260	508605,81	1315270,41	Геодезический метод	0,10
2261	508574,10	1315251,23	Геодезический метод	0,10
2262	508588,79	1315236,99	Геодезический метод	0,10
2263	508578,92	1315227,17	Геодезический метод	0,10
2264	508566,32	1315217,93	Геодезический метод	0,10
2265	508553,29	1315206,08	Геодезический метод	0,10
2266	508492,15	1315155,88	Геодезический метод	0,10
2267	508479,58	1315142,14	Геодезический метод	0,10
2268	508472,10	1315133,96	Геодезический метод	0,10
2269	508465,72	1315138,86	Геодезический метод	0,10
2270	508449,34	1315119,88	Геодезический метод	0,10
2271	508435,24	1315106,85	Геодезический метод	0,10
2272	508416,53	1315086,10	Геодезический метод	0,10
2273	508422,97	1315080,84	Геодезический метод	0,10
2274	508413,58	1315067,52	Геодезический метод	0,10
2275	508422,30	1315061,31	Геодезический метод	0,10
2276	508411,77	1315048,31	Геодезический метод	0,10
2277	508441,79	1315029,70	Геодезический метод	0,10
2278	508426,74	1315006,62	Геодезический метод	0,10
2279	508338,44	1315049,02	Геодезический метод	0,10
2280	508375,05	1315099,10	Геодезический метод	0,10
2281	508326,28	1315138,85	Геодезический метод	0,10
2282	508314,91	1315129,51	Геодезический метод	0,10
2283	508302,92	1315115,92	Геодезический метод	0,10
2284	508305,20	1315114,21	Геодезический метод	0,10
2285	508301,57	1315109,38	Геодезический метод	0,10
2286	508305,22	1315106,97	Геодезический метод	0,10
2287	508300,92	1315101,42	Геодезический метод	0,10
2288	508296,51	1315095,78	Геодезический метод	0,10
2289	508304,73	1315089,54	Геодезический метод	0,10
2290	508296,36	1315078,47	Геодезический метод	0,10
2291	508307,05	1315070,97	Геодезический метод	0,10
2292	508303,90	1315065,94	Геодезический метод	0,10

2293	508296,26	1315053,78	Геодезический метод	0,10
2294	508292,72	1315048,14	Геодезический метод	0,10
2295	508282,77	1315055,44	Геодезический метод	0,10
2296	508274,71	1315044,64	Геодезический метод	0,10
2297	508282,44	1315039,42	Геодезический метод	0,10
2298	508275,60	1315024,28	Геодезический метод	0,10
2299	508264,50	1315029,32	Геодезический метод	0,10
2300	508256,02	1315007,05	Геодезический метод	0,10
2301	508252,93	1315008,27	Геодезический метод	0,10
2302	508240,27	1314987,39	Геодезический метод	0,10
2303	508239,08	1314985,60	Геодезический метод	0,10
2304	508238,08	1314984,09	Геодезический метод	0,10
2305	508220,90	1314957,73	Геодезический метод	0,10
2306	508254,41	1314957,85	Геодезический метод	0,10
2307	508257,05	1314957,95	Геодезический метод	0,10
2308	508255,64	1314943,11	Геодезический метод	0,10
2309	508253,02	1314943,00	Геодезический метод	0,10
2310	508245,42	1314943,35	Геодезический метод	0,10
2311	508243,14	1314914,68	Геодезический метод	0,10
2312	508243,11	1314909,76	Геодезический метод	0,10
2313	508242,83	1314892,96	Геодезический метод	0,10
2314	508233,16	1314872,42	Геодезический метод	0,10
2315	508214,54	1314865,57	Геодезический метод	0,10
2316	508196,27	1314854,23	Геодезический метод	0,10
2317	508200,22	1314850,18	Геодезический метод	0,10
2318	508217,97	1314832,63	Геодезический метод	0,10
2319	508221,63	1314829,68	Геодезический метод	0,10
2320	508224,86	1314827,71	Геодезический метод	0,10
2321	508218,12	1314814,90	Геодезический метод	0,10
2322	508215,05	1314809,06	Геодезический метод	0,10
2323	508223,68	1314805,91	Геодезический метод	0,10
2324	508214,72	1314782,51	Геодезический метод	0,10
2325	508194,98	1314790,12	Геодезический метод	0,10
2326	508187,27	1314776,60	Геодезический метод	0,10
2327	508185,10	1314772,79	Геодезический метод	0,10
2328	508182,54	1314774,33	Геодезический метод	0,10
2329	508170,40	1314781,61	Геодезический метод	0,10
2330	508156,63	1314760,87	Геодезический метод	0,10
2331	508155,48	1314759,14	Геодезический метод	0,10
2332	508159,82	1314754,81	Геодезический метод	0,10
2333	508149,70	1314735,94	Геодезический метод	0,10
2334	508151,63	1314734,53	Геодезический метод	0,10
2335	508159,14	1314728,27	Геодезический метод	0,10
2336	508162,78	1314726,08	Геодезический метод	0,10

2337	508155,05	1314710,34	Геодезический метод	0,10
2338	508149,03	1314693,14	Геодезический метод	0,10
2339	508153,26	1314691,18	Геодезический метод	0,10
2340	508152,84	1314690,45	Геодезический метод	0,10
2341	508145,31	1314677,93	Геодезический метод	0,10
2342	508144,75	1314677,02	Геодезический метод	0,10
2343	508138,23	1314679,98	Геодезический метод	0,10
2344	508121,29	1314648,48	Геодезический метод	0,10
2345	508136,73	1314643,29	Геодезический метод	0,10
2346	508131,79	1314629,37	Геодезический метод	0,10
2347	508126,97	1314631,12	Геодезический метод	0,10
2348	508124,41	1314623,56	Геодезический метод	0,10
2349	508131,42	1314621,19	Геодезический метод	0,10
2350	508128,08	1314609,85	Геодезический метод	0,10
2351	508109,83	1314617,06	Геодезический метод	0,10
2352	508097,82	1314622,59	Геодезический метод	0,10
2353	508069,15	1314635,79	Геодезический метод	0,10
2354	508068,31	1314639,75	Геодезический метод	0,10
2355	508044,67	1314653,51	Геодезический метод	0,10
2356	508009,14	1314673,96	Геодезический метод	0,10
2357	508011,04	1314677,52	Геодезический метод	0,10
2358	507981,64	1314696,56	Геодезический метод	0,10
2359	507945,40	1314627,84	Геодезический метод	0,10
2360	507938,55	1314619,06	Геодезический метод	0,10
2361	507932,58	1314611,42	Геодезический метод	0,10
2362	507903,51	1314575,81	Геодезический метод	0,10
2363	507898,03	1314566,54	Геодезический метод	0,10
2364	507892,17	1314556,25	Геодезический метод	0,10
2365	507876,78	1314548,89	Геодезический метод	0,10
2366	507859,56	1314521,00	Геодезический метод	0,10
2367	507818,96	1314463,66	Геодезический метод	0,10
2368	507798,05	1314432,47	Геодезический метод	0,10
2369	507817,04	1314420,40	Геодезический метод	0,10
2370	507850,52	1314398,94	Геодезический метод	0,10
2371	507854,09	1314404,50	Геодезический метод	0,10
2372	507865,09	1314421,64	Геодезический метод	0,10
2373	507873,12	1314434,33	Геодезический метод	0,10
2374	507882,14	1314428,29	Геодезический метод	0,10
2375	507884,57	1314425,68	Геодезический метод	0,10
2376	507917,91	1314402,85	Геодезический метод	0,10
2377	507924,21	1314398,56	Геодезический метод	0,10
2378	507916,89	1314387,78	Геодезический метод	0,10
2379	507900,44	1314363,55	Геодезический метод	0,10
2380	507914,55	1314353,19	Геодезический метод	0,10

2381	507920,09	1314347,37	Геодезический метод	0,10
640	507925,33	1314336,05	Геодезический метод	0,10
639	507932,51	1314342,32	Геодезический метод	0,10
638	507936,93	1314346,21	Геодезический метод	0,10
637	507950,96	1314368,52	Геодезический метод	0,10
636	507946,00	1314371,75	Геодезический метод	0,10
635	507957,03	1314389,22	Геодезический метод	0,10
634	507965,19	1314401,07	Геодезический метод	0,10
633	507966,85	1314403,63	Геодезический метод	0,10
632	507959,93	1314408,80	Геодезический метод	0,10
631	507961,01	1314410,50	Геодезический метод	0,10
630	507963,47	1314413,82	Геодезический метод	0,10
629	507973,92	1314427,92	Геодезический метод	0,10
628	507985,80	1314419,30	Геодезический метод	0,10
627	507985,93	1314419,16	Геодезический метод	0,10
626	507996,28	1314411,60	Геодезический метод	0,10
625	508001,75	1314422,72	Геодезический метод	0,10
624	508002,45	1314423,86	Геодезический метод	0,10
623	508003,55	1314425,65	Геодезический метод	0,10
622	508011,34	1314436,86	Геодезический метод	0,10
621	508011,97	1314437,88	Геодезический метод	0,10
620	508016,38	1314444,65	Геодезический метод	0,10
619	508023,37	1314454,04	Геодезический метод	0,10
618	508037,71	1314473,53	Геодезический метод	0,10
617	508026,70	1314482,62	Геодезический метод	0,10
616	508020,66	1314487,60	Геодезический метод	0,10
615	508029,16	1314498,41	Геодезический метод	0,10
614	508038,79	1314490,57	Геодезический метод	0,10
613	508055,73	1314476,47	Геодезический метод	0,10
612	508075,08	1314462,25	Геодезический метод	0,10
611	508085,03	1314454,46	Геодезический метод	0,10
610	508091,25	1314449,84	Геодезический метод	0,10
609	508101,99	1314442,02	Геодезический метод	0,10
608	508117,79	1314433,80	Геодезический метод	0,10
607	508119,68	1314432,82	Геодезический метод	0,10
606	508148,00	1314510,01	Геодезический метод	0,10
605	508235,67	1314478,21	Геодезический метод	0,10
604	508255,30	1314465,44	Геодезический метод	0,10
603	508269,66	1314457,96	Геодезический метод	0,10
602	508294,94	1314473,67	Геодезический метод	0,10
601	508312,67	1314490,21	Геодезический метод	0,10
1508	508301,97	1314505,33	Геодезический метод	0,10
1507	508279,96	1314540,92	Геодезический метод	0,10
1506	508296,44	1314580,87	Геодезический метод	0,10

1505	508281,92	1314594,22	Геодезический метод	0,10
1504	508300,44	1314617,60	Геодезический метод	0,10
1503	508300,24	1314617,72	Геодезический метод	0,10
1502	508303,75	1314622,71	Геодезический метод	0,10
1501	508306,61	1314626,64	Геодезический метод	0,10
1500	508319,03	1314645,88	Геодезический метод	0,10
1499	508325,34	1314636,12	Геодезический метод	0,10
1498	508329,92	1314628,10	Геодезический метод	0,10
1497	508331,07	1314629,10	Геодезический метод	0,10
1496	508355,83	1314659,19	Геодезический метод	0,10
1495	508372,35	1314633,78	Геодезический метод	0,10
1494	508373,23	1314632,43	Геодезический метод	0,10
1493	508373,53	1314632,00	Геодезический метод	0,10
1492	508374,87	1314630,05	Геодезический метод	0,10
1491	508377,14	1314632,22	Геодезический метод	0,10
1490	508379,42	1314634,39	Геодезический метод	0,10
1489	508379,25	1314635,87	Геодезический метод	0,10
1488	508382,30	1314641,25	Геодезический метод	0,10
1487	508382,77	1314640,85	Геодезический метод	0,10
1486	508387,94	1314650,94	Геодезический метод	0,10
1485	508394,82	1314664,68	Геодезический метод	0,10
1484	508404,12	1314680,75	Геодезический метод	0,10
1483	508405,33	1314683,06	Геодезический метод	0,10
1482	508396,04	1314688,81	Геодезический метод	0,10
1481	508392,84	1314690,84	Геодезический метод	0,10
1480	508402,44	1314699,08	Геодезический метод	0,10
1479	508411,09	1314706,47	Геодезический метод	0,10
1478	508412,52	1314711,92	Геодезический метод	0,10
1477	508413,55	1314716,18	Геодезический метод	0,10
1476	508413,74	1314716,12	Геодезический метод	0,10
1475	508419,09	1314733,30	Геодезический метод	0,10
1474	508425,38	1314753,59	Геодезический метод	0,10
1473	508435,86	1314752,55	Геодезический метод	0,10
1472	508440,57	1314761,37	Геодезический метод	0,10
1471	508444,61	1314768,93	Геодезический метод	0,10
1470	508448,07	1314771,07	Геодезический метод	0,10
1469	508458,05	1314785,04	Геодезический метод	0,10
1468	508455,75	1314786,32	Геодезический метод	0,10
1467	508465,16	1314803,06	Геодезический метод	0,10
1466	508447,42	1314814,69	Геодезический метод	0,10
1465	508445,43	1314815,85	Геодезический метод	0,10
1464	508448,20	1314823,76	Геодезический метод	0,10
1463	508453,46	1314838,78	Геодезический метод	0,10
1462	508460,06	1314857,63	Геодезический метод	0,10

1461	508462,11	1314856,69	Геодезический метод	0,10
1460	508483,25	1314849,44	Геодезический метод	0,10
1459	508487,55	1314860,70	Геодезический метод	0,10
1458	508488,11	1314862,55	Геодезический метод	0,10
1457	508494,70	1314884,32	Геодезический метод	0,10
1456	508503,32	1314896,81	Геодезический метод	0,10
1455	508510,43	1314912,23	Геодезический метод	0,10
1454	508502,06	1314916,72	Геодезический метод	0,10
1453	508505,56	1314923,12	Геодезический метод	0,10
1452	508508,97	1314930,31	Геодезический метод	0,10
1451	508511,99	1314936,44	Геодезический метод	0,10
1450	508515,16	1314944,46	Геодезический метод	0,10
1449	508516,63	1314946,97	Геодезический метод	0,10
1448	508517,42	1314948,32	Геодезический метод	0,10
1447	508520,69	1314954,17	Геодезический метод	0,10
470	508525,01	1314963,12	Геодезический метод	0,10
469	508504,87	1314969,67	Геодезический метод	0,10
468	508626,88	1315099,40	Геодезический метод	0,10
2382	508606,96	1315115,00	Геодезический метод	0,10
2383	508633,66	1315139,53	Геодезический метод	0,10
460	508655,07	1315118,42	Геодезический метод	0,10
459	508684,16	1315151,18	Геодезический метод	0,10
2384	508677,90	1315159,57	Геодезический метод	0,10
2385	508678,31	1315167,75	Геодезический метод	0,10
2386	508685,38	1315180,31	Геодезический метод	0,10
2387	508689,40	1315187,46	Геодезический метод	0,10
2388	508691,64	1315185,67	Геодезический метод	0,10
2389	508704,91	1315203,04	Геодезический метод	0,10
2390	508694,63	1315210,53	Геодезический метод	0,10
2391	508701,07	1315218,59	Геодезический метод	0,10
2392	508706,99	1315225,38	Геодезический метод	0,10
2393	508713,54	1315226,05	Геодезический метод	0,10
451	508737,54	1315218,04	Геодезический метод	0,10
450	508766,92	1315255,32	Геодезический метод	0,10
449	508838,53	1315338,09	Геодезический метод	0,10
448	508840,56	1315336,58	Геодезический метод	0,10
447	508840,50	1315336,39	Геодезический метод	0,10
446	508846,07	1315334,27	Геодезический метод	0,10
445	508858,56	1315327,89	Геодезический метод	0,10
444	508873,86	1315372,90	Геодезический метод	0,10
2231	508855,87	1315374,11	Геодезический метод	0,10
Внутренний контур 1				
2394	508440,25	1314938,41	Геодезический метод	0,10
2395	508429,97	1314919,14	Геодезический метод	0,10

2396	508417,44	1314900,67	Геодезический метод	0,10
2397	508409,56	1314884,99	Геодезический метод	0,10
2398	508411,00	1314876,54	Геодезический метод	0,10
2399	508386,79	1314828,18	Геодезический метод	0,10
2400	508376,17	1314835,45	Геодезический метод	0,10
2401	508380,76	1314843,90	Геодезический метод	0,10
2402	508369,36	1314851,37	Геодезический метод	0,10
2403	508370,24	1314853,25	Геодезический метод	0,10
2404	508344,61	1314868,49	Геодезический метод	0,10
2405	508342,76	1314870,54	Геодезический метод	0,10
2406	508341,84	1314872,57	Геодезический метод	0,10
2407	508347,48	1314883,07	Геодезический метод	0,10
2408	508346,84	1314887,43	Геодезический метод	0,10
2409	508338,90	1314911,34	Геодезический метод	0,10
2410	508334,15	1314922,98	Геодезический метод	0,10
2411	508333,21	1314928,41	Геодезический метод	0,10
2412	508329,97	1314933,78	Геодезический метод	0,10
2413	508335,16	1314941,30	Геодезический метод	0,10
2414	508341,91	1314938,23	Геодезический метод	0,10
2415	508360,11	1314938,05	Геодезический метод	0,10
2416	508378,41	1314936,75	Геодезический метод	0,10
2417	508382,93	1314938,69	Геодезический метод	0,10
2418	508386,45	1314941,84	Геодезический метод	0,10
2419	508389,78	1314945,91	Геодезический метод	0,10
2420	508398,14	1314959,01	Геодезический метод	0,10
2421	508404,97	1314957,67	Геодезический метод	0,10
2422	508425,71	1314947,30	Геодезический метод	0,10
2423	508439,75	1314939,89	Геодезический метод	0,10
2394	508440,25	1314938,41	Геодезический метод	0,10
Внутренний контур 2				
2424	508333,50	1314884,63	Геодезический метод	0,10
2425	508327,23	1314899,37	Геодезический метод	0,10
2426	508316,83	1314919,01	Геодезический метод	0,10
2427	508305,62	1314924,28	Геодезический метод	0,10
2428	508302,86	1314916,91	Геодезический метод	0,10
2429	508300,01	1314917,98	Геодезический метод	0,10
2430	508294,30	1314902,22	Геодезический метод	0,10
2431	508297,46	1314901,04	Геодезический метод	0,10
2432	508304,47	1314898,42	Геодезический метод	0,10
2433	508313,49	1314894,09	Геодезический метод	0,10
2434	508318,07	1314891,75	Геодезический метод	0,10
2435	508318,19	1314890,79	Геодезический метод	0,10
2436	508317,57	1314889,20	Геодезический метод	0,10
2437	508319,71	1314888,36	Геодезический метод	0,10

2438	508326,39	1314883,61	Геодезический метод	0,10
2424	508333,50	1314884,63	Геодезический метод	0,10
ЕЗР3-3.1				
1247	508028,05	1313421,65	Геодезический метод	0,10
1246	508007,98	1313435,53	Геодезический метод	0,10
1245	508002,85	1313439,02	Геодезический метод	0,10
1244	507994,97	1313449,69	Геодезический метод	0,10
1243	507986,93	1313451,97	Геодезический метод	0,10
1242	507988,46	1313457,30	Геодезический метод	0,10
1241	507982,59	1313461,14	Геодезический метод	0,10
2439	507982,47	1313458,09	Геодезический метод	0,10
2440	507978,01	1313442,89	Геодезический метод	0,10
2441	507969,10	1313427,10	Геодезический метод	0,10
2442	507935,99	1313418,71	Геодезический метод	0,10
2443	507926,05	1313416,40	Геодезический метод	0,10
2444	507920,40	1313419,67	Геодезический метод	0,10
2445	507905,97	1313426,48	Геодезический метод	0,10
2446	507891,80	1313411,81	Геодезический метод	0,10
2447	507870,50	1313433,32	Геодезический метод	0,10
2448	507858,73	1313421,49	Геодезический метод	0,10
2449	507855,46	1313425,52	Геодезический метод	0,10
2450	507839,14	1313445,27	Геодезический метод	0,10
2451	507833,77	1313449,50	Геодезический метод	0,10
2452	507822,89	1313438,99	Геодезический метод	0,10
2453	507818,55	1313434,87	Геодезический метод	0,10
2454	507808,34	1313424,93	Геодезический метод	0,10
2455	507798,08	1313418,01	Геодезический метод	0,10
2456	507770,96	1313447,30	Геодезический метод	0,10
2457	507708,95	1313443,62	Геодезический метод	0,10
2458	507693,15	1313452,96	Геодезический метод	0,10
2459	507666,88	1313457,33	Геодезический метод	0,10
2460	507650,11	1313459,71	Геодезический метод	0,10
2461	507636,77	1313460,55	Геодезический метод	0,10
2462	507622,41	1313460,12	Геодезический метод	0,10
2463	507565,47	1313474,78	Геодезический метод	0,10
2464	507555,38	1313477,24	Геодезический метод	0,10
2465	507545,55	1313479,75	Геодезический метод	0,10
2466	507534,94	1313473,59	Геодезический метод	0,10
2467	507521,87	1313465,99	Геодезический метод	0,10
2468	507518,39	1313460,25	Геодезический метод	0,10
2469	507516,89	1313458,43	Геодезический метод	0,10
2470	507513,96	1313455,62	Геодезический метод	0,10
2471	507510,78	1313453,32	Геодезический метод	0,10
2472	507497,26	1313446,20	Геодезический метод	0,10

2473	507490,90	1313439,08	Геодезический метод	0,10
2474	507486,00	1313436,20	Геодезический метод	0,10
2475	507475,60	1313434,07	Геодезический метод	0,10
2476	507472,48	1313433,07	Геодезический метод	0,10
2477	507467,00	1313430,69	Геодезический метод	0,10
2478	507456,70	1313424,39	Геодезический метод	0,10
2479	507450,80	1313422,44	Геодезический метод	0,10
2480	507435,00	1313423,23	Геодезический метод	0,10
2481	507427,69	1313427,06	Геодезический метод	0,10
2482	507422,80	1313427,65	Геодезический метод	0,10
2483	507413,47	1313428,79	Геодезический метод	0,10
2484	507396,85	1313428,15	Геодезический метод	0,10
2485	507385,56	1313424,96	Геодезический метод	0,10
2486	507374,28	1313420,35	Геодезический метод	0,10
2487	507340,48	1313401,16	Геодезический метод	0,10
2488	507312,94	1313390,65	Геодезический метод	0,10
2489	507282,71	1313400,50	Геодезический метод	0,10
2490	507252,22	1313410,44	Геодезический метод	0,10
2491	507238,33	1313408,17	Геодезический метод	0,10
2492	507203,41	1313393,85	Геодезический метод	0,10
2493	507182,34	1313385,64	Геодезический метод	0,10
2494	507159,69	1313363,78	Геодезический метод	0,10
2495	507147,12	1313345,69	Геодезический метод	0,10
2496	507137,24	1313326,30	Геодезический метод	0,10
2497	507128,49	1313304,33	Геодезический метод	0,10
2498	507126,88	1313293,48	Геодезический метод	0,10
2499	507125,16	1313291,73	Геодезический метод	0,10
2500	507121,97	1313291,90	Геодезический метод	0,10
2501	507112,04	1313303,93	Геодезический метод	0,10
2502	507097,29	1313310,47	Геодезический метод	0,10
2503	507074,72	1313309,81	Геодезический метод	0,10
2504	507065,17	1313307,96	Геодезический метод	0,10
2505	507053,71	1313335,04	Геодезический метод	0,10
2506	507030,83	1313323,00	Геодезический метод	0,10
2507	507031,60	1313313,26	Геодезический метод	0,10
2508	507034,13	1313298,86	Геодезический метод	0,10
2509	507043,69	1313281,54	Геодезический метод	0,10
2510	507051,01	1313271,08	Геодезический метод	0,10
2511	507086,65	1313226,79	Геодезический метод	0,10
2512	507115,63	1313192,58	Геодезический метод	0,10
2513	507126,13	1313176,34	Геодезический метод	0,10
2514	507148,11	1313127,14	Геодезический метод	0,10
2515	507151,74	1313117,38	Геодезический метод	0,10
2516	507159,05	1313116,70	Геодезический метод	0,10

2517	507185,10	1313078,96	Геодезический метод	0,10
2518	507190,91	1313085,46	Геодезический метод	0,10
2519	507192,92	1313083,92	Геодезический метод	0,10
2520	507204,11	1313074,38	Геодезический метод	0,10
2521	507209,86	1313069,51	Геодезический метод	0,10
2522	507228,07	1313054,01	Геодезический метод	0,10
2523	507239,35	1313036,52	Геодезический метод	0,10
2524	507277,95	1313001,46	Геодезический метод	0,10
2525	507315,93	1312966,96	Геодезический метод	0,10
2526	507328,85	1312950,72	Геодезический метод	0,10
2527	507333,95	1312946,26	Геодезический метод	0,10
2528	507404,94	1312884,17	Геодезический метод	0,10
2529	507490,83	1312812,28	Геодезический метод	0,10
2530	507487,65	1312801,13	Геодезический метод	0,10
2531	507490,38	1312770,72	Геодезический метод	0,10
2532	507493,50	1312754,98	Геодезический метод	0,10
2533	507497,01	1312752,01	Геодезический метод	0,10
2534	507500,68	1312751,41	Геодезический метод	0,10
2535	507492,07	1312716,82	Геодезический метод	0,10
2536	507527,85	1312707,50	Геодезический метод	0,10
2537	507528,27	1312705,79	Геодезический метод	0,10
2538	507537,60	1312707,68	Геодезический метод	0,10
2539	507542,33	1312712,30	Геодезический метод	0,10
2540	507544,96	1312720,09	Геодезический метод	0,10
2541	507545,40	1312720,35	Геодезический метод	0,10
2542	507583,04	1312724,21	Геодезический метод	0,10
2543	507652,70	1312738,77	Геодезический метод	0,10
2544	507647,22	1312774,86	Геодезический метод	0,10
2545	507622,71	1312771,74	Геодезический метод	0,10
2546	507623,83	1312767,73	Геодезический метод	0,10
2547	507596,97	1312764,17	Геодезический метод	0,10
2548	507579,90	1312763,11	Геодезический метод	0,10
2549	507575,09	1312766,72	Геодезический метод	0,10
2550	507571,04	1312819,70	Геодезический метод	0,10
2551	507639,23	1312827,54	Геодезический метод	0,10
2552	507629,39	1312878,49	Геодезический метод	0,10
2553	507621,19	1312872,94	Геодезический метод	0,10
2554	507600,12	1312865,38	Геодезический метод	0,10
2555	507596,64	1312880,20	Геодезический метод	0,10
2556	507597,65	1312889,86	Геодезический метод	0,10
2557	507614,24	1312898,79	Геодезический метод	0,10
2558	507661,98	1312929,89	Геодезический метод	0,10
2559	507678,91	1312944,08	Геодезический метод	0,10
2560	507693,38	1312966,77	Геодезический метод	0,10

2561	507680,70	1312976,55	Геодезический метод	0,10
2562	507680,78	1312976,62	Геодезический метод	0,10
2563	507701,73	1312992,91	Геодезический метод	0,10
2564	507722,02	1313009,06	Геодезический метод	0,10
2565	507748,56	1313017,64	Геодезический метод	0,10
2566	507756,95	1313025,93	Геодезический метод	0,10
2567	507764,05	1313018,30	Геодезический метод	0,10
2568	507770,66	1313011,20	Геодезический метод	0,10
2569	507788,05	1313010,73	Геодезический метод	0,10
2570	507803,71	1313020,59	Геодезический метод	0,10
2571	507811,26	1313029,19	Геодезический метод	0,10
2572	507837,99	1313007,48	Геодезический метод	0,10
2573	507839,89	1313006,97	Геодезический метод	0,10
2574	507847,37	1313004,98	Геодезический метод	0,10
2575	507852,44	1313011,83	Геодезический метод	0,10
2576	507833,65	1313028,02	Геодезический метод	0,10
2577	507845,55	1313040,73	Геодезический метод	0,10
2578	507824,78	1313058,62	Геодезический метод	0,10
2579	507788,95	1313089,27	Геодезический метод	0,10
2580	507786,05	1313092,35	Геодезический метод	0,10
2581	507801,78	1313112,07	Геодезический метод	0,10
2582	507831,60	1313163,98	Геодезический метод	0,10
2583	507863,59	1313142,44	Геодезический метод	0,10
2584	507875,59	1313164,86	Геодезический метод	0,10
2585	507875,88	1313164,74	Геодезический метод	0,10
2586	507884,71	1313184,82	Геодезический метод	0,10
2587	507869,77	1313190,50	Геодезический метод	0,10
2588	507861,45	1313193,01	Геодезический метод	0,10
2589	507848,74	1313196,07	Геодезический метод	0,10
2590	507816,31	1313218,89	Геодезический метод	0,10
2591	507866,21	1313259,09	Геодезический метод	0,10
2592	507872,01	1313265,64	Геодезический метод	0,10
2593	507899,06	1313218,93	Геодезический метод	0,10
2594	507918,51	1313265,15	Геодезический метод	0,10
2595	507928,35	1313254,45	Геодезический метод	0,10
2596	507933,09	1313248,59	Геодезический метод	0,10
2597	507946,54	1313231,81	Геодезический метод	0,10
2598	507951,22	1313226,88	Геодезический метод	0,10
2599	507964,08	1313239,56	Геодезический метод	0,10
2600	507980,20	1313246,96	Геодезический метод	0,10
2601	507983,18	1313251,68	Геодезический метод	0,10
2602	507984,92	1313255,17	Геодезический метод	0,10
2603	507993,22	1313263,75	Геодезический метод	0,10
2604	507991,58	1313264,80	Геодезический метод	0,10

2605	508000,88	1313276,66	Геодезический метод	0,10
2606	507994,40	1313285,13	Геодезический метод	0,10
2607	507996,08	1313287,01	Геодезический метод	0,10
2608	508007,46	1313299,70	Геодезический метод	0,10
2609	507998,65	1313310,41	Геодезический метод	0,10
2610	508008,89	1313319,81	Геодезический метод	0,10
2611	507999,91	1313330,50	Геодезический метод	0,10
2612	508002,29	1313332,73	Геодезический метод	0,10
2613	507995,84	1313339,10	Геодезический метод	0,10
2614	508023,82	1313368,04	Геодезический метод	0,10
2615	508004,97	1313384,19	Геодезический метод	0,10
2616	507996,95	1313394,74	Геодезический метод	0,10
2617	508020,79	1313412,81	Геодезический метод	0,10
1247	508028,05	1313421,65	Геодезический метод	0,10
ЕЗРЗ-3.2				
2618	509027,04	1313953,92	Геодезический метод	0,10
2619	509026,86	1313976,62	Геодезический метод	0,10
2620	508905,61	1313975,74	Геодезический метод	0,10
2621	508857,69	1313998,52	Геодезический метод	0,10
2622	508854,44	1313992,59	Геодезический метод	0,10
2623	508791,39	1314007,81	Геодезический метод	0,10
2624	508793,93	1314016,48	Геодезический метод	0,10
2625	508748,83	1314038,06	Геодезический метод	0,10
2626	508747,68	1314034,86	Геодезический метод	0,10
2627	508692,62	1314058,68	Геодезический метод	0,10
2628	508637,55	1314082,45	Геодезический метод	0,10
2629	508639,17	1314086,73	Геодезический метод	0,10
2630	508639,33	1314087,28	Геодезический метод	0,10
2197	508636,32	1314088,33	Геодезический метод	0,10
2196	508632,84	1314089,54	Геодезический метод	0,10
2195	508624,02	1314092,62	Геодезический метод	0,10
2194	508618,40	1314095,07	Геодезический метод	0,10
2193	508612,37	1314097,34	Геодезический метод	0,10
2192	508605,06	1314101,04	Геодезический метод	0,10
2191	508600,43	1314104,65	Геодезический метод	0,10
2190	508594,46	1314107,95	Геодезический метод	0,10
2189	508588,24	1314111,16	Геодезический метод	0,10
2188	508553,77	1314108,71	Геодезический метод	0,10
2187	508526,59	1314102,51	Геодезический метод	0,10
2186	508508,47	1314101,26	Геодезический метод	0,10
2631	508504,30	1314076,01	Геодезический метод	0,10
2632	508489,13	1314024,60	Геодезический метод	0,10
2112	508464,67	1313942,21	Геодезический метод	0,10
2111	508555,37	1313907,15	Геодезический метод	0,10

2110	508543,53	1313871,71	Геодезический метод	0,10
2109	508574,96	1313858,58	Геодезический метод	0,10
2108	508614,07	1313841,89	Геодезический метод	0,10
2107	508632,58	1313826,96	Геодезический метод	0,10
2106	508643,55	1313811,70	Геодезический метод	0,10
2105	508675,86	1313771,67	Геодезический метод	0,10
2104	508687,80	1313756,51	Геодезический метод	0,10
2103	508710,69	1313775,06	Геодезический метод	0,10
2102	508727,43	1313788,32	Геодезический метод	0,10
2101	508737,65	1313796,04	Геодезический метод	0,10
2633	508745,16	1313806,56	Геодезический метод	0,10
2634	508808,42	1313853,48	Геодезический метод	0,10
2635	508811,47	1313859,49	Геодезический метод	0,10
2636	508814,98	1313863,65	Геодезический метод	0,10
2637	508816,77	1313865,52	Геодезический метод	0,10
2638	508826,94	1313869,10	Геодезический метод	0,10
2639	508837,18	1313875,12	Геодезический метод	0,10
2640	508847,64	1313882,24	Геодезический метод	0,10
2641	508862,16	1313889,36	Геодезический метод	0,10
2642	508874,22	1313893,72	Геодезический метод	0,10
2643	508927,70	1313899,25	Геодезический метод	0,10
2644	508928,49	1313894,77	Геодезический метод	0,10
2645	508969,32	1313897,96	Геодезический метод	0,10
2646	508968,89	1313919,92	Геодезический метод	0,10
2647	508963,30	1313919,56	Геодезический метод	0,10
2648	508956,36	1313919,49	Геодезический метод	0,10
2649	508956,36	1313929,33	Геодезический метод	0,10
2650	508955,33	1313936,22	Геодезический метод	0,10
2651	508953,83	1313941,75	Геодезический метод	0,10
2652	509035,35	1313942,39	Геодезический метод	0,10
2653	509035,60	1313948,34	Геодезический метод	0,10
2618	509027,04	1313953,92	Геодезический метод	0,10
ЕЗРЗ-3.3				
1096	507249,14	1313955,00	Геодезический метод	0,10
1871	507069,10	1314004,82	Геодезический метод	0,10
2654	507066,29	1314004,82	Геодезический метод	0,10
2655	507062,66	1314001,18	Геодезический метод	0,10
2656	507053,07	1313983,47	Геодезический метод	0,10
2657	507002,16	1313877,71	Геодезический метод	0,10
2658	506965,70	1313792,15	Геодезический метод	0,10
2659	506946,81	1313739,20	Геодезический метод	0,10
2660	506941,29	1313731,28	Геодезический метод	0,10
2661	506934,17	1313726,92	Геодезический метод	0,10
2662	506928,65	1313721,11	Геодезический метод	0,10

2663	506927,27	1313713,34	Геодезический метод	0,10
2664	506928,29	1313708,77	Геодезический метод	0,10
1725	506932,25	1313702,87	Геодезический метод	0,10
1724	507155,51	1313709,78	Геодезический метод	0,10
1723	507154,41	1313729,77	Геодезический метод	0,10
1722	507153,87	1313744,47	Геодезический метод	0,10
1721	507153,23	1313748,58	Геодезический метод	0,10
1720	507155,21	1313765,38	Геодезический метод	0,10
1719	507169,72	1313788,27	Геодезический метод	0,10
1718	507173,12	1313794,00	Геодезический метод	0,10
1102	507203,85	1313823,82	Геодезический метод	0,10
1101	507206,02	1313836,13	Геодезический метод	0,10
1100	507223,63	1313880,74	Геодезический метод	0,10
1099	507223,82	1313881,21	Геодезический метод	0,10
1098	507236,57	1313913,52	Геодезический метод	0,10
1097	507244,53	1313937,21	Геодезический метод	0,10
1096	507249,14	1313955,00	Геодезический метод	0,10
ЕЗРЗ-3.4				
2665	509200,00	1315045,86	Геодезический метод	0,10
2666	509197,04	1315058,25	Геодезический метод	0,10
2667	509202,84	1315066,84	Геодезический метод	0,10
2668	509198,76	1315087,34	Геодезический метод	0,10
2669	509188,05	1315084,90	Геодезический метод	0,10
2670	509182,05	1315083,35	Геодезический метод	0,10
2671	509169,62	1315082,22	Геодезический метод	0,10
2672	509157,52	1315082,09	Геодезический метод	0,10
2673	509154,50	1315083,75	Геодезический метод	0,10
2674	509152,12	1315085,35	Геодезический метод	0,10
2675	509148,10	1315089,80	Геодезический метод	0,10
2676	509125,44	1315115,22	Геодезический метод	0,10
2677	509119,65	1315129,13	Геодезический метод	0,10
2678	509124,94	1315133,56	Геодезический метод	0,10
2679	509125,01	1315141,37	Геодезический метод	0,10
2680	509175,18	1315192,68	Геодезический метод	0,10
2681	509199,93	1315214,85	Геодезический метод	0,10
2682	509201,88	1315216,00	Геодезический метод	0,10
2683	509161,53	1315271,47	Геодезический метод	0,10
2684	509172,79	1315279,95	Геодезический метод	0,10
2685	509123,45	1315348,75	Геодезический метод	0,10
2686	509102,30	1315377,15	Геодезический метод	0,10
2687	509083,70	1315403,88	Геодезический метод	0,10
2688	509055,67	1315444,13	Геодезический метод	0,10
2689	509069,03	1315636,65	Геодезический метод	0,10
2690	509075,45	1315631,40	Геодезический метод	0,10

2691	509093,25	1315660,06	Геодезический метод	0,10
2692	509055,18	1315681,68	Геодезический метод	0,10
2693	509037,41	1315691,77	Геодезический метод	0,10
2694	509020,16	1315701,58	Геодезический метод	0,10
1579	509009,42	1315712,18	Геодезический метод	0,10
1578	508994,31	1315679,75	Геодезический метод	0,10
2695	508966,53	1315617,80	Геодезический метод	0,10
2696	508925,36	1315640,55	Геодезический метод	0,10
2697	508914,08	1315618,17	Геодезический метод	0,10
2698	508897,90	1315596,28	Геодезический метод	0,10
2699	508881,98	1315575,97	Геодезический метод	0,10
2700	508869,85	1315560,78	Геодезический метод	0,10
2701	508848,88	1315532,93	Геодезический метод	0,10
2702	508835,51	1315526,16	Геодезический метод	0,10
2703	508834,96	1315525,73	Геодезический метод	0,10
2704	508829,18	1315521,19	Геодезический метод	0,10
2705	508824,15	1315517,25	Геодезический метод	0,10
2706	508820,01	1315514,00	Геодезический метод	0,10
2707	508804,95	1315498,08	Геодезический метод	0,10
2708	508794,68	1315489,50	Геодезический метод	0,10
2709	508773,16	1315471,48	Геодезический метод	0,10
2710	508767,60	1315467,00	Геодезический метод	0,10
2711	508759,24	1315460,23	Геодезический метод	0,10
2242	508781,94	1315434,97	Геодезический метод	0,10
2241	508789,27	1315426,97	Геодезический метод	0,10
2240	508804,49	1315413,18	Геодезический метод	0,10
2239	508819,28	1315397,40	Геодезический метод	0,10
2238	508821,96	1315394,90	Геодезический метод	0,10
2237	508827,58	1315388,81	Геодезический метод	0,10
2236	508829,51	1315386,32	Геодезический метод	0,10
2235	508833,04	1315381,59	Геодезический метод	0,10
2234	508838,86	1315377,45	Геодезический метод	0,10
2233	508840,23	1315380,09	Геодезический метод	0,10
2232	508850,53	1315376,10	Геодезический метод	0,10
2231	508855,87	1315374,11	Геодезический метод	0,10
444	508873,86	1315372,90	Геодезический метод	0,10
443	508884,48	1315365,86	Геодезический метод	0,10
442	508897,69	1315356,43	Геодезический метод	0,10
441	508921,66	1315340,47	Геодезический метод	0,10
1446	508931,98	1315333,60	Геодезический метод	0,10
1445	508924,72	1315323,65	Геодезический метод	0,10
1444	508961,41	1315291,47	Геодезический метод	0,10
1443	508925,70	1315255,76	Геодезический метод	0,10
1442	508933,28	1315245,36	Геодезический метод	0,10

1441	508935,52	1315242,93	Геодезический метод	0,10
1440	508943,52	1315234,24	Геодезический метод	0,10
1439	508944,38	1315234,06	Геодезический метод	0,10
1438	508958,92	1315216,01	Геодезический метод	0,10
1437	508978,73	1315193,06	Геодезический метод	0,10
1436	508969,17	1315183,98	Геодезический метод	0,10
1435	508984,05	1315169,00	Геодезический метод	0,10
1434	508973,77	1315159,07	Геодезический метод	0,10
1433	508972,40	1315157,75	Геодезический метод	0,10
1432	508983,38	1315144,40	Геодезический метод	0,10
1431	508984,74	1315145,72	Геодезический метод	0,10
1430	508990,14	1315138,72	Геодезический метод	0,10
1429	508997,20	1315129,55	Геодезический метод	0,10
1428	508999,59	1315125,36	Геодезический метод	0,10
1427	509001,69	1315121,91	Геодезический метод	0,10
1426	509004,45	1315115,98	Геодезический метод	0,10
1425	509006,82	1315111,58	Геодезический метод	0,10
1424	509007,01	1315111,22	Геодезический метод	0,10
1423	509015,28	1315114,89	Геодезический метод	0,10
1422	509023,97	1315118,50	Геодезический метод	0,10
1421	509028,83	1315109,83	Геодезический метод	0,10
1420	509032,15	1315105,08	Геодезический метод	0,10
1419	509034,40	1315101,87	Геодезический метод	0,10
1418	509034,67	1315101,29	Геодезический метод	0,10
1417	509041,85	1315104,54	Геодезический метод	0,10
1416	509052,35	1315081,92	Геодезический метод	0,10
1415	509050,34	1315055,65	Геодезический метод	0,10
1414	509050,34	1315047,55	Геодезический метод	0,10
1413	509051,24	1315047,55	Геодезический метод	0,10
1412	509051,12	1315041,88	Геодезический метод	0,10
1411	509053,90	1315039,04	Геодезический метод	0,10
1410	509058,86	1315039,21	Геодезический метод	0,10
1409	509059,22	1315032,58	Геодезический метод	0,10
1408	509059,45	1315024,54	Геодезический метод	0,10
2712	509082,23	1315028,93	Геодезический метод	0,10
2713	509113,62	1315030,54	Геодезический метод	0,10
2714	509125,19	1315031,15	Геодезический метод	0,10
2715	509198,58	1315045,58	Геодезический метод	0,10
2665	509200,00	1315045,86	Геодезический метод	0,10
ЕЗР3-3.5				
2716	509524,94	1317821,47	Геодезический метод	0,10
2717	509476,47	1317851,85	Геодезический метод	0,10
2718	509447,65	1317813,06	Геодезический метод	0,10
2719	509435,13	1317823,68	Геодезический метод	0,10

2720	509410,76	1317844,32	Геодезический метод	0,10
2721	509359,16	1317880,94	Геодезический метод	0,10
2722	509326,96	1317867,34	Геодезический метод	0,10
2723	509313,55	1317862,94	Геодезический метод	0,10
2724	509299,07	1317855,67	Геодезический метод	0,10
2725	509272,16	1317823,14	Геодезический метод	0,10
2726	509239,32	1317783,33	Геодезический метод	0,10
2727	509209,45	1317747,81	Геодезический метод	0,10
2728	509202,97	1317741,79	Геодезический метод	0,10
2729	509138,32	1317804,23	Геодезический метод	0,10
2730	509136,28	1317802,02	Геодезический метод	0,10
2731	509130,08	1317807,90	Геодезический метод	0,10
1632	509098,54	1317772,67	Геодезический метод	0,10
1631	509101,11	1317770,33	Геодезический метод	0,10
1630	509089,57	1317756,84	Геодезический метод	0,10
1629	509127,68	1317717,40	Геодезический метод	0,10
1628	509131,16	1317720,54	Геодезический метод	0,10
1627	509160,14	1317688,11	Геодезический метод	0,10
1626	509202,78	1317729,43	Геодезический метод	0,10
1625	509202,81	1317727,88	Геодезический метод	0,10
1624	509216,40	1317713,34	Геодезический метод	0,10
1623	509239,67	1317694,37	Геодезический метод	0,10
1622	509253,38	1317681,50	Геодезический метод	0,10
1621	509258,58	1317675,29	Геодезический метод	0,10
1620	509269,21	1317659,14	Геодезический метод	0,10
1619	509277,21	1317650,64	Геодезический метод	0,10
2732	509250,86	1317629,04	Геодезический метод	0,10
1711	509249,80	1317630,44	Геодезический метод	0,10
1710	509247,29	1317629,72	Геодезический метод	0,10
1709	509241,03	1317628,38	Геодезический метод	0,10
1708	509225,69	1317615,45	Геодезический метод	0,10
1707	509219,32	1317609,98	Геодезический метод	0,10
1706	509212,30	1317604,41	Геодезический метод	0,10
1705	509206,40	1317599,55	Геодезический метод	0,10
1704	509191,83	1317588,01	Геодезический метод	0,10
1703	509214,79	1317556,42	Геодезический метод	0,10
1702	509219,58	1317551,41	Геодезический метод	0,10
1701	509229,47	1317547,04	Геодезический метод	0,10
1700	509221,66	1317534,36	Геодезический метод	0,10
1699	509205,93	1317504,92	Геодезический метод	0,10
1698	509192,56	1317472,75	Геодезический метод	0,10
1697	509185,88	1317441,52	Геодезический метод	0,10
1696	509184,07	1317429,82	Геодезический метод	0,10
1695	509181,23	1317400,84	Геодезический метод	0,10

1694	509177,41	1317328,28	Геодезический метод	0,10
1693	509142,96	1317301,56	Геодезический метод	0,10
1692	509138,24	1317297,17	Геодезический метод	0,10
1691	509142,36	1317293,56	Геодезический метод	0,10
1690	509149,44	1317287,50	Геодезический метод	0,10
1689	509149,30	1317287,36	Геодезический метод	0,10
1688	509152,46	1317284,67	Геодезический метод	0,10
1687	509154,91	1317282,58	Геодезический метод	0,10
1686	509188,94	1317241,74	Геодезический метод	0,10
1685	509184,72	1317236,87	Геодезический метод	0,10
1684	509185,62	1317235,84	Геодезический метод	0,10
1683	509190,95	1317229,80	Геодезический метод	0,10
1682	509197,95	1317219,72	Геодезический метод	0,10
1681	509202,86	1317211,19	Геодезический метод	0,10
1680	509203,84	1317207,29	Геодезический метод	0,10
265	509203,99	1317202,84	Геодезический метод	0,10
264	509216,59	1317204,29	Геодезический метод	0,10
263	509222,62	1317205,00	Геодезический метод	0,10
262	509234,41	1317206,94	Геодезический метод	0,10
261	509235,85	1317199,64	Геодезический метод	0,10
260	509243,09	1317163,10	Геодезический метод	0,10
259	509247,78	1317158,18	Геодезический метод	0,10
258	509265,62	1317158,93	Геодезический метод	0,10
257	509326,66	1317151,93	Геодезический метод	0,10
256	509330,96	1317152,44	Геодезический метод	0,10
255	509346,29	1317151,10	Геодезический метод	0,10
2733	509336,77	1317258,33	Геодезический метод	0,10
2734	509337,50	1317262,35	Геодезический метод	0,10
2735	509350,05	1317265,72	Геодезический метод	0,10
2736	509346,00	1317281,84	Геодезический метод	0,10
2737	509368,81	1317288,22	Геодезический метод	0,10
2738	509369,78	1317288,50	Геодезический метод	0,10
2739	509365,31	1317309,03	Геодезический метод	0,10
2740	509374,24	1317311,71	Геодезический метод	0,10
2741	509382,41	1317313,00	Геодезический метод	0,10
2742	509395,66	1317320,10	Геодезический метод	0,10
2743	509399,09	1317360,38	Геодезический метод	0,10
2744	509400,98	1317366,77	Геодезический метод	0,10
2745	509406,61	1317386,17	Геодезический метод	0,10
2746	509411,37	1317402,15	Геодезический метод	0,10
2747	509412,89	1317407,18	Геодезический метод	0,10
2748	509424,29	1317446,31	Геодезический метод	0,10
2749	509425,61	1317450,16	Геодезический метод	0,10
2750	509426,61	1317453,59	Геодезический метод	0,10

2751	509431,41	1317469,09	Геодезический метод	0,10
2752	509433,41	1317476,63	Геодезический метод	0,10
2753	509434,45	1317480,19	Геодезический метод	0,10
2754	509435,01	1317482,05	Геодезический метод	0,10
2755	509437,06	1317497,22	Геодезический метод	0,10
2756	509440,96	1317525,14	Геодезический метод	0,10
2757	509449,46	1317584,30	Геодезический метод	0,10
2758	509450,98	1317591,45	Геодезический метод	0,10
2759	509452,52	1317602,84	Геодезический метод	0,10
2760	509462,54	1317674,74	Геодезический метод	0,10
2761	509474,32	1317673,24	Геодезический метод	0,10
2762	509508,76	1317737,13	Геодезический метод	0,10
2763	509522,57	1317769,06	Геодезический метод	0,10
2764	509512,90	1317772,76	Геодезический метод	0,10
2765	509506,64	1317775,47	Геодезический метод	0,10
2716	509524,94	1317821,47	Геодезический метод	0,10
ЕЗР3-3.6				
2766	509277,43	1318481,12	Геодезический метод	0,10
2767	509213,41	1318521,78	Геодезический метод	0,10
2768	509060,30	1318608,07	Геодезический метод	0,10
2769	509043,51	1318518,48	Геодезический метод	0,10
2770	509041,19	1318464,58	Геодезический метод	0,10
2771	509032,56	1318393,19	Геодезический метод	0,10
2772	509022,01	1318323,19	Геодезический метод	0,10
2773	509035,39	1318306,87	Геодезический метод	0,10
2774	509038,12	1318303,55	Геодезический метод	0,10
2775	509041,29	1318299,68	Геодезический метод	0,10
2776	509067,99	1318267,38	Геодезический метод	0,10
2777	509100,74	1318227,64	Геодезический метод	0,10
2778	509148,32	1318169,91	Геодезический метод	0,10
2779	509172,74	1318140,28	Геодезический метод	0,10
2780	509212,84	1318196,21	Геодезический метод	0,10
2766	509277,43	1318481,12	Геодезический метод	0,10
ЕЗР3-4.1				
2781	510154,70	1315019,45	Геодезический метод	0,10
2782	510132,31	1315066,56	Геодезический метод	0,10
2783	510115,82	1315101,23	Геодезический метод	0,10
2784	510066,01	1315191,52	Геодезический метод	0,10
2785	510056,20	1315185,50	Геодезический метод	0,10
2786	510057,31	1315182,84	Геодезический метод	0,10
2787	509989,63	1315145,84	Геодезический метод	0,10
2788	510048,65	1315035,88	Геодезический метод	0,10
2789	509962,37	1315014,90	Геодезический метод	0,10
2790	509841,38	1315073,76	Геодезический метод	0,10

2791	509751,46	1315090,20	Геодезический метод	0,10
2792	509693,66	1315094,82	Геодезический метод	0,10
2793	509700,73	1315226,50	Геодезический метод	0,10
2794	509643,94	1315235,97	Геодезический метод	0,10
2795	509518,22	1315248,44	Геодезический метод	0,10
2796	509485,83	1315217,20	Геодезический метод	0,10
2797	509481,64	1315140,70	Геодезический метод	0,10
2798	509480,96	1315128,17	Геодезический метод	0,10
2799	509460,07	1315135,03	Геодезический метод	0,10
2800	509435,85	1315134,93	Геодезический метод	0,10
2801	509435,68	1315139,43	Геодезический метод	0,10
2802	509432,61	1315219,34	Геодезический метод	0,10
2803	509428,75	1315335,93	Геодезический метод	0,10
2804	509428,30	1315349,09	Геодезический метод	0,10
2805	509409,44	1315350,27	Геодезический метод	0,10
2806	509395,84	1315351,12	Геодезический метод	0,10
2807	509329,81	1315357,39	Геодезический метод	0,10
2808	509307,44	1315359,51	Геодезический метод	0,10
2809	509284,43	1315383,49	Геодезический метод	0,10
2810	509283,91	1315384,03	Геодезический метод	0,10
2811	509208,60	1315369,80	Геодезический метод	0,10
2812	509205,97	1315370,15	Геодезический метод	0,10
2813	509167,76	1315439,91	Геодезический метод	0,10
2814	509134,29	1315498,46	Геодезический метод	0,10
2688	509055,67	1315444,13	Геодезический метод	0,10
2687	509083,70	1315403,88	Геодезический метод	0,10
2686	509102,30	1315377,15	Геодезический метод	0,10
2685	509123,45	1315348,75	Геодезический метод	0,10
2684	509172,79	1315279,95	Геодезический метод	0,10
2683	509161,53	1315271,47	Геодезический метод	0,10
2682	509201,88	1315216,00	Геодезический метод	0,10
2815	509233,66	1315234,61	Геодезический метод	0,10
2816	509238,48	1315234,95	Геодезический метод	0,10
2817	509241,74	1315188,38	Геодезический метод	0,10
2818	509243,68	1315161,56	Геодезический метод	0,10
2819	509244,62	1315148,88	Геодезический метод	0,10
2820	509232,26	1315147,23	Геодезический метод	0,10
2821	509234,46	1315130,82	Геодезический метод	0,10
2822	509235,47	1315130,95	Геодезический метод	0,10
2823	509239,05	1315106,79	Геодезический метод	0,10
2824	509239,33	1315100,55	Геодезический метод	0,10
2825	509223,96	1315093,31	Геодезический метод	0,10
2826	509217,97	1315091,72	Геодезический метод	0,10
2668	509198,76	1315087,34	Геодезический метод	0,10

2667	509202,84	1315066,84	Геодезический метод	0,10
2666	509197,04	1315058,25	Геодезический метод	0,10
2827	509213,13	1314991,01	Геодезический метод	0,10
2828	509216,52	1314976,94	Геодезический метод	0,10
2829	509330,35	1314998,29	Геодезический метод	0,10
2830	509368,95	1314980,42	Геодезический метод	0,10
2831	509442,16	1314881,22	Геодезический метод	0,10
2832	509603,24	1314861,55	Геодезический метод	0,10
2833	509602,04	1314852,39	Геодезический метод	0,10
2834	509611,25	1314850,45	Геодезический метод	0,10
2835	509624,85	1314848,91	Геодезический метод	0,10
2836	509682,43	1314846,42	Геодезический метод	0,10
2837	509684,87	1314870,65	Геодезический метод	0,10
2838	509708,42	1314867,61	Геодезический метод	0,10
2839	509712,45	1314867,77	Геодезический метод	0,10
2840	509716,59	1314867,42	Геодезический метод	0,10
2841	509717,31	1314869,87	Геодезический метод	0,10
2842	509740,89	1314865,72	Геодезический метод	0,10
2843	509741,94	1314871,40	Геодезический метод	0,10
2844	509744,42	1314904,83	Геодезический метод	0,10
2845	509844,24	1314878,77	Геодезический метод	0,10
2846	509828,53	1314842,16	Геодезический метод	0,10
2847	509926,71	1314816,55	Геодезический метод	0,10
2848	509942,62	1314853,09	Геодезический метод	0,10
2849	509983,73	1314842,36	Геодезический метод	0,10
2850	510105,56	1314994,07	Геодезический метод	0,10
2781	510154,70	1315019,45	Геодезический метод	0,10
ЕЗРЗ-4.2				
2851	509495,38	1315808,50	Геодезический метод	0,10
2852	509417,52	1315845,37	Геодезический метод	0,10
2853	509404,71	1315851,43	Геодезический метод	0,10
2854	509440,81	1315929,41	Геодезический метод	0,10
2855	509426,39	1315954,32	Геодезический метод	0,10
2856	509410,22	1315965,97	Геодезический метод	0,10
2857	509371,23	1315950,46	Геодезический метод	0,10
2858	509345,80	1315869,05	Геодезический метод	0,10
2859	509324,17	1315838,01	Геодезический метод	0,10
2860	509309,99	1315829,86	Геодезический метод	0,10
2861	509296,03	1315824,85	Геодезический метод	0,10
2862	509296,03	1315824,62	Геодезический метод	0,10
2863	509303,78	1315823,82	Геодезический метод	0,10
2864	509309,37	1315823,10	Геодезический метод	0,10
2865	509330,30	1315812,82	Геодезический метод	0,10
2866	509333,68	1315784,99	Геодезический метод	0,10

2867	509340,83	1315785,78	Геодезический метод	0,10
2868	509344,09	1315751,46	Геодезический метод	0,10
2869	509344,70	1315745,28	Геодезический метод	0,10
2870	509344,57	1315736,94	Геодезический метод	0,10
2871	509352,93	1315674,86	Геодезический метод	0,10
2872	509387,58	1315703,94	Геодезический метод	0,10
2851	509495,38	1315808,50	Геодезический метод	0,10
ЕЗРЗ-4.3				
2873	509317,85	1316622,90	Геодезический метод	0,10
2874	509266,13	1316648,53	Геодезический метод	0,10
236	509237,18	1316660,62	Геодезический метод	0,10
235	509211,07	1316633,50	Геодезический метод	0,10
234	509197,88	1316620,21	Геодезический метод	0,10
233	509184,62	1316604,07	Геодезический метод	0,10
232	509173,41	1316584,34	Геодезический метод	0,10
2875	509170,34	1316573,53	Геодезический метод	0,10
2876	509168,76	1316555,92	Геодезический метод	0,10
2877	509171,56	1316536,76	Геодезический метод	0,10
2878	509201,72	1316524,83	Геодезический метод	0,10
2879	509220,37	1316518,00	Геодезический метод	0,10
2880	509261,36	1316506,87	Геодезический метод	0,10
2881	509271,97	1316523,65	Геодезический метод	0,10
2882	509280,92	1316541,64	Геодезический метод	0,10
2883	509316,44	1316619,76	Геодезический метод	0,10
2873	509317,85	1316622,90	Геодезический метод	0,10
ЕЗРЗ-4.4				
2884	509999,46	1318066,45	Геодезический метод	0,10
2885	509948,63	1318071,43	Геодезический метод	0,10
2886	509923,65	1318079,50	Геодезический метод	0,10
2887	509900,55	1318088,14	Геодезический метод	0,10
2888	509867,92	1318122,69	Геодезический метод	0,10
2889	509799,79	1318152,06	Геодезический метод	0,10
2890	509717,94	1318153,52	Геодезический метод	0,10
2891	509720,29	1318165,25	Геодезический метод	0,10
2892	509624,13	1318181,16	Геодезический метод	0,10
2893	509629,36	1318207,73	Геодезический метод	0,10
2894	509638,19	1318256,84	Геодезический метод	0,10
2895	509551,41	1318271,19	Геодезический метод	0,10
2896	509545,46	1318235,89	Геодезический метод	0,10
2897	509509,98	1318242,23	Геодезический метод	0,10
2898	509484,80	1318217,70	Геодезический метод	0,10
2899	509475,92	1318166,95	Геодезический метод	0,10
2900	509475,22	1318163,06	Геодезический метод	0,10
2901	509500,30	1318138,22	Геодезический метод	0,10

2902	509591,55	1318122,65	Геодезический метод	0,10
2903	509611,92	1318119,11	Геодезический метод	0,10
2904	509599,38	1318055,37	Геодезический метод	0,10
2905	509594,03	1318044,91	Геодезический метод	0,10
2906	509591,75	1318010,36	Геодезический метод	0,10
2907	509590,59	1318003,76	Геодезический метод	0,10
2908	509616,33	1318004,05	Геодезический метод	0,10
2909	509621,83	1318004,13	Геодезический метод	0,10
2910	509626,83	1318004,17	Геодезический метод	0,10
2911	509628,84	1318004,19	Геодезический метод	0,10
2912	509784,90	1318004,93	Геодезический метод	0,10
2913	509984,89	1318005,78	Геодезический метод	0,10
2884	509999,46	1318066,45	Геодезический метод	0,10
ЕЗРЗ-4.5				
2914	509528,73	1318332,29	Геодезический метод	0,10
2915	509296,35	1318469,91	Геодезический метод	0,10
2766	509277,43	1318481,12	Геодезический метод	0,10
2780	509212,84	1318196,21	Геодезический метод	0,10
2916	509245,09	1318185,39	Геодезический метод	0,10
2917	509274,58	1318130,63	Геодезический метод	0,10
2918	509316,70	1318143,80	Геодезический метод	0,10
2919	509374,91	1318123,58	Геодезический метод	0,10
2920	509415,62	1318186,35	Геодезический метод	0,10
2921	509467,54	1318220,67	Геодезический метод	0,10
2922	509507,97	1318276,37	Геодезический метод	0,10
2914	509528,73	1318332,29	Геодезический метод	0,10
ЕЗРЗ-4.6				
2778	509148,32	1318169,91	Геодезический метод	0,10
2777	509100,74	1318227,64	Геодезический метод	0,10
2776	509067,99	1318267,38	Геодезический метод	0,10
2775	509041,29	1318299,68	Геодезический метод	0,10
2774	509038,12	1318303,55	Геодезический метод	0,10
2773	509035,39	1318306,87	Геодезический метод	0,10
2772	509022,01	1318323,19	Геодезический метод	0,10
2923	508993,91	1318357,45	Геодезический метод	0,10
2924	508992,52	1318356,21	Геодезический метод	0,10
2925	508990,68	1318358,39	Геодезический метод	0,10
2926	508952,51	1318404,70	Геодезический метод	0,10
2927	508882,45	1318329,34	Геодезический метод	0,10
2928	508889,20	1318323,13	Геодезический метод	0,10
2929	508897,42	1318314,39	Геодезический метод	0,10
2930	508874,15	1318293,23	Геодезический метод	0,10
2931	508866,09	1318302,08	Геодезический метод	0,10
2932	508854,98	1318315,22	Геодезический метод	0,10

2933	508686,40	1318161,99	Геодезический метод	0,10
2934	508842,23	1317974,34	Геодезический метод	0,10
2935	508920,83	1318014,14	Геодезический метод	0,10
2936	508946,36	1318028,56	Геодезический метод	0,10
2937	508995,69	1318056,43	Геодезический метод	0,10
2938	509005,70	1318062,08	Геодезический метод	0,10
2939	509009,15	1318064,03	Геодезический метод	0,10
2940	509033,85	1318085,33	Геодезический метод	0,10
2941	509038,58	1318079,48	Геодезический метод	0,10
2942	509102,49	1318131,48	Геодезический метод	0,10
2778	509148,32	1318169,91	Геодезический метод	0,10
ЕЗРЗ-4.7				
2943	508111,08	1314889,38	Геодезический метод	0,10
2944	508049,11	1314945,63	Геодезический метод	0,10
2945	507979,14	1314789,28	Геодезический метод	0,10
2946	507984,39	1314785,46	Геодезический метод	0,10
2947	508003,01	1314771,82	Геодезический метод	0,10
2948	508003,62	1314772,70	Геодезический метод	0,10
2949	508009,65	1314768,37	Геодезический метод	0,10
2950	508023,07	1314786,49	Геодезический метод	0,10
2951	508039,82	1314809,03	Геодезический метод	0,10
2952	508072,88	1314786,26	Геодезический метод	0,10
2953	508078,57	1314795,69	Геодезический метод	0,10
2954	508096,59	1314824,56	Геодезический метод	0,10
2955	508104,33	1314836,96	Геодезический метод	0,10
2956	508083,24	1314850,13	Геодезический метод	0,10
2957	508098,09	1314870,29	Геодезический метод	0,10
2943	508111,08	1314889,38	Геодезический метод	0,10
ЕЗРЗ-4.8				
2394	508440,25	1314938,41	Геодезический метод	0,10
2423	508439,75	1314939,89	Геодезический метод	0,10
2422	508425,71	1314947,30	Геодезический метод	0,10
2421	508404,97	1314957,67	Геодезический метод	0,10
2420	508398,14	1314959,01	Геодезический метод	0,10
2419	508389,78	1314945,91	Геодезический метод	0,10
2418	508386,45	1314941,84	Геодезический метод	0,10
2417	508382,93	1314938,69	Геодезический метод	0,10
2416	508378,41	1314936,75	Геодезический метод	0,10
2415	508360,11	1314938,05	Геодезический метод	0,10
2414	508341,91	1314938,23	Геодезический метод	0,10
2413	508335,16	1314941,30	Геодезический метод	0,10
2412	508329,97	1314933,78	Геодезический метод	0,10
2411	508333,21	1314928,41	Геодезический метод	0,10
2410	508334,15	1314922,98	Геодезический метод	0,10

2409	508338,90	1314911,34	Геодезический метод	0,10
2408	508346,84	1314887,43	Геодезический метод	0,10
2407	508347,48	1314883,07	Геодезический метод	0,10
2406	508341,84	1314872,57	Геодезический метод	0,10
2405	508342,76	1314870,54	Геодезический метод	0,10
2404	508344,61	1314868,49	Геодезический метод	0,10
2403	508370,24	1314853,25	Геодезический метод	0,10
2402	508369,36	1314851,37	Геодезический метод	0,10
2401	508380,76	1314843,90	Геодезический метод	0,10
2400	508376,17	1314835,45	Геодезический метод	0,10
2399	508386,79	1314828,18	Геодезический метод	0,10
2398	508411,00	1314876,54	Геодезический метод	0,10
2397	508409,56	1314884,99	Геодезический метод	0,10
2396	508417,44	1314900,67	Геодезический метод	0,10
2395	508429,97	1314919,14	Геодезический метод	0,10
2394	508440,25	1314938,41	Геодезический метод	0,10
ЕЗРЗ-4.9				
2174	508633,06	1314246,98	Геодезический метод	0,10
2173	508667,66	1314320,42	Геодезический метод	0,10
2172	508627,16	1314340,03	Геодезический метод	0,10
2171	508622,60	1314341,52	Геодезический метод	0,10
2170	508597,48	1314349,75	Геодезический метод	0,10
2169	508572,30	1314372,40	Геодезический метод	0,10
2168	508573,54	1314374,26	Геодезический метод	0,10
2167	508576,74	1314387,83	Геодезический метод	0,10
2166	508613,37	1314435,40	Геодезический метод	0,10
2958	508632,08	1314459,70	Геодезический метод	0,10
2959	508593,47	1314496,01	Геодезический метод	0,10
2230	508548,44	1314439,19	Геодезический метод	0,10
2229	508530,97	1314425,85	Геодезический метод	0,10
2228	508528,00	1314423,58	Геодезический метод	0,10
2227	508519,30	1314434,80	Геодезический метод	0,10
668	508482,50	1314406,27	Геодезический метод	0,10
667	508489,38	1314397,39	Геодезический метод	0,10
666	508490,52	1314398,26	Геодезический метод	0,10
665	508494,65	1314392,84	Геодезический метод	0,10
664	508500,55	1314375,93	Геодезический метод	0,10
663	508499,30	1314370,85	Геодезический метод	0,10
662	508496,34	1314366,52	Геодезический метод	0,10
661	508474,17	1314352,60	Геодезический метод	0,10
2960	508496,97	1314316,87	Геодезический метод	0,10
2961	508506,13	1314292,61	Геодезический метод	0,10
2183	508510,60	1314271,64	Геодезический метод	0,10
2182	508533,18	1314266,40	Геодезический метод	0,10

2181	508554,78	1314261,38	Геодезический метод	0,10
2180	508578,91	1314256,42	Геодезический метод	0,10
2179	508581,04	1314256,07	Геодезический метод	0,10
2178	508594,06	1314253,89	Геодезический метод	0,10
2177	508610,60	1314251,20	Геодезический метод	0,10
2176	508627,13	1314248,59	Геодезический метод	0,10
2175	508627,46	1314248,55	Геодезический метод	0,10
2174	508633,06	1314246,98	Геодезический метод	0,10
ЕЗРЗ-4.10				
2919	509374,91	1318123,58	Геодезический метод	0,10
2918	509316,70	1318143,80	Геодезический метод	0,10
2917	509274,58	1318130,63	Геодезический метод	0,10
2916	509245,09	1318185,39	Геодезический метод	0,10
2780	509212,84	1318196,21	Геодезический метод	0,10
2779	509172,74	1318140,28	Геодезический метод	0,10
2778	509148,32	1318169,91	Геодезический метод	0,10
2942	509102,49	1318131,48	Геодезический метод	0,10
2941	509038,58	1318079,48	Геодезический метод	0,10
2940	509033,85	1318085,33	Геодезический метод	0,10
2939	509009,15	1318064,03	Геодезический метод	0,10
2938	509005,70	1318062,08	Геодезический метод	0,10
2937	508995,69	1318056,43	Геодезический метод	0,10
2936	508946,36	1318028,56	Геодезический метод	0,10
2935	508920,83	1318014,14	Геодезический метод	0,10
2934	508842,23	1317974,34	Геодезический метод	0,10
2962	508844,19	1317971,98	Геодезический метод	0,10
2963	508911,72	1317940,82	Геодезический метод	0,10
2964	508933,34	1317964,69	Геодезический метод	0,10
2965	508992,79	1317998,03	Геодезический метод	0,10
2966	509012,39	1317965,62	Геодезический метод	0,10
2967	509142,94	1318076,48	Геодезический метод	0,10
2968	509198,23	1318124,47	Геодезический метод	0,10
2969	509285,71	1318064,93	Геодезический метод	0,10
2970	509313,35	1318077,86	Геодезический метод	0,10
2971	509328,49	1318094,86	Геодезический метод	0,10
2972	509359,18	1318099,30	Геодезический метод	0,10
2919	509374,91	1318123,58	Геодезический метод	0,10
ЕЗРЗ-4.11				
1185	508192,20	1313379,88	Геодезический метод	0,10
1258	508158,38	1313399,19	Геодезический метод	0,10
1257	508140,43	1313410,70	Геодезический метод	0,10
1256	508130,84	1313415,35	Геодезический метод	0,10
1255	508102,73	1313429,73	Геодезический метод	0,10
1254	508080,94	1313435,25	Геодезический метод	0,10

1253	508073,74	1313437,92	Геодезический метод	0,10
1252	508056,59	1313447,26	Геодезический метод	0,10
1251	508053,05	1313449,33	Геодезический метод	0,10
1250	508046,88	1313452,90	Геодезический метод	0,10
1249	508040,74	1313441,97	Геодезический метод	0,10
1248	508041,51	1313438,02	Геодезический метод	0,10
2617	508020,79	1313412,81	Геодезический метод	0,10
2616	507996,95	1313394,74	Геодезический метод	0,10
2615	508004,97	1313384,19	Геодезический метод	0,10
2614	508023,82	1313368,04	Геодезический метод	0,10
2973	508060,08	1313336,99	Геодезический метод	0,10
2974	508105,05	1313304,37	Геодезический метод	0,10
2975	508118,88	1313313,11	Геодезический метод	0,10
2976	508132,48	1313322,28	Геодезический метод	0,10
1185	508192,20	1313379,88	Геодезический метод	0,10
ЕЗРЗ-4.12				
2977	508431,28	1311940,22	Геодезический метод	0,10
2978	508431,76	1311947,55	Геодезический метод	0,10
2979	508318,78	1312163,74	Геодезический метод	0,10
2980	508316,78	1312167,63	Геодезический метод	0,10
2981	508290,78	1312215,95	Геодезический метод	0,10
2982	508258,40	1312292,36	Геодезический метод	0,10
2983	508333,03	1312329,09	Геодезический метод	0,10
2984	508370,57	1312344,73	Геодезический метод	0,10
2985	508368,68	1312364,05	Геодезический метод	0,10
2986	508343,88	1312351,97	Геодезический метод	0,10
2987	508343,47	1312349,50	Геодезический метод	0,10
2988	508342,49	1312348,98	Геодезический метод	0,10
2989	508309,57	1312332,72	Геодезический метод	0,10
2990	508307,65	1312337,98	Геодезический метод	0,10
2991	508294,41	1312389,86	Геодезический метод	0,10
2992	508278,30	1312450,43	Геодезический метод	0,10
2993	508273,64	1312449,37	Геодезический метод	0,10
2994	508124,55	1312415,26	Геодезический метод	0,10
2995	508140,86	1312330,87	Геодезический метод	0,10
2996	508155,05	1312257,47	Геодезический метод	0,10
2997	508158,75	1312250,57	Геодезический метод	0,10
2998	508170,73	1312218,85	Геодезический метод	0,10
2999	508144,08	1312205,48	Геодезический метод	0,10
3000	508211,51	1312057,23	Геодезический метод	0,10
3001	508236,50	1312068,59	Геодезический метод	0,10
3002	508260,63	1312015,49	Геодезический метод	0,10
3003	508344,65	1312027,41	Геодезический метод	0,10
3004	508397,22	1311923,06	Геодезический метод	0,10

2977	508431,28	1311940,22	Геодезический метод	0,10
ЕЗРЗ-5.1				
2148	509055,08	1314504,34	Геодезический метод	0,10
3005	508884,62	1314524,78	Геодезический метод	0,10
3006	508885,98	1314535,89	Геодезический метод	0,10
3007	508862,83	1314538,76	Геодезический метод	0,10
3008	508859,16	1314508,98	Геодезический метод	0,10
3009	508774,81	1314482,37	Геодезический метод	0,10
3010	508763,12	1314455,15	Геодезический метод	0,10
3011	508795,05	1314410,41	Геодезический метод	0,10
2159	508816,49	1314367,06	Геодезический метод	0,10
2158	508820,70	1314364,74	Геодезический метод	0,10
2157	508836,79	1314382,04	Геодезический метод	0,10
2156	508847,22	1314380,20	Геодезический метод	0,10
2155	508847,46	1314380,66	Геодезический метод	0,10
2154	508850,33	1314392,26	Геодезический метод	0,10
2153	508984,48	1314368,77	Геодезический метод	0,10
2152	508985,94	1314372,46	Геодезический метод	0,10
2151	509001,00	1314369,15	Геодезический метод	0,10
2150	509002,12	1314374,62	Геодезический метод	0,10
2149	509025,11	1314369,84	Геодезический метод	0,10
2148	509055,08	1314504,34	Геодезический метод	0,10
ЕЗРЗ-5.2				
1302	507604,48	1313868,78	Геодезический метод	0,10
1301	507440,95	1313905,46	Геодезический метод	0,10
1300	507436,74	1313889,76	Геодезический метод	0,10
1299	507418,95	1313838,10	Геодезический метод	0,10
1298	507408,70	1313841,12	Геодезический метод	0,10
1297	507394,40	1313844,52	Геодезический метод	0,10
1296	507377,41	1313849,18	Геодезический метод	0,10
1295	507366,46	1313852,19	Геодезический метод	0,10
1112	507365,07	1313846,93	Геодезический метод	0,10
1111	507353,19	1313851,07	Геодезический метод	0,10
1110	507353,19	1313851,32	Геодезический метод	0,10
1109	507339,79	1313855,87	Геодезический метод	0,10
1312	507329,12	1313819,73	Геодезический метод	0,10
1311	507414,74	1313787,25	Геодезический метод	0,10
1310	507431,73	1313830,86	Геодезический метод	0,10
1309	507455,01	1313825,29	Геодезический метод	0,10
1308	507459,51	1313842,63	Геодезический метод	0,10
1307	507548,74	1313812,93	Геодезический метод	0,10
1306	507560,14	1313808,97	Геодезический метод	0,10
1305	507559,21	1313805,35	Геодезический метод	0,10
1304	507580,85	1313795,62	Геодезический метод	0,10

1303	507586,77	1313792,95	Геодезический метод	0,10
1302	507604,48	1313868,78	Геодезический метод	0,10
ЕЗР3-5.3				
1095	507358,75	1313928,73	Геодезический метод	0,10
1294	507383,79	1314053,67	Геодезический метод	0,10
1924	507297,56	1314088,92	Геодезический метод	0,10
1923	507298,05	1314094,48	Геодезический метод	0,10
1922	507299,84	1314114,80	Геодезический метод	0,10
1921	507301,81	1314132,72	Геодезический метод	0,10
1920	507302,20	1314136,84	Геодезический метод	0,10
1919	507303,00	1314142,19	Геодезический метод	0,10
1918	507304,91	1314150,96	Геодезический метод	0,10
1917	507306,73	1314156,33	Геодезический метод	0,10
1916	507307,71	1314158,21	Геодезический метод	0,10
1915	507203,51	1314211,64	Геодезический метод	0,10
1914	507195,54	1314196,40	Геодезический метод	0,10
1913	507192,80	1314190,08	Геодезический метод	0,10
1912	507189,56	1314184,45	Геодезический метод	0,10
1911	507188,63	1314182,70	Геодезический метод	0,10
1910	507184,65	1314175,40	Геодезический метод	0,10
1909	507163,52	1314151,80	Геодезический метод	0,10
1908	507157,57	1314145,16	Геодезический метод	0,10
1907	507132,52	1314163,95	Геодезический метод	0,10
1906	507115,09	1314176,00	Геодезический метод	0,10
1905	507101,13	1314184,14	Геодезический метод	0,10
1904	507096,06	1314183,34	Геодезический метод	0,10
1903	507085,65	1314121,58	Геодезический метод	0,10
1902	507102,40	1314119,98	Геодезический метод	0,10
1901	507116,80	1314118,19	Геодезический метод	0,10
1900	507131,46	1314116,46	Геодезический метод	0,10
1899	507144,26	1314113,17	Геодезический метод	0,10
1898	507142,99	1314104,77	Геодезический метод	0,10
1897	507138,96	1314082,49	Геодезический метод	0,10
1896	507147,57	1314081,14	Геодезический метод	0,10
1895	507157,49	1314078,83	Геодезический метод	0,10
1894	507167,98	1314076,00	Геодезический метод	0,10
1893	507188,37	1314071,67	Геодезический метод	0,10
1892	507188,44	1314070,18	Геодезический метод	0,10
1891	507198,92	1314067,37	Геодезический метод	0,10
1890	507213,82	1314063,37	Геодезический метод	0,10
1889	507223,53	1314060,61	Геодезический метод	0,10
1888	507236,40	1314057,45	Геодезический метод	0,10
1887	507242,89	1314055,54	Геодезический метод	0,10
1886	507250,40	1314053,32	Геодезический метод	0,10

1885	507261,77	1314050,01	Геодезический метод	0,10
1884	507262,49	1314049,27	Геодезический метод	0,10
1883	507295,86	1314038,00	Геодезический метод	0,10
1882	507294,72	1314029,52	Геодезический метод	0,10
1881	507300,64	1314029,21	Геодезический метод	0,10
1880	507304,20	1314029,03	Геодезический метод	0,10
1879	507307,91	1314027,54	Геодезический метод	0,10
1878	507310,50	1314027,45	Геодезический метод	0,10
1877	507314,03	1314026,87	Геодезический метод	0,10
1876	507322,34	1314025,86	Геодезический метод	0,10
1875	507323,76	1314034,10	Геодезический метод	0,10
1874	507331,02	1314032,85	Геодезический метод	0,10
1873	507345,31	1314029,53	Геодезический метод	0,10
1872	507329,59	1313935,72	Геодезический метод	0,10
1095	507358,75	1313928,73	Геодезический метод	0,10
ЕЗРЗ-5.4				
1980	507541,32	1314266,00	Геодезический метод	0,10
2005	507498,47	1314453,30	Геодезический метод	0,10
2004	507491,50	1314490,35	Геодезический метод	0,10
2003	507488,19	1314489,60	Геодезический метод	0,10
2002	507480,94	1314487,89	Геодезический метод	0,10
2001	507467,18	1314488,90	Геодезический метод	0,10
2000	507464,51	1314488,24	Геодезический метод	0,10
1999	507461,20	1314487,35	Геодезический метод	0,10
1998	507445,70	1314487,10	Геодезический метод	0,10
1997	507449,11	1314475,29	Геодезический метод	0,10
1996	507452,38	1314442,13	Геодезический метод	0,10
1995	507453,06	1314429,13	Геодезический метод	0,10
1994	507464,41	1314366,04	Геодезический метод	0,10
1993	507465,96	1314355,85	Геодезический метод	0,10
1992	507448,76	1314354,29	Геодезический метод	0,10
1991	507455,47	1314334,69	Геодезический метод	0,10
1990	507459,09	1314323,82	Геодезический метод	0,10
1989	507459,07	1314322,88	Геодезический метод	0,10
1988	507466,04	1314299,71	Геодезический метод	0,10
1987	507467,49	1314294,94	Геодезический метод	0,10
1986	507475,28	1314272,44	Геодезический метод	0,10
1985	507478,89	1314257,32	Геодезический метод	0,10
1984	507478,95	1314257,06	Геодезический метод	0,10
1983	507481,63	1314241,88	Геодезический метод	0,10
1982	507489,80	1314243,34	Геодезический метод	0,10
1981	507537,05	1314261,91	Геодезический метод	0,10
1980	507541,32	1314266,00	Геодезический метод	0,10
ЕЗРЗ-5.5				

1824	507381,12	1314189,52	Геодезический метод	0,10
1823	507381,11	1314213,21	Геодезический метод	0,10
1822	507380,78	1314225,38	Геодезический метод	0,10
1821	507380,75	1314242,22	Геодезический метод	0,10
1820	507376,35	1314486,36	Геодезический метод	0,10
1819	507373,40	1314490,12	Геодезический метод	0,10
1818	507369,94	1314491,25	Геодезический метод	0,10
1817	507277,91	1314488,95	Геодезический метод	0,10
1816	507278,20	1314543,80	Геодезический метод	0,10
1815	507270,54	1314656,73	Геодезический метод	0,10
1814	507367,54	1314655,54	Геодезический метод	0,10
1813	507372,50	1314655,50	Геодезический метод	0,10
1812	507371,92	1314747,68	Геодезический метод	0,10
1811	507338,38	1314750,73	Геодезический метод	0,10
1810	507283,81	1314753,34	Геодезический метод	0,10
1809	507283,71	1314777,66	Геодезический метод	0,10
1808	507283,44	1314814,56	Геодезический метод	0,10
1807	507275,96	1314818,58	Геодезический метод	0,10
1806	507279,31	1314825,68	Геодезический метод	0,10
1805	507282,71	1314832,92	Геодезический метод	0,10
1804	507287,79	1314844,38	Геодезический метод	0,10
1803	507303,66	1314875,84	Геодезический метод	0,10
1802	507306,27	1314883,53	Геодезический метод	0,10
1801	507315,97	1314900,81	Геодезический метод	0,10
1800	507322,64	1314915,32	Геодезический метод	0,10
1799	507288,83	1314933,43	Геодезический метод	0,10
1798	507252,43	1314863,45	Геодезический метод	0,10
1797	507215,08	1314791,79	Геодезический метод	0,10
1796	507207,51	1314775,64	Геодезический метод	0,10
1795	507194,76	1314781,58	Геодезический метод	0,10
1794	507166,19	1314794,88	Геодезический метод	0,10
1793	507146,43	1314804,16	Геодезический метод	0,10
3012	506971,72	1314462,61	Геодезический метод	0,10
3013	506976,27	1314458,65	Геодезический метод	0,10
3014	506975,49	1314452,40	Геодезический метод	0,10
3015	506977,11	1314445,91	Геодезический метод	0,10
3016	506993,32	1314421,92	Геодезический метод	0,10
3017	507023,72	1314382,42	Геодезический метод	0,10
1846	507017,45	1314376,35	Геодезический метод	0,10
1845	507090,46	1314290,61	Геодезический метод	0,10
1844	507124,64	1314336,81	Геодезический метод	0,10
1843	507129,84	1314339,91	Геодезический метод	0,10
1842	507160,27	1314346,90	Геодезический метод	0,10
1841	507165,13	1314349,37	Геодезический метод	0,10

1840	507169,86	1314355,04	Геодезический метод	0,10
1839	507172,54	1314359,61	Геодезический метод	0,10
1838	507174,00	1314364,48	Геодезический метод	0,10
1837	507183,86	1314363,92	Геодезический метод	0,10
1836	507216,00	1314369,64	Геодезический метод	0,10
1835	507242,69	1314373,45	Геодезический метод	0,10
1834	507257,72	1314375,59	Геодезический метод	0,10
1833	507287,05	1314379,77	Геодезический метод	0,10
1832	507286,22	1314376,10	Геодезический метод	0,10
1831	507284,85	1314370,06	Геодезический метод	0,10
1830	507269,44	1314302,62	Геодезический метод	0,10
1829	507310,48	1314272,14	Геодезический метод	0,10
1828	507293,68	1314235,19	Геодезический метод	0,10
1827	507300,35	1314231,60	Геодезический метод	0,10
1826	507348,32	1314204,66	Геодезический метод	0,10
1825	507345,79	1314200,54	Геодезический метод	0,10
1824	507381,12	1314189,52	Геодезический метод	0,10
ЕЗРЗ-5.6				
1970	507521,87	1314818,46	Геодезический метод	0,10
1969	507517,30	1314822,20	Геодезический метод	0,10
1968	507513,72	1314825,23	Геодезический метод	0,10
1967	507493,94	1314824,71	Геодезический метод	0,10
1966	507487,96	1314817,79	Геодезический метод	0,10
1965	507490,68	1314746,81	Геодезический метод	0,10
1964	507424,54	1314743,70	Геодезический метод	0,10
1963	507422,60	1314743,79	Геодезический метод	0,10
1962	507423,39	1314707,67	Геодезический метод	0,10
1961	507457,23	1314708,24	Геодезический метод	0,10
1960	507457,51	1314677,36	Геодезический метод	0,10
1959	507435,49	1314676,09	Геодезический метод	0,10
1958	507435,51	1314668,87	Геодезический метод	0,10
1957	507410,06	1314667,97	Геодезический метод	0,10
1956	507410,00	1314645,81	Геодезический метод	0,10
1955	507424,91	1314646,05	Геодезический метод	0,10
1954	507424,93	1314645,14	Геодезический метод	0,10
1953	507425,01	1314640,55	Геодезический метод	0,10
1952	507453,85	1314638,59	Геодезический метод	0,10
1951	507453,50	1314630,33	Геодезический метод	0,10
1950	507453,12	1314621,31	Геодезический метод	0,10
1949	507461,03	1314620,14	Геодезический метод	0,10
1948	507478,65	1314617,54	Геодезический метод	0,10
1947	507478,03	1314645,32	Геодезический метод	0,10
1946	507498,29	1314645,76	Геодезический метод	0,10
3018	507520,40	1314754,87	Геодезический метод	0,10

1970	507521,87	1314818,46	Геодезический метод	0,10
ЕЗРЗ-5.7				
2006	507469,43	1314832,19	Геодезический метод	0,10
2023	507462,45	1314841,32	Геодезический метод	0,10
2022	507446,90	1314860,63	Геодезический метод	0,10
2021	507441,03	1314861,90	Геодезический метод	0,10
2020	507429,05	1314886,16	Геодезический метод	0,10
2019	507426,48	1314894,37	Геодезический метод	0,10
2018	507415,28	1314893,13	Геодезический метод	0,10
2017	507394,56	1314849,80	Геодезический метод	0,10
2016	507387,28	1314799,73	Геодезический метод	0,10
2015	507387,04	1314797,95	Геодезический метод	0,10
2014	507392,97	1314796,31	Геодезический метод	0,10
2013	507403,50	1314793,98	Геодезический метод	0,10
2012	507402,70	1314790,25	Геодезический метод	0,10
2011	507427,18	1314796,55	Геодезический метод	0,10
2010	507445,38	1314813,03	Геодезический метод	0,10
2009	507451,17	1314817,46	Геодезический метод	0,10
2008	507456,52	1314819,82	Геодезический метод	0,10
2007	507460,75	1314824,04	Геодезический метод	0,10
2006	507469,43	1314832,19	Геодезический метод	0,10
ЕЗРЗ-5.8				
1789	507404,29	1315058,33	Геодезический метод	0,10
1788	507378,77	1315107,24	Геодезический метод	0,10
1787	507280,83	1315081,86	Геодезический метод	0,10
1786	507275,76	1315079,99	Геодезический метод	0,10
1785	507275,40	1315081,04	Геодезический метод	0,10
1784	507264,64	1315077,64	Геодезический метод	0,10
1783	507263,93	1315075,90	Геодезический метод	0,10
1782	507263,34	1315077,28	Геодезический метод	0,10
1781	507260,24	1315076,40	Геодезический метод	0,10
3019	507263,53	1315065,25	Геодезический метод	0,10
1791	507258,74	1315003,87	Геодезический метод	0,10
1790	507323,51	1315026,42	Геодезический метод	0,10
1789	507404,29	1315058,33	Геодезический метод	0,10
ЕЗРЗ-5.9				
1789	507404,29	1315058,33	Геодезический метод	0,10
1788	507378,77	1315107,24	Геодезический метод	0,10
1787	507280,83	1315081,86	Геодезический метод	0,10
1786	507275,76	1315079,99	Геодезический метод	0,10
1785	507275,40	1315081,04	Геодезический метод	0,10
1784	507264,64	1315077,64	Геодезический метод	0,10
1783	507263,93	1315075,90	Геодезический метод	0,10
1782	507263,34	1315077,28	Геодезический метод	0,10

1781	507260,24	1315076,40	Геодезический метод	0,10
3019	507263,53	1315065,25	Геодезический метод	0,10
1791	507258,74	1315003,87	Геодезический метод	0,10
1790	507323,51	1315026,42	Геодезический метод	0,10
1789	507404,29	1315058,33	Геодезический метод	0,10
ЕЗРЗ-5.10				
3020	508706,65	1311892,53	Геодезический метод	0,10
3021	508622,05	1311999,04	Геодезический метод	0,10
3022	508610,16	1311993,02	Геодезический метод	0,10
3023	508607,80	1311997,56	Геодезический метод	0,10
3024	508592,41	1312027,21	Геодезический метод	0,10
3025	508582,39	1312046,50	Геодезический метод	0,10
3026	508598,83	1312053,68	Геодезический метод	0,10
3027	508610,93	1312058,98	Геодезический метод	0,10
3028	508557,41	1312166,93	Геодезический метод	0,10
3029	508550,33	1312182,08	Геодезический метод	0,10
3030	508520,82	1312166,03	Геодезический метод	0,10
3031	508496,83	1312212,16	Геодезический метод	0,10
3032	508490,23	1312208,80	Геодезический метод	0,10
3033	508456,57	1312191,64	Геодезический метод	0,10
3034	508420,15	1312173,06	Геодезический метод	0,10
3035	508436,98	1312140,11	Геодезический метод	0,10
3036	508441,45	1312115,87	Геодезический метод	0,10
3037	508448,25	1312102,74	Геодезический метод	0,10
3038	508535,13	1311935,94	Геодезический метод	0,10
3039	508567,38	1311874,60	Геодезический метод	0,10
3040	508615,28	1311871,02	Геодезический метод	0,10
3020	508706,65	1311892,53	Геодезический метод	0,10
ЕЗРЗ-6.1				
3041	509761,02	1315930,26	Геодезический метод	0,10
3042	509720,48	1315964,65	Геодезический метод	0,10
3043	509743,64	1315972,97	Геодезический метод	0,10
3044	509747,62	1315995,42	Геодезический метод	0,10
3045	509711,07	1316000,48	Геодезический метод	0,10
3046	509715,05	1316061,29	Геодезический метод	0,10
3047	509656,23	1316150,34	Геодезический метод	0,10
3048	509689,71	1316210,97	Геодезический метод	0,10
3049	509622,75	1316314,13	Геодезический метод	0,10
3050	509516,87	1316353,94	Геодезический метод	0,10
3051	509469,82	1316314,13	Геодезический метод	0,10
3052	509416,11	1316282,96	Геодезический метод	0,10
3053	509408,78	1316279,78	Геодезический метод	0,10
3054	509482,49	1316102,38	Геодезический метод	0,10
3055	509487,73	1316012,43	Геодезический метод	0,10

3056	509745,09	1315920,13	Геодезический метод	0,10
3041	509761,02	1315930,26	Геодезический метод	0,10
ЕЗРЗ-6.2				
3057	509458,22	1316735,91	Геодезический метод	0,10
3058	509427,10	1316752,24	Геодезический метод	0,10
3059	509407,26	1316778,71	Геодезический метод	0,10
3060	509406,48	1316779,25	Геодезический метод	0,10
3061	509384,10	1316787,13	Геодезический метод	0,10
241	509380,17	1316776,25	Геодезический метод	0,10
240	509365,16	1316752,63	Геодезический метод	0,10
239	509304,72	1316707,25	Геодезический метод	0,10
238	509304,54	1316707,12	Геодезический метод	0,10
237	509246,12	1316666,64	Геодезический метод	0,10
236	509237,18	1316660,62	Геодезический метод	0,10
2874	509266,13	1316648,53	Геодезический метод	0,10
2873	509317,85	1316622,90	Геодезический метод	0,10
2883	509316,44	1316619,76	Геодезический метод	0,10
2882	509280,92	1316541,64	Геодезический метод	0,10
2881	509271,97	1316523,65	Геодезический метод	0,10
2880	509261,36	1316506,87	Геодезический метод	0,10
3062	509268,14	1316484,35	Геодезический метод	0,10
3063	509270,14	1316484,10	Геодезический метод	0,10
3064	509317,56	1316478,48	Геодезический метод	0,10
3065	509358,84	1316466,89	Геодезический метод	0,10
3066	509367,64	1316476,81	Геодезический метод	0,10
3067	509379,65	1316556,23	Геодезический метод	0,10
3068	509380,80	1316561,45	Геодезический метод	0,10
3069	509423,29	1316600,44	Геодезический метод	0,10
3070	509418,71	1316617,23	Геодезический метод	0,10
3071	509399,93	1316624,32	Геодезический метод	0,10
3072	509361,84	1316639,34	Геодезический метод	0,10
3073	509388,56	1316665,89	Геодезический метод	0,10
3074	509415,29	1316686,93	Геодезический метод	0,10
3075	509431,52	1316669,51	Геодезический метод	0,10
3076	509458,13	1316695,75	Геодезический метод	0,10
3077	509460,44	1316719,86	Геодезический метод	0,10
3057	509458,22	1316735,91	Геодезический метод	0,10
ЕЗРЗ-6.3				
3078	510262,28	1317660,81	Геодезический метод	0,10
3079	510168,61	1317744,47	Геодезический метод	0,10
3080	510158,98	1317753,20	Геодезический метод	0,10
3081	510149,17	1317780,04	Геодезический метод	0,10
3082	510151,35	1317816,57	Геодезический метод	0,10
3083	510157,48	1317919,71	Геодезический метод	0,10

2913	509984,89	1318005,78	Геодезический метод	0,10
2912	509784,90	1318004,93	Геодезический метод	0,10
3084	509634,74	1318004,21	Геодезический метод	0,10
3085	509611,68	1317855,55	Геодезический метод	0,10
3086	509671,46	1317828,31	Геодезический метод	0,10
3087	509666,45	1317795,91	Геодезический метод	0,10
3088	509599,54	1317769,05	Геодезический метод	0,10
3089	509580,67	1317667,65	Геодезический метод	0,10
3090	509612,52	1317636,78	Геодезический метод	0,10
3091	509602,82	1317567,78	Геодезический метод	0,10
3092	509558,08	1317548,67	Геодезический метод	0,10
3093	509491,36	1317136,83	Геодезический метод	0,10
3094	509528,71	1317140,04	Геодезический метод	0,10
3095	509568,94	1317176,18	Геодезический метод	0,10
3096	509640,21	1317194,90	Геодезический метод	0,10
3097	509678,87	1317226,90	Геодезический метод	0,10
3098	509736,32	1317268,93	Геодезический метод	0,10
3099	509676,22	1317365,59	Геодезический метод	0,10
3100	509768,12	1317411,48	Геодезический метод	0,10
3101	509819,55	1317437,17	Геодезический метод	0,10
3102	510003,41	1317528,99	Геодезический метод	0,10
3103	510154,33	1317604,36	Геодезический метод	0,10
3104	510261,48	1317657,87	Геодезический метод	0,10
3078	510262,28	1317660,81	Геодезический метод	0,10
ЕЗРЗ-6.4				
3105	509589,79	1318112,69	Геодезический метод	0,10
3106	509546,34	1318119,48	Геодезический метод	0,10
3107	509541,39	1318096,49	Геодезический метод	0,10
3108	509532,05	1318093,32	Геодезический метод	0,10
3109	509520,95	1318104,21	Геодезический метод	0,10
3110	509484,90	1318117,66	Геодезический метод	0,10
3111	509445,72	1318121,41	Геодезический метод	0,10
3112	509415,96	1318106,59	Геодезический метод	0,10
3113	509392,64	1318096,31	Геодезический метод	0,10
3114	509351,36	1318079,74	Геодезический метод	0,10
3115	509326,83	1318060,91	Геодезический метод	0,10
3116	509310,11	1318056,36	Геодезический метод	0,10
3117	509301,25	1318061,01	Геодезический метод	0,10
3118	509289,55	1318045,34	Геодезический метод	0,10
3119	509240,87	1317978,25	Геодезический метод	0,10
3120	509208,22	1317946,60	Геодезический метод	0,10
3121	509181,80	1317905,71	Геодезический метод	0,10
3122	509165,65	1317868,55	Геодезический метод	0,10
3123	509150,84	1317865,77	Геодезический метод	0,10

3124	509113,16	1317863,21	Геодезический метод	0,10
3125	509105,82	1317851,27	Геодезический метод	0,10
1634	509062,59	1317811,41	Геодезический метод	0,10
1633	509097,86	1317774,10	Геодезический метод	0,10
1632	509098,54	1317772,67	Геодезический метод	0,10
2731	509130,08	1317807,90	Геодезический метод	0,10
2730	509136,28	1317802,02	Геодезический метод	0,10
2729	509138,32	1317804,23	Геодезический метод	0,10
2728	509202,97	1317741,79	Геодезический метод	0,10
2727	509209,45	1317747,81	Геодезический метод	0,10
2726	509239,32	1317783,33	Геодезический метод	0,10
2725	509272,16	1317823,14	Геодезический метод	0,10
2724	509299,07	1317855,67	Геодезический метод	0,10
2723	509313,55	1317862,94	Геодезический метод	0,10
2722	509326,96	1317867,34	Геодезический метод	0,10
2721	509359,16	1317880,94	Геодезический метод	0,10
2720	509410,76	1317844,32	Геодезический метод	0,10
2719	509435,13	1317823,68	Геодезический метод	0,10
2718	509447,65	1317813,06	Геодезический метод	0,10
2717	509476,47	1317851,85	Геодезический метод	0,10
3126	509500,07	1317883,62	Геодезический метод	0,10
3127	509577,64	1317992,72	Геодезический метод	0,10
3128	509583,68	1318078,11	Геодезический метод	0,10
3105	509589,79	1318112,69	Геодезический метод	0,10
ЕЗРЗ-7.1				
1000	507833,40	1314020,31	Геодезический метод	0,10
1012	507789,33	1314031,87	Геодезический метод	0,10
1011	507788,52	1314028,89	Геодезический метод	0,10
1010	507740,73	1314042,56	Геодезический метод	0,10
1009	507739,68	1314038,50	Геодезический метод	0,10
1008	507736,28	1314025,42	Геодезический метод	0,10
1007	507733,90	1314016,39	Геодезический метод	0,10
1006	507742,04	1314014,43	Геодезический метод	0,10
1005	507738,66	1313999,81	Геодезический метод	0,10
1004	507786,97	1313988,61	Геодезический метод	0,10
1003	507824,00	1313978,58	Геодезический метод	0,10
1002	507832,69	1314017,11	Геодезический метод	0,10
1001	507833,13	1314019,09	Геодезический метод	0,10
1000	507833,40	1314020,31	Геодезический метод	0,10
ЕЗРЗ-7.2				
3129	507709,86	1314081,38	Геодезический метод	0,10
3130	507691,56	1314086,53	Геодезический метод	0,10
3131	507695,76	1314099,38	Геодезический метод	0,10
1081	507661,39	1314108,45	Геодезический метод	0,10

1080	507660,91	1314092,65	Геодезический метод	0,10
1079	507634,65	1314101,57	Геодезический метод	0,10
1078	507616,23	1314101,46	Геодезический метод	0,10
1077	507594,27	1314035,52	Геодезический метод	0,10
1076	507563,79	1314047,99	Геодезический метод	0,10
1075	507557,62	1314032,88	Геодезический метод	0,10
1074	507554,05	1314024,24	Геодезический метод	0,10
1073	507553,37	1314024,47	Геодезический метод	0,10
1072	507542,78	1314004,62	Геодезический метод	0,10
1071	507514,23	1314011,22	Геодезический метод	0,10
1070	507492,21	1314013,47	Геодезический метод	0,10
1069	507475,61	1314015,34	Геодезический метод	0,10
1068	507428,41	1314022,27	Геодезический метод	0,10
1290	507422,88	1314012,96	Геодезический метод	0,10
1289	507417,31	1313981,85	Геодезический метод	0,10
1288	507420,58	1313980,75	Геодезический метод	0,10
1287	507421,51	1313977,70	Геодезический метод	0,10
1286	507442,86	1313959,32	Геодезический метод	0,10
1285	507452,28	1313953,31	Геодезический метод	0,10
1284	507491,80	1313945,43	Геодезический метод	0,10
1283	507498,16	1313942,77	Геодезический метод	0,10
1282	507503,26	1313940,86	Геодезический метод	0,10
1281	507513,61	1313936,76	Геодезический метод	0,10
1280	507526,23	1313932,29	Геодезический метод	0,10
1279	507531,26	1313931,01	Геодезический метод	0,10
1278	507544,00	1313928,04	Геодезический метод	0,10
1277	507567,16	1313930,34	Геодезический метод	0,10
1276	507567,59	1313934,88	Геодезический метод	0,10
1275	507589,63	1313935,42	Геодезический метод	0,10
1274	507596,50	1313936,54	Геодезический метод	0,10
1273	507601,60	1313935,83	Геодезический метод	0,10
1272	507609,22	1313934,25	Геодезический метод	0,10
1271	507615,53	1313933,13	Геодезический метод	0,10
1270	507623,90	1313972,82	Геодезический метод	0,10
1269	507621,57	1313973,28	Геодезический метод	0,10
1268	507591,74	1313979,22	Геодезический метод	0,10
1267	507594,09	1313993,29	Геодезический метод	0,10
1266	507595,72	1314001,67	Геодезический метод	0,10
1265	507598,45	1314015,97	Геодезический метод	0,10
1264	507669,88	1313999,21	Геодезический метод	0,10
943	507684,44	1313995,93	Геодезический метод	0,10
942	507689,07	1314011,57	Геодезический метод	0,10
941	507702,75	1314057,50	Геодезический метод	0,10
940	507727,40	1314050,50	Геодезический метод	0,10

939	507730,79	1314062,44	Геодезический метод	0,10
3132	507734,06	1314074,02	Геодезический метод	0,10
3129	507709,86	1314081,38	Геодезический метод	0,10
ЕЗРЗ-8.1				
3133	510243,03	1315125,11	Геодезический метод	0,10
3134	510191,03	1315226,32	Геодезический метод	0,10
3135	510151,96	1315225,65	Геодезический метод	0,10
3136	510132,67	1315251,05	Геодезический метод	0,10
3137	510125,27	1315246,39	Геодезический метод	0,10
3138	510093,14	1315226,16	Геодезический метод	0,10
3139	510102,23	1315213,76	Геодезический метод	0,10
2784	510066,01	1315191,52	Геодезический метод	0,10
2783	510115,82	1315101,23	Геодезический метод	0,10
2782	510132,31	1315066,56	Геодезический метод	0,10
3133	510243,03	1315125,11	Геодезический метод	0,10
ЕЗРЗ-9.1				
2350	508128,08	1314609,85	Геодезический метод	0,10
2349	508131,42	1314621,19	Геодезический метод	0,10
2348	508124,41	1314623,56	Геодезический метод	0,10
2347	508126,97	1314631,12	Геодезический метод	0,10
2346	508131,79	1314629,37	Геодезический метод	0,10
2345	508136,73	1314643,29	Геодезический метод	0,10
2344	508121,29	1314648,48	Геодезический метод	0,10
2343	508138,23	1314679,98	Геодезический метод	0,10
2342	508144,75	1314677,02	Геодезический метод	0,10
2341	508145,31	1314677,93	Геодезический метод	0,10
2340	508152,84	1314690,45	Геодезический метод	0,10
2339	508153,26	1314691,18	Геодезический метод	0,10
2338	508149,03	1314693,14	Геодезический метод	0,10
2337	508155,05	1314710,34	Геодезический метод	0,10
2336	508162,78	1314726,08	Геодезический метод	0,10
2335	508159,14	1314728,27	Геодезический метод	0,10
2334	508151,63	1314734,53	Геодезический метод	0,10
2333	508149,70	1314735,94	Геодезический метод	0,10
2332	508159,82	1314754,81	Геодезический метод	0,10
2331	508155,48	1314759,14	Геодезический метод	0,10
2330	508156,63	1314760,87	Геодезический метод	0,10
2329	508170,40	1314781,61	Геодезический метод	0,10
2328	508182,54	1314774,33	Геодезический метод	0,10
2327	508185,10	1314772,79	Геодезический метод	0,10
2326	508187,27	1314776,60	Геодезический метод	0,10
2325	508194,98	1314790,12	Геодезический метод	0,10
2324	508214,72	1314782,51	Геодезический метод	0,10
2323	508223,68	1314805,91	Геодезический метод	0,10

2322	508215,05	1314809,06	Геодезический метод	0,10
2321	508218,12	1314814,90	Геодезический метод	0,10
2320	508224,86	1314827,71	Геодезический метод	0,10
2319	508221,63	1314829,68	Геодезический метод	0,10
2318	508217,97	1314832,63	Геодезический метод	0,10
2317	508200,22	1314850,18	Геодезический метод	0,10
2316	508196,27	1314854,23	Геодезический метод	0,10
2315	508214,54	1314865,57	Геодезический метод	0,10
2314	508233,16	1314872,42	Геодезический метод	0,10
2313	508242,83	1314892,96	Геодезический метод	0,10
2312	508243,11	1314909,76	Геодезический метод	0,10
2311	508243,14	1314914,68	Геодезический метод	0,10
2310	508245,42	1314943,35	Геодезический метод	0,10
2309	508253,02	1314943,00	Геодезический метод	0,10
2308	508255,64	1314943,11	Геодезический метод	0,10
2307	508257,05	1314957,95	Геодезический метод	0,10
2306	508254,41	1314957,85	Геодезический метод	0,10
2305	508220,90	1314957,73	Геодезический метод	0,10
2304	508238,08	1314984,09	Геодезический метод	0,10
2303	508239,08	1314985,60	Геодезический метод	0,10
3140	508229,72	1314989,70	Геодезический метод	0,10
3141	508195,48	1315010,30	Геодезический метод	0,10
3142	508176,10	1314978,44	Геодезический метод	0,10
3143	508158,09	1314949,46	Геодезический метод	0,10
3144	508152,86	1314940,94	Геодезический метод	0,10
3145	508133,62	1314956,96	Геодезический метод	0,10
3146	508101,39	1314908,17	Геодезический метод	0,10
3147	508105,12	1314904,86	Геодезический метод	0,10
3148	508115,41	1314895,73	Геодезический метод	0,10
2943	508111,08	1314889,38	Геодезический метод	0,10
2957	508098,09	1314870,29	Геодезический метод	0,10
2956	508083,24	1314850,13	Геодезический метод	0,10
2955	508104,33	1314836,96	Геодезический метод	0,10
2954	508096,59	1314824,56	Геодезический метод	0,10
2953	508078,57	1314795,69	Геодезический метод	0,10
2952	508072,88	1314786,26	Геодезический метод	0,10
2951	508039,82	1314809,03	Геодезический метод	0,10
2950	508023,07	1314786,49	Геодезический метод	0,10
2949	508009,65	1314768,37	Геодезический метод	0,10
2948	508003,62	1314772,70	Геодезический метод	0,10
2947	508003,01	1314771,82	Геодезический метод	0,10
3149	507983,28	1314743,35	Геодезический метод	0,10
3150	507980,34	1314745,32	Геодезический метод	0,10
3151	507960,30	1314715,00	Геодезический метод	0,10

3152	507958,76	1314712,67	Геодезический метод	0,10
3153	507965,47	1314708,16	Геодезический метод	0,10
3154	507973,40	1314701,90	Геодезический метод	0,10
2357	508011,04	1314677,52	Геодезический метод	0,10
2356	508009,14	1314673,96	Геодезический метод	0,10
2355	508044,67	1314653,51	Геодезический метод	0,10
2354	508068,31	1314639,75	Геодезический метод	0,10
2353	508069,15	1314635,79	Геодезический метод	0,10
2352	508097,82	1314622,59	Геодезический метод	0,10
2351	508109,83	1314617,06	Геодезический метод	0,10
2350	508128,08	1314609,85	Геодезический метод	0,10
ЕЗРЗ-10.1				
3155	509189,28	1313558,77	Геодезический метод	0,10
3156	509165,17	1313598,73	Геодезический метод	0,10
3157	509042,58	1313592,48	Геодезический метод	0,10
3158	508943,82	1313516,32	Геодезический метод	0,10
3159	508847,09	1313519,82	Геодезический метод	0,10
2089	508806,48	1313520,07	Геодезический метод	0,10
2141	508812,09	1313497,91	Геодезический метод	0,10
2140	508803,71	1313493,47	Геодезический метод	0,10
2139	508778,05	1313481,35	Геодезический метод	0,10
2138	508769,12	1313477,13	Геодезический метод	0,10
2137	508760,77	1313473,46	Геодезический метод	0,10
3160	508769,32	1313448,93	Геодезический метод	0,10
3161	508771,87	1313447,16	Геодезический метод	0,10
3162	508781,39	1313431,82	Геодезический метод	0,10
3163	508844,88	1313382,67	Геодезический метод	0,10
3164	508976,02	1313444,72	Геодезический метод	0,10
3165	508998,31	1313493,82	Геодезический метод	0,10
3166	509167,05	1313513,45	Геодезический метод	0,10
3155	509189,28	1313558,77	Геодезический метод	0,10
ЕЗРЗ-11.1				
Внешний контур				
3161	508771,87	1313447,16	Геодезический метод	0,10
3160	508769,32	1313448,93	Геодезический метод	0,10
2137	508760,77	1313473,46	Геодезический метод	0,10
2136	508717,54	1313524,86	Геодезический метод	0,10
2135	508712,26	1313518,36	Геодезический метод	0,10
2134	508691,63	1313496,86	Геодезический метод	0,10
2133	508652,40	1313472,11	Геодезический метод	0,10
2132	508591,98	1313470,86	Геодезический метод	0,10
2131	508520,75	1313517,89	Геодезический метод	0,10
2130	508515,41	1313518,02	Геодезический метод	0,10
2129	508502,74	1313518,27	Геодезический метод	0,10

3167	508471,25	1313519,80	Геодезический метод	0,10
3168	508416,29	1313519,50	Геодезический метод	0,10
3169	508399,21	1313461,59	Геодезический метод	0,10
3170	508391,46	1313434,94	Геодезический метод	0,10
3171	508393,59	1313434,66	Геодезический метод	0,10
3172	508391,42	1313415,52	Геодезический метод	0,10
3173	508406,18	1313412,63	Геодезический метод	0,10
3174	508404,07	1313375,64	Геодезический метод	0,10
3175	508417,00	1313368,13	Геодезический метод	0,10
3176	508459,86	1313337,69	Геодезический метод	0,10
3177	508728,55	1313315,26	Геодезический метод	0,10
3178	508728,48	1313316,36	Геодезический метод	0,10
3179	508726,93	1313338,13	Геодезический метод	0,10
3180	508727,63	1313340,23	Геодезический метод	0,10
3181	508731,39	1313385,52	Геодезический метод	0,10
3182	508744,35	1313387,58	Геодезический метод	0,10
3183	508769,25	1313418,45	Геодезический метод	0,10
3162	508781,39	1313431,82	Геодезический метод	0,10
3161	508771,87	1313447,16	Геодезический метод	0,10
Внутренний контур				
3184	508567,72	1313477,44	Геодезический метод	0,10
3185	508563,57	1313481,43	Геодезический метод	0,10
3186	508559,28	1313477,11	Геодезический метод	0,10
3187	508563,33	1313473,18	Геодезический метод	0,10
3184	508567,72	1313477,44	Геодезический метод	0,10
ЕЗРЗ-12.1				
2870	509344,57	1315736,94	Геодезический метод	0,10
2869	509344,70	1315745,28	Геодезический метод	0,10
2868	509344,09	1315751,46	Геодезический метод	0,10
2867	509340,83	1315785,78	Геодезический метод	0,10
2866	509333,68	1315784,99	Геодезический метод	0,10
2865	509330,30	1315812,82	Геодезический метод	0,10
2864	509309,37	1315823,10	Геодезический метод	0,10
2863	509303,78	1315823,82	Геодезический метод	0,10
2862	509296,03	1315824,62	Геодезический метод	0,10
2861	509296,03	1315824,85	Геодезический метод	0,10
3188	509264,25	1315837,91	Геодезический метод	0,10
3189	509245,51	1315848,20	Геодезический метод	0,10
3190	509226,39	1315830,78	Геодезический метод	0,10
3191	509176,97	1315813,78	Геодезический метод	0,10
3192	509175,05	1315813,19	Геодезический метод	0,10
1584	509098,08	1315792,53	Геодезический метод	0,10
1583	509056,85	1315774,65	Геодезический метод	0,10
1582	509042,90	1315767,53	Геодезический метод	0,10

1581	509033,32	1315757,07	Геодезический метод	0,10
1580	509025,69	1315745,74	Геодезический метод	0,10
1579	509009,42	1315712,18	Геодезический метод	0,10
2694	509020,16	1315701,58	Геодезический метод	0,10
2693	509037,41	1315691,77	Геодезический метод	0,10
2692	509055,18	1315681,68	Геодезический метод	0,10
2691	509093,25	1315660,06	Геодезический метод	0,10
2690	509075,45	1315631,40	Геодезический метод	0,10
3193	509097,76	1315603,26	Геодезический метод	0,10
3194	509101,39	1315600,62	Геодезический метод	0,10
3195	509123,68	1315584,46	Геодезический метод	0,10
3196	509124,93	1315583,55	Геодезический метод	0,10
3197	509131,97	1315578,89	Геодезический метод	0,10
3198	509166,70	1315628,48	Геодезический метод	0,10
3199	509176,60	1315642,59	Геодезический метод	0,10
3200	509200,32	1315677,38	Геодезический метод	0,10
3201	509210,26	1315691,97	Геодезический метод	0,10
3202	509232,60	1315717,14	Геодезический метод	0,10
3203	509263,03	1315710,77	Геодезический метод	0,10
2870	509344,57	1315736,94	Геодезический метод	0,10
ЕЗОЛ-1.1				
Внешний контур				
3204	510473,56	1313283,40	Геодезический метод	0,10
3205	510302,91	1314523,53	Геодезический метод	0,10
3206	510297,32	1314522,77	Геодезический метод	0,10
3207	509631,74	1314455,47	Геодезический метод	0,10
3208	509510,50	1314275,04	Геодезический метод	0,10
3209	509386,78	1314120,59	Геодезический метод	0,10
3210	509275,87	1314025,98	Геодезический метод	0,10
3211	509122,95	1313911,81	Геодезический метод	0,10
3212	509025,01	1313902,31	Геодезический метод	0,10
2644	508928,49	1313894,77	Геодезический метод	0,10
2643	508927,70	1313899,25	Геодезический метод	0,10
2642	508874,22	1313893,72	Геодезический метод	0,10
2641	508862,16	1313889,36	Геодезический метод	0,10
2640	508847,64	1313882,24	Геодезический метод	0,10
2639	508837,18	1313875,12	Геодезический метод	0,10
2638	508826,94	1313869,10	Геодезический метод	0,10
2637	508816,77	1313865,52	Геодезический метод	0,10
2636	508814,98	1313863,65	Геодезический метод	0,10
2635	508811,47	1313859,49	Геодезический метод	0,10
2634	508808,42	1313853,48	Геодезический метод	0,10
2633	508745,16	1313806,56	Геодезический метод	0,10
2101	508737,65	1313796,04	Геодезический метод	0,10

2100	508766,24	1313762,69	Геодезический метод	0,10
2099	508764,05	1313616,23	Геодезический метод	0,10
2098	508793,90	1313548,58	Геодезический метод	0,10
2097	508796,90	1313550,89	Геодезический метод	0,10
2096	508798,69	1313552,27	Геодезический метод	0,10
2095	508800,48	1313553,65	Геодезический метод	0,10
2094	508805,23	1313557,31	Геодезический метод	0,10
2093	508818,67	1313541,32	Геодезический метод	0,10
2092	508814,08	1313537,46	Геодезический метод	0,10
2091	508811,23	1313534,10	Геодезический метод	0,10
2090	508802,97	1313528,02	Геодезический метод	0,10
2089	508806,48	1313520,07	Геодезический метод	0,10
3159	508847,09	1313519,82	Геодезический метод	0,10
3158	508943,82	1313516,32	Геодезический метод	0,10
3157	509042,58	1313592,48	Геодезический метод	0,10
3156	509165,17	1313598,73	Геодезический метод	0,10
3155	509189,28	1313558,77	Геодезический метод	0,10
3166	509167,05	1313513,45	Геодезический метод	0,10
3165	508998,31	1313493,82	Геодезический метод	0,10
3164	508976,02	1313444,72	Геодезический метод	0,10
3163	508844,88	1313382,67	Геодезический метод	0,10
3162	508781,39	1313431,82	Геодезический метод	0,10
3183	508769,25	1313418,45	Геодезический метод	0,10
3182	508744,35	1313387,58	Геодезический метод	0,10
3181	508731,39	1313385,52	Геодезический метод	0,10
3180	508727,63	1313340,23	Геодезический метод	0,10
3179	508726,93	1313338,13	Геодезический метод	0,10
3178	508728,48	1313316,36	Геодезический метод	0,10
3177	508728,55	1313315,26	Геодезический метод	0,10
3176	508459,86	1313337,69	Геодезический метод	0,10
3175	508417,00	1313368,13	Геодезический метод	0,10
3174	508404,07	1313375,64	Геодезический метод	0,10
3173	508406,18	1313412,63	Геодезический метод	0,10
3172	508391,42	1313415,52	Геодезический метод	0,10
3171	508393,59	1313434,66	Геодезический метод	0,10
3170	508391,46	1313434,94	Геодезический метод	0,10
3169	508399,21	1313461,59	Геодезический метод	0,10
3168	508416,29	1313519,50	Геодезический метод	0,10
3167	508471,25	1313519,80	Геодезический метод	0,10
2129	508502,74	1313518,27	Геодезический метод	0,10
2128	508500,75	1313532,25	Геодезический метод	0,10
2127	508463,44	1313573,05	Геодезический метод	0,10
2126	508451,79	1313575,50	Геодезический метод	0,10
2125	508430,93	1313562,18	Геодезический метод	0,10

2124	508427,63	1313573,18	Геодезический метод	0,10
2123	508406,93	1313563,97	Геодезический метод	0,10
2122	508373,99	1313556,37	Геодезический метод	0,10
2121	508346,07	1313560,08	Геодезический метод	0,10
3213	508324,69	1313546,68	Геодезический метод	0,10
3214	508322,11	1313528,65	Геодезический метод	0,10
3215	508314,04	1313483,34	Геодезический метод	0,10
3216	508302,72	1313432,70	Геодезический метод	0,10
3217	508309,10	1313411,72	Геодезический метод	0,10
3218	508323,42	1313400,06	Геодезический метод	0,10
3219	508321,73	1313289,38	Геодезический метод	0,10
3220	508331,85	1313193,67	Геодезический метод	0,10
3221	508346,47	1313095,22	Геодезический метод	0,10
3222	508349,26	1313066,36	Геодезический метод	0,10
3223	508340,91	1313016,07	Геодезический метод	0,10
3224	508325,41	1312982,78	Геодезический метод	0,10
3225	508324,06	1312943,75	Геодезический метод	0,10
3226	508333,60	1312897,71	Геодезический метод	0,10
3227	508374,90	1312819,10	Геодезический метод	0,10
3228	508391,36	1312778,64	Геодезический метод	0,10
3229	508398,89	1312687,13	Геодезический метод	0,10
3230	508411,40	1312549,29	Геодезический метод	0,10
3231	508428,74	1312504,26	Геодезический метод	0,10
3232	508445,27	1312456,21	Геодезический метод	0,10
3233	508457,13	1312437,24	Геодезический метод	0,10
3234	508472,33	1312414,05	Геодезический метод	0,10
3235	508492,69	1312388,11	Геодезический метод	0,10
3236	508514,01	1312342,96	Геодезический метод	0,10
3237	508530,61	1312299,01	Геодезический метод	0,10
3238	508532,44	1312294,16	Геодезический метод	0,10
3239	508540,99	1312262,75	Геодезический метод	0,10
3240	508555,46	1312209,58	Геодезический метод	0,10
3241	508573,24	1312197,06	Геодезический метод	0,10
3242	508600,92	1312179,18	Геодезический метод	0,10
3243	508645,21	1312147,94	Геодезический метод	0,10
3244	508644,87	1312133,52	Геодезический метод	0,10
3245	508646,25	1312105,12	Геодезический метод	0,10
3246	508751,24	1312154,98	Геодезический метод	0,10
3247	508932,83	1312166,17	Геодезический метод	0,10
3248	508962,28	1311993,78	Геодезический метод	0,10
3249	508933,00	1311983,00	Геодезический метод	0,10
3250	508934,09	1311977,10	Геодезический метод	0,10
3251	508875,40	1311949,20	Геодезический метод	0,10
3252	508766,50	1311906,40	Геодезический метод	0,10

3253	508756,00	1311888,50	Геодезический метод	0,10
3254	508758,50	1311855,00	Геодезический метод	0,10
3255	508818,44	1311860,00	Геодезический метод	0,10
3256	508898,59	1311879,00	Геодезический метод	0,10
3257	508976,59	1311911,40	Геодезический метод	0,10
3258	509001,50	1311916,00	Геодезический метод	0,10
3259	509027,80	1311914,80	Геодезический метод	0,10
3260	509053,63	1311907,68	Геодезический метод	0,10
3261	509084,30	1311888,95	Геодезический метод	0,10
3262	509091,70	1311955,80	Геодезический метод	0,10
3263	509124,18	1311958,60	Геодезический метод	0,10
3264	509136,98	1311945,61	Геодезический метод	0,10
3265	509173,72	1311935,47	Геодезический метод	0,10
3266	509210,20	1311940,09	Геодезический метод	0,10
3267	509260,04	1311969,38	Геодезический метод	0,10
3268	509319,12	1312005,35	Геодезический метод	0,10
3269	509333,51	1312003,81	Геодезический метод	0,10
3270	509383,35	1312039,77	Геодезический метод	0,10
3271	509390,83	1312052,00	Геодезический метод	0,10
3272	509427,58	1312052,48	Геодезический метод	0,10
3273	509405,75	1312115,34	Геодезический метод	0,10
3274	509439,45	1312140,04	Геодезический метод	0,10
3275	509373,06	1312229,95	Геодезический метод	0,10
3276	509333,25	1312289,72	Геодезический метод	0,10
3277	509365,75	1312310,04	Геодезический метод	0,10
3278	509373,65	1312314,73	Геодезический метод	0,10
3279	509465,39	1312371,37	Геодезический метод	0,10
3280	509468,69	1312373,35	Геодезический метод	0,10
3281	509564,93	1312425,06	Геодезический метод	0,10
3282	509582,01	1312475,73	Геодезический метод	0,10
3283	509610,53	1312452,89	Геодезический метод	0,10
3284	509586,04	1312435,95	Геодезический метод	0,10
3285	509629,50	1312388,79	Геодезический метод	0,10
3286	509640,92	1312482,20	Геодезический метод	0,10
3287	509651,67	1312521,57	Геодезический метод	0,10
3288	509655,30	1312531,88	Геодезический метод	0,10
3289	509664,89	1312545,39	Геодезический метод	0,10
3290	509670,84	1312552,07	Геодезический метод	0,10
3291	509683,04	1312560,06	Геодезический метод	0,10
3292	509691,32	1312565,15	Геодезический метод	0,10
3293	509705,41	1312577,06	Геодезический метод	0,10
3294	509724,01	1312589,26	Геодезический метод	0,10
3295	509729,96	1312592,02	Геодезический метод	0,10
3296	509738,10	1312592,16	Геодезический метод	0,10

3297	509751,17	1312578,65	Геодезический метод	0,10
3298	509764,54	1312571,39	Геодезический метод	0,10
3299	509780,66	1312566,74	Геодезический метод	0,10
3300	509805,35	1312568,92	Геодезический метод	0,10
3301	509830,48	1312578,65	Геодезический метод	0,10
3302	509839,93	1312588,82	Геодезический метод	0,10
3303	509843,27	1312598,56	Геодезический метод	0,10
3304	509843,99	1312611,19	Геодезический метод	0,10
3305	509842,54	1312617,88	Геодезический метод	0,10
3306	509840,80	1312622,52	Геодезический метод	0,10
3307	509835,42	1312627,03	Геодезический метод	0,10
3308	509822,20	1312633,42	Геодезический метод	0,10
3309	509811,02	1312643,73	Геодезический метод	0,10
3310	509799,11	1312657,68	Геодезический метод	0,10
3311	509791,85	1312682,66	Геодезический метод	0,10
3312	509791,99	1312689,05	Геодезический метод	0,10
3313	509799,25	1312712,73	Геодезический метод	0,10
3314	509799,83	1312726,24	Геодезический метод	0,10
3315	509798,96	1312734,81	Геодезический метод	0,10
3316	509758,58	1312820,23	Геодезический метод	0,10
3317	509749,28	1312829,81	Геодезический метод	0,10
3318	509743,91	1312846,66	Геодезический метод	0,10
3319	509746,23	1312862,35	Геодезический метод	0,10
3320	509756,55	1312871,07	Геодезический метод	0,10
3321	509782,55	1312878,77	Геодезический метод	0,10
3322	509812,91	1312891,26	Геодезический метод	0,10
3323	509836,73	1312910,73	Геодезический метод	0,10
3324	509854,89	1312933,10	Геодезический метод	0,10
3325	509861,28	1312947,48	Геодезический метод	0,10
3326	509868,54	1312973,19	Геодезический метод	0,10
3327	509872,61	1312987,57	Геодезический метод	0,10
3328	509884,09	1313012,99	Геодезический метод	0,10
3329	509897,16	1313032,46	Геодезический метод	0,10
3330	509918,22	1313048,58	Геодезический метод	0,10
3331	509935,15	1313058,02	Геодезический метод	0,10
3332	509955,77	1313067,54	Геодезический метод	0,10
3333	510009,88	1313072,11	Геодезический метод	0,10
3334	510030,95	1313076,03	Геодезический метод	0,10
3335	510049,11	1313088,38	Геодезический метод	0,10
3336	510054,77	1313101,60	Геодезический метод	0,10
3337	510054,33	1313119,03	Геодезический метод	0,10
3338	510045,18	1313135,88	Геодезический метод	0,10
3339	510035,16	1313147,07	Геодезический метод	0,10
3340	510021,80	1313156,80	Геодезический метод	0,10

3341	509977,05	1313177,86	Геодезический метод	0,10
3342	509935,95	1313213,60	Геодезический метод	0,10
3343	509915,61	1313224,20	Геодезический метод	0,10
3344	509867,24	1313241,34	Геодезический метод	0,10
3345	509843,85	1313247,15	Геодезический метод	0,10
3346	509824,24	1313256,89	Геодезический метод	0,10
3347	509808,70	1313280,13	Геодезический метод	0,10
3348	509808,55	1313303,22	Геодезический метод	0,10
3349	509817,56	1313336,05	Геодезический метод	0,10
3350	509827,00	1313373,10	Геодезический метод	0,10
3351	509841,38	1313398,37	Геодезический метод	0,10
3352	509850,68	1313430,47	Геодезический метод	0,10
3353	509863,17	1313452,99	Геодезический метод	0,10
3354	509875,37	1313460,54	Геодезический метод	0,10
3355	509950,18	1313460,33	Геодезический метод	0,10
3356	509968,34	1313454,30	Геодезический метод	0,10
3357	509980,90	1313446,24	Геодезический метод	0,10
3358	510009,16	1313418,71	Геодезический метод	0,10
3359	510023,54	1313408,10	Геодезический метод	0,10
3360	510057,39	1313393,29	Геодезический метод	0,10
3361	510062,90	1313382,83	Геодезический метод	0,10
3362	510064,21	1313340,27	Геодезический метод	0,10
3363	510066,39	1313328,94	Геодезический метод	0,10
3364	510080,63	1313320,08	Геодезический метод	0,10
3365	510101,11	1313319,93	Геодезический метод	0,10
3366	510121,16	1313314,85	Геодезический метод	0,10
3367	510148,03	1313292,91	Геодезический метод	0,10
3368	510157,04	1313277,80	Геодезический метод	0,10
3369	510169,67	1313267,78	Геодезический метод	0,10
3370	510177,81	1313265,17	Геодезический метод	0,10
3371	510197,71	1313264,88	Геодезический метод	0,10
3372	510214,12	1313272,14	Геодезический метод	0,10
3373	510217,32	1313283,47	Геодезический метод	0,10
3374	510220,81	1313334,17	Геодезический метод	0,10
3375	510231,26	1313361,04	Геодезический метод	0,10
3376	510232,28	1313369,75	Геодезический метод	0,10
3377	510230,68	1313380,94	Геодезический метод	0,10
3378	510221,10	1313393,58	Геодезический метод	0,10
3379	510218,92	1313400,70	Геодезический метод	0,10
3380	510222,84	1313428,15	Геодезический метод	0,10
3381	510224,15	1313446,89	Геодезический метод	0,10
3382	510231,85	1313458,22	Геодезический метод	0,10
3383	510237,80	1313472,60	Геодезический метод	0,10
3384	510242,74	1313483,20	Геодезический метод	0,10

3385	510250,00	1313491,78	Геодезический метод	0,10
3386	510272,23	1313500,06	Геодезический метод	0,10
3387	510299,68	1313498,89	Геодезический метод	0,10
3388	510311,16	1313491,78	Геодезический метод	0,10
3389	510329,03	1313473,18	Геодезический метод	0,10
3390	510348,20	1313429,02	Геодезический метод	0,10
3391	510358,51	1313416,67	Геодезический метод	0,10
3392	510372,75	1313404,18	Геодезический метод	0,10
3393	510377,40	1313393,29	Геодезический метод	0,10
3394	510379,14	1313374,98	Геодезический метод	0,10
3395	510379,72	1313331,12	Геодезический метод	0,10
3396	510392,22	1313299,30	Геодезический метод	0,10
3397	510401,08	1313288,70	Геодезический метод	0,10
3398	510410,23	1313283,47	Геодезический метод	0,10
3399	510419,23	1313281,29	Геодезический метод	0,10
3400	510439,57	1313280,42	Геодезический метод	0,10
3401	510450,76	1313276,06	Геодезический метод	0,10
3402	510461,65	1313277,08	Геодезический метод	0,10
3204	510473,56	1313283,40	Геодезический метод	0,10
Внутренний контур				
3403	508842,07	1312229,90	Геодезический метод	0,10
3404	508837,50	1312280,00	Геодезический метод	0,10
3405	508832,62	1312329,75	Геодезический метод	0,10
3406	508827,82	1312379,28	Геодезический метод	0,10
3407	508822,95	1312429,38	Геодезический метод	0,10
3408	508820,74	1312452,37	Геодезический метод	0,10
3409	508748,45	1312446,64	Геодезический метод	0,10
3410	508746,66	1312460,59	Геодезический метод	0,10
3411	508670,02	1312454,86	Геодезический метод	0,10
3412	508670,53	1312440,77	Геодезический метод	0,10
3413	508632,61	1312437,91	Геодезический метод	0,10
3414	508642,14	1312276,97	Геодезический метод	0,10
3415	508644,76	1312277,85	Геодезический метод	0,10
3416	508649,74	1312248,15	Геодезический метод	0,10
3417	508643,91	1312247,05	Геодезический метод	0,10
3418	508645,07	1312227,48	Геодезический метод	0,10
3419	508666,61	1312226,39	Геодезический метод	0,10
3420	508716,46	1312226,60	Геодезический метод	0,10
3421	508716,73	1312223,87	Геодезический метод	0,10
3422	508776,96	1312220,85	Геодезический метод	0,10
3423	508837,77	1312217,81	Геодезический метод	0,10
3403	508842,07	1312229,90	Геодезический метод	0,10
ЕЗОЛ-1.2				
Внешний контур				

3205	510302,91	1314523,53	Геодезический метод	0,10
3424	510354,81	1315798,40	Геодезический метод	0,10
3425	510348,35	1315828,76	Геодезический метод	0,10
3426	510339,70	1315855,78	Геодезический метод	0,10
3427	510329,24	1315879,60	Геодезический метод	0,10
3428	510320,53	1315896,23	Геодезический метод	0,10
3429	510300,48	1315926,52	Геодезический метод	0,10
3430	510282,47	1315947,80	Геодезический метод	0,10
3431	510268,60	1315961,89	Геодезический метод	0,10
3432	510242,67	1315983,76	Геодезический метод	0,10
3433	510089,49	1316060,89	Геодезический метод	0,10
3434	509936,82	1316130,33	Геодезический метод	0,10
3435	509802,16	1316199,03	Геодезический метод	0,10
3436	509788,79	1316210,00	Геодезический метод	0,10
3437	509777,25	1316221,26	Геодезический метод	0,10
3438	509766,50	1316235,06	Геодезический метод	0,10
3439	509755,38	1316254,96	Геодезический метод	0,10
3440	509748,41	1316272,25	Геодезический метод	0,10
3441	509742,60	1316343,13	Геодезический метод	0,10
3442	509733,89	1316459,93	Геодезический метод	0,10
3443	509716,02	1316565,24	Геодезический метод	0,10
3444	509707,30	1316688,71	Геодезический метод	0,10
3445	509706,14	1316761,64	Геодезический метод	0,10
3446	509711,37	1316802,89	Геодезический метод	0,10
3447	509725,02	1316865,93	Геодезический метод	0,10
3448	509732,29	1316895,28	Геодезический метод	0,10
3449	509744,78	1316953,67	Геодезический метод	0,10
3450	509756,11	1317025,14	Геодезический метод	0,10
3451	509763,08	1317079,76	Геодезический метод	0,10
3452	509768,60	1317138,74	Геодезический метод	0,10
3453	509774,81	1317286,70	Геодезический метод	0,10
3454	509761,38	1317289,58	Геодезический метод	0,10
3098	509736,32	1317268,93	Геодезический метод	0,10
3097	509678,87	1317226,90	Геодезический метод	0,10
3096	509640,21	1317194,90	Геодезический метод	0,10
3095	509568,94	1317176,18	Геодезический метод	0,10
3094	509528,71	1317140,04	Геодезический метод	0,10
3093	509491,36	1317136,83	Геодезический метод	0,10
3455	509489,04	1317136,63	Геодезический метод	0,10
3456	509486,99	1317136,46	Геодезический метод	0,10
3457	509474,39	1317135,37	Геодезический метод	0,10
249	509442,94	1317131,07	Геодезический метод	0,10
248	509441,76	1317115,02	Геодезический метод	0,10
247	509435,21	1317051,57	Геодезический метод	0,10

246	509430,55	1317017,02	Геодезический метод	0,10
245	509421,35	1316964,27	Геодезический метод	0,10
244	509410,91	1316905,61	Геодезический метод	0,10
243	509395,26	1316826,31	Геодезический метод	0,10
242	509390,09	1316803,72	Геодезический метод	0,10
3061	509384,10	1316787,13	Геодезический метод	0,10
3060	509406,48	1316779,25	Геодезический метод	0,10
3059	509407,26	1316778,71	Геодезический метод	0,10
3058	509427,10	1316752,24	Геодезический метод	0,10
3057	509458,22	1316735,91	Геодезический метод	0,10
3077	509460,44	1316719,86	Геодезический метод	0,10
3076	509458,13	1316695,75	Геодезический метод	0,10
3075	509431,52	1316669,51	Геодезический метод	0,10
3074	509415,29	1316686,93	Геодезический метод	0,10
3073	509388,56	1316665,89	Геодезический метод	0,10
3072	509361,84	1316639,34	Геодезический метод	0,10
3071	509399,93	1316624,32	Геодезический метод	0,10
3070	509418,71	1316617,23	Геодезический метод	0,10
3069	509423,29	1316600,44	Геодезический метод	0,10
3068	509380,80	1316561,45	Геодезический метод	0,10
3067	509379,65	1316556,23	Геодезический метод	0,10
3066	509367,64	1316476,81	Геодезический метод	0,10
3065	509358,84	1316466,89	Геодезический метод	0,10
3064	509317,56	1316478,48	Геодезический метод	0,10
3063	509270,14	1316484,10	Геодезический метод	0,10
3062	509268,14	1316484,35	Геодезический метод	0,10
2880	509261,36	1316506,87	Геодезический метод	0,10
2879	509220,37	1316518,00	Геодезический метод	0,10
2878	509201,72	1316524,83	Геодезический метод	0,10
2877	509171,56	1316536,76	Геодезический метод	0,10
3458	509177,52	1316519,40	Геодезический метод	0,10
3459	509184,32	1316506,14	Геодезический метод	0,10
3460	509192,71	1316492,36	Геодезический метод	0,10
3461	509216,73	1316457,65	Геодезический метод	0,10
3462	509252,25	1316403,40	Геодезический метод	0,10
3463	509263,97	1316380,59	Геодезический метод	0,10
3464	509274,24	1316355,68	Геодезический метод	0,10
3465	509281,94	1316331,93	Геодезический метод	0,10
3466	509289,20	1316304,74	Геодезический метод	0,10
3467	509299,05	1316257,42	Геодезический метод	0,10
3468	509314,42	1316161,70	Геодезический метод	0,10
3469	509317,47	1316136,71	Геодезический метод	0,10
3470	509319,40	1316110,81	Геодезический метод	0,10
3471	509319,01	1316098,27	Геодезический метод	0,10

3472	509314,60	1316057,93	Геодезический метод	0,10
3473	509308,36	1316016,10	Геодезический метод	0,10
3474	509301,77	1315981,35	Геодезический метод	0,10
3475	509291,91	1315950,45	Геодезический метод	0,10
3476	509287,91	1315939,86	Геодезический метод	0,10
3477	509278,45	1315917,00	Геодезический метод	0,10
3189	509245,51	1315848,20	Геодезический метод	0,10
3188	509264,25	1315837,91	Геодезический метод	0,10
2861	509296,03	1315824,85	Геодезический метод	0,10
2860	509309,99	1315829,86	Геодезический метод	0,10
2859	509324,17	1315838,01	Геодезический метод	0,10
2858	509345,80	1315869,05	Геодезический метод	0,10
2857	509371,23	1315950,46	Геодезический метод	0,10
2856	509410,22	1315965,97	Геодезический метод	0,10
2855	509426,39	1315954,32	Геодезический метод	0,10
2854	509440,81	1315929,41	Геодезический метод	0,10
2853	509404,71	1315851,43	Геодезический метод	0,10
2852	509417,52	1315845,37	Геодезический метод	0,10
2851	509495,38	1315808,50	Геодезический метод	0,10
2872	509387,58	1315703,94	Геодезический метод	0,10
2871	509352,93	1315674,86	Геодезический метод	0,10
2870	509344,57	1315736,94	Геодезический метод	0,10
3203	509263,03	1315710,77	Геодезический метод	0,10
3202	509232,60	1315717,14	Геодезический метод	0,10
3201	509210,26	1315691,97	Геодезический метод	0,10
3200	509200,32	1315677,38	Геодезический метод	0,10
3199	509176,60	1315642,59	Геодезический метод	0,10
3198	509166,70	1315628,48	Геодезический метод	0,10
3197	509131,97	1315578,89	Геодезический метод	0,10
3196	509124,93	1315583,55	Геодезический метод	0,10
3195	509123,68	1315584,46	Геодезический метод	0,10
3194	509101,39	1315600,62	Геодезический метод	0,10
3193	509097,76	1315603,26	Геодезический метод	0,10
2690	509075,45	1315631,40	Геодезический метод	0,10
2689	509069,03	1315636,65	Геодезический метод	0,10
2688	509055,67	1315444,13	Геодезический метод	0,10
2814	509134,29	1315498,46	Геодезический метод	0,10
2813	509167,76	1315439,91	Геодезический метод	0,10
2812	509205,97	1315370,15	Геодезический метод	0,10
2811	509208,60	1315369,80	Геодезический метод	0,10
2810	509283,91	1315384,03	Геодезический метод	0,10
2809	509284,43	1315383,49	Геодезический метод	0,10
2808	509307,44	1315359,51	Геодезический метод	0,10
2807	509329,81	1315357,39	Геодезический метод	0,10

2806	509395,84	1315351,12	Геодезический метод	0,10
2805	509409,44	1315350,27	Геодезический метод	0,10
2804	509428,30	1315349,09	Геодезический метод	0,10
2803	509428,75	1315335,93	Геодезический метод	0,10
2802	509432,61	1315219,34	Геодезический метод	0,10
2801	509435,68	1315139,43	Геодезический метод	0,10
2800	509435,85	1315134,93	Геодезический метод	0,10
2799	509460,07	1315135,03	Геодезический метод	0,10
2798	509480,96	1315128,17	Геодезический метод	0,10
2797	509481,64	1315140,70	Геодезический метод	0,10
2796	509485,83	1315217,20	Геодезический метод	0,10
2795	509518,22	1315248,44	Геодезический метод	0,10
2794	509643,94	1315235,97	Геодезический метод	0,10
2793	509700,73	1315226,50	Геодезический метод	0,10
2792	509693,66	1315094,82	Геодезический метод	0,10
2791	509751,46	1315090,20	Геодезический метод	0,10
2790	509841,38	1315073,76	Геодезический метод	0,10
2789	509962,37	1315014,90	Геодезический метод	0,10
2788	510048,65	1315035,88	Геодезический метод	0,10
2787	509989,63	1315145,84	Геодезический метод	0,10
2786	510057,31	1315182,84	Геодезический метод	0,10
2785	510056,20	1315185,50	Геодезический метод	0,10
2784	510066,01	1315191,52	Геодезический метод	0,10
3139	510102,23	1315213,76	Геодезический метод	0,10
3138	510093,14	1315226,16	Геодезический метод	0,10
3137	510125,27	1315246,39	Геодезический метод	0,10
3136	510132,67	1315251,05	Геодезический метод	0,10
3135	510151,96	1315225,65	Геодезический метод	0,10
3134	510191,03	1315226,32	Геодезический метод	0,10
3133	510243,03	1315125,11	Геодезический метод	0,10
2782	510132,31	1315066,56	Геодезический метод	0,10
2781	510154,70	1315019,45	Геодезический метод	0,10
2850	510105,56	1314994,07	Геодезический метод	0,10
2849	509983,73	1314842,36	Геодезический метод	0,10
2848	509942,62	1314853,09	Геодезический метод	0,10
2847	509926,71	1314816,55	Геодезический метод	0,10
2846	509828,53	1314842,16	Геодезический метод	0,10
2845	509844,24	1314878,77	Геодезический метод	0,10
2844	509744,42	1314904,83	Геодезический метод	0,10
2843	509741,94	1314871,40	Геодезический метод	0,10
2842	509740,89	1314865,72	Геодезический метод	0,10
2841	509717,31	1314869,87	Геодезический метод	0,10
2840	509716,59	1314867,42	Геодезический метод	0,10
2839	509712,45	1314867,77	Геодезический метод	0,10

2838	509708,42	1314867,61	Геодезический метод	0,10
2837	509684,87	1314870,65	Геодезический метод	0,10
2836	509682,43	1314846,42	Геодезический метод	0,10
2835	509624,85	1314848,91	Геодезический метод	0,10
2834	509611,25	1314850,45	Геодезический метод	0,10
2833	509602,04	1314852,39	Геодезический метод	0,10
2832	509603,24	1314861,55	Геодезический метод	0,10
2831	509442,16	1314881,22	Геодезический метод	0,10
2830	509368,95	1314980,42	Геодезический метод	0,10
2829	509330,35	1314998,29	Геодезический метод	0,10
2828	509216,52	1314976,94	Геодезический метод	0,10
2827	509213,13	1314991,01	Геодезический метод	0,10
2665	509200,00	1315045,86	Геодезический метод	0,10
2715	509198,58	1315045,58	Геодезический метод	0,10
2714	509125,19	1315031,15	Геодезический метод	0,10
2713	509113,62	1315030,54	Геодезический метод	0,10
2712	509082,23	1315028,93	Геодезический метод	0,10
1408	509059,45	1315024,54	Геодезический метод	0,10
1549	509014,62	1315015,99	Геодезический метод	0,10
1548	508970,84	1315007,12	Геодезический метод	0,10
1547	508956,86	1314994,42	Геодезический метод	0,10
1546	508950,15	1314993,28	Геодезический метод	0,10
1545	508937,06	1314991,08	Геодезический метод	0,10
1544	508939,19	1314979,89	Геодезический метод	0,10
1543	508906,41	1314973,73	Геодезический метод	0,10
1542	508908,34	1314963,62	Геодезический метод	0,10
1541	508896,44	1314929,11	Геодезический метод	0,10
1540	508884,63	1314934,67	Геодезический метод	0,10
1539	508876,19	1314938,64	Геодезический метод	0,10
1538	508867,16	1314942,82	Геодезический метод	0,10
1537	508851,52	1314891,28	Геодезический метод	0,10
1536	508843,73	1314880,44	Геодезический метод	0,10
1535	508825,60	1314866,08	Геодезический метод	0,10
1534	508811,50	1314847,65	Геодезический метод	0,10
1533	508753,41	1314865,90	Геодезический метод	0,10
1532	508750,67	1314859,27	Геодезический метод	0,10
1531	508731,69	1314866,58	Геодезический метод	0,10
502	508721,55	1314843,37	Геодезический метод	0,10
501	508739,82	1314833,94	Геодезический метод	0,10
520	508688,79	1314744,72	Геодезический метод	0,10
519	508671,55	1314752,08	Геодезический метод	0,10
518	508655,81	1314723,98	Геодезический метод	0,10
517	508652,97	1314725,45	Геодезический метод	0,10
516	508625,31	1314676,52	Геодезический метод	0,10

515	508616,52	1314665,34	Геодезический метод	0,10
514	508608,65	1314669,23	Геодезический метод	0,10
1530	508599,14	1314649,92	Геодезический метод	0,10
1529	508585,79	1314656,91	Геодезический метод	0,10
1528	508578,43	1314646,40	Геодезический метод	0,10
1527	508572,91	1314638,33	Геодезический метод	0,10
1526	508508,27	1314554,19	Геодезический метод	0,10
1525	508514,24	1314547,32	Геодезический метод	0,10
1524	508494,30	1314526,68	Геодезический метод	0,10
1523	508488,98	1314528,99	Геодезический метод	0,10
1522	508481,93	1314522,22	Геодезический метод	0,10
1521	508471,58	1314512,32	Геодезический метод	0,10
577	508469,52	1314510,41	Геодезический метод	0,10
576	508454,75	1314496,21	Геодезический метод	0,10
575	508474,46	1314476,40	Геодезический метод	0,10
574	508478,95	1314472,45	Геодезический метод	0,10
2226	508516,39	1314494,88	Геодезический метод	0,10
2225	508550,67	1314530,07	Геодезический метод	0,10
2224	508587,08	1314487,95	Геодезический метод	0,10
2959	508593,47	1314496,01	Геодезический метод	0,10
2958	508632,08	1314459,70	Геодезический метод	0,10
2166	508613,37	1314435,40	Геодезический метод	0,10
2165	508655,65	1314426,33	Геодезический метод	0,10
2164	508687,95	1314419,76	Геодезический метод	0,10
2163	508721,40	1314412,96	Геодезический метод	0,10
2162	508691,13	1314373,16	Геодезический метод	0,10
2161	508724,31	1314358,56	Геодезический метод	0,10
2160	508780,10	1314360,88	Геодезический метод	0,10
2159	508816,49	1314367,06	Геодезический метод	0,10
3011	508795,05	1314410,41	Геодезический метод	0,10
3010	508763,12	1314455,15	Геодезический метод	0,10
3009	508774,81	1314482,37	Геодезический метод	0,10
3008	508859,16	1314508,98	Геодезический метод	0,10
3007	508862,83	1314538,76	Геодезический метод	0,10
3006	508885,98	1314535,89	Геодезический метод	0,10
3005	508884,62	1314524,78	Геодезический метод	0,10
2148	509055,08	1314504,34	Геодезический метод	0,10
2147	509057,33	1314514,45	Геодезический метод	0,10
2146	509087,32	1314510,70	Геодезический метод	0,10
2145	509118,48	1314483,99	Геодезический метод	0,10
2144	509123,42	1314482,77	Геодезический метод	0,10
2143	509125,04	1314488,46	Геодезический метод	0,10
2142	509167,51	1314475,64	Геодезический метод	0,10
2223	509120,44	1314304,96	Геодезический метод	0,10

2222	509123,54	1314265,86	Геодезический метод	0,10
2221	509094,00	1314160,56	Геодезический метод	0,10
2220	509069,38	1314102,53	Геодезический метод	0,10
2219	509035,90	1314097,88	Геодезический метод	0,10
2218	509024,97	1314098,71	Геодезический метод	0,10
2217	509023,99	1314088,80	Геодезический метод	0,10
2216	508946,27	1314092,73	Геодезический метод	0,10
2215	508923,07	1314080,18	Геодезический метод	0,10
2214	508911,82	1314079,32	Геодезический метод	0,10
2213	508857,37	1314093,45	Геодезический метод	0,10
2212	508795,23	1314107,85	Геодезический метод	0,10
2211	508795,03	1314105,84	Геодезический метод	0,10
2210	508774,22	1314110,39	Геодезический метод	0,10
2209	508773,29	1314106,33	Геодезический метод	0,10
2208	508756,35	1314110,38	Геодезический метод	0,10
2207	508757,67	1314115,21	Геодезический метод	0,10
2206	508726,93	1314122,72	Геодезический метод	0,10
2205	508693,88	1314125,63	Геодезический метод	0,10
2204	508694,54	1314140,16	Геодезический метод	0,10
2203	508669,18	1314141,85	Геодезический метод	0,10
2202	508649,20	1314144,10	Геодезический метод	0,10
2201	508629,83	1314146,41	Геодезический метод	0,10
2200	508626,66	1314117,43	Геодезический метод	0,10
2199	508638,45	1314115,19	Геодезический метод	0,10
2198	508641,77	1314114,49	Геодезический метод	0,10
2197	508636,32	1314088,33	Геодезический метод	0,10
2630	508639,33	1314087,28	Геодезический метод	0,10
2629	508639,17	1314086,73	Геодезический метод	0,10
2628	508637,55	1314082,45	Геодезический метод	0,10
2627	508692,62	1314058,68	Геодезический метод	0,10
2626	508747,68	1314034,86	Геодезический метод	0,10
2625	508748,83	1314038,06	Геодезический метод	0,10
2624	508793,93	1314016,48	Геодезический метод	0,10
2623	508791,39	1314007,81	Геодезический метод	0,10
2622	508854,44	1313992,59	Геодезический метод	0,10
2621	508857,69	1313998,52	Геодезический метод	0,10
2620	508905,61	1313975,74	Геодезический метод	0,10
3478	509107,34	1313977,21	Геодезический метод	0,10
3479	509113,33	1313910,88	Геодезический метод	0,10
3211	509122,95	1313911,81	Геодезический метод	0,10
3210	509275,87	1314025,98	Геодезический метод	0,10
3209	509386,78	1314120,59	Геодезический метод	0,10
3208	509510,50	1314275,04	Геодезический метод	0,10
3207	509631,74	1314455,47	Геодезический метод	0,10

3206	510297,32	1314522,77	Геодезический метод	0,10
3205	510302,91	1314523,53	Геодезический метод	0,10
Внутренний контур				
3056	509745,09	1315920,13	Геодезический метод	0,10
3055	509487,73	1316012,43	Геодезический метод	0,10
3054	509482,49	1316102,38	Геодезический метод	0,10
3053	509408,78	1316279,78	Геодезический метод	0,10
3052	509416,11	1316282,96	Геодезический метод	0,10
3051	509469,82	1316314,13	Геодезический метод	0,10
3050	509516,87	1316353,94	Геодезический метод	0,10
3049	509622,75	1316314,13	Геодезический метод	0,10
3048	509689,71	1316210,97	Геодезический метод	0,10
3047	509656,23	1316150,34	Геодезический метод	0,10
3046	509715,05	1316061,29	Геодезический метод	0,10
3045	509711,07	1316000,48	Геодезический метод	0,10
3044	509747,62	1315995,42	Геодезический метод	0,10
3043	509743,64	1315972,97	Геодезический метод	0,10
3042	509720,48	1315964,65	Геодезический метод	0,10
3041	509761,02	1315930,26	Геодезический метод	0,10
3056	509745,09	1315920,13	Геодезический метод	0,10
ЕЗОЛ-1.3				
3470	509319,40	1316110,81	Геодезический метод	0,10
3469	509317,47	1316136,71	Геодезический метод	0,10
3468	509314,42	1316161,70	Геодезический метод	0,10
3467	509299,05	1316257,42	Геодезический метод	0,10
3466	509289,20	1316304,74	Геодезический метод	0,10
3465	509281,94	1316331,93	Геодезический метод	0,10
3464	509274,24	1316355,68	Геодезический метод	0,10
3463	509263,97	1316380,59	Геодезический метод	0,10
3462	509252,25	1316403,40	Геодезический метод	0,10
3461	509216,73	1316457,65	Геодезический метод	0,10
3460	509192,71	1316492,36	Геодезический метод	0,10
3459	509184,32	1316506,14	Геодезический метод	0,10
3458	509177,52	1316519,40	Геодезический метод	0,10
2877	509171,56	1316536,76	Геодезический метод	0,10
2876	509168,76	1316555,92	Геодезический метод	0,10
2875	509170,34	1316573,53	Геодезический метод	0,10
232	509173,41	1316584,34	Геодезический метод	0,10
231	509140,81	1316557,80	Геодезический метод	0,10
1618	509114,17	1316545,40	Геодезический метод	0,10
1617	509108,81	1316545,47	Геодезический метод	0,10
1616	509072,97	1316542,85	Геодезический метод	0,10
1615	509047,32	1316537,99	Геодезический метод	0,10
1614	509033,24	1316535,37	Геодезический метод	0,10

1613	509028,25	1316534,57	Геодезический метод	0,10
1612	509027,65	1316534,31	Геодезический метод	0,10
1611	509010,94	1316532,25	Геодезический метод	0,10
1610	509008,51	1316531,83	Геодезический метод	0,10
1609	508988,64	1316528,86	Геодезический метод	0,10
1608	508982,68	1316527,08	Геодезический метод	0,10
1607	508978,89	1316526,15	Геодезический метод	0,10
1606	508970,83	1316524,17	Геодезический метод	0,10
1605	508941,88	1316517,66	Геодезический метод	0,10
1604	508932,69	1316519,46	Геодезический метод	0,10
1603	508898,92	1316520,11	Геодезический метод	0,10
391	508885,00	1316496,37	Геодезический метод	0,10
423	508873,36	1316480,94	Геодезический метод	0,10
422	508862,57	1316466,40	Геодезический метод	0,10
421	508855,15	1316454,31	Геодезический метод	0,10
420	508845,50	1316435,44	Геодезический метод	0,10
419	508832,81	1316415,98	Геодезический метод	0,10
418	508822,04	1316398,77	Геодезический метод	0,10
417	508815,76	1316388,43	Геодезический метод	0,10
1601	508831,35	1316374,97	Геодезический метод	0,10
1600	508840,30	1316382,07	Геодезический метод	0,10
1599	508904,94	1316431,27	Геодезический метод	0,10
1598	508911,73	1316436,20	Геодезический метод	0,10
1597	508919,86	1316442,11	Геодезический метод	0,10
1596	508965,27	1316322,71	Геодезический метод	0,10
1595	508933,98	1316298,10	Геодезический метод	0,10
1594	508953,48	1316213,83	Геодезический метод	0,10
1593	508958,10	1316193,86	Геодезический метод	0,10
1592	508968,82	1316165,84	Геодезический метод	0,10
1591	509024,91	1316019,29	Геодезический метод	0,10
1590	509065,42	1315913,42	Геодезический метод	0,10
1589	509089,16	1315859,09	Геодезический метод	0,10
1588	509090,83	1315855,27	Геодезический метод	0,10
1587	509092,04	1315845,55	Геодезический метод	0,10
1586	509092,51	1315824,60	Геодезический метод	0,10
1585	509093,79	1315812,73	Геодезический метод	0,10
1584	509098,08	1315792,53	Геодезический метод	0,10
3192	509175,05	1315813,19	Геодезический метод	0,10
3191	509176,97	1315813,78	Геодезический метод	0,10
3190	509226,39	1315830,78	Геодезический метод	0,10
3189	509245,51	1315848,20	Геодезический метод	0,10
3477	509278,45	1315917,00	Геодезический метод	0,10
3476	509287,91	1315939,86	Геодезический метод	0,10
3475	509291,91	1315950,45	Геодезический метод	0,10

3474	509301,77	1315981,35	Геодезический метод	0,10
3473	509308,36	1316016,10	Геодезический метод	0,10
3472	509314,60	1316057,93	Геодезический метод	0,10
3471	509319,01	1316098,27	Геодезический метод	0,10
3470	509319,40	1316110,81	Геодезический метод	0,10
ЕЗОЛ-1.4				
3254	508758,50	1311855,00	Геодезический метод	0,10
3253	508756,00	1311888,50	Геодезический метод	0,10
3480	508677,23	1311936,29	Геодезический метод	0,10
3481	508668,40	1311946,23	Геодезический метод	0,10
3482	508640,34	1312050,50	Геодезический метод	0,10
3483	508638,69	1312056,87	Геодезический метод	0,10
3484	508632,22	1312054,93	Геодезический метод	0,10
3485	508625,47	1312052,69	Геодезический метод	0,10
3486	508623,16	1312059,62	Геодезический метод	0,10
3487	508622,02	1312063,81	Геодезический метод	0,10
3027	508610,93	1312058,98	Геодезический метод	0,10
3026	508598,83	1312053,68	Геодезический метод	0,10
3025	508582,39	1312046,50	Геодезический метод	0,10
3024	508592,41	1312027,21	Геодезический метод	0,10
3023	508607,80	1311997,56	Геодезический метод	0,10
3022	508610,16	1311993,02	Геодезический метод	0,10
3021	508622,05	1311999,04	Геодезический метод	0,10
3020	508706,65	1311892,53	Геодезический метод	0,10
3040	508615,28	1311871,02	Геодезический метод	0,10
3039	508567,38	1311874,60	Геодезический метод	0,10
3488	508551,88	1311864,80	Геодезический метод	0,10
3489	508508,40	1311862,50	Геодезический метод	0,10
3490	508491,82	1311850,48	Геодезический метод	0,10
3491	508470,55	1311855,34	Геодезический метод	0,10
3492	508457,79	1311851,69	Геодезический метод	0,10
3493	508442,00	1311837,72	Геодезический метод	0,10
3494	508429,85	1311843,79	Геодезический метод	0,10
3495	508412,23	1311873,56	Геодезический метод	0,10
3496	508387,93	1311901,51	Геодезический метод	0,10
3004	508397,22	1311923,06	Геодезический метод	0,10
3003	508344,65	1312027,41	Геодезический метод	0,10
3002	508260,63	1312015,49	Геодезический метод	0,10
3001	508236,50	1312068,59	Геодезический метод	0,10
3000	508211,51	1312057,23	Геодезический метод	0,10
2999	508144,08	1312205,48	Геодезический метод	0,10
2998	508170,73	1312218,85	Геодезический метод	0,10
2997	508158,75	1312250,57	Геодезический метод	0,10
2996	508155,05	1312257,47	Геодезический метод	0,10

2995	508140,86	1312330,87	Геодезический метод	0,10
2994	508124,55	1312415,26	Геодезический метод	0,10
2993	508273,64	1312449,37	Геодезический метод	0,10
2992	508278,30	1312450,43	Геодезический метод	0,10
2991	508294,41	1312389,86	Геодезический метод	0,10
2990	508307,65	1312337,98	Геодезический метод	0,10
2989	508309,57	1312332,72	Геодезический метод	0,10
2988	508342,49	1312348,98	Геодезический метод	0,10
2987	508343,47	1312349,50	Геодезический метод	0,10
2986	508343,88	1312351,97	Геодезический метод	0,10
2985	508368,68	1312364,05	Геодезический метод	0,10
3497	508363,44	1312373,79	Геодезический метод	0,10
3498	508304,55	1312483,21	Геодезический метод	0,10
3499	508391,98	1312531,15	Геодезический метод	0,10
3500	508403,93	1312506,92	Геодезический метод	0,10
3501	508450,68	1312418,35	Геодезический метод	0,10
3234	508472,33	1312414,05	Геодезический метод	0,10
3233	508457,13	1312437,24	Геодезический метод	0,10
3232	508445,27	1312456,21	Геодезический метод	0,10
3231	508428,74	1312504,26	Геодезический метод	0,10
3230	508411,40	1312549,29	Геодезический метод	0,10
3229	508398,89	1312687,13	Геодезический метод	0,10
3228	508391,36	1312778,64	Геодезический метод	0,10
3227	508374,90	1312819,10	Геодезический метод	0,10
3226	508333,60	1312897,71	Геодезический метод	0,10
3225	508324,06	1312943,75	Геодезический метод	0,10
3224	508325,41	1312982,78	Геодезический метод	0,10
3223	508340,91	1313016,07	Геодезический метод	0,10
3222	508349,26	1313066,36	Геодезический метод	0,10
3221	508346,47	1313095,22	Геодезический метод	0,10
3220	508331,85	1313193,67	Геодезический метод	0,10
3219	508321,73	1313289,38	Геодезический метод	0,10
3218	508323,42	1313400,06	Геодезический метод	0,10
3217	508309,10	1313411,72	Геодезический метод	0,10
3216	508302,72	1313432,70	Геодезический метод	0,10
3215	508314,04	1313483,34	Геодезический метод	0,10
3214	508322,11	1313528,65	Геодезический метод	0,10
3213	508324,69	1313546,68	Геодезический метод	0,10
2121	508346,07	1313560,08	Геодезический метод	0,10
2120	508351,37	1313573,95	Геодезический метод	0,10
2119	508360,21	1313606,60	Геодезический метод	0,10
2118	508382,87	1313698,73	Геодезический метод	0,10
2117	508386,94	1313718,39	Геодезический метод	0,10
2116	508392,27	1313759,70	Геодезический метод	0,10

2115	508399,72	1313779,54	Геодезический метод	0,10
2114	508411,20	1313790,94	Геодезический метод	0,10
2113	508425,58	1313816,94	Геодезический метод	0,10
2112	508464,67	1313942,21	Геодезический метод	0,10
2632	508489,13	1314024,60	Геодезический метод	0,10
2631	508504,30	1314076,01	Геодезический метод	0,10
2186	508508,47	1314101,26	Геодезический метод	0,10
2185	508509,92	1314175,38	Геодезический метод	0,10
2184	508512,95	1314248,74	Геодезический метод	0,10
2183	508510,60	1314271,64	Геодезический метод	0,10
2961	508506,13	1314292,61	Геодезический метод	0,10
2960	508496,97	1314316,87	Геодезический метод	0,10
661	508474,17	1314352,60	Геодезический метод	0,10
660	508423,91	1314416,95	Геодезический метод	0,10
659	508384,86	1314416,10	Геодезический метод	0,10
658	508378,21	1314411,32	Геодезический метод	0,10
657	508373,10	1314407,80	Геодезический метод	0,10
656	508345,30	1314409,99	Геодезический метод	0,10
655	508329,77	1314421,20	Геодезический метод	0,10
654	508308,13	1314421,75	Геодезический метод	0,10
653	508299,24	1314414,47	Геодезический метод	0,10
652	508291,43	1314411,43	Геодезический метод	0,10
651	508151,83	1314390,37	Геодезический метод	0,10
650	508140,57	1314385,36	Геодезический метод	0,10
649	508125,83	1314368,58	Геодезический метод	0,10
648	508083,27	1314329,65	Геодезический метод	0,10
647	508067,14	1314310,18	Геодезический метод	0,10
646	508047,10	1314298,27	Геодезический метод	0,10
645	508020,51	1314283,89	Геодезический метод	0,10
644	507999,01	1314278,95	Геодезический метод	0,10
643	507972,87	1314284,10	Геодезический метод	0,10
642	507960,01	1314283,02	Геодезический метод	0,10
641	507948,40	1314286,36	Геодезический метод	0,10
640	507925,33	1314336,05	Геодезический метод	0,10
2381	507920,09	1314347,37	Геодезический метод	0,10
2380	507914,55	1314353,19	Геодезический метод	0,10
2379	507900,44	1314363,55	Геодезический метод	0,10
2378	507916,89	1314387,78	Геодезический метод	0,10
2377	507924,21	1314398,56	Геодезический метод	0,10
2376	507917,91	1314402,85	Геодезический метод	0,10
2375	507884,57	1314425,68	Геодезический метод	0,10
2374	507882,14	1314428,29	Геодезический метод	0,10
2373	507873,12	1314434,33	Геодезический метод	0,10
2372	507865,09	1314421,64	Геодезический метод	0,10

2371	507854,09	1314404,50	Геодезический метод	0,10
2370	507850,52	1314398,94	Геодезический метод	0,10
2369	507817,04	1314420,40	Геодезический метод	0,10
3502	507782,66	1314442,25	Геодезический метод	0,10
3503	507777,04	1314446,86	Геодезический метод	0,10
3504	507769,27	1314453,24	Геодезический метод	0,10
3505	507761,57	1314459,55	Геодезический метод	0,10
3506	507764,80	1314463,61	Геодезический метод	0,10
3507	507727,64	1314493,20	Геодезический метод	0,10
3508	507736,66	1314506,01	Геодезический метод	0,10
3509	507744,94	1314517,77	Геодезический метод	0,10
3510	507762,39	1314542,17	Геодезический метод	0,10
3511	507779,84	1314566,57	Геодезический метод	0,10
3512	507797,13	1314590,74	Геодезический метод	0,10
3513	507814,75	1314615,37	Геодезический метод	0,10
3514	507837,86	1314647,74	Геодезический метод	0,10
3515	507862,56	1314682,30	Геодезический метод	0,10
3516	507887,16	1314716,72	Геодезический метод	0,10
3517	507926,10	1314686,18	Геодезический метод	0,10
3518	507936,07	1314678,36	Геодезический метод	0,10
3519	507951,78	1314702,12	Геодезический метод	0,10
3152	507958,76	1314712,67	Геодезический метод	0,10
3151	507960,30	1314715,00	Геодезический метод	0,10
3150	507980,34	1314745,32	Геодезический метод	0,10
3149	507983,28	1314743,35	Геодезический метод	0,10
2947	508003,01	1314771,82	Геодезический метод	0,10
2946	507984,39	1314785,46	Геодезический метод	0,10
2945	507979,14	1314789,28	Геодезический метод	0,10
2944	508049,11	1314945,63	Геодезический метод	0,10
2943	508111,08	1314889,38	Геодезический метод	0,10
3148	508115,41	1314895,73	Геодезический метод	0,10
3147	508105,12	1314904,86	Геодезический метод	0,10
3146	508101,39	1314908,17	Геодезический метод	0,10
3145	508133,62	1314956,96	Геодезический метод	0,10
3144	508152,86	1314940,94	Геодезический метод	0,10
3143	508158,09	1314949,46	Геодезический метод	0,10
3142	508176,10	1314978,44	Геодезический метод	0,10
3141	508195,48	1315010,30	Геодезический метод	0,10
3140	508229,72	1314989,70	Геодезический метод	0,10
2303	508239,08	1314985,60	Геодезический метод	0,10
2302	508240,27	1314987,39	Геодезический метод	0,10
2301	508252,93	1315008,27	Геодезический метод	0,10
2300	508256,02	1315007,05	Геодезический метод	0,10
2299	508264,50	1315029,32	Геодезический метод	0,10

2298	508275,60	1315024,28	Геодезический метод	0,10
2297	508282,44	1315039,42	Геодезический метод	0,10
2296	508274,71	1315044,64	Геодезический метод	0,10
2295	508282,77	1315055,44	Геодезический метод	0,10
2294	508292,72	1315048,14	Геодезический метод	0,10
2293	508296,26	1315053,78	Геодезический метод	0,10
2292	508303,90	1315065,94	Геодезический метод	0,10
2291	508307,05	1315070,97	Геодезический метод	0,10
2290	508296,36	1315078,47	Геодезический метод	0,10
2289	508304,73	1315089,54	Геодезический метод	0,10
2288	508296,51	1315095,78	Геодезический метод	0,10
2287	508300,92	1315101,42	Геодезический метод	0,10
2286	508305,22	1315106,97	Геодезический метод	0,10
2285	508301,57	1315109,38	Геодезический метод	0,10
2284	508305,20	1315114,21	Геодезический метод	0,10
2283	508302,92	1315115,92	Геодезический метод	0,10
2282	508314,91	1315129,51	Геодезический метод	0,10
2281	508326,28	1315138,85	Геодезический метод	0,10
2280	508375,05	1315099,10	Геодезический метод	0,10
2279	508338,44	1315049,02	Геодезический метод	0,10
2278	508426,74	1315006,62	Геодезический метод	0,10
2277	508441,79	1315029,70	Геодезический метод	0,10
2276	508411,77	1315048,31	Геодезический метод	0,10
2275	508422,30	1315061,31	Геодезический метод	0,10
2274	508413,58	1315067,52	Геодезический метод	0,10
2273	508422,97	1315080,84	Геодезический метод	0,10
2272	508416,53	1315086,10	Геодезический метод	0,10
2271	508435,24	1315106,85	Геодезический метод	0,10
2270	508449,34	1315119,88	Геодезический метод	0,10
2269	508465,72	1315138,86	Геодезический метод	0,10
2268	508472,10	1315133,96	Геодезический метод	0,10
2267	508479,58	1315142,14	Геодезический метод	0,10
2266	508492,15	1315155,88	Геодезический метод	0,10
2265	508553,29	1315206,08	Геодезический метод	0,10
2264	508566,32	1315217,93	Геодезический метод	0,10
2263	508578,92	1315227,17	Геодезический метод	0,10
2262	508588,79	1315236,99	Геодезический метод	0,10
2261	508574,10	1315251,23	Геодезический метод	0,10
2260	508605,81	1315270,41	Геодезический метод	0,10
2259	508623,68	1315252,98	Геодезический метод	0,10
2258	508708,99	1315344,44	Геодезический метод	0,10
2257	508711,11	1315346,70	Геодезический метод	0,10
2256	508713,05	1315348,78	Геодезический метод	0,10
2255	508714,86	1315350,69	Геодезический метод	0,10

2254	508716,93	1315352,89	Геодезический метод	0,10
2253	508720,35	1315356,64	Геодезический метод	0,10
2252	508723,22	1315359,65	Геодезический метод	0,10
2251	508725,34	1315361,88	Геодезический метод	0,10
2250	508734,36	1315352,64	Геодезический метод	0,10
2249	508761,36	1315379,86	Геодезический метод	0,10
2248	508755,71	1315385,30	Геодезический метод	0,10
2247	508723,30	1315420,85	Геодезический метод	0,10
2246	508737,35	1315432,93	Геодезический метод	0,10
2245	508775,99	1315394,25	Геодезический метод	0,10
2244	508785,45	1315403,65	Геодезический метод	0,10
2243	508767,76	1315420,89	Геодезический метод	0,10
2242	508781,94	1315434,97	Геодезический метод	0,10
2711	508759,24	1315460,23	Геодезический метод	0,10
2710	508767,60	1315467,00	Геодезический метод	0,10
2709	508773,16	1315471,48	Геодезический метод	0,10
2708	508794,68	1315489,50	Геодезический метод	0,10
2707	508804,95	1315498,08	Геодезический метод	0,10
2706	508820,01	1315514,00	Геодезический метод	0,10
2705	508824,15	1315517,25	Геодезический метод	0,10
2704	508829,18	1315521,19	Геодезический метод	0,10
2703	508834,96	1315525,73	Геодезический метод	0,10
2702	508835,51	1315526,16	Геодезический метод	0,10
2701	508848,88	1315532,93	Геодезический метод	0,10
2700	508869,85	1315560,78	Геодезический метод	0,10
2699	508881,98	1315575,97	Геодезический метод	0,10
2698	508897,90	1315596,28	Геодезический метод	0,10
2697	508914,08	1315618,17	Геодезический метод	0,10
2696	508925,36	1315640,55	Геодезический метод	0,10
2695	508966,53	1315617,80	Геодезический метод	0,10
1578	508994,31	1315679,75	Геодезический метод	0,10
1577	508970,52	1315695,80	Геодезический метод	0,10
1576	508859,94	1316132,87	Геодезический метод	0,10
1575	508846,61	1316189,08	Геодезический метод	0,10
1574	508840,60	1316204,57	Геодезический метод	0,10
1573	508827,46	1316225,40	Геодезический метод	0,10
1572	508795,45	1316265,46	Геодезический метод	0,10
1571	508781,84	1316254,69	Геодезический метод	0,10
1570	508692,31	1316322,87	Геодезический метод	0,10
1569	508621,13	1316331,88	Геодезический метод	0,10
1568	508589,75	1316338,27	Геодезический метод	0,10
1567	508542,25	1316352,36	Геодезический метод	0,10
1566	508519,30	1316354,83	Геодезический метод	0,10
1565	508475,28	1316364,71	Геодезический метод	0,10

1564	508442,60	1316376,77	Геодезический метод	0,10
1563	508421,68	1316381,56	Геодезический метод	0,10
1562	508348,90	1316392,31	Геодезический метод	0,10
1561	508255,50	1316399,14	Геодезический метод	0,10
1560	508182,72	1316389,69	Геодезический метод	0,10
1559	508174,73	1316390,86	Геодезический метод	0,10
1558	508166,02	1316390,42	Геодезический метод	0,10
1557	508151,03	1316384,50	Геодезический метод	0,10
1556	508102,53	1316374,63	Геодезический метод	0,10
1555	508099,66	1316407,13	Геодезический метод	0,10
1554	508124,29	1316406,69	Геодезический метод	0,10
1553	508125,74	1316430,75	Геодезический метод	0,10
1552	508129,55	1316494,38	Геодезический метод	0,10
1551	508203,77	1316488,51	Геодезический метод	0,10
1550	508210,51	1316604,21	Геодезический метод	0,10
138	508283,04	1316597,33	Геодезический метод	0,10
137	508252,93	1316625,29	Геодезический метод	0,10
136	508204,66	1316681,27	Геодезический метод	0,10
135	508183,84	1316708,11	Геодезический метод	0,10
134	508173,91	1316725,73	Геодезический метод	0,10
133	508162,28	1316817,57	Геодезический метод	0,10
132	508145,65	1316841,66	Геодезический метод	0,10
131	508136,27	1316868,19	Геодезический метод	0,10
130	508137,01	1316879,06	Геодезический метод	0,10
129	508139,83	1316892,76	Геодезический метод	0,10
128	508241,48	1316861,66	Геодезический метод	0,10
127	508262,38	1316884,94	Геодезический метод	0,10
126	508286,20	1316903,25	Геодезический метод	0,10
125	508305,95	1316914,43	Геодезический метод	0,10
124	508374,52	1316934,77	Геодезический метод	0,10
123	508438,14	1316972,68	Геодезический метод	0,10
122	508454,76	1316999,71	Геодезический метод	0,10
3520	508447,17	1317045,94	Геодезический метод	0,10
3521	508439,59	1317092,17	Геодезический метод	0,10
3522	508439,80	1317099,77	Геодезический метод	0,10
3523	508471,80	1317093,10	Геодезический метод	0,10
3524	508501,47	1317095,77	Геодезический метод	0,10
3525	508513,09	1317115,28	Геодезический метод	0,10
3526	508524,54	1317113,89	Геодезический метод	0,10
3527	508528,80	1317114,99	Геодезический метод	0,10
3528	508532,76	1317118,32	Геодезический метод	0,10
3529	508544,27	1317121,09	Геодезический метод	0,10
3530	508558,94	1317134,88	Геодезический метод	0,10
3531	508574,50	1317159,50	Геодезический метод	0,10

3532	508599,83	1317172,53	Геодезический метод	0,10
3533	508624,83	1317173,04	Геодезический метод	0,10
3534	508644,89	1317225,13	Геодезический метод	0,10
3535	508673,10	1317229,29	Геодезический метод	0,10
3536	508710,49	1317268,21	Геодезический метод	0,10
3537	508727,34	1317401,86	Геодезический метод	0,10
3538	508687,12	1317510,10	Геодезический метод	0,10
3539	508651,98	1317578,46	Геодезический метод	0,10
3540	508582,20	1317619,48	Геодезический метод	0,10
3541	508510,84	1317680,91	Геодезический метод	0,10
3542	508482,23	1317716,05	Геодезический метод	0,10
3543	508482,22	1317719,32	Геодезический метод	0,10
3544	508479,59	1317719,38	Геодезический метод	0,10
3545	508329,52	1317904,41	Геодезический метод	0,10
3546	508242,38	1317988,16	Геодезический метод	0,10
3547	508060,73	1318116,64	Геодезический метод	0,10
3548	508073,75	1318062,92	Геодезический метод	0,10
3549	508062,05	1318036,99	Геодезический метод	0,10
3550	508035,11	1318018,69	Геодезический метод	0,10
3551	508017,54	1318017,64	Геодезический метод	0,10
3552	508013,14	1317995,77	Геодезический метод	0,10
3553	507845,80	1317853,10	Геодезический метод	0,10
3554	507796,47	1317817,77	Геодезический метод	0,10
3555	507756,54	1317802,42	Геодезический метод	0,10
3556	507719,80	1317800,43	Геодезический метод	0,10
3557	507661,72	1317756,12	Геодезический метод	0,10
3558	507637,95	1317735,29	Геодезический метод	0,10
3559	507626,43	1317718,84	Геодезический метод	0,10
3560	507560,47	1317623,10	Геодезический метод	0,10
3561	507502,47	1317537,77	Геодезический метод	0,10
3562	507476,47	1317487,10	Геодезический метод	0,10
3563	507442,47	1317385,10	Геодезический метод	0,10
3564	507404,47	1317293,77	Геодезический метод	0,10
3565	507338,85	1317087,86	Геодезический метод	0,10
3566	507241,22	1316866,17	Геодезический метод	0,10
3567	507255,62	1316833,89	Геодезический метод	0,10
3568	507260,04	1316840,54	Геодезический метод	0,10
3569	507320,53	1316773,86	Геодезический метод	0,10
3570	507329,05	1316744,58	Геодезический метод	0,10
3571	507328,54	1316711,53	Геодезический метод	0,10
3572	507315,74	1316671,29	Геодезический метод	0,10
3573	507311,93	1316617,08	Геодезический метод	0,10
3574	507143,97	1316650,16	Геодезический метод	0,10
3575	507145,98	1316623,79	Геодезический метод	0,10

3576	507205,84	1316602,71	Геодезический метод	0,10
3577	507220,40	1316590,68	Геодезический метод	0,10
3578	507230,19	1316580,81	Геодезический метод	0,10
3579	507275,57	1316535,03	Геодезический метод	0,10
3580	507304,82	1316514,64	Геодезический метод	0,10
3581	507315,81	1316445,46	Геодезический метод	0,10
3582	507283,71	1316435,83	Геодезический метод	0,10
3583	507247,76	1316413,32	Геодезический метод	0,10
3584	507199,64	1316404,02	Геодезический метод	0,10
3585	507205,90	1316390,02	Геодезический метод	0,10
3586	507340,75	1316370,47	Геодезический метод	0,10
3587	507341,59	1316300,90	Геодезический метод	0,10
3588	507350,32	1316263,00	Геодезический метод	0,10
3589	507326,40	1316239,87	Геодезический метод	0,10
3590	507321,39	1316215,83	Геодезический метод	0,10
3591	507323,65	1316205,78	Геодезический метод	0,10
3592	507346,19	1316197,73	Геодезический метод	0,10
3593	507379,65	1316108,37	Геодезический метод	0,10
3594	507388,26	1316045,02	Геодезический метод	0,10
3595	507327,38	1316056,61	Геодезический метод	0,10
3596	507270,28	1316062,91	Геодезический метод	0,10
3597	507272,29	1316027,88	Геодезический метод	0,10
3598	507278,71	1316023,22	Геодезический метод	0,10
3599	507333,90	1315983,22	Геодезический метод	0,10
3600	507419,96	1315973,19	Геодезический метод	0,10
3601	507422,39	1315957,75	Геодезический метод	0,10
3602	507437,20	1315944,79	Геодезический метод	0,10
3603	507464,21	1315876,27	Геодезический метод	0,10
3604	507447,97	1315852,83	Геодезический метод	0,10
3605	507518,55	1315790,77	Геодезический метод	0,10
3606	507578,10	1315726,04	Геодезический метод	0,10
3607	507619,93	1315722,70	Геодезический метод	0,10
3608	507688,49	1315718,17	Геодезический метод	0,10
3609	507702,47	1315701,77	Геодезический метод	0,10
3610	507713,28	1315604,00	Геодезический метод	0,10
3611	507715,93	1315583,05	Геодезический метод	0,10
3612	507714,61	1315568,05	Геодезический метод	0,10
3613	507718,36	1315530,11	Геодезический метод	0,10
3614	507720,58	1315490,21	Геодезический метод	0,10
3615	507723,04	1315441,24	Геодезический метод	0,10
3616	507723,97	1315419,91	Геодезический метод	0,10
3617	507725,12	1315396,85	Геодезический метод	0,10
3618	507664,30	1315394,47	Геодезический метод	0,10
3619	507608,36	1315392,30	Геодезический метод	0,10

3620	507571,93	1315390,87	Геодезический метод	0,10
3621	507497,59	1315423,75	Геодезический метод	0,10
3622	507483,88	1315411,13	Геодезический метод	0,10
3623	507473,46	1315393,55	Геодезический метод	0,10
3624	507468,72	1315380,51	Геодезический метод	0,10
3625	507471,68	1315373,70	Геодезический метод	0,10
3626	507473,46	1315350,13	Геодезический метод	0,10
3627	507474,34	1315339,16	Геодезический метод	0,10
3628	507474,53	1315323,01	Геодезический метод	0,10
3629	507472,00	1315315,14	Геодезический метод	0,10
3630	507465,93	1315304,62	Геодезический метод	0,10
1126	507455,01	1315292,82	Геодезический метод	0,10
2026	507479,02	1315294,42	Геодезический метод	0,10
2025	507596,42	1315288,04	Геодезический метод	0,10
2024	507705,41	1315310,05	Геодезический метод	0,10
1349	507790,29	1315331,36	Геодезический метод	0,10
1348	507973,36	1315377,35	Геодезический метод	0,10
1347	507982,13	1315363,89	Геодезический метод	0,10
1346	508018,97	1315374,40	Геодезический метод	0,10
1345	508022,31	1315360,82	Геодезический метод	0,10
1344	508024,90	1315350,29	Геодезический метод	0,10
1343	508026,41	1315344,14	Геодезический метод	0,10
1342	508028,40	1315336,26	Геодезический метод	0,10
1143	508029,84	1315330,54	Геодезический метод	0,10
1142	508031,32	1315324,68	Геодезический метод	0,10
1141	508045,60	1315268,02	Геодезический метод	0,10
1140	508054,40	1315244,93	Геодезический метод	0,10
1139	508056,48	1315239,45	Геодезический метод	0,10
1138	508077,22	1315204,68	Геодезический метод	0,10
3631	508126,03	1315234,94	Геодезический метод	0,10
3632	508133,84	1315236,96	Геодезический метод	0,10
3633	508143,17	1315236,20	Геодезический метод	0,10
3634	508150,48	1315231,66	Геодезический метод	0,10
3635	508160,05	1315220,82	Геодезический метод	0,10
3636	508162,33	1315212,25	Геодезический метод	0,10
3637	508162,13	1315209,58	Геодезический метод	0,10
3638	508092,75	1315180,67	Геодезический метод	0,10
3639	508048,00	1315154,81	Геодезический метод	0,10
3640	508038,13	1315172,01	Геодезический метод	0,10
1169	508072,06	1315191,55	Геодезический метод	0,10
3641	508054,61	1315189,08	Геодезический метод	0,10
3642	508049,67	1315190,64	Геодезический метод	0,10
3643	508017,61	1315182,79	Геодезический метод	0,10
3644	508005,63	1315179,22	Геодезический метод	0,10

3645	507999,12	1315173,19	Геодезический метод	0,10
3646	507985,30	1315161,91	Геодезический метод	0,10
3647	507945,82	1315144,40	Геодезический метод	0,10
3648	507932,87	1315140,32	Геодезический метод	0,10
3649	507925,97	1315136,71	Геодезический метод	0,10
3650	507919,40	1315132,00	Геодезический метод	0,10
3651	507916,44	1315129,33	Геодезический метод	0,10
1400	507892,83	1315113,64	Геодезический метод	0,10
1399	507877,12	1315100,77	Геодезический метод	0,10
1398	507793,99	1315032,74	Геодезический метод	0,10
1397	507787,33	1315026,32	Геодезический метод	0,10
1396	507779,41	1315020,63	Геодезический метод	0,10
1395	507763,23	1315011,20	Геодезический метод	0,10
1394	507752,60	1315003,72	Геодезический метод	0,10
1393	507742,58	1314997,72	Геодезический метод	0,10
1392	507734,91	1315006,30	Геодезический метод	0,10
1391	507709,15	1314979,46	Геодезический метод	0,10
1979	507631,21	1314888,95	Геодезический метод	0,10
1978	507609,71	1314864,98	Геодезический метод	0,10
1977	507583,86	1314836,95	Геодезический метод	0,10
1976	507571,59	1314810,19	Геодезический метод	0,10
1975	507560,15	1314799,15	Геодезический метод	0,10
1974	507555,74	1314803,03	Геодезический метод	0,10
1973	507549,88	1314806,02	Геодезический метод	0,10
1972	507532,99	1314812,64	Геодезический метод	0,10
1971	507527,78	1314814,70	Геодезический метод	0,10
1970	507521,87	1314818,46	Геодезический метод	0,10
3018	507520,40	1314754,87	Геодезический метод	0,10
1946	507498,29	1314645,76	Геодезический метод	0,10
1945	507495,58	1314627,85	Геодезический метод	0,10
1944	507474,42	1314602,09	Геодезический метод	0,10
1943	507473,24	1314596,49	Геодезический метод	0,10
1942	507471,20	1314594,32	Геодезический метод	0,10
1941	507455,01	1314583,73	Геодезический метод	0,10
1940	507421,00	1314571,07	Геодезический метод	0,10
1939	507425,81	1314545,70	Геодезический метод	0,10
1938	507452,17	1314524,42	Геодезический метод	0,10
1937	507476,80	1314503,52	Геодезический метод	0,10
1936	507507,23	1314500,16	Геодезический метод	0,10
1935	507530,98	1314443,87	Геодезический метод	0,10
1934	507555,25	1314344,15	Геодезический метод	0,10
1933	507575,41	1314197,06	Геодезический метод	0,10
1932	507572,79	1314169,96	Геодезический метод	0,10
1931	507568,21	1314161,86	Геодезический метод	0,10

1930	507563,04	1314157,02	Геодезический метод	0,10
1929	507558,48	1314155,23	Геодезический метод	0,10
1928	507548,07	1314152,64	Геодезический метод	0,10
1927	507480,64	1314130,54	Геодезический метод	0,10
1926	507461,32	1314128,50	Геодезический метод	0,10
1925	507461,46	1314125,46	Геодезический метод	0,10
1060	507480,78	1314116,76	Геодезический метод	0,10
1059	507535,48	1314120,95	Геодезический метод	0,10
1058	507661,93	1314125,89	Геодезический метод	0,10
1081	507661,39	1314108,45	Геодезический метод	0,10
3131	507695,76	1314099,38	Геодезический метод	0,10
3130	507691,56	1314086,53	Геодезический метод	0,10
3129	507709,86	1314081,38	Геодезический метод	0,10
3132	507734,06	1314074,02	Геодезический метод	0,10
939	507730,79	1314062,44	Геодезический метод	0,10
938	507759,29	1314063,20	Геодезический метод	0,10
937	507789,15	1314082,09	Геодезический метод	0,10
936	507792,55	1314082,44	Геодезический метод	0,10
935	507799,74	1314080,75	Геодезический метод	0,10
934	507806,56	1314077,47	Геодезический метод	0,10
933	507837,11	1314029,72	Геодезический метод	0,10
932	507839,64	1314026,95	Геодезический метод	0,10
931	507842,40	1314023,93	Геодезический метод	0,10
930	507844,30	1314021,86	Геодезический метод	0,10
929	507885,06	1314015,83	Геодезический метод	0,10
928	507883,60	1314012,75	Геодезический метод	0,10
927	507883,55	1314011,86	Геодезический метод	0,10
926	507895,29	1314006,90	Геодезический метод	0,10
925	507896,48	1314010,44	Геодезический метод	0,10
924	507897,64	1314013,88	Геодезический метод	0,10
923	507926,91	1314009,50	Геодезический метод	0,10
922	507927,02	1314008,66	Геодезический метод	0,10
921	507943,73	1314004,43	Геодезический метод	0,10
920	507943,59	1314000,96	Геодезический метод	0,10
919	507949,31	1313999,86	Геодезический метод	0,10
918	507962,62	1313997,36	Геодезический метод	0,10
3652	507964,51	1314006,02	Геодезический метод	0,10
3653	507989,04	1314008,93	Геодезический метод	0,10
3654	508009,30	1314009,60	Геодезический метод	0,10
754	508087,94	1313999,56	Геодезический метод	0,10
753	508094,66	1314002,37	Геодезический метод	0,10
752	508095,14	1314017,08	Геодезический метод	0,10
2076	508070,42	1314018,31	Геодезический метод	0,10
2075	508005,42	1314030,23	Геодезический метод	0,10

2074	508005,41	1314028,86	Геодезический метод	0,10
2073	507992,27	1314028,86	Геодезический метод	0,10
2072	507991,60	1314024,18	Геодезический метод	0,10
2071	507978,59	1314025,23	Геодезический метод	0,10
2070	507948,32	1314032,19	Геодезический метод	0,10
2069	507933,35	1314034,93	Геодезический метод	0,10
2068	507923,44	1314037,44	Геодезический метод	0,10
2067	507906,46	1314042,76	Геодезический метод	0,10
2066	507899,46	1314045,40	Геодезический метод	0,10
2065	507893,78	1314046,87	Геодезический метод	0,10
2064	507890,59	1314046,47	Геодезический метод	0,10
2063	507880,48	1314032,67	Геодезический метод	0,10
2062	507868,08	1314038,60	Геодезический метод	0,10
2061	507878,76	1314061,28	Геодезический метод	0,10
2060	507847,03	1314072,24	Геодезический метод	0,10
2059	507845,20	1314065,44	Геодезический метод	0,10
2058	507825,80	1314066,60	Геодезический метод	0,10
2057	507826,25	1314079,99	Геодезический метод	0,10
2056	507822,12	1314087,59	Геодезический метод	0,10
2055	507829,51	1314103,86	Геодезический метод	0,10
2054	507843,76	1314096,58	Геодезический метод	0,10
2053	507846,49	1314104,50	Геодезический метод	0,10
2052	507850,26	1314111,48	Геодезический метод	0,10
2051	507876,39	1314100,22	Геодезический метод	0,10
2050	507879,92	1314098,70	Геодезический метод	0,10
2049	507890,85	1314092,53	Геодезический метод	0,10
2048	507916,27	1314091,48	Геодезический метод	0,10
2047	507927,70	1314090,06	Геодезический метод	0,10
2046	507927,43	1314088,13	Геодезический метод	0,10
2045	507924,80	1314070,23	Геодезический метод	0,10
2044	507949,36	1314060,43	Геодезический метод	0,10
2043	507952,11	1314069,68	Геодезический метод	0,10
2042	507975,55	1314063,34	Геодезический метод	0,10
2041	507976,08	1314071,73	Геодезический метод	0,10
2040	507985,79	1314070,83	Геодезический метод	0,10
2039	507987,76	1314101,31	Геодезический метод	0,10
2038	507994,13	1314101,45	Геодезический метод	0,10
2037	507994,22	1314091,20	Геодезический метод	0,10
2036	508011,04	1314092,65	Геодезический метод	0,10
2035	508015,74	1314047,73	Геодезический метод	0,10
2034	508030,01	1314046,80	Геодезический метод	0,10
2033	508027,50	1314059,07	Геодезический метод	0,10
2032	508026,16	1314070,72	Геодезический метод	0,10
2031	508024,14	1314097,95	Геодезический метод	0,10

2030	508020,25	1314115,47	Геодезический метод	0,10
2029	508038,92	1314128,25	Геодезический метод	0,10
2028	508068,21	1314152,38	Геодезический метод	0,10
2027	508081,51	1314167,11	Геодезический метод	0,10
743	508087,30	1314161,77	Геодезический метод	0,10
742	508095,36	1314171,98	Геодезический метод	0,10
741	508105,60	1314189,85	Геодезический метод	0,10
740	508108,25	1314193,96	Геодезический метод	0,10
739	508117,73	1314210,47	Геодезический метод	0,10
738	508121,43	1314216,35	Геодезический метод	0,10
737	508146,98	1314249,47	Геодезический метод	0,10
736	508157,71	1314262,80	Геодезический метод	0,10
735	508194,07	1314292,73	Геодезический метод	0,10
734	508224,13	1314301,65	Геодезический метод	0,10
733	508269,92	1314315,21	Геодезический метод	0,10
732	508283,39	1314332,56	Геодезический метод	0,10
731	508300,47	1314327,99	Геодезический метод	0,10
730	508297,68	1314317,31	Геодезический метод	0,10
2086	508307,92	1314316,00	Геодезический метод	0,10
2085	508348,81	1314302,85	Геодезический метод	0,10
2084	508381,42	1314270,09	Геодезический метод	0,10
2083	508388,90	1314260,51	Геодезический метод	0,10
2082	508404,93	1314209,87	Геодезический метод	0,10
2081	508406,14	1314198,93	Геодезический метод	0,10
2080	508401,61	1314152,14	Геодезический метод	0,10
2079	508399,21	1314136,09	Геодезический метод	0,10
2078	508394,24	1314111,70	Геодезический метод	0,10
2077	508393,91	1314063,63	Геодезический метод	0,10
2088	508385,86	1314063,70	Геодезический метод	0,10
702	508383,09	1314053,12	Геодезический метод	0,10
780	508369,57	1314014,25	Геодезический метод	0,10
779	508315,81	1313918,03	Геодезический метод	0,10
778	508303,46	1313890,25	Геодезический метод	0,10
1214	508310,44	1313886,02	Геодезический метод	0,10
1213	508287,17	1313842,72	Геодезический метод	0,10
1212	508284,23	1313837,21	Геодезический метод	0,10
1211	508317,60	1313842,73	Геодезический метод	0,10
1210	508320,17	1313812,85	Геодезический метод	0,10
1209	508318,69	1313789,06	Геодезический метод	0,10
1208	508298,50	1313739,67	Геодезический метод	0,10
1207	508289,76	1313704,84	Геодезический метод	0,10
1206	508277,06	1313707,52	Геодезический метод	0,10
1205	508276,87	1313707,59	Геодезический метод	0,10
1204	508259,89	1313711,11	Геодезический метод	0,10

1203	508244,50	1313607,45	Геодезический метод	0,10
1202	508239,86	1313588,64	Геодезический метод	0,10
1201	508236,48	1313579,64	Геодезический метод	0,10
1200	508229,08	1313538,97	Геодезический метод	0,10
1199	508223,53	1313525,80	Геодезический метод	0,10
1198	508231,18	1313522,83	Геодезический метод	0,10
1197	508226,04	1313509,44	Геодезический метод	0,10
1196	508221,09	1313494,62	Геодезический метод	0,10
1195	508209,31	1313458,41	Геодезический метод	0,10
1194	508246,80	1313447,43	Геодезический метод	0,10
1193	508243,34	1313436,22	Геодезический метод	0,10
1192	508239,50	1313422,56	Геодезический метод	0,10
1191	508216,65	1313429,88	Геодезический метод	0,10
1190	508214,38	1313422,60	Геодезический метод	0,10
1189	508210,55	1313410,28	Геодезический метод	0,10
1188	508224,28	1313405,35	Геодезический метод	0,10
1187	508212,14	1313387,47	Геодезический метод	0,10
1186	508197,81	1313385,18	Геодезический метод	0,10
1185	508192,20	1313379,88	Геодезический метод	0,10
2976	508132,48	1313322,28	Геодезический метод	0,10
2975	508118,88	1313313,11	Геодезический метод	0,10
2974	508105,05	1313304,37	Геодезический метод	0,10
2973	508060,08	1313336,99	Геодезический метод	0,10
2614	508023,82	1313368,04	Геодезический метод	0,10
2613	507995,84	1313339,10	Геодезический метод	0,10
2612	508002,29	1313332,73	Геодезический метод	0,10
2611	507999,91	1313330,50	Геодезический метод	0,10
2610	508008,89	1313319,81	Геодезический метод	0,10
2609	507998,65	1313310,41	Геодезический метод	0,10
2608	508007,46	1313299,70	Геодезический метод	0,10
2607	507996,08	1313287,01	Геодезический метод	0,10
2606	507994,40	1313285,13	Геодезический метод	0,10
2605	508000,88	1313276,66	Геодезический метод	0,10
2604	507991,58	1313264,80	Геодезический метод	0,10
2603	507993,22	1313263,75	Геодезический метод	0,10
2602	507984,92	1313255,17	Геодезический метод	0,10
2601	507983,18	1313251,68	Геодезический метод	0,10
2600	507980,20	1313246,96	Геодезический метод	0,10
2599	507964,08	1313239,56	Геодезический метод	0,10
2598	507951,22	1313226,88	Геодезический метод	0,10
2597	507946,54	1313231,81	Геодезический метод	0,10
2596	507933,09	1313248,59	Геодезический метод	0,10
2595	507928,35	1313254,45	Геодезический метод	0,10
2594	507918,51	1313265,15	Геодезический метод	0,10

2593	507899,06	1313218,93	Геодезический метод	0,10
2592	507872,01	1313265,64	Геодезический метод	0,10
2591	507866,21	1313259,09	Геодезический метод	0,10
2590	507816,31	1313218,89	Геодезический метод	0,10
2589	507848,74	1313196,07	Геодезический метод	0,10
2588	507861,45	1313193,01	Геодезический метод	0,10
2587	507869,77	1313190,50	Геодезический метод	0,10
2586	507884,71	1313184,82	Геодезический метод	0,10
2585	507875,88	1313164,74	Геодезический метод	0,10
2584	507875,59	1313164,86	Геодезический метод	0,10
2583	507863,59	1313142,44	Геодезический метод	0,10
2582	507831,60	1313163,98	Геодезический метод	0,10
2581	507801,78	1313112,07	Геодезический метод	0,10
2580	507786,05	1313092,35	Геодезический метод	0,10
2579	507788,95	1313089,27	Геодезический метод	0,10
2578	507824,78	1313058,62	Геодезический метод	0,10
2577	507845,55	1313040,73	Геодезический метод	0,10
2576	507833,65	1313028,02	Геодезический метод	0,10
2575	507852,44	1313011,83	Геодезический метод	0,10
2574	507847,37	1313004,98	Геодезический метод	0,10
2573	507839,89	1313006,97	Геодезический метод	0,10
2572	507837,99	1313007,48	Геодезический метод	0,10
2571	507811,26	1313029,19	Геодезический метод	0,10
2570	507803,71	1313020,59	Геодезический метод	0,10
2569	507788,05	1313010,73	Геодезический метод	0,10
2568	507770,66	1313011,20	Геодезический метод	0,10
2567	507764,05	1313018,30	Геодезический метод	0,10
2566	507756,95	1313025,93	Геодезический метод	0,10
2565	507748,56	1313017,64	Геодезический метод	0,10
2564	507722,02	1313009,06	Геодезический метод	0,10
2563	507701,73	1312992,91	Геодезический метод	0,10
2562	507680,78	1312976,62	Геодезический метод	0,10
2561	507680,70	1312976,55	Геодезический метод	0,10
2560	507693,38	1312966,77	Геодезический метод	0,10
2559	507678,91	1312944,08	Геодезический метод	0,10
2558	507661,98	1312929,89	Геодезический метод	0,10
2557	507614,24	1312898,79	Геодезический метод	0,10
2556	507597,65	1312889,86	Геодезический метод	0,10
2555	507596,64	1312880,20	Геодезический метод	0,10
2554	507600,12	1312865,38	Геодезический метод	0,10
2553	507621,19	1312872,94	Геодезический метод	0,10
2552	507629,39	1312878,49	Геодезический метод	0,10
2551	507639,23	1312827,54	Геодезический метод	0,10
2544	507647,22	1312774,86	Геодезический метод	0,10

2543	507652,70	1312738,77	Геодезический метод	0,10
3655	507803,64	1312779,09	Геодезический метод	0,10
3656	507815,48	1312762,62	Геодезический метод	0,10
3657	507848,45	1312716,87	Геодезический метод	0,10
3658	507876,05	1312621,58	Геодезический метод	0,10
3659	507875,40	1312617,08	Геодезический метод	0,10
3660	507880,48	1312584,47	Геодезический метод	0,10
3661	507885,85	1312487,28	Геодезический метод	0,10
3662	507883,05	1312478,46	Геодезический метод	0,10
3663	507879,17	1312461,14	Геодезический метод	0,10
3664	507876,05	1312458,16	Геодезический метод	0,10
3665	507861,01	1312453,95	Геодезический метод	0,10
3666	507852,81	1312448,14	Геодезический метод	0,10
3667	507847,80	1312439,57	Геодезический метод	0,10
3668	507847,14	1312427,00	Геодезический метод	0,10
3669	507850,34	1312415,31	Геодезический метод	0,10
3670	507850,12	1312401,72	Геодезический метод	0,10
3671	507847,58	1312390,18	Геодезический метод	0,10
3672	507843,37	1312381,24	Геодезический метод	0,10
3673	507838,35	1312373,98	Геодезический метод	0,10
3674	507831,74	1312367,08	Геодезический метод	0,10
3675	507813,51	1312366,35	Геодезический метод	0,10
3676	507803,35	1312362,29	Геодезический метод	0,10
3677	507795,14	1312356,98	Геодезический метод	0,10
3678	507789,34	1312351,12	Геодезический метод	0,10
3679	507789,40	1312337,17	Геодезический метод	0,10
3680	507791,87	1312329,30	Геодезический метод	0,10
3681	507796,29	1312322,35	Геодезический метод	0,10
3682	507795,94	1312303,60	Геодезический метод	0,10
3683	507793,69	1312294,38	Геодезический метод	0,10
3684	507786,93	1312286,24	Геодезический метод	0,10
3685	507782,50	1312275,49	Геодезический метод	0,10
3686	507782,65	1312262,56	Геодезический метод	0,10
3687	507784,03	1312258,06	Геодезический метод	0,10
3688	507795,14	1312246,22	Геодезический метод	0,10
3689	507810,83	1312234,24	Геодезический метод	0,10
3690	507821,50	1312228,86	Геодезический метод	0,10
3691	507830,07	1312220,66	Геодезический метод	0,10
3692	507837,63	1312211,14	Геодезический метод	0,10
3693	507842,42	1312201,55	Геодезический метод	0,10
3694	507847,07	1312186,66	Геодезический метод	0,10
3695	507853,61	1312174,68	Геодезический метод	0,10
3696	507861,23	1312165,16	Геодезический метод	0,10
3697	507869,66	1312157,61	Геодезический метод	0,10

3698	507887,31	1312147,01	Геодезический метод	0,10
3699	507904,30	1312140,83	Геодезический метод	0,10
3700	507917,09	1312137,93	Геодезический метод	0,10
3701	507934,23	1312136,40	Геодезический метод	0,10
3702	507943,60	1312132,99	Геодезический метод	0,10
3703	507953,40	1312125,36	Геодезический метод	0,10
3704	507959,21	1312117,74	Геодезический метод	0,10
3705	507982,74	1312069,22	Геодезический метод	0,10
3706	507990,95	1312063,19	Геодезический метод	0,10
3707	507998,29	1312053,60	Геодезический метод	0,10
3708	508002,57	1312043,80	Геодезический метод	0,10
3709	508004,53	1312030,43	Геодезический метод	0,10
3710	508004,39	1312006,76	Геодезический метод	0,10
3711	508002,14	1311996,15	Геодезический метод	0,10
3712	507997,20	1311979,66	Геодезический метод	0,10
3713	507992,11	1311968,26	Геодезический метод	0,10
3714	507981,95	1311950,18	Геодезический метод	0,10
3715	507973,88	1311928,60	Геодезический метод	0,10
3716	507970,18	1311906,31	Геодезический метод	0,10
3717	507967,93	1311871,73	Геодезический метод	0,10
3718	507966,33	1311860,04	Геодезический метод	0,10
3719	507965,02	1311851,76	Геодезический метод	0,10
3720	507963,06	1311846,10	Геодезический метод	0,10
3721	507959,65	1311841,67	Геодезический метод	0,10
3722	507959,43	1311835,27	Геодезический метод	0,10
3723	507963,06	1311831,42	Геодезический метод	0,10
3724	507967,71	1311830,92	Геодезический метод	0,10
3725	507982,30	1311822,58	Геодезический метод	0,10
3726	507985,90	1311820,71	Геодезический метод	0,10
3727	507996,83	1311836,93	Геодезический метод	0,10
3728	508002,18	1311833,39	Геодезический метод	0,10
3729	508016,49	1311849,75	Геодезический метод	0,10
3730	508024,23	1311863,47	Геодезический метод	0,10
3731	508024,72	1311867,23	Геодезический метод	0,10
3732	508022,94	1311905,09	Геодезический метод	0,10
3733	508026,40	1311915,00	Геодезический метод	0,10
3734	508036,70	1311933,39	Геодезический метод	0,10
3735	508055,81	1311941,22	Геодезический метод	0,10
3736	508068,07	1311917,61	Геодезический метод	0,10
3737	508070,66	1311925,90	Геодезический метод	0,10
3738	508070,60	1311936,27	Геодезический метод	0,10
3739	508077,61	1311950,35	Геодезический метод	0,10
3740	508093,91	1311973,84	Геодезический метод	0,10
3741	508096,65	1311937,63	Геодезический метод	0,10

3742	508099,70	1311924,47	Геодезический метод	0,10
3743	508100,66	1311921,29	Геодезический метод	0,10
3744	508117,09	1311892,22	Геодезический метод	0,10
3745	508117,74	1311891,80	Геодезический метод	0,10
3746	508120,12	1311887,35	Геодезический метод	0,10
3747	508124,21	1311879,34	Геодезический метод	0,10
3748	508124,51	1311873,50	Геодезический метод	0,10
3749	508122,81	1311866,55	Геодезический метод	0,10
3750	508124,77	1311858,38	Геодезический метод	0,10
3751	508121,90	1311855,07	Геодезический метод	0,10
3752	508136,28	1311824,68	Геодезический метод	0,10
3753	508313,95	1311811,05	Геодезический метод	0,10
3754	508345,48	1311804,95	Геодезический метод	0,10
3755	508435,83	1311807,22	Геодезический метод	0,10
3756	508541,60	1311825,16	Геодезический метод	0,10
3757	508639,54	1311839,63	Геодезический метод	0,10
3254	508758,50	1311855,00	Геодезический метод	0,10
ЕЗОЛ-1.5				
2440	507978,01	1313442,89	Геодезический метод	0,10
2439	507982,47	1313458,09	Геодезический метод	0,10
1241	507982,59	1313461,14	Геодезический метод	0,10
1240	507973,18	1313465,11	Геодезический метод	0,10
1239	507965,86	1313468,65	Геодезический метод	0,10
1238	507959,52	1313471,10	Геодезический метод	0,10
1237	507945,22	1313475,13	Геодезический метод	0,10
1236	507951,04	1313488,60	Геодезический метод	0,10
988	507959,52	1313503,71	Геодезический метод	0,10
987	507949,35	1313509,24	Геодезический метод	0,10
986	507934,45	1313520,59	Геодезический метод	0,10
985	507868,83	1313550,89	Геодезический метод	0,10
984	507865,97	1313550,65	Геодезический метод	0,10
983	507842,13	1313548,15	Геодезический метод	0,10
982	507836,29	1313547,30	Геодезический метод	0,10
981	507826,87	1313547,45	Геодезический метод	0,10
980	507806,95	1313553,64	Геодезический метод	0,10
979	507780,42	1313572,48	Геодезический метод	0,10
978	507766,42	1313572,80	Геодезический метод	0,10
977	507709,36	1313582,91	Геодезический метод	0,10
1341	507703,26	1313583,94	Геодезический метод	0,10
1340	507674,43	1313580,37	Геодезический метод	0,10
1339	507670,29	1313580,30	Геодезический метод	0,10
1338	507663,83	1313580,22	Геодезический метод	0,10
1337	507659,83	1313580,14	Геодезический метод	0,10
1336	507642,83	1313579,28	Геодезический метод	0,10

1335	507585,06	1313589,84	Геодезический метод	0,10
1334	507577,07	1313589,40	Геодезический метод	0,10
1333	507567,39	1313589,00	Геодезический метод	0,10
1332	507562,80	1313588,93	Геодезический метод	0,10
1331	507552,47	1313588,59	Геодезический метод	0,10
1330	507539,59	1313588,86	Геодезический метод	0,10
1329	507514,11	1313586,59	Геодезический метод	0,10
1328	507405,96	1313540,70	Геодезический метод	0,10
1327	507399,64	1313540,38	Геодезический метод	0,10
1326	507395,40	1313540,16	Геодезический метод	0,10
1325	507394,66	1313540,14	Геодезический метод	0,10
1324	507386,62	1313539,83	Геодезический метод	0,10
1323	507385,70	1313543,84	Геодезический метод	0,10
1322	507347,93	1313549,65	Геодезический метод	0,10
1762	507305,76	1313557,38	Геодезический метод	0,10
1761	507305,33	1313563,26	Геодезический метод	0,10
1760	507300,53	1313562,98	Геодезический метод	0,10
1759	507293,12	1313558,85	Геодезический метод	0,10
1758	507281,36	1313558,56	Геодезический метод	0,10
1757	507279,70	1313555,22	Геодезический метод	0,10
1756	507279,76	1313548,51	Геодезический метод	0,10
1755	507270,51	1313547,43	Геодезический метод	0,10
1754	507275,19	1313520,19	Геодезический метод	0,10
1753	507265,03	1313520,45	Геодезический метод	0,10
1752	507224,99	1313568,04	Геодезический метод	0,10
1751	507205,75	1313567,75	Геодезический метод	0,10
1750	507149,48	1313582,69	Геодезический метод	0,10
1749	507130,28	1313582,56	Геодезический метод	0,10
1748	507118,45	1313582,96	Геодезический метод	0,10
1747	507118,78	1313577,96	Геодезический метод	0,10
1746	507098,54	1313575,90	Геодезический метод	0,10
1745	507098,00	1313579,00	Геодезический метод	0,10
1744	507075,00	1313574,84	Геодезический метод	0,10
1743	507054,87	1313551,06	Геодезический метод	0,10
1742	507044,29	1313550,53	Геодезический метод	0,10
1741	507026,97	1313552,38	Геодезический метод	0,10
1740	507014,94	1313555,53	Геодезический метод	0,10
1739	507001,67	1313575,19	Геодезический метод	0,10
1738	506999,30	1313617,31	Геодезический метод	0,10
1737	506972,57	1313617,33	Геодезический метод	0,10
1736	506966,33	1313616,82	Геодезический метод	0,10
1735	506938,06	1313617,70	Геодезический метод	0,10
1734	506909,51	1313630,50	Геодезический метод	0,10
1733	506874,25	1313654,68	Геодезический метод	0,10

1732	506863,24	1313655,23	Геодезический метод	0,10
1731	506856,59	1313651,98	Геодезический метод	0,10
1730	506854,55	1313655,06	Геодезический метод	0,10
1729	506845,42	1313648,71	Геодезический метод	0,10
1728	506839,13	1313657,93	Геодезический метод	0,10
3758	506816,69	1313642,44	Геодезический метод	0,10
3759	506826,78	1313620,42	Геодезический метод	0,10
3760	506865,16	1313632,19	Геодезический метод	0,10
3761	506869,28	1313617,58	Геодезический метод	0,10
3762	506903,81	1313606,95	Геодезический метод	0,10
3763	506924,57	1313597,52	Геодезический метод	0,10
3764	506946,48	1313581,67	Геодезический метод	0,10
3765	506946,58	1313574,14	Геодезический метод	0,10
3766	506943,75	1313566,94	Геодезический метод	0,10
3767	506956,68	1313538,84	Геодезический метод	0,10
3768	506974,50	1313525,22	Геодезический метод	0,10
3769	507007,86	1313517,68	Геодезический метод	0,10
3770	507014,28	1313518,25	Геодезический метод	0,10
3771	507059,49	1313514,17	Геодезический метод	0,10
3772	507062,97	1313497,79	Геодезический метод	0,10
3773	507066,18	1313482,68	Геодезический метод	0,10
3774	507087,64	1313490,39	Геодезический метод	0,10
3775	507111,04	1313454,34	Геодезический метод	0,10
3776	507081,94	1313437,84	Геодезический метод	0,10
3777	507080,01	1313435,37	Геодезический метод	0,10
3778	507052,09	1313393,67	Геодезический метод	0,10
3779	507047,78	1313385,78	Геодезический метод	0,10
3780	507022,85	1313366,91	Геодезический метод	0,10
3781	507035,40	1313347,79	Геодезический метод	0,10
3782	507028,54	1313343,23	Геодезический метод	0,10
3783	507025,45	1313347,78	Геодезический метод	0,10
3784	507017,54	1313342,27	Геодезический метод	0,10
3785	507009,13	1313337,72	Геодезический метод	0,10
3786	506993,58	1313336,27	Геодезический метод	0,10
3787	506992,32	1313339,67	Геодезический метод	0,10
3788	506977,05	1313330,39	Геодезический метод	0,10
3789	506960,46	1313326,95	Геодезический метод	0,10
3790	506942,45	1313321,63	Геодезический метод	0,10
3791	506932,20	1313315,07	Геодезический метод	0,10
3792	506926,09	1313313,37	Геодезический метод	0,10
3793	506925,90	1313323,36	Геодезический метод	0,10
3794	506926,07	1313326,39	Геодезический метод	0,10
3795	506912,25	1313319,30	Геодезический метод	0,10
3796	506904,14	1313312,70	Геодезический метод	0,10

3797	506891,87	1313301,47	Геодезический метод	0,10
3798	506864,65	1313302,72	Геодезический метод	0,10
3799	506858,82	1313315,11	Геодезический метод	0,10
3800	506856,10	1313318,64	Геодезический метод	0,10
3801	506808,26	1313313,04	Геодезический метод	0,10
3802	506806,03	1313311,97	Геодезический метод	0,10
3803	506801,55	1313296,73	Геодезический метод	0,10
3804	506796,29	1313289,30	Геодезический метод	0,10
3805	506796,11	1313280,92	Геодезический метод	0,10
3806	506826,50	1313279,06	Геодезический метод	0,10
3807	506861,57	1313269,56	Геодезический метод	0,10
3808	506894,94	1313257,02	Геодезический метод	0,10
3809	506890,69	1313232,09	Геодезический метод	0,10
3810	506870,94	1313168,81	Геодезический метод	0,10
3811	506846,94	1313140,24	Геодезический метод	0,10
3812	506873,08	1313108,28	Геодезический метод	0,10
3813	506885,65	1313057,80	Геодезический метод	0,10
3814	506891,10	1313006,31	Геодезический метод	0,10
3815	506898,94	1313000,35	Геодезический метод	0,10
3816	506904,68	1313001,15	Геодезический метод	0,10
3817	506909,98	1313011,83	Геодезический метод	0,10
3818	506914,92	1313049,45	Геодезический метод	0,10
3819	506916,08	1313081,84	Геодезический метод	0,10
3820	506895,33	1313143,48	Геодезический метод	0,10
3821	506918,68	1313193,36	Геодезический метод	0,10
3822	506923,63	1313222,98	Геодезический метод	0,10
3823	506952,83	1313262,92	Геодезический метод	0,10
3824	506963,92	1313277,61	Геодезический метод	0,10
3825	507014,27	1313300,79	Геодезический метод	0,10
2506	507030,83	1313323,00	Геодезический метод	0,10
2505	507053,71	1313335,04	Геодезический метод	0,10
2504	507065,17	1313307,96	Геодезический метод	0,10
2503	507074,72	1313309,81	Геодезический метод	0,10
2502	507097,29	1313310,47	Геодезический метод	0,10
2501	507112,04	1313303,93	Геодезический метод	0,10
2500	507121,97	1313291,90	Геодезический метод	0,10
2499	507125,16	1313291,73	Геодезический метод	0,10
2498	507126,88	1313293,48	Геодезический метод	0,10
2497	507128,49	1313304,33	Геодезический метод	0,10
2496	507137,24	1313326,30	Геодезический метод	0,10
2495	507147,12	1313345,69	Геодезический метод	0,10
2494	507159,69	1313363,78	Геодезический метод	0,10
2493	507182,34	1313385,64	Геодезический метод	0,10
2492	507203,41	1313393,85	Геодезический метод	0,10

2491	507238,33	1313408,17	Геодезический метод	0,10
2490	507252,22	1313410,44	Геодезический метод	0,10
2489	507282,71	1313400,50	Геодезический метод	0,10
2488	507312,94	1313390,65	Геодезический метод	0,10
2487	507340,48	1313401,16	Геодезический метод	0,10
2486	507374,28	1313420,35	Геодезический метод	0,10
2485	507385,56	1313424,96	Геодезический метод	0,10
2484	507396,85	1313428,15	Геодезический метод	0,10
2483	507413,47	1313428,79	Геодезический метод	0,10
2482	507422,80	1313427,65	Геодезический метод	0,10
2481	507427,69	1313427,06	Геодезический метод	0,10
2480	507435,00	1313423,23	Геодезический метод	0,10
2479	507450,80	1313422,44	Геодезический метод	0,10
2478	507456,70	1313424,39	Геодезический метод	0,10
2477	507467,00	1313430,69	Геодезический метод	0,10
2476	507472,48	1313433,07	Геодезический метод	0,10
2475	507475,60	1313434,07	Геодезический метод	0,10
2474	507486,00	1313436,20	Геодезический метод	0,10
2473	507490,90	1313439,08	Геодезический метод	0,10
2472	507497,26	1313446,20	Геодезический метод	0,10
2471	507510,78	1313453,32	Геодезический метод	0,10
2470	507513,96	1313455,62	Геодезический метод	0,10
2469	507516,89	1313458,43	Геодезический метод	0,10
2468	507518,39	1313460,25	Геодезический метод	0,10
2467	507521,87	1313465,99	Геодезический метод	0,10
2466	507534,94	1313473,59	Геодезический метод	0,10
2465	507545,55	1313479,75	Геодезический метод	0,10
2464	507555,38	1313477,24	Геодезический метод	0,10
2463	507565,47	1313474,78	Геодезический метод	0,10
2462	507622,41	1313460,12	Геодезический метод	0,10
2461	507636,77	1313460,55	Геодезический метод	0,10
2460	507650,11	1313459,71	Геодезический метод	0,10
2459	507666,88	1313457,33	Геодезический метод	0,10
2458	507693,15	1313452,96	Геодезический метод	0,10
2457	507708,95	1313443,62	Геодезический метод	0,10
2456	507770,96	1313447,30	Геодезический метод	0,10
2455	507798,08	1313418,01	Геодезический метод	0,10
2454	507808,34	1313424,93	Геодезический метод	0,10
2453	507818,55	1313434,87	Геодезический метод	0,10
2452	507822,89	1313438,99	Геодезический метод	0,10
2451	507833,77	1313449,50	Геодезический метод	0,10
2450	507839,14	1313445,27	Геодезический метод	0,10
2449	507855,46	1313425,52	Геодезический метод	0,10
2448	507858,73	1313421,49	Геодезический метод	0,10

2447	507870,50	1313433,32	Геодезический метод	0,10
2446	507891,80	1313411,81	Геодезический метод	0,10
2445	507905,97	1313426,48	Геодезический метод	0,10
2444	507920,40	1313419,67	Геодезический метод	0,10
2443	507926,05	1313416,40	Геодезический метод	0,10
2442	507935,99	1313418,71	Геодезический метод	0,10
2441	507969,10	1313427,10	Геодезический метод	0,10
2440	507978,01	1313442,89	Геодезический метод	0,10
ЕЗОЛ-1.6				
122	508454,76	1316999,71	Геодезический метод	0,10
121	508529,74	1317045,50	Геодезический метод	0,10
120	508554,80	1317073,16	Геодезический метод	0,10
119	508566,18	1317098,21	Геодезический метод	0,10
118	508603,60	1317120,34	Геодезический метод	0,10
117	508636,14	1317129,45	Геодезический метод	0,10
116	508657,61	1317130,10	Геодезический метод	0,10
115	508660,21	1317138,56	Геодезический метод	0,10
114	508686,24	1317153,85	Геодезический метод	0,10
113	508732,44	1317166,86	Геодезический метод	0,10
112	508765,96	1317181,51	Геодезический метод	0,10
111	508782,87	1317202,33	Геодезический метод	0,10
110	508793,61	1317225,75	Геодезический метод	0,10
109	508792,41	1317259,62	Геодезический метод	0,10
108	508794,30	1317290,76	Геодезический метод	0,10
107	508798,53	1317311,28	Геодезический метод	0,10
106	508805,55	1317326,40	Геодезический метод	0,10
105	508809,96	1317337,83	Геодезический метод	0,10
104	508807,26	1317343,41	Геодезический метод	0,10
103	508814,19	1317366,54	Геодезический метод	0,10
102	508811,76	1317385,17	Геодезический метод	0,10
101	508803,21	1317399,57	Геодезический метод	0,10
100	508800,96	1317416,94	Геодезический метод	0,10
99	508804,83	1317425,40	Геодезический метод	0,10
98	508803,30	1317446,46	Геодезический метод	0,10
97	508792,59	1317477,06	Геодезический метод	0,10
96	508784,94	1317496,86	Геодезический метод	0,10
95	508778,83	1317518,78	Геодезический метод	0,10
3826	508816,07	1317534,39	Геодезический метод	0,10
3827	508800,50	1317578,63	Геодезический метод	0,10
3828	508765,48	1317661,07	Геодезический метод	0,10
3829	508742,56	1317678,97	Геодезический метод	0,10
3830	508706,67	1317683,24	Геодезический метод	0,10
3831	508657,20	1317701,81	Геодезический метод	0,10
3832	508614,50	1317731,41	Геодезический метод	0,10

3833	508598,31	1317755,23	Геодезический метод	0,10
3834	508549,38	1317837,60	Геодезический метод	0,10
3835	508531,23	1317874,98	Геодезический метод	0,10
3836	508380,93	1318014,90	Геодезический метод	0,10
3837	508346,66	1318059,58	Геодезический метод	0,10
3838	508343,53	1318056,72	Геодезический метод	0,10
3839	508286,08	1318103,23	Геодезический метод	0,10
3840	508171,99	1318172,27	Геодезический метод	0,10
3841	508165,17	1318177,29	Геодезический метод	0,10
3842	508070,19	1318139,17	Геодезический метод	0,10
3843	508056,46	1318132,56	Геодезический метод	0,10
3547	508060,73	1318116,64	Геодезический метод	0,10
3546	508242,38	1317988,16	Геодезический метод	0,10
3545	508329,52	1317904,41	Геодезический метод	0,10
3544	508479,59	1317719,38	Геодезический метод	0,10
3543	508482,22	1317719,32	Геодезический метод	0,10
3542	508482,23	1317716,05	Геодезический метод	0,10
3541	508510,84	1317680,91	Геодезический метод	0,10
3540	508582,20	1317619,48	Геодезический метод	0,10
3539	508651,98	1317578,46	Геодезический метод	0,10
3538	508687,12	1317510,10	Геодезический метод	0,10
3537	508727,34	1317401,86	Геодезический метод	0,10
3536	508710,49	1317268,21	Геодезический метод	0,10
3535	508673,10	1317229,29	Геодезический метод	0,10
3534	508644,89	1317225,13	Геодезический метод	0,10
3533	508624,83	1317173,04	Геодезический метод	0,10
3532	508599,83	1317172,53	Геодезический метод	0,10
3531	508574,50	1317159,50	Геодезический метод	0,10
3530	508558,94	1317134,88	Геодезический метод	0,10
3529	508544,27	1317121,09	Геодезический метод	0,10
3528	508532,76	1317118,32	Геодезический метод	0,10
3527	508528,80	1317114,99	Геодезический метод	0,10
3526	508524,54	1317113,89	Геодезический метод	0,10
3525	508513,09	1317115,28	Геодезический метод	0,10
3524	508501,47	1317095,77	Геодезический метод	0,10
3523	508471,80	1317093,10	Геодезический метод	0,10
3522	508439,80	1317099,77	Геодезический метод	0,10
3521	508439,59	1317092,17	Геодезический метод	0,10
3520	508447,17	1317045,94	Геодезический метод	0,10
122	508454,76	1316999,71	Геодезический метод	0,10
ЕЗОЛ-1.7				
2902	509591,55	1318122,65	Геодезический метод	0,10
2901	509500,30	1318138,22	Геодезический метод	0,10
2900	509475,22	1318163,06	Геодезический метод	0,10

2899	509475,92	1318166,95	Геодезический метод	0,10
2898	509484,80	1318217,70	Геодезический метод	0,10
2897	509509,98	1318242,23	Геодезический метод	0,10
2896	509545,46	1318235,89	Геодезический метод	0,10
2895	509551,41	1318271,19	Геодезический метод	0,10
2894	509638,19	1318256,84	Геодезический метод	0,10
3844	509696,95	1318583,48	Геодезический метод	0,10
3845	509650,72	1318592,31	Геодезический метод	0,10
3846	509640,03	1318528,20	Геодезический метод	0,10
3847	509624,77	1318462,57	Геодезический метод	0,10
3848	509574,40	1318401,52	Геодезический метод	0,10
3849	509550,74	1318391,59	Геодезический метод	0,10
3850	509535,54	1318387,85	Геодезический метод	0,10
3851	509522,18	1318366,78	Геодезический метод	0,10
3852	509531,46	1318339,60	Геодезический метод	0,10
2914	509528,73	1318332,29	Геодезический метод	0,10
2922	509507,97	1318276,37	Геодезический метод	0,10
2921	509467,54	1318220,67	Геодезический метод	0,10
2920	509415,62	1318186,35	Геодезический метод	0,10
2919	509374,91	1318123,58	Геодезический метод	0,10
2972	509359,18	1318099,30	Геодезический метод	0,10
2971	509328,49	1318094,86	Геодезический метод	0,10
2970	509313,35	1318077,86	Геодезический метод	0,10
2969	509285,71	1318064,93	Геодезический метод	0,10
2968	509198,23	1318124,47	Геодезический метод	0,10
2967	509142,94	1318076,48	Геодезический метод	0,10
2966	509012,39	1317965,62	Геодезический метод	0,10
2965	508992,79	1317998,03	Геодезический метод	0,10
2964	508933,34	1317964,69	Геодезический метод	0,10
2963	508911,72	1317940,82	Геодезический метод	0,10
2962	508844,19	1317971,98	Геодезический метод	0,10
2934	508842,23	1317974,34	Геодезический метод	0,10
2933	508686,40	1318161,99	Геодезический метод	0,10
3853	508683,35	1318164,03	Геодезический метод	0,10
3854	508660,39	1318107,57	Геодезический метод	0,10
3855	508651,07	1318093,84	Геодезический метод	0,10
3856	508641,79	1318084,21	Геодезический метод	0,10
3857	508632,47	1318077,62	Геодезический метод	0,10
3858	508621,32	1318072,34	Геодезический метод	0,10
3859	508605,34	1318072,34	Геодезический метод	0,10
3860	508579,34	1318086,58	Геодезический метод	0,10
3861	508567,79	1318093,62	Геодезический метод	0,10
3862	508544,77	1318117,66	Геодезический метод	0,10
3863	508537,29	1318125,75	Геодезический метод	0,10

3864	508516,66	1318139,45	Геодезический метод	0,10
3865	508477,22	1318156,88	Геодезический метод	0,10
3866	508438,36	1318172,86	Геодезический метод	0,10
3867	508407,13	1318180,71	Геодезический метод	0,10
3868	508394,06	1318187,61	Геодезический метод	0,10
3869	508262,47	1318196,47	Геодезический метод	0,10
3870	508254,49	1318189,50	Геодезический метод	0,10
3871	508217,98	1318188,13	Геодезический метод	0,10
3872	508195,04	1318185,10	Геодезический метод	0,10
3841	508165,17	1318177,29	Геодезический метод	0,10
3840	508171,99	1318172,27	Геодезический метод	0,10
3839	508286,08	1318103,23	Геодезический метод	0,10
3838	508343,53	1318056,72	Геодезический метод	0,10
3837	508346,66	1318059,58	Геодезический метод	0,10
3836	508380,93	1318014,90	Геодезический метод	0,10
3835	508531,23	1317874,98	Геодезический метод	0,10
3834	508549,38	1317837,60	Геодезический метод	0,10
3833	508598,31	1317755,23	Геодезический метод	0,10
3832	508614,50	1317731,41	Геодезический метод	0,10
3831	508657,20	1317701,81	Геодезический метод	0,10
3830	508706,67	1317683,24	Геодезический метод	0,10
3829	508742,56	1317678,97	Геодезический метод	0,10
3828	508765,48	1317661,07	Геодезический метод	0,10
3827	508800,50	1317578,63	Геодезический метод	0,10
3826	508816,07	1317534,39	Геодезический метод	0,10
94	508888,05	1317564,55	Геодезический метод	0,10
93	508920,78	1317579,56	Геодезический метод	0,10
92	508968,51	1317597,72	Геодезический метод	0,10
91	508966,09	1317603,45	Геодезический метод	0,10
90	508978,43	1317607,22	Геодезический метод	0,10
89	508993,21	1317611,80	Геодезический метод	0,10
1659	508987,17	1317628,24	Геодезический метод	0,10
1658	508932,52	1317614,71	Геодезический метод	0,10
1657	508928,90	1317628,26	Геодезический метод	0,10
1656	508909,28	1317624,26	Геодезический метод	0,10
1655	508890,20	1317622,68	Геодезический метод	0,10
1654	508875,42	1317619,14	Геодезический метод	0,10
1653	508865,45	1317619,59	Геодезический метод	0,10
1652	508841,34	1317652,49	Геодезический метод	0,10
1651	508838,33	1317657,09	Геодезический метод	0,10
1650	508836,43	1317660,74	Геодезический метод	0,10
1649	508834,68	1317664,59	Геодезический метод	0,10
1648	508833,72	1317667,59	Геодезический метод	0,10
1647	508833,02	1317670,51	Геодезический метод	0,10

1646	508832,53	1317673,54	Геодезический метод	0,10
1645	508832,38	1317676,69	Геодезический метод	0,10
1644	508832,38	1317679,84	Геодезический метод	0,10
1643	508832,78	1317682,99	Геодезический метод	0,10
1642	508833,64	1317685,37	Геодезический метод	0,10
1641	508862,55	1317706,83	Геодезический метод	0,10
1640	508856,91	1317727,17	Геодезический метод	0,10
1639	508866,17	1317730,48	Геодезический метод	0,10
1638	508928,00	1317760,75	Геодезический метод	0,10
1637	508941,27	1317765,25	Геодезический метод	0,10
1636	508988,74	1317787,70	Геодезический метод	0,10
1635	509056,98	1317806,24	Геодезический метод	0,10
1634	509062,59	1317811,41	Геодезический метод	0,10
3125	509105,82	1317851,27	Геодезический метод	0,10
3124	509113,16	1317863,21	Геодезический метод	0,10
3123	509150,84	1317865,77	Геодезический метод	0,10
3122	509165,65	1317868,55	Геодезический метод	0,10
3121	509181,80	1317905,71	Геодезический метод	0,10
3120	509208,22	1317946,60	Геодезический метод	0,10
3119	509240,87	1317978,25	Геодезический метод	0,10
3118	509289,55	1318045,34	Геодезический метод	0,10
3117	509301,25	1318061,01	Геодезический метод	0,10
3116	509310,11	1318056,36	Геодезический метод	0,10
3115	509326,83	1318060,91	Геодезический метод	0,10
3114	509351,36	1318079,74	Геодезический метод	0,10
3113	509392,64	1318096,31	Геодезический метод	0,10
3112	509415,96	1318106,59	Геодезический метод	0,10
3111	509445,72	1318121,41	Геодезический метод	0,10
3110	509484,90	1318117,66	Геодезический метод	0,10
3109	509520,95	1318104,21	Геодезический метод	0,10
3108	509532,05	1318093,32	Геодезический метод	0,10
3107	509541,39	1318096,49	Геодезический метод	0,10
3106	509546,34	1318119,48	Геодезический метод	0,10
3105	509589,79	1318112,69	Геодезический метод	0,10
2902	509591,55	1318122,65	Геодезический метод	0,10
ЕЗОЛ-1.8				
2824	509239,33	1315100,55	Геодезический метод	0,10
2823	509239,05	1315106,79	Геодезический метод	0,10
2822	509235,47	1315130,95	Геодезический метод	0,10
2821	509234,46	1315130,82	Геодезический метод	0,10
2820	509232,26	1315147,23	Геодезический метод	0,10
2819	509244,62	1315148,88	Геодезический метод	0,10
2818	509243,68	1315161,56	Геодезический метод	0,10
2817	509241,74	1315188,38	Геодезический метод	0,10

2816	509238,48	1315234,95	Геодезический метод	0,10
2815	509233,66	1315234,61	Геодезический метод	0,10
2681	509199,93	1315214,85	Геодезический метод	0,10
2680	509175,18	1315192,68	Геодезический метод	0,10
2679	509125,01	1315141,37	Геодезический метод	0,10
2678	509124,94	1315133,56	Геодезический метод	0,10
2677	509119,65	1315129,13	Геодезический метод	0,10
2676	509125,44	1315115,22	Геодезический метод	0,10
2675	509148,10	1315089,80	Геодезический метод	0,10
2674	509152,12	1315085,35	Геодезический метод	0,10
2673	509154,50	1315083,75	Геодезический метод	0,10
2672	509157,52	1315082,09	Геодезический метод	0,10
2671	509169,62	1315082,22	Геодезический метод	0,10
2670	509182,05	1315083,35	Геодезический метод	0,10
2669	509188,05	1315084,90	Геодезический метод	0,10
2826	509217,97	1315091,72	Геодезический метод	0,10
2825	509223,96	1315093,31	Геодезический метод	0,10
2824	509239,33	1315100,55	Геодезический метод	0,10
ЕЗОЛ-1.9				
3093	509491,36	1317136,83	Геодезический метод	0,10
3092	509558,08	1317548,67	Геодезический метод	0,10
3091	509602,82	1317567,78	Геодезический метод	0,10
3090	509612,52	1317636,78	Геодезический метод	0,10
3089	509580,67	1317667,65	Геодезический метод	0,10
3088	509599,54	1317769,05	Геодезический метод	0,10
3087	509666,45	1317795,91	Геодезический метод	0,10
3086	509671,46	1317828,31	Геодезический метод	0,10
3085	509611,68	1317855,55	Геодезический метод	0,10
3084	509634,74	1318004,21	Геодезический метод	0,10
2911	509628,84	1318004,19	Геодезический метод	0,10
2910	509626,83	1318004,17	Геодезический метод	0,10
2909	509621,83	1318004,13	Геодезический метод	0,10
2908	509616,33	1318004,05	Геодезический метод	0,10
2907	509590,59	1318003,76	Геодезический метод	0,10
2906	509591,75	1318010,36	Геодезический метод	0,10
2905	509594,03	1318044,91	Геодезический метод	0,10
2904	509599,38	1318055,37	Геодезический метод	0,10
2903	509611,92	1318119,11	Геодезический метод	0,10
2902	509591,55	1318122,65	Геодезический метод	0,10
3105	509589,79	1318112,69	Геодезический метод	0,10
3128	509583,68	1318078,11	Геодезический метод	0,10
3127	509577,64	1317992,72	Геодезический метод	0,10
3126	509500,07	1317883,62	Геодезический метод	0,10
2717	509476,47	1317851,85	Геодезический метод	0,10

2716	509524,94	1317821,47	Геодезический метод	0,10
2765	509506,64	1317775,47	Геодезический метод	0,10
2764	509512,90	1317772,76	Геодезический метод	0,10
2763	509522,57	1317769,06	Геодезический метод	0,10
2762	509508,76	1317737,13	Геодезический метод	0,10
2761	509474,32	1317673,24	Геодезический метод	0,10
2760	509462,54	1317674,74	Геодезический метод	0,10
2759	509452,52	1317602,84	Геодезический метод	0,10
2758	509450,98	1317591,45	Геодезический метод	0,10
2757	509449,46	1317584,30	Геодезический метод	0,10
2756	509440,96	1317525,14	Геодезический метод	0,10
2755	509437,06	1317497,22	Геодезический метод	0,10
2754	509435,01	1317482,05	Геодезический метод	0,10
2753	509434,45	1317480,19	Геодезический метод	0,10
2752	509433,41	1317476,63	Геодезический метод	0,10
2751	509431,41	1317469,09	Геодезический метод	0,10
2750	509426,61	1317453,59	Геодезический метод	0,10
2749	509425,61	1317450,16	Геодезический метод	0,10
2748	509424,29	1317446,31	Геодезический метод	0,10
2747	509412,89	1317407,18	Геодезический метод	0,10
2746	509411,37	1317402,15	Геодезический метод	0,10
2745	509406,61	1317386,17	Геодезический метод	0,10
2744	509400,98	1317366,77	Геодезический метод	0,10
2743	509399,09	1317360,38	Геодезический метод	0,10
2742	509395,66	1317320,10	Геодезический метод	0,10
2741	509382,41	1317313,00	Геодезический метод	0,10
2740	509374,24	1317311,71	Геодезический метод	0,10
2739	509365,31	1317309,03	Геодезический метод	0,10
2738	509369,78	1317288,50	Геодезический метод	0,10
2737	509368,81	1317288,22	Геодезический метод	0,10
2736	509346,00	1317281,84	Геодезический метод	0,10
2735	509350,05	1317265,72	Геодезический метод	0,10
2734	509337,50	1317262,35	Геодезический метод	0,10
2733	509336,77	1317258,33	Геодезический метод	0,10
255	509346,29	1317151,10	Геодезический метод	0,10
254	509388,64	1317122,53	Геодезический метод	0,10
253	509400,44	1317122,59	Геодезический метод	0,10
252	509413,27	1317133,59	Геодезический метод	0,10
251	509424,42	1317134,29	Геодезический метод	0,10
250	509437,72	1317131,98	Геодезический метод	0,10
249	509442,94	1317131,07	Геодезический метод	0,10
3457	509474,39	1317135,37	Геодезический метод	0,10
3456	509486,99	1317136,46	Геодезический метод	0,10
3455	509489,04	1317136,63	Геодезический метод	0,10

3093	509491,36	1317136,83	Геодезический метод	0,10
ЕЗОЛ-2.1				
2358	507981,64	1314696,56	Геодезический метод	0,10
3154	507973,40	1314701,90	Геодезический метод	0,10
3153	507965,47	1314708,16	Геодезический метод	0,10
3152	507958,76	1314712,67	Геодезический метод	0,10
3519	507951,78	1314702,12	Геодезический метод	0,10
3518	507936,07	1314678,36	Геодезический метод	0,10
3517	507926,10	1314686,18	Геодезический метод	0,10
3516	507887,16	1314716,72	Геодезический метод	0,10
3515	507862,56	1314682,30	Геодезический метод	0,10
3514	507837,86	1314647,74	Геодезический метод	0,10
3513	507814,75	1314615,37	Геодезический метод	0,10
3512	507797,13	1314590,74	Геодезический метод	0,10
3511	507779,84	1314566,57	Геодезический метод	0,10
3510	507762,39	1314542,17	Геодезический метод	0,10
3509	507744,94	1314517,77	Геодезический метод	0,10
3508	507736,66	1314506,01	Геодезический метод	0,10
3507	507727,64	1314493,20	Геодезический метод	0,10
3506	507764,80	1314463,61	Геодезический метод	0,10
3505	507761,57	1314459,55	Геодезический метод	0,10
3504	507769,27	1314453,24	Геодезический метод	0,10
3503	507777,04	1314446,86	Геодезический метод	0,10
3502	507782,66	1314442,25	Геодезический метод	0,10
2368	507798,05	1314432,47	Геодезический метод	0,10
2367	507818,96	1314463,66	Геодезический метод	0,10
2366	507859,56	1314521,00	Геодезический метод	0,10
2365	507876,78	1314548,89	Геодезический метод	0,10
2364	507892,17	1314556,25	Геодезический метод	0,10
2363	507898,03	1314566,54	Геодезический метод	0,10
2362	507903,51	1314575,81	Геодезический метод	0,10
2361	507932,58	1314611,42	Геодезический метод	0,10
2360	507938,55	1314619,06	Геодезический метод	0,10
2359	507945,40	1314627,84	Геодезический метод	0,10
2358	507981,64	1314696,56	Геодезический метод	0,10
ЕЗОЛ-2.2				
3479	509113,33	1313910,88	Геодезический метод	0,10
3478	509107,34	1313977,21	Геодезический метод	0,10
2619	509026,86	1313976,62	Геодезический метод	0,10
2618	509027,04	1313953,92	Геодезический метод	0,10
2653	509035,60	1313948,34	Геодезический метод	0,10
2652	509035,35	1313942,39	Геодезический метод	0,10
2651	508953,83	1313941,75	Геодезический метод	0,10
2650	508955,33	1313936,22	Геодезический метод	0,10

2649	508956,36	1313929,33	Геодезический метод	0,10
2648	508956,36	1313919,49	Геодезический метод	0,10
2647	508963,30	1313919,56	Геодезический метод	0,10
2646	508968,89	1313919,92	Геодезический метод	0,10
2645	508969,32	1313897,96	Геодезический метод	0,10
3212	509025,01	1313902,31	Геодезический метод	0,10
3479	509113,33	1313910,88	Геодезический метод	0,10
ЕЗОЛ-2.3				
3637	508162,13	1315209,58	Геодезический метод	0,10
3636	508162,33	1315212,25	Геодезический метод	0,10
3635	508160,05	1315220,82	Геодезический метод	0,10
3634	508150,48	1315231,66	Геодезический метод	0,10
3633	508143,17	1315236,20	Геодезический метод	0,10
3632	508133,84	1315236,96	Геодезический метод	0,10
3631	508126,03	1315234,94	Геодезический метод	0,10
1138	508077,22	1315204,68	Геодезический метод	0,10
1169	508072,06	1315191,55	Геодезический метод	0,10
3640	508038,13	1315172,01	Геодезический метод	0,10
3639	508048,00	1315154,81	Геодезический метод	0,10
3638	508092,75	1315180,67	Геодезический метод	0,10
3637	508162,13	1315209,58	Геодезический метод	0,10
ЕЗОЛ-3.1				
3039	508567,38	1311874,60	Геодезический метод	0,10
3038	508535,13	1311935,94	Геодезический метод	0,10
3037	508448,25	1312102,74	Геодезический метод	0,10
3036	508441,45	1312115,87	Геодезический метод	0,10
3035	508436,98	1312140,11	Геодезический метод	0,10
3034	508420,15	1312173,06	Геодезический метод	0,10
3033	508456,57	1312191,64	Геодезический метод	0,10
3873	508448,89	1312203,89	Геодезический метод	0,10
3874	508410,41	1312182,04	Геодезический метод	0,10
3875	508393,30	1312209,33	Геодезический метод	0,10
3876	508368,38	1312188,84	Геодезический метод	0,10
3877	508357,32	1312183,00	Геодезический метод	0,10
3878	508350,36	1312179,30	Геодезический метод	0,10
3879	508322,76	1312165,70	Геодезический метод	0,10
2979	508318,78	1312163,74	Геодезический метод	0,10
2978	508431,76	1311947,55	Геодезический метод	0,10
2977	508431,28	1311940,22	Геодезический метод	0,10
3004	508397,22	1311923,06	Геодезический метод	0,10
3496	508387,93	1311901,51	Геодезический метод	0,10
3495	508412,23	1311873,56	Геодезический метод	0,10
3494	508429,85	1311843,79	Геодезический метод	0,10
3493	508442,00	1311837,72	Геодезический метод	0,10

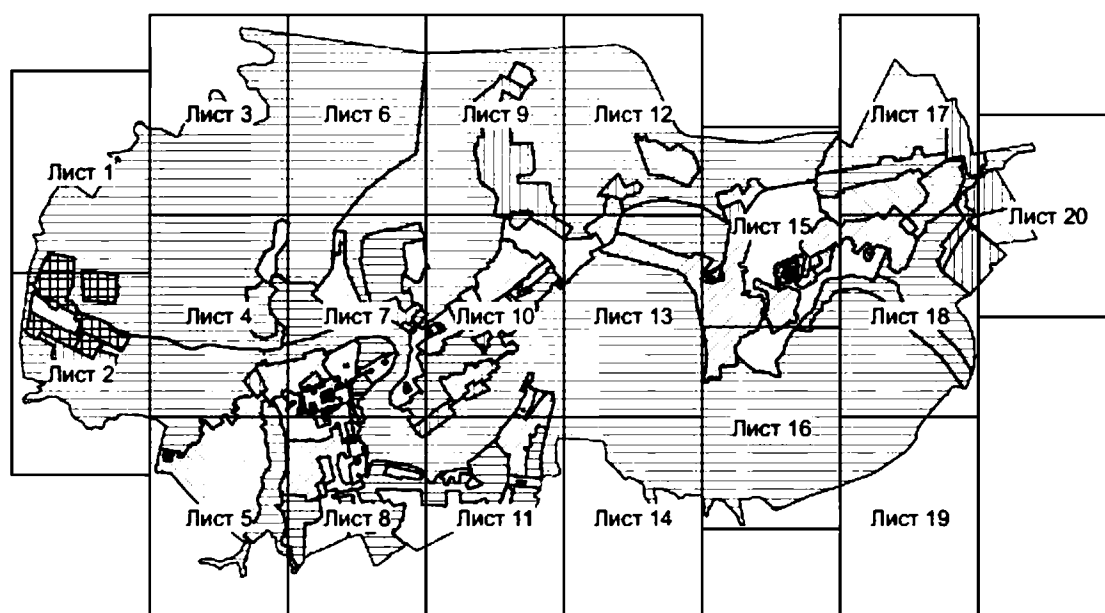
3492	508457,79	1311851,69	Геодезический метод	0,10
3491	508470,55	1311855,34	Геодезический метод	0,10
3490	508491,82	1311850,48	Геодезический метод	0,10
3489	508508,40	1311862,50	Геодезический метод	0,10
3488	508551,88	1311864,80	Геодезический метод	0,10
3039	508567,38	1311874,60	Геодезический метод	0,10
ЕЗОЛ-3.2				
3880	508431,86	1312231,04	Геодезический метод	0,10
3881	508415,52	1312262,36	Геодезический метод	0,10
3882	508402,74	1312300,42	Геодезический метод	0,10
3883	508379,43	1312323,56	Геодезический метод	0,10
2984	508370,57	1312344,73	Геодезический метод	0,10
2983	508333,03	1312329,09	Геодезический метод	0,10
2982	508258,40	1312292,36	Геодезический метод	0,10
2981	508290,78	1312215,95	Геодезический метод	0,10
2980	508316,78	1312167,63	Геодезический метод	0,10
2979	508318,78	1312163,74	Геодезический метод	0,10
3879	508322,76	1312165,70	Геодезический метод	0,10
3878	508350,36	1312179,30	Геодезический метод	0,10
3877	508357,32	1312183,00	Геодезический метод	0,10
3876	508368,38	1312188,84	Геодезический метод	0,10
3875	508393,30	1312209,33	Геодезический метод	0,10
3880	508431,86	1312231,04	Геодезический метод	0,10
ЕЗОЛ-3.3				
3241	508573,24	1312197,06	Геодезический метод	0,10
3240	508555,46	1312209,58	Геодезический метод	0,10
3239	508540,99	1312262,75	Геодезический метод	0,10
3238	508532,44	1312294,16	Геодезический метод	0,10
3237	508530,61	1312299,01	Геодезический метод	0,10
3236	508514,01	1312342,96	Геодезический метод	0,10
3235	508492,69	1312388,11	Геодезический метод	0,10
3234	508472,33	1312414,05	Геодезический метод	0,10
3501	508450,68	1312418,35	Геодезический метод	0,10
3500	508403,93	1312506,92	Геодезический метод	0,10
3499	508391,98	1312531,15	Геодезический метод	0,10
3498	508304,55	1312483,21	Геодезический метод	0,10
3497	508363,44	1312373,79	Геодезический метод	0,10
2985	508368,68	1312364,05	Геодезический метод	0,10
2984	508370,57	1312344,73	Геодезический метод	0,10
3883	508379,43	1312323,56	Геодезический метод	0,10
3882	508402,74	1312300,42	Геодезический метод	0,10
3881	508415,52	1312262,36	Геодезический метод	0,10
3880	508431,86	1312231,04	Геодезический метод	0,10
3873	508448,89	1312203,89	Геодезический метод	0,10

3033	508456,57	1312191,64	Геодезический метод	0,10
3032	508490,23	1312208,80	Геодезический метод	0,10
3031	508496,83	1312212,16	Геодезический метод	0,10
3030	508520,82	1312166,03	Геодезический метод	0,10
3029	508550,33	1312182,08	Геодезический метод	0,10
3884	508554,45	1312184,32	Геодезический метод	0,10
3241	508573,24	1312197,06	Геодезический метод	0,10
ЕЗОЛ-3.4				
3248	508962,28	1311993,78	Геодезический метод	0,10
3247	508932,83	1312166,17	Геодезический метод	0,10
3246	508751,24	1312154,98	Геодезический метод	0,10
3245	508646,25	1312105,12	Геодезический метод	0,10
3244	508644,87	1312133,52	Геодезический метод	0,10
3243	508645,21	1312147,94	Геодезический метод	0,10
3242	508600,92	1312179,18	Геодезический метод	0,10
3241	508573,24	1312197,06	Геодезический метод	0,10
3884	508554,45	1312184,32	Геодезический метод	0,10
3029	508550,33	1312182,08	Геодезический метод	0,10
3028	508557,41	1312166,93	Геодезический метод	0,10
3027	508610,93	1312058,98	Геодезический метод	0,10
3487	508622,02	1312063,81	Геодезический метод	0,10
3486	508623,16	1312059,62	Геодезический метод	0,10
3485	508625,47	1312052,69	Геодезический метод	0,10
3484	508632,22	1312054,93	Геодезический метод	0,10
3483	508638,69	1312056,87	Геодезический метод	0,10
3482	508640,34	1312050,50	Геодезический метод	0,10
3481	508668,40	1311946,23	Геодезический метод	0,10
3480	508677,23	1311936,29	Геодезический метод	0,10
3253	508756,00	1311888,50	Геодезический метод	0,10
3252	508766,50	1311906,40	Геодезический метод	0,10
3251	508875,40	1311949,20	Геодезический метод	0,10
3250	508934,09	1311977,10	Геодезический метод	0,10
3249	508933,00	1311983,00	Геодезический метод	0,10
3248	508962,28	1311993,78	Геодезический метод	0,10
ЕЗОЛ-3.5				
3403	508842,07	1312229,90	Геодезический метод	0,10
3404	508837,50	1312280,00	Геодезический метод	0,10
3405	508832,62	1312329,75	Геодезический метод	0,10
3406	508827,82	1312379,28	Геодезический метод	0,10
3407	508822,95	1312429,38	Геодезический метод	0,10
3408	508820,74	1312452,37	Геодезический метод	0,10
3409	508748,45	1312446,64	Геодезический метод	0,10
3410	508746,66	1312460,59	Геодезический метод	0,10
3411	508670,02	1312454,86	Геодезический метод	0,10

3412	508670,53	1312440,77	Геодезический метод	0,10
3413	508632,61	1312437,91	Геодезический метод	0,10
3414	508642,14	1312276,97	Геодезический метод	0,10
3415	508644,76	1312277,85	Геодезический метод	0,10
3416	508649,74	1312248,15	Геодезический метод	0,10
3417	508643,91	1312247,05	Геодезический метод	0,10
3418	508645,07	1312227,48	Геодезический метод	0,10
3419	508666,61	1312226,39	Геодезический метод	0,10
3420	508716,46	1312226,60	Геодезический метод	0,10
3421	508716,73	1312223,87	Геодезический метод	0,10
3422	508776,96	1312220,85	Геодезический метод	0,10
3423	508837,77	1312217,81	Геодезический метод	0,10
3403	508842,07	1312229,90	Геодезический метод	0,10

»

Карта (схема) границ объединённой зоны охраны Объектов культурного наследия

**УСЛОВНЫЕ ОБОЗНАЧЕНИЯ**

- 4 Характерные точки границ регламентных участков
- Объекты культурного наследия**
 - Объекты культурного наследия федерального значения
 - Объекты культурного наследия регионального значения
 - Выявленные объекты культурного наследия
 - Территории объектов культурного наследия

ЗОНЫ ОХРАНЫ

Единая охрannая зона

- ЕОЗ-1
- ЕОЗ-2

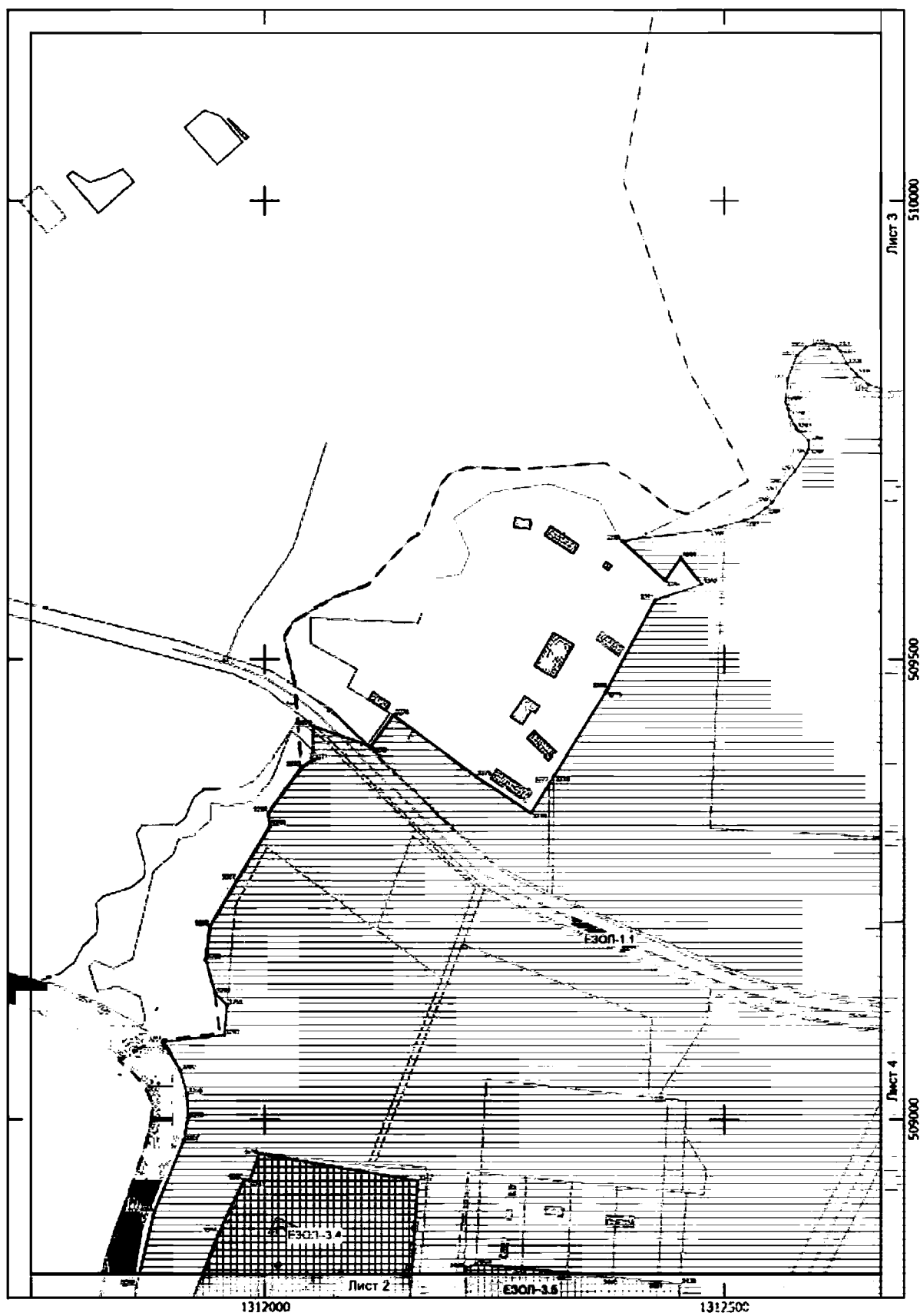
Единая зона регулирования застройки и хозяйственной деятельности

- ЕЗРЗ-1
- ЕЗРЗ-2
- ЕЗРЗ-3
- ЕЗРЗ-4
- ЕЗРЗ-5
- ЕЗРЗ-6
- ЕЗРЗ-7
- ЕЗРЗ-8
- ЕЗРЗ-9
- ЕЗРЗ-10
- ЕЗРЗ-11
- ЕЗРЗ-12

Единая зона охраняемого природного ландшафта

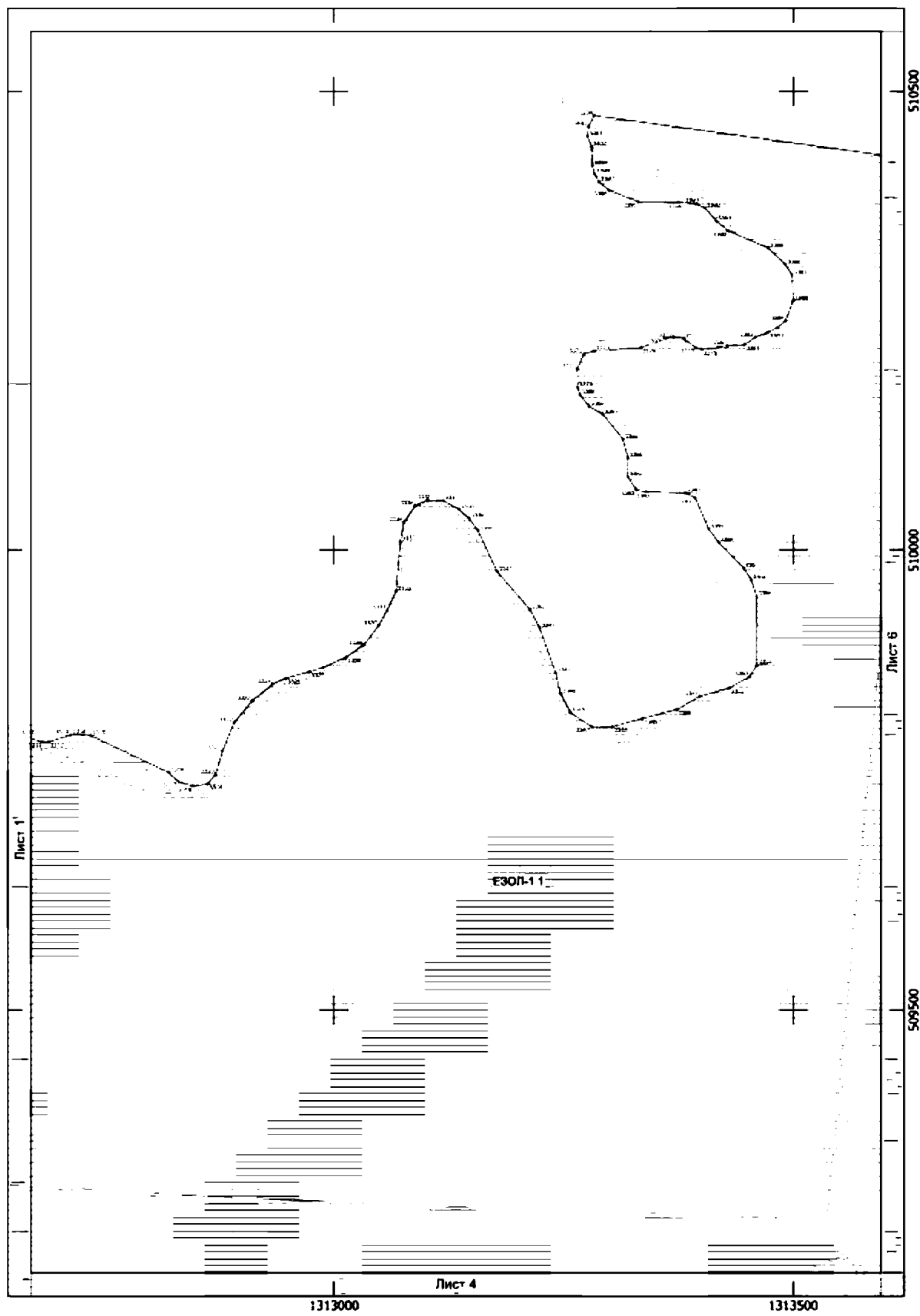
- ЕЗОЛ-1
- ЕЗОЛ-2
- ЕЗОЛ-3

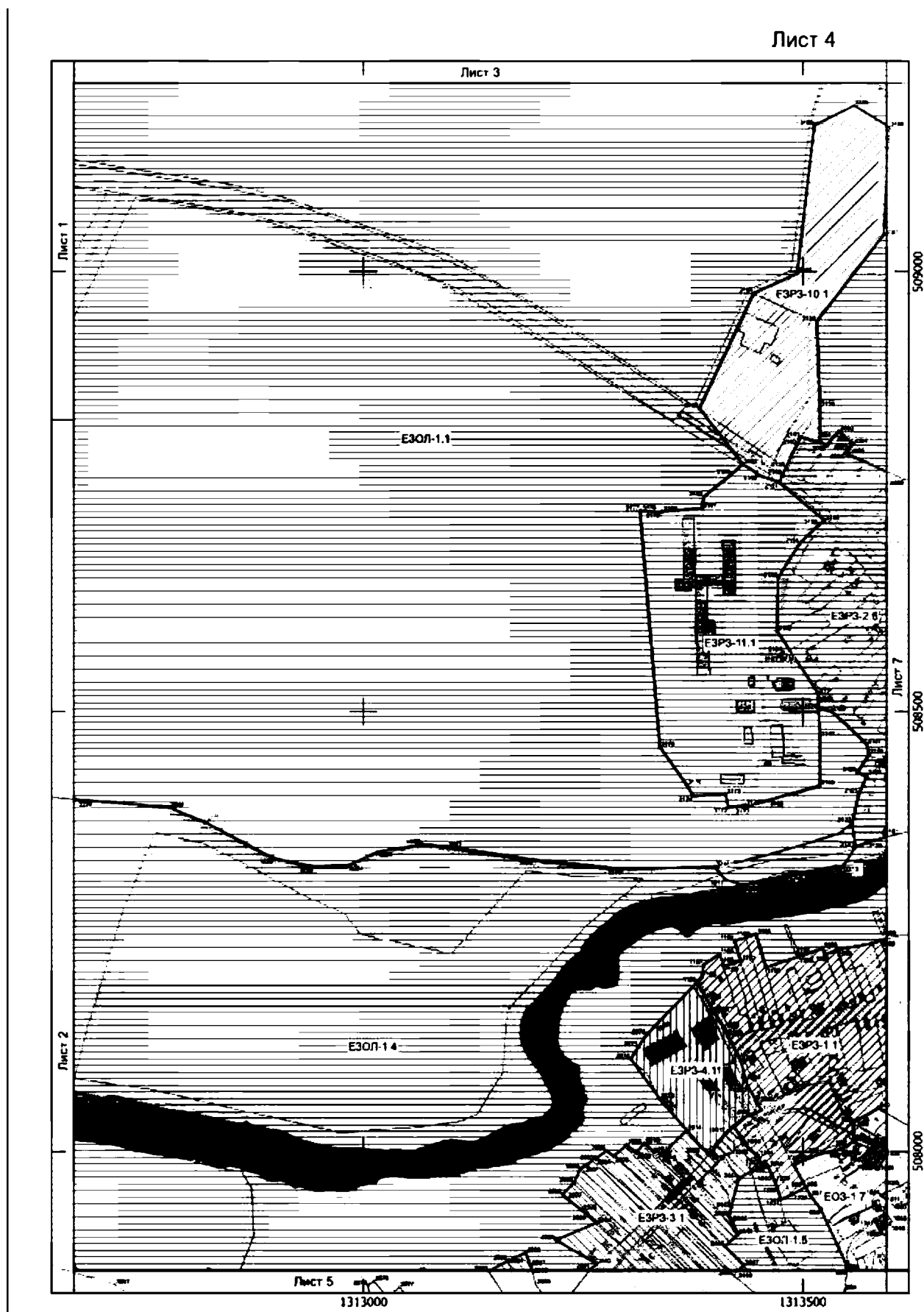
Лист 1

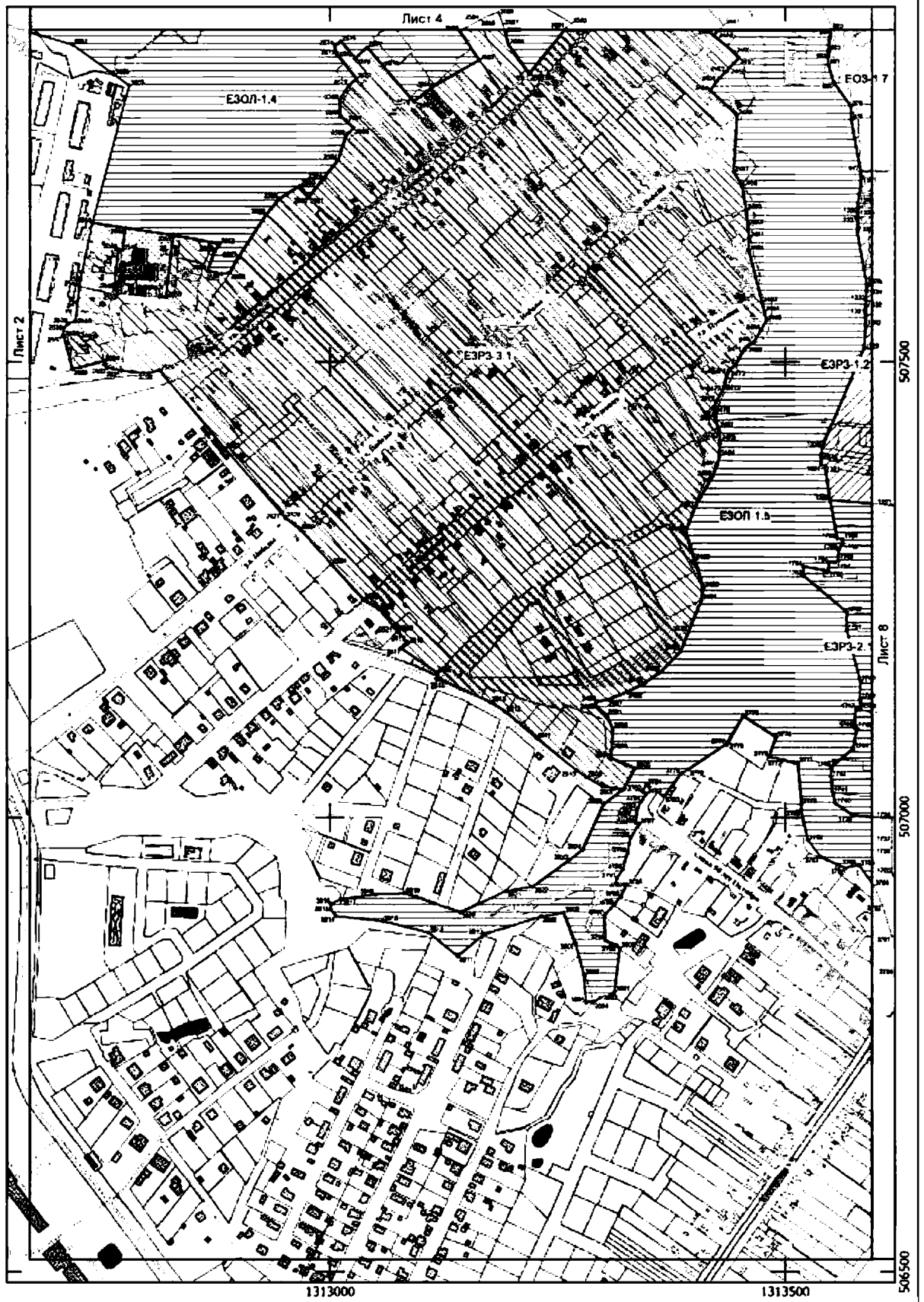




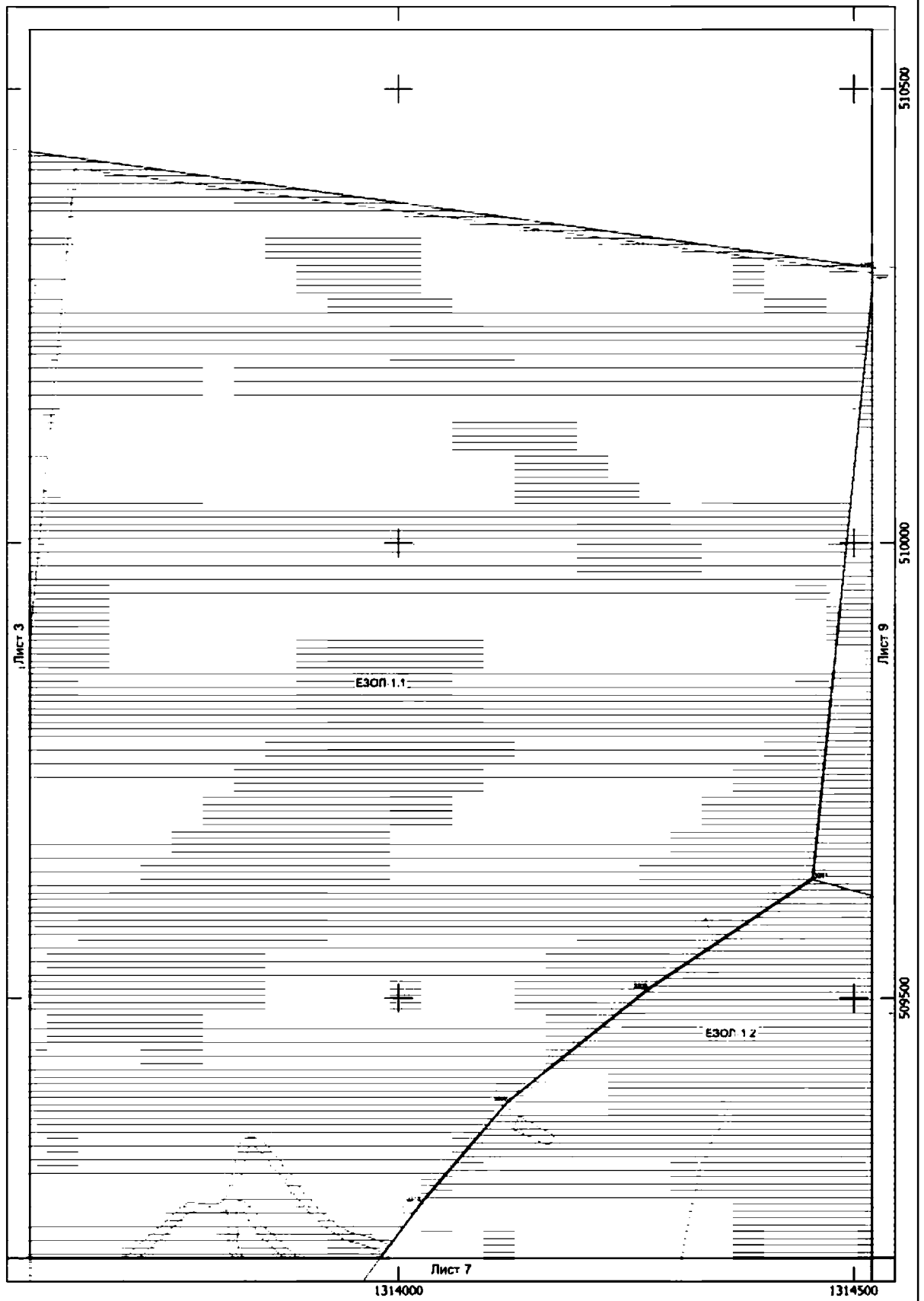
Лист 3

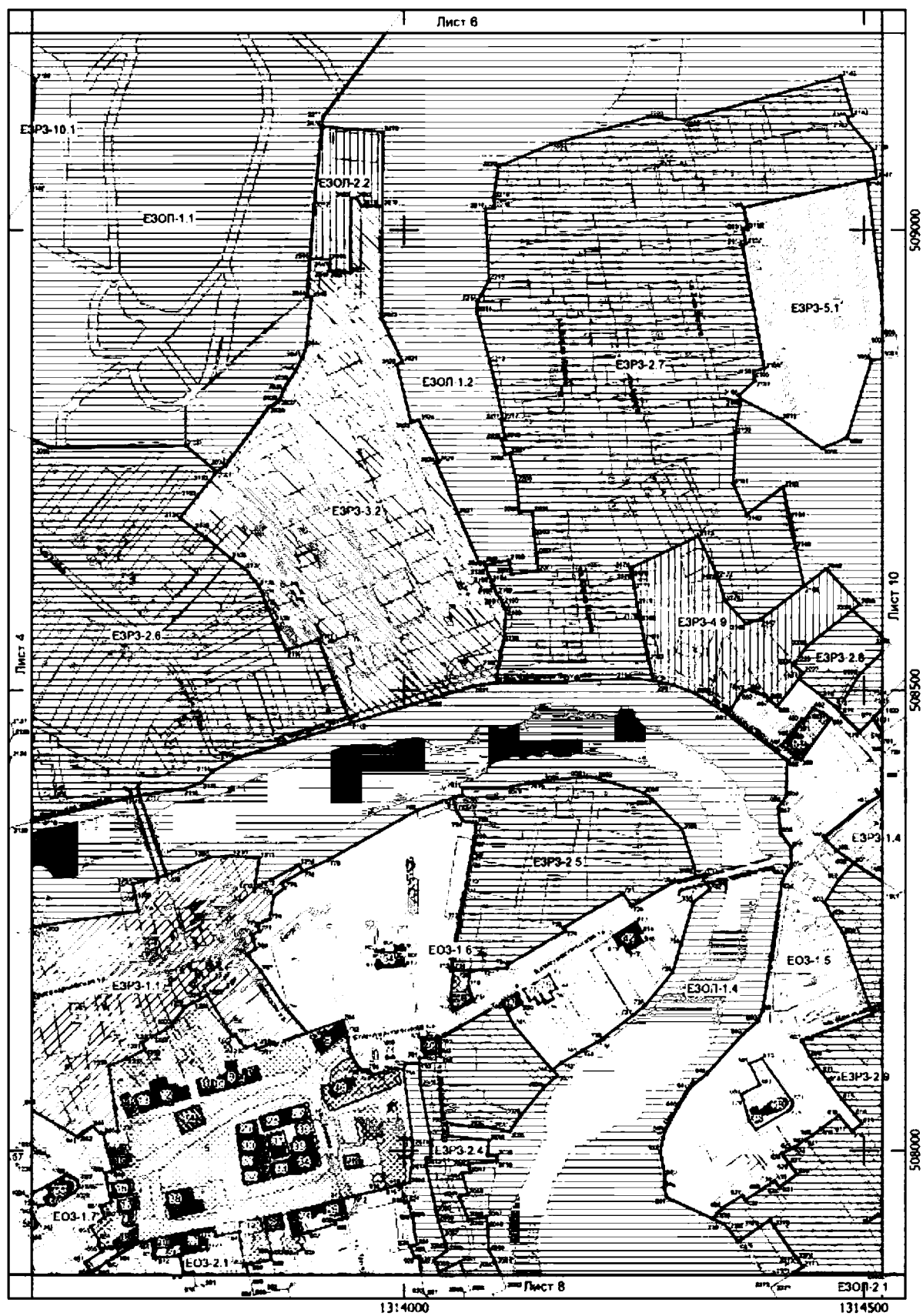


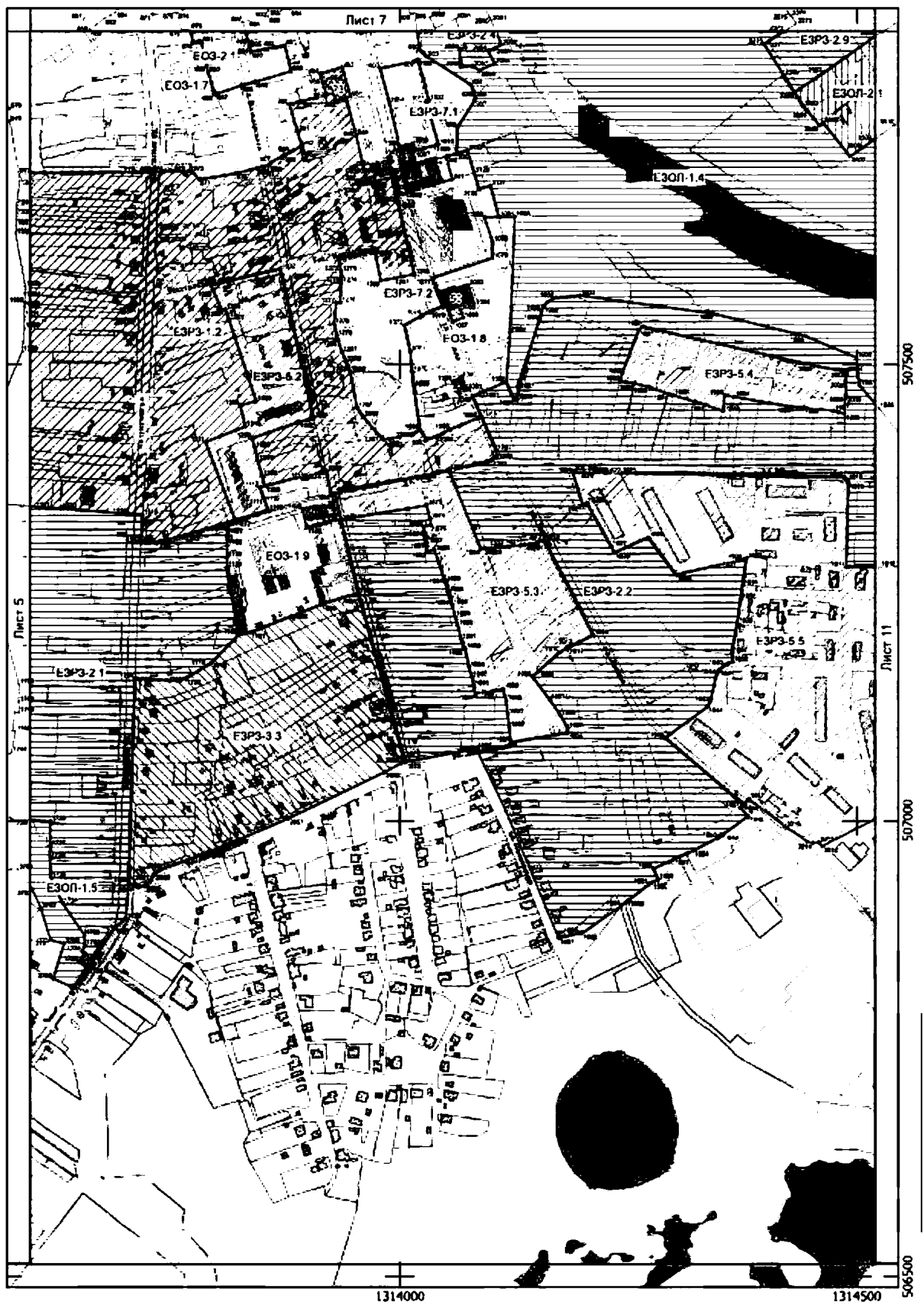


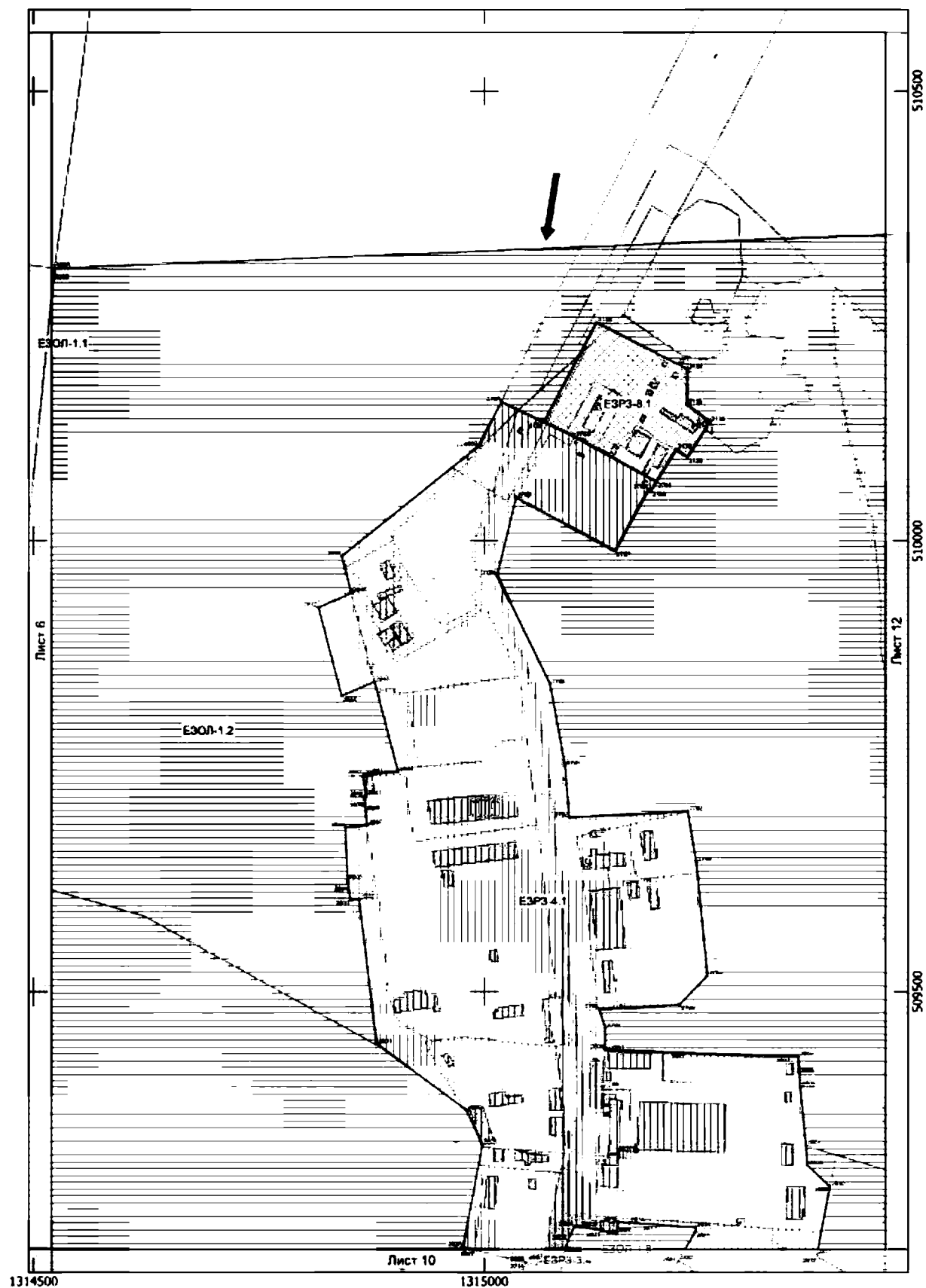


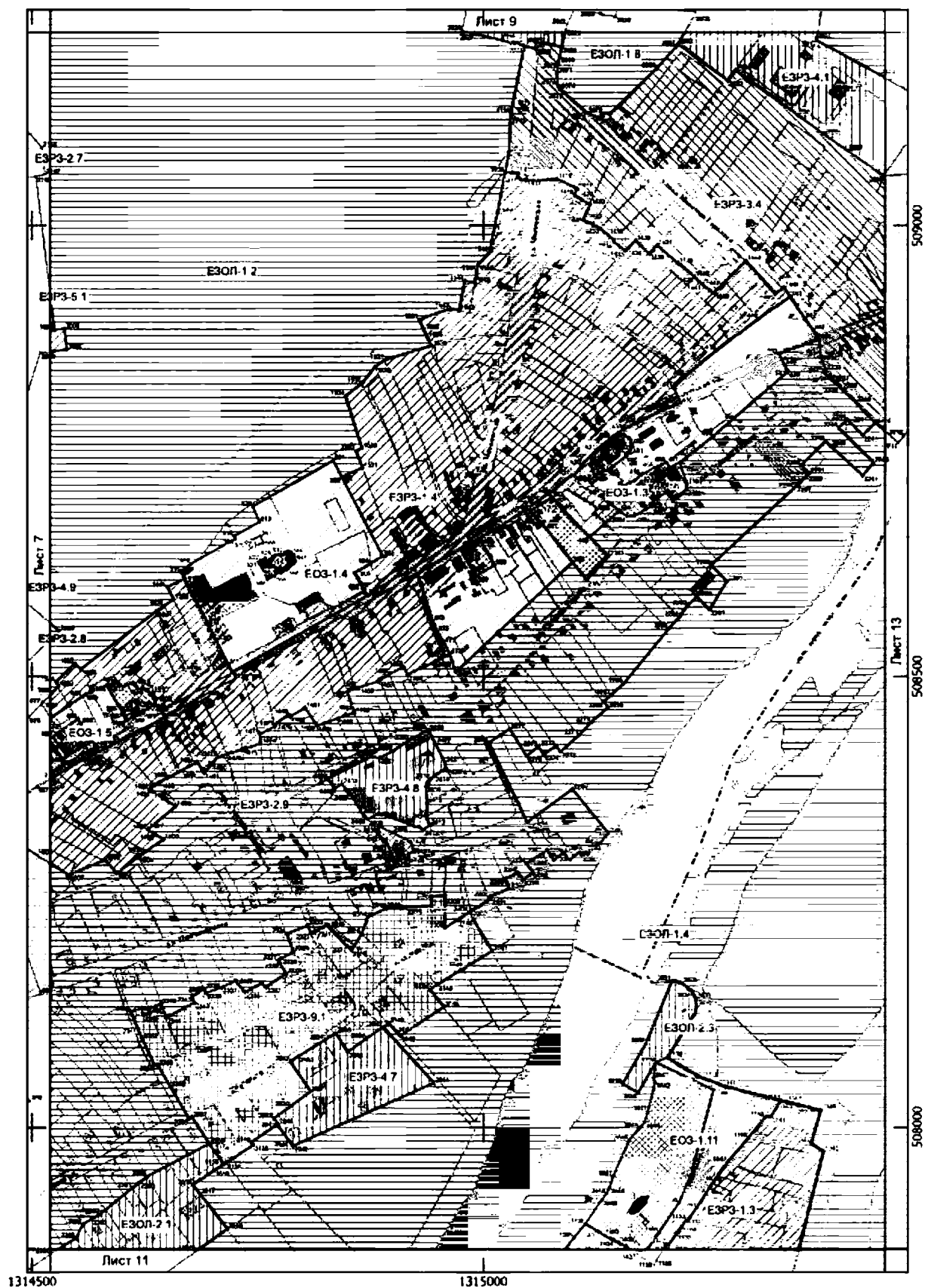
Лист 6

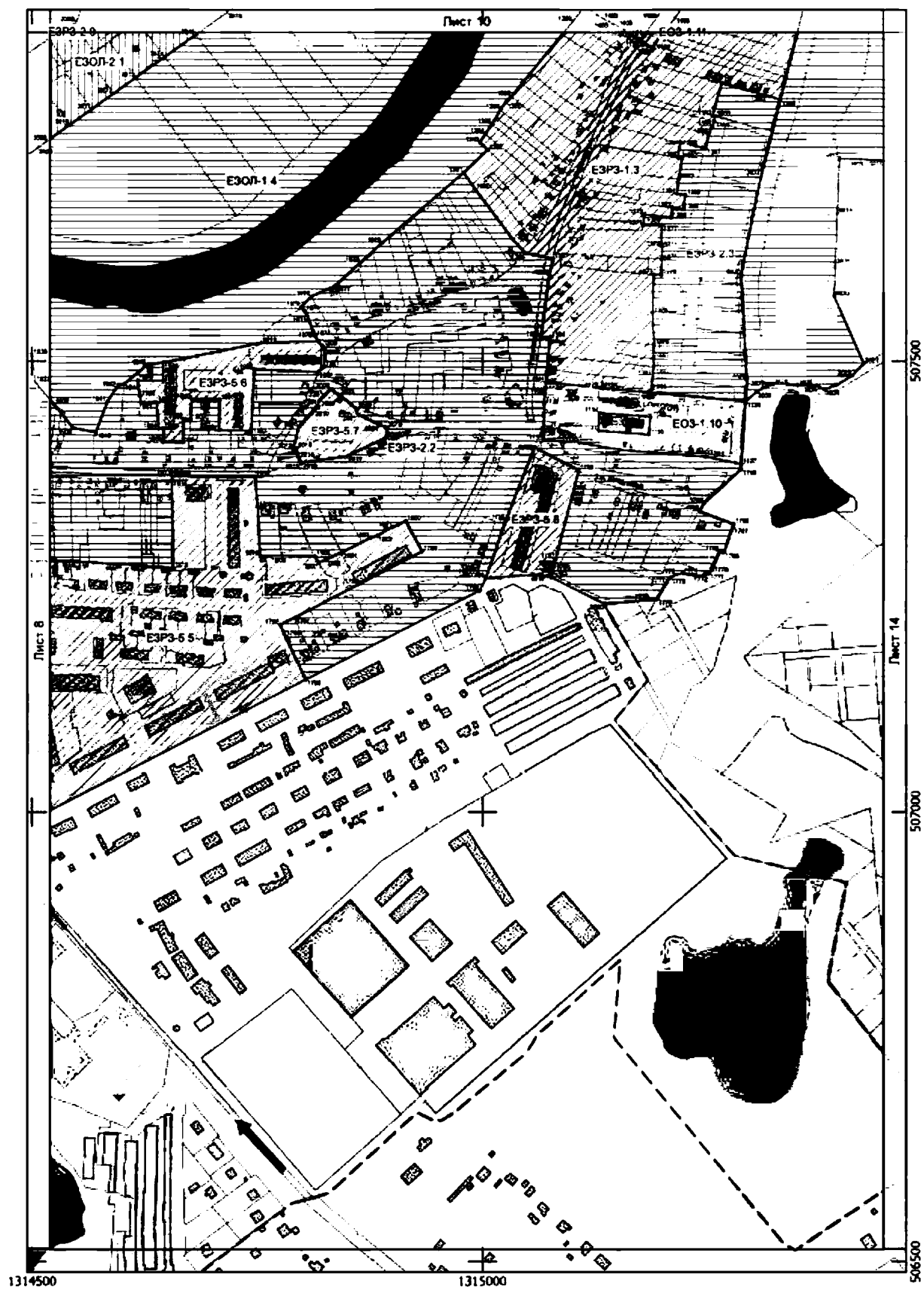


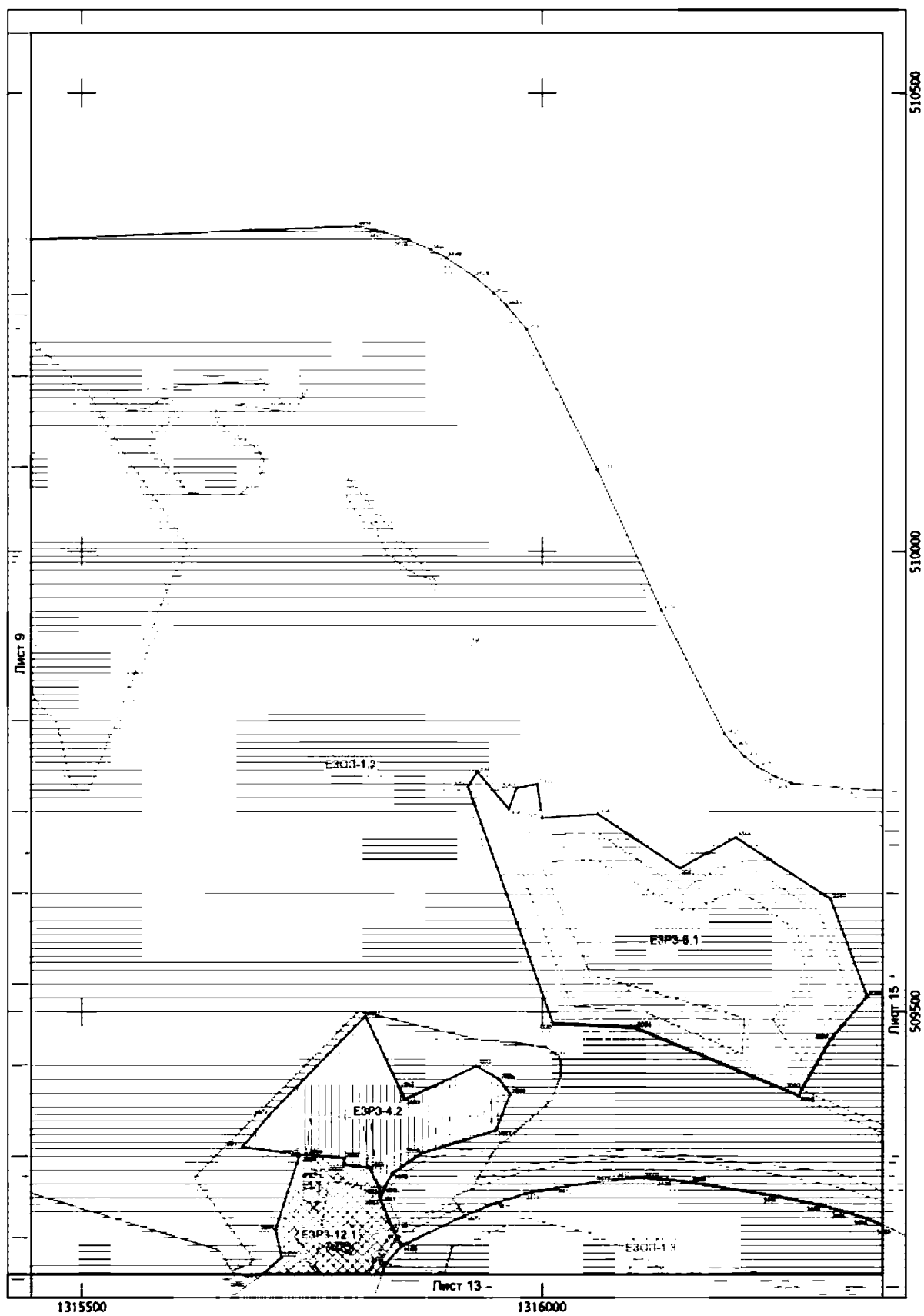


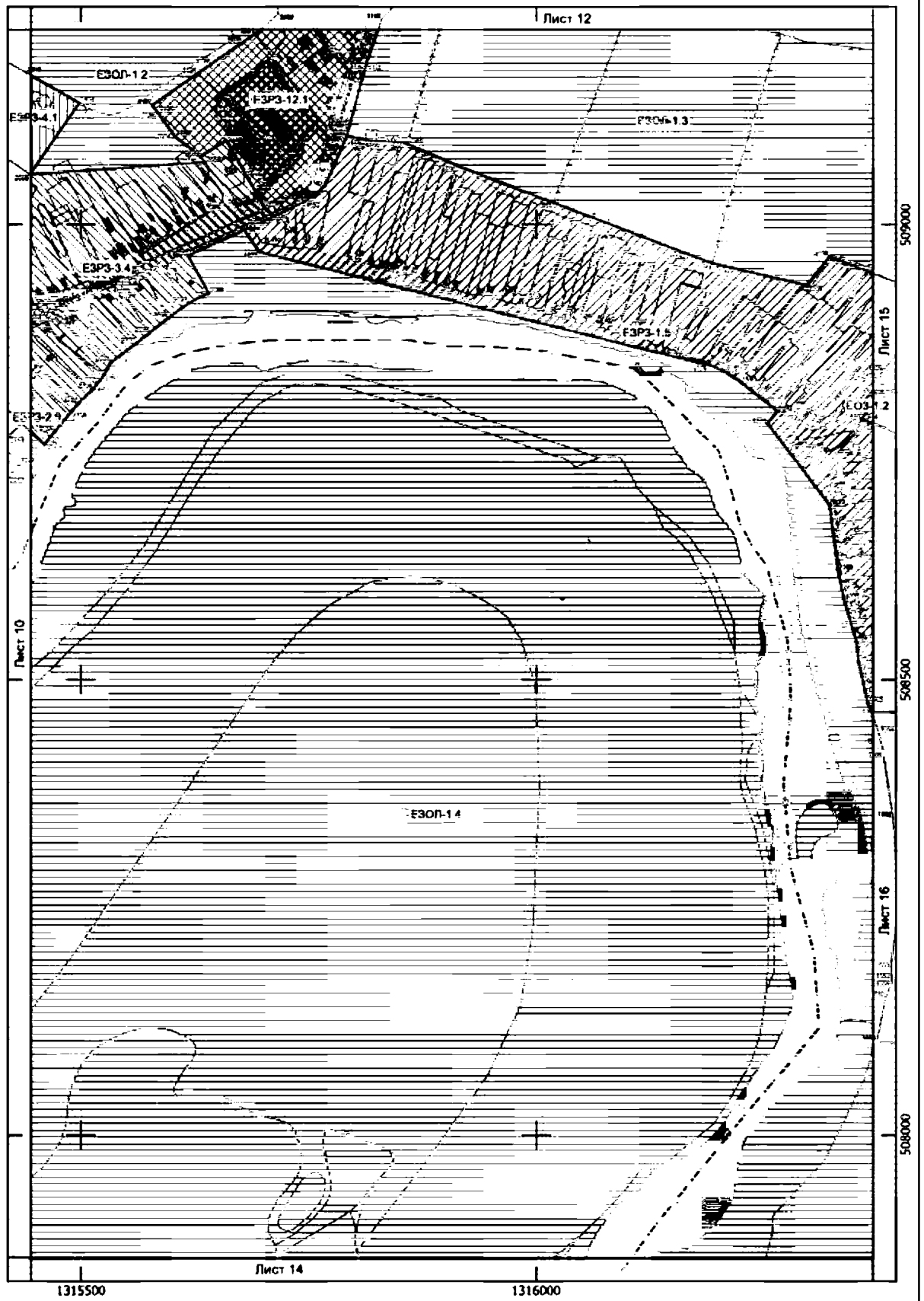




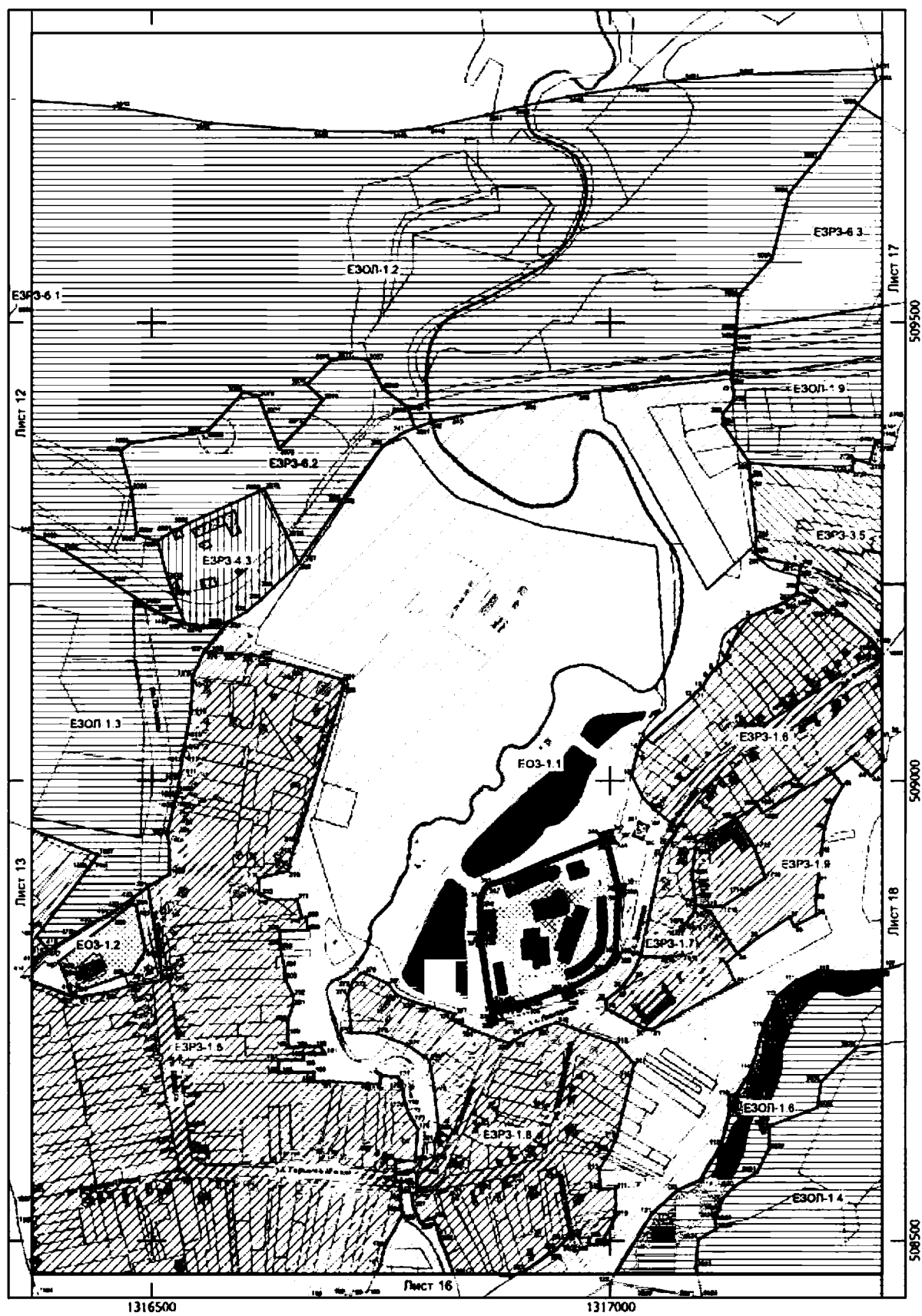


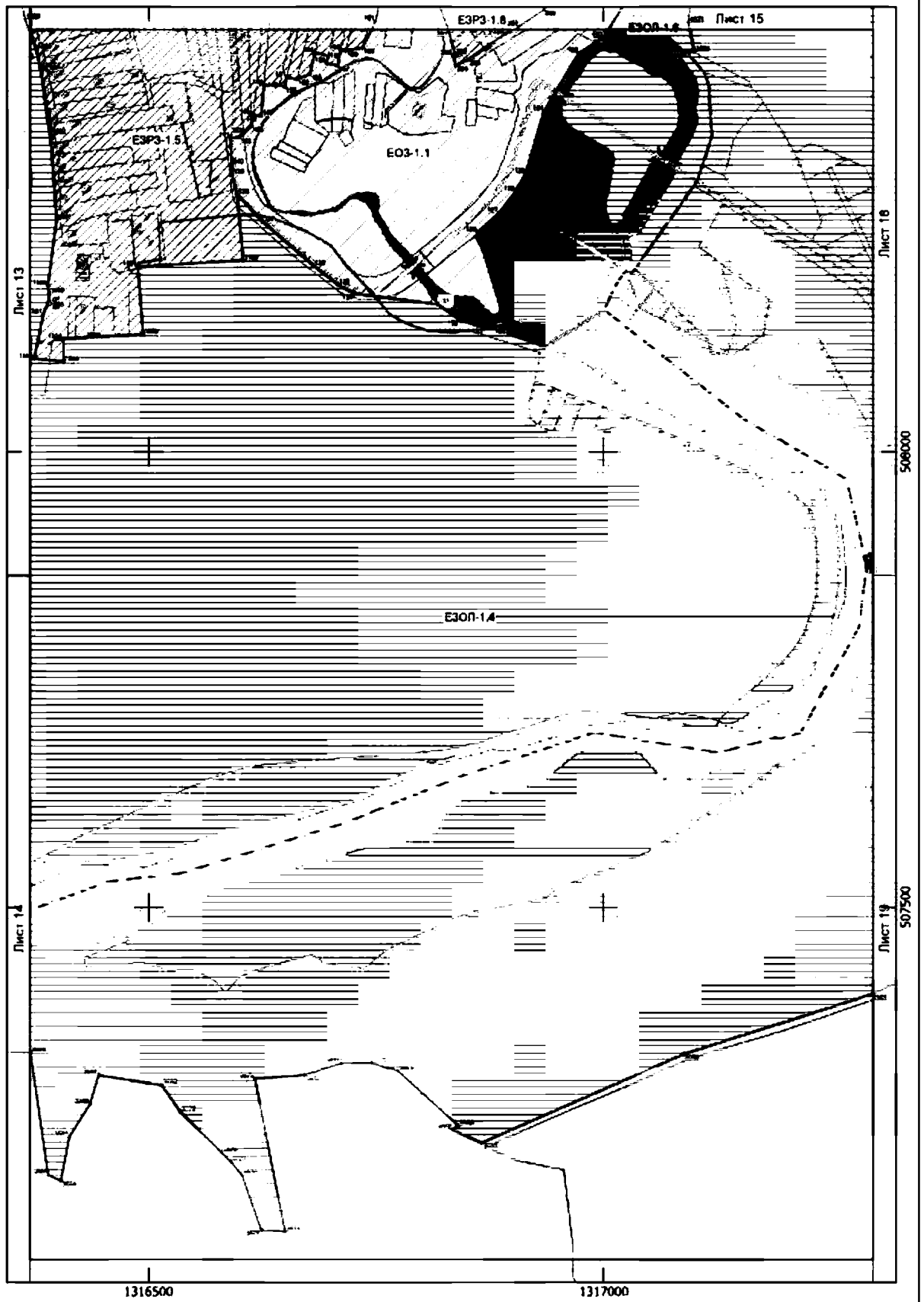


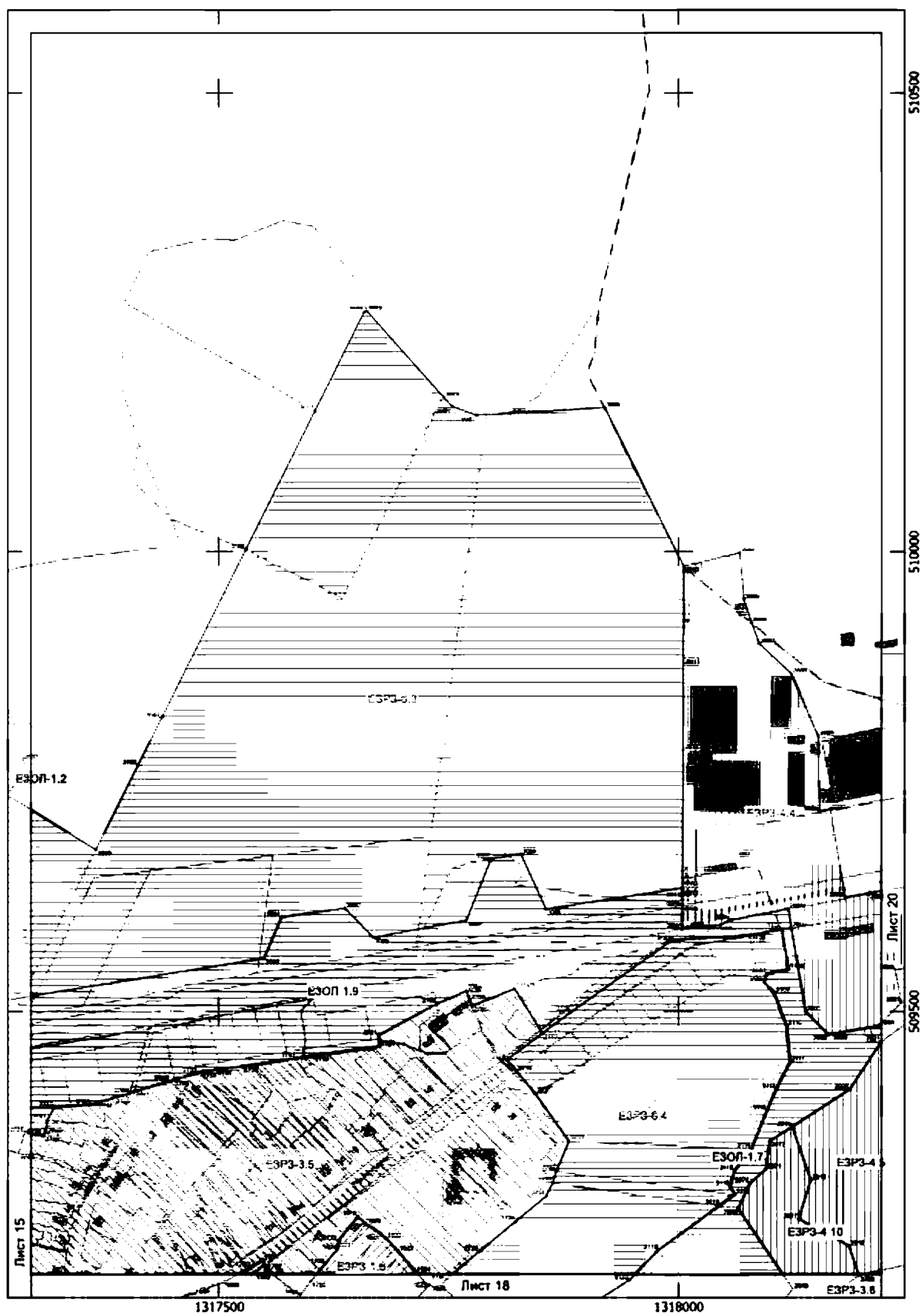




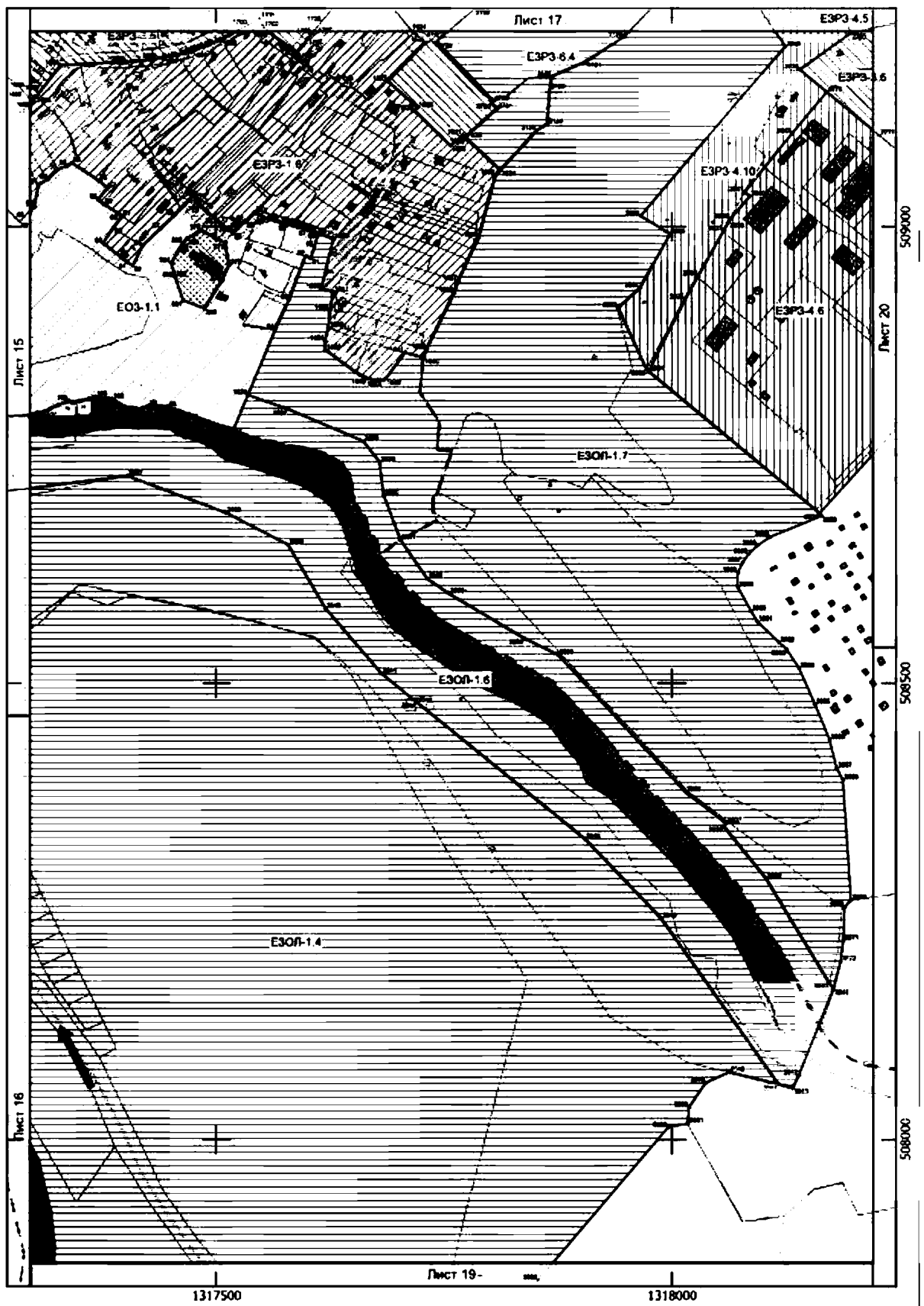


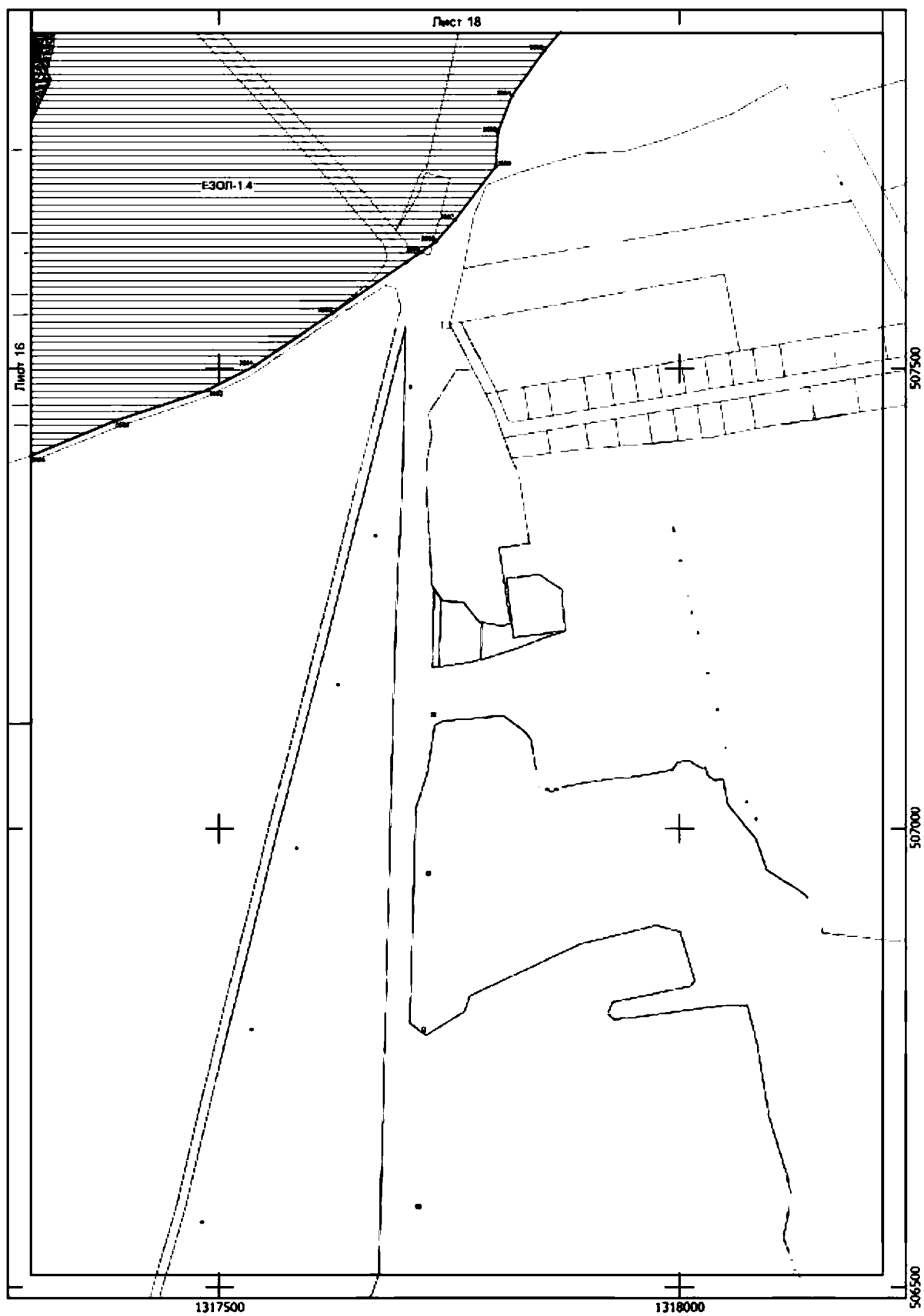


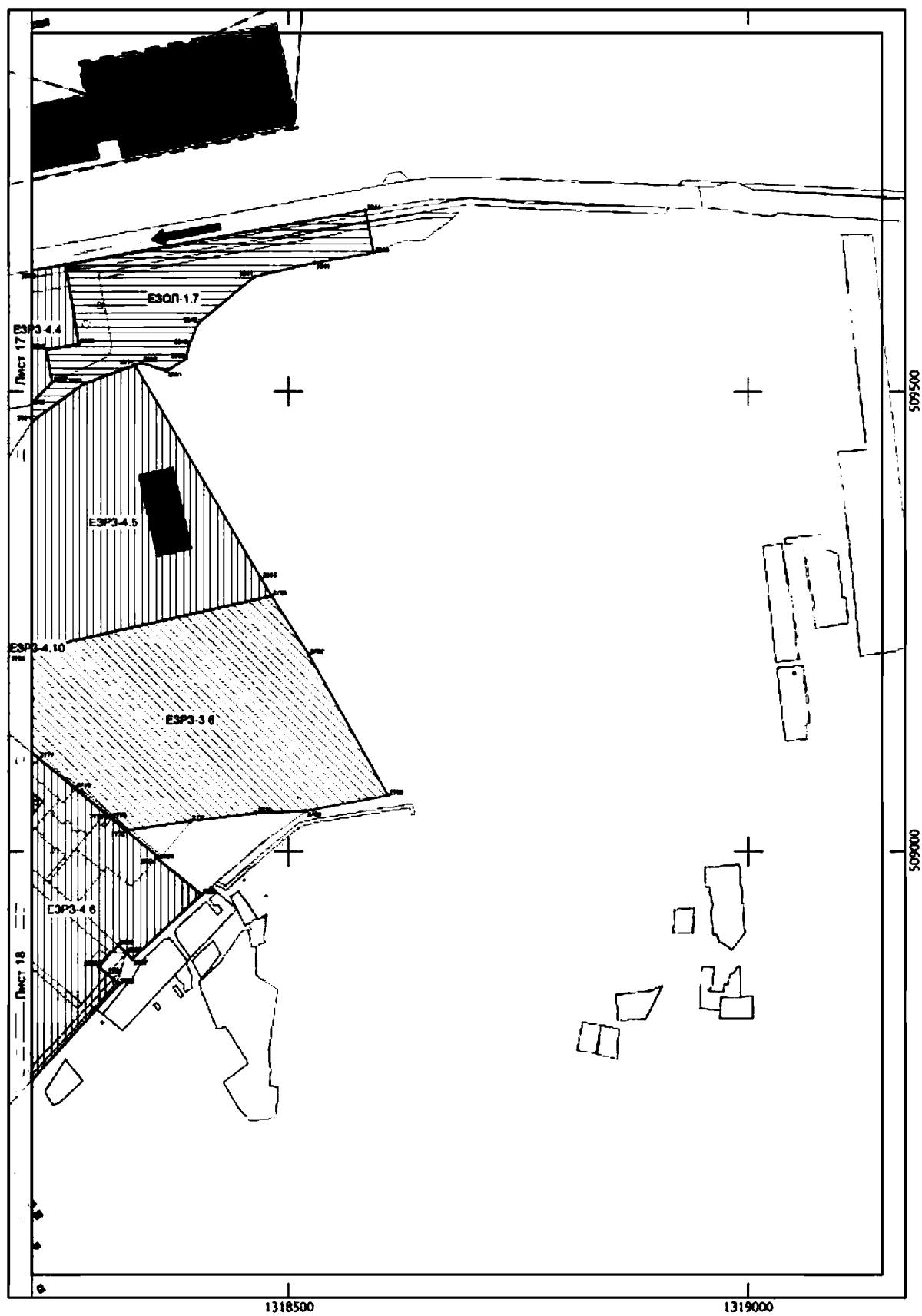




Лист 18







Приложение № 3
к приказу управления по охране объектов
культурного наследия Калужской области
от 28 апреля 2025 года № 94

Приложение № 3
к приказу управления по охране объектов
культурного наследия Калужской области
от 11 декабря 2024 года № 126

**Требования к градостроительным регламентам в границах объединённой зоны
охраны объектов культурного наследия (памятников истории и культуры) народов
Российской Федерации, расположенных на территории
города Боровска Калужской области**

**1. Ограничения использования земельных участков,
водных объектов и их частей в границах единой охранной зоны
ЕОЗ (ЕОЗ-1.1 – ЕОЗ-1.11, ЕОЗ-2.1)**

В границах единой охранной зоны устанавливаются следующие ограничения использования земельных участков, водных объектов и их частей:

запрет на строительство, за исключением линейных объектов и применения специальных мер, направленных на сохранение и (или) восстановление (регенерацию) историко-градостроительной и (или) природной среды объекта культурного наследия (восстановление, воссоздание, восполнение частично или полностью утраченных элементов и (или) характеристик историко-градостроительной и (или) природной среды);

запрет на использование строительных технологий, оказывающих негативное воздействие на объекты культурного наследия и историческую застройку;

запрет на размещение взрыво- и пожароопасных объектов, угрожающих сохранности объектов культурного наследия, выявленных объектов культурного наследия;

запрет на строительство линейных объектов, нарушающих характеристики историко-градостроительной среды, за исключением случаев, если такое строительство направлено на минимизацию негативного воздействия на объект культурного наследия и его историко-градостроительную и (или) природную среду, или необходимо для обеспечения его функционирования или обеспечения жизнедеятельности населения, или необходимо для обеспечения сохранности, сохранения, содержания и эксплуатации объекта культурного наследия религиозного назначения и (или) объектов капитального строительства, образующих с ним монастырский, храмовый или иной культовый комплекс;

запрет на реконструкцию объектов капитального строительства с превышением установленных предельных параметров реконструкции объектов капитального строительства, за исключением случаев, если такая реконструкция необходима для

обеспечения функционирования объекта культурного наследия;

запрет на размещение рекламы, вывесок, некапитальных строений, сооружений и объектов, включая автостоянки, киоски, навесы, которые нарушают характеристики историко-градостроительной и (или) природной среды, за исключением случаев, если такое размещение соответствует назначению объекта культурного наследия религиозного назначения и (или) объектов капитального строительства, образующих с ним монастырский, храмовый или иной культовый комплекс, и (или) необходимо для обеспечения его современного использования;

запрет на использование акватории водных объектов, нарушающее характеристики объекта культурного наследия и его историко-градостроительной и (или) природной среды;

запрет на проведение работ в области благоустройства, за исключением случаев, если такие работы не оказывают негативного воздействия на объект культурного наследия, или не нарушают характеристики его историко-градостроительной среды, или необходимы для обеспечения его функционирования или обеспечения жизнедеятельности населения;

запрет на размещение отходов производства и потребления, устройство складов и захоронений ядохимикатов.

2. Требования к предельным параметрам реконструкции объектов капитального строительства в границах единой охранной зоны (ЕОЗ-1.1 – ЕОЗ-1.11, ЕОЗ-2.1)

№ п/п	Характеристики и показатели, отражающие требования к содержанию градостроительного регламента	Значения характеристик и показателей
1	Предельные параметры объектов капитального строительства и некапитальных строений, сооружений	<p>Для ЕОЗ-1.1:</p> <p>высота некапитальных строений, сооружений не более 7 метров;</p> <p>высота малых архитектурных форм для территории кладбищ (скульптур, монументов, памятников) и часовен не более 4,0 м.</p> <p>процент застройки земельных участков не более 50%</p>
		<p>Высота объектов капитального строительства:</p> <p>для ЕОЗ-1.2 – ЕОЗ-1.6:</p> <p>одноэтажных (с возможностью использования подкровельного пространства) – не более 7,0 м;</p> <p>двухэтажных зданий (с возможностью использования подкровельного пространства):</p>

		<p>для ЕОЗ-1.2, ЕОЗ-1.4 – не более 9,0 м;</p> <p>для ЕОЗ-1.3, ЕОЗ-1.5, ЕОЗ-1.6 – не более 10 м.</p> <p>Высота некапитальных строений, сооружений не более 4,0 м.</p> <p>Протяженность уличного фасада:</p> <p>для ЕОЗ-1.2 – не более 8,0 м; при угловом расположении зданий протяженность одного из фасадов не более 16 м;</p> <p>для ЕОЗ-1.3 – не более 10,0 м; при угловом расположении зданий протяженность одного из фасадов не более 18 м;</p> <p>для ЕОЗ-1.4: не более 9,0 м; для ЕОЗ-1.5: не более 10,0 м; при угловом расположении зданий протяженность одного из фасадов не более 18,0 м (ул. Циолковского, четная сторона №№ 2-16, ул. Фридриха Энгельса, №№ 1-7Б), до 20 м (ул. Коммунистическая, №№ 31, 33, ул. Циолковского, нечетные №№ 1-11, ул. Коммунистическая, №№ 34, 36, ул. Коммунистическая, нечетные №№ 35-49);</p> <p>для ЕОЗ-1.6: не более 9,0 м;</p> <p>Процент застройки земельных участков для индивидуального жилищного строительства:</p> <p>ЕОЗ-1.2, ЕОЗ-1.4 не более 20%; ЕОЗ-1.3 не более 40%; ЕОЗ-1.5 не более 30% (ул. Циолковского, четная сторона №№ 2-16, ул. Фридриха Энгельса, №№ 1-7Б), до 50% (ул. Коммунистическая, №№ 31, 33), до 25% (ул. Коммунистическая, №№ 34 36, ул. Циолковского, нечетные №№ 1-11), до 40% (ул. Коммунистическая, нечетные номера, 35-49); ЕОЗ-1.6 не более 52%.</p> <p>Для ЕОЗ-1.7 – ЕОЗ-1.11:</p> <p>этажность не более двух этажей.</p>
--	--	--

		<p>высота объектов капитального строительства:</p> <p>одноэтажных зданий не более 7,0 м, для двухэтажных зданий: в ЕОЗ-1.7, ЕОЗ-1.8, ЕОЗ-1.11 не более 10,0 м; в ЕОЗ-1.9 не более 12 м; в ЕОЗ-1.10 – не более 9,0 м;</p> <p>Высота некапитальных строений, сооружений не более 5,0 м.</p> <p>Протяженность уличного фасада:</p> <p>для ЕОЗ-1.7 - ЕОЗ-1.9, ЕОЗ-1.11: не более 12,0 м, при угловом расположении зданий протяженность одного из фасадов не более 20,0 м (кроме ЕОЗ-1.7); ЕОЗ-1.10: не более 13,0 м;</p> <p>Процент застройки земельных участков для индивидуального жилищного строительства:</p> <p>для ЕОЗ-1.7 – ЕОЗ-1.9, ЕОЗ-1.11 не более 40%, для ЕОЗ-1.10 – не более 25 %;</p>
		<p>Для ЕОЗ-2.1:</p> <p>Этажность не более двух этажей.</p> <p>Высота объекта капитального строительства: одноэтажных не более 7,0 м, двухэтажных не более 10,0 м; для существующего трехэтажного здания не более 11,0 м.</p> <p>Протяженность уличного фасада здания не более 12 м. при угловом расположении зданий длина одного из уличных фасадов не более 20 м.</p>
2	Требования к архитектурным решениям, строительным материалам	<p>Для ЕОЗ-1.1 – ЕОЗ-1.11, ЕОЗ-2.1:</p> <p>высота элементов благоустройства – малых архитектурных форм не более 4,0 м.</p> <p>Для ЕОЗ-1.1 – ЕОЗ-1.11, ЕОЗ-2.1 запрещено:</p> <p>применение архитектурных форм и деталей, декоративных элементов, несвойственных для сложившейся историко-градостроительной среды города XVIII - нач. XX веков (крыш ломанных</p>

		<p>конфигураций, завершений в виде башен и шпилей при ремонте, реконструкции зданий, восстановлении элементов историко-градостроительной среды);</p> <p>применение любых отделочных материалов кроме дерева, кирпича, штукатурки, покраски;</p> <p>использование в отделке зданий фасадных панелей в металлопластиковом исполнении, металлических, стеклянных, композитных фасадных систем;</p> <p>Применение цветовых решений в отделке фасадов кроме натуральных цветов дерева или кирпича, за исключением побелки или покраски оттенками зеленого, охристого (желтого), коричневого, голубого, серого цветов, с возможным выделением цветом архитектурных деталей; использования оттенков темно-зеленых, серых или коричневых цветовых тонов для кровель.</p> <p>Запрещается использование любых материалов для кровельных покрытий кроме металлических (окрашенных), деревянных, мягких композитных материалов.</p>
3	Требования к ограждению земельных участков	Запрещаются светонепроницаемые деревянные заборы, комбинированные ограждения по линии застройки участков между домами с воротами и калитками – по деревянным или каменным столбам высотой более 2,5 м.
4	Требования в части размещения информационных стендов, вывесок, наружного освещения запрещают	<p>Параметры отдельно стоящих средств наружной информации об объектах культурного наследия: площадью информационного поля более 0,8 кв. м, высотой более 1,5 метра;</p> <p>Высоту объектов системы городской ориентирующей информации (рекламно-информационные указатели, маршрутные указатели, указатели остановок транспорта, рекламно-информационные щиты и стенды, карты города, информация о местонахождении и услугах предприятий, учреждений) более 2,2 метров.</p>

3. Ограничения использования земельных участков, водных объектов и их частей в границах единой зоны регулирования застройки и хозяйственной деятельности ЕЗРЗ (подзоны ЕЗРЗ-1 – ЕЗРЗ-12)

В границах единой зоны регулирования застройки и хозяйственной деятельности охранной зоны устанавливаются следующие ограничения использования земельных участков, водных объектов и их частей:

запрет на использование строительных технологий, оказывающих негативное воздействие на объекты культурного наследия и историческую застройку;

запрет на размещение взрыво- и пожароопасных объектов, угрожающих сохранности объектов культурного наследия, выявленных объектов культурного наследия;

запрет на строительство и реконструкцию объектов капитального строительства с превышением установленных предельных параметров строительства и реконструкции объектов капитального строительства, за исключением случаев, если такие строительство, реконструкция необходимы для обеспечения функционирования объекта культурного наследия;

запрет на строительство линейных объектов, нарушающих характеристики историко-градостроительной среды, за исключением случаев, если такое строительство направлено на минимизацию негативного воздействия на объект культурного наследия и его историко-градостроительную среду, или необходимо для обеспечения его функционирования или обеспечения жизнедеятельности населения, или необходимо для обеспечения сохранности, сохранения, содержания и эксплуатации объекта культурного наследия религиозного назначения и (или) объектов капитального строительства, образующих с ним монастырский, храмовый или иной культовый комплекс;

на размещение рекламы, вывесок, некапитальных строений, сооружений, нарушающих характеристики историко-градостроительной среды, за исключением случаев, если это соответствует назначению объекта культурного наследия религиозного назначения и (или) объектов капитального строительства, образующих с ним монастырский, храмовый или иной культовый комплекс, и (или) необходимо для обеспечения его современного использования и сохранности;

на размещение базовых станций сотовой связи, башенных и антенно-мачтовых конструкций, включая телевизионные и радиоантенны, которые препятствуют визуальному восприятию объекта культурного наследия в его историко-градостроительной среде, в том числе сохранению и (или) восстановлению соотношения открытых и закрытых пространств, градостроительных (планировочных, типологических, масштабных) характеристик историко-градостроительной среды.

4. Требования к предельным параметрам строительства, реконструкции объектов капитального строительства в границах единой зоны регулирования застройки и хозяйственной деятельности ЕЗРЗ
(подзоны ЕЗРЗ-1– ЕЗРЗ-12)

№ п/п	Характеристики и показатели, отражающие требования к содержанию градостроительного регламента	Значения характеристик и показателей
1.	Требования к предельным параметрам объектов капитального строительства и некапитальных строений, сооружений запрещают	<p>Для ЕЗРЗ-1.1 - ЕЗРЗ-1.9: Предельную высоту объекта капитального строительства от существующей поверхности земли до верхней отметки кровли: одноэтажных: более 7,0 м; двухэтажных: ЕЗРЗ-1.1, ЕЗРЗ-1.2, ЕЗРЗ-1.4, ЕЗРЗ-1.8 более 9,0 м; двухэтажных: ЕЗРЗ-1.1, ЕЗРЗ-1.2, ЕЗРЗ-1.4, ЕЗРЗ-1.7 более 10 м; двухэтажных: ЕЗРЗ-1.3, ЕЗРЗ-1.5, ЕЗРЗ-1.6 более 9,0 м;</p> <p>для ЕЗРЗ-1.9 более 14 м;</p> <p>Протяженность уличных фасадов: для ЕЗРЗ-1.1: более 10,0 м, при угловом расположении зданий максимальная протяженность одного из фасадов более 20 м; для ЕЗРЗ-1.2: ул. Калужская, четные №№ 22-38, ул. Калужская, нечетные №№ 17-33, пер. Текстильный, нечетные №№ 11-17а, 12, 14, ул. Володарского, четные №№ 18-28, нечетные №№ 21-27 более 12 м; ул. Калужская, четные №№ 40-58, нечетные №№ 35-53, ул. Володарского, №№ 44, 46, 48, ул. Володарского, нечетные №№ 29-57, ул. Мира, нечетные №№ 7-13, пер. Текстильный, №№ 2, 6, 8, ул. Ленина, №№ 20, 22, 24 более 10 м; при угловом расположении зданий протяженность одного из фасадов более 20 м. для ЕЗРЗ-1.3: более 10,0 м, при угловом расположении зданий более 35 м протяженность одного из фасадов более 18,0 м; для ЕЗРЗ-1.4: более 10 м; при угловом расположении зданий протяженность одного из фасадов: ул. Коммунистическая, четные №№ 38-80, нечетные №№ 51-57, нечетные №№ 63в-67, 101-111, ул. Московская, нечетные №№ 5-25, четные №№ 2-28 более 20 м; ул. Коммунистическая, нечетные №№ 69-99 более 18 м.</p>

	<p>для ЕЗРЗ-1.5: более 8 м; при угловом расположении зданий протяженность одного из фасадов: ул. Молокова, Каманина, Шмидта (нечетные №№ 1-29) и Горького (четные №№ 16-50) более 14 м; ул. Шмидта, четные №№ 2-60, ул. Дмитрова, четные №№ 66-82, ул. Горького, нечетные №№ 9-27 более до 16 м;</p> <p>для ЕЗРЗ-1.6: более 8,0 м, при угловом расположении зданий протяженность одного из фасадов более 16,0 м;</p> <p>для ЕЗРЗ-1.7: более 30 м;</p> <p>для ЕЗРЗ-1.8: более 8 м;</p> <p>Процент застройки земельных участков для индивидуального жилищного строительства:</p> <p>для ЕЗРЗ-1.1: ул. Красноармейская, нечетная сторона, №№ 1-33, четная сторона, №№ 6-46, ул. Советская, четная сторона, №№ 5-13, ул. Урицкого, четная сторона, №№ 14-20 более 40 %; ул. Красноармейская, №№ 35, 37, ул. Урицкого, четная сторона, №№ 22-28, ул. Советская, четная сторона, №№ 10-16, нечетная сторона, №№ 15-19, ул. Красноармейская, №№ 2, 4 более 50%;</p> <p>для ЕЗРЗ-1.2: ул. Калужская, четные №№ 22-38 более 30 %; ул. Калужская, нечетные № 17-33, пер. Текстильный, нечетные №№ 11-17а, 12, 14, ул. Володарского, четные №№ 18-28, нечетные №№ 21-27 более 50 % для существующих застроенных земельных участков более 40 % для вновь образуемых земельных участков; ул. 36 Калужская, четные №№ 40-58, нечетные №№ 35-53, ул. Володарского, №№ 44, 46, 48 более 25%; ул. Володарского, нечетные №№ 29-57, ул. Мира, нечетные №№ 7-13, пер. Текстильный, №№ 2, 6, 8, ул. Ленина, №№ 20, 22, 24 более 50%;</p> <p>для ЕЗРЗ-1.3, ЕЗРЗ-1.6, ЕЗРЗ-1.8 более 25%;</p> <p>для ЕЗРЗ-1.4: ул. Коммунистическая, четные №№ 38-56, нечетные №№ 101-111, ул. Московская, четные №№ 2-28 – до 25%; ул. Коммунистическая, нечетные №№ 51-57, 63В-99, четные №№ 58-80, ул. Московская, нечетные №№ 1-25 более 40%;</p> <p>для ЕЗРЗ-1.5: ул. Молокова, Каманина, Шмидта (нечетные №№ 1-29) и Горького (четные №№ 16-50) более 20%; ул. Шмидта, четные №№ 40-60, ул. Дмитрова, четные №№ 66-82 более 40%; ул. Шмидта, четные №№ 2-34, ул. Горького, нечетные №№ 9-27 более 25%;</p> <p>для ЕЗРЗ-1.9 – более 70%</p> <p>Предельную высоту объекта капитального строительства от существующей поверхности земли до верхней отметки кровли:</p>
--	---

	<p>для ЕЗРЗ-2.1, ЕЗРЗ-2.2, ЕЗРЗ-2.3, ЕЗРЗ-2.4: одноэтажного более 7,0 м, двухэтажного более 10,0 м;</p> <p>для ЕЗРЗ-2.5: ул. Женщин Работниц, №№ 2-4а, 6, ул. Коммунистическая, нечетные №№ 21-29 – одноэтажного 7,0 м, двухэтажного более 10,0 м; ул. Женщин Работниц, № 5, ул. Коммунистическая, №№ 15а, 15б более 12 м;</p> <p>для ЕЗРЗ-2.6, ЕЗРЗ-2.7, ЕЗРЗ-2.8: одноэтажного более 7,0 м, двухэтажного более 9,0 м;</p> <p>для ЕЗРЗ-2.9: одноэтажного более 7,0 м, двухэтажного более 10 м;</p> <p>Протяженность уличных фасадов жилых и общественно-деловых зданий:</p> <p>для ЕЗРЗ-2.1, ЕЗРЗ-2.2, ЕЗРЗ-2.3, ЕЗРЗ-2.4, ЕЗРЗ-2.5 (ул. Женщин Работниц, №№ 2-4а, 6, ул. Коммунистическая, нечетные №№ 21-29), ЕЗРЗ-2.8, ЕЗРЗ-2.9 более 10,0 м; при угловом расположении зданий протяженность одного из фасадов более 20 м;</p> <p>для ЕЗРЗ-2.5: ул. Женщин Работниц, № 5, ул. Коммунистическая, №№ 15а, 15б более до 20 м.</p> <p>для ЕЗРЗ-2.6, ЕЗРЗ-2.7 более 10,0 м; при угловом расположении зданий протяженность одного из фасадов – более 18 м;</p> <p>Процент застройки земельного участка для жилых зданий:</p> <p>для ЕЗРЗ-2.1, ЕЗРЗ-2.3 более до 25 %;</p> <p>ЕЗРЗ-2.2, ЕЗРЗ-2.4, ЕЗРЗ-2.9 (ул. Колхозная, четные №№ 2-24) более до 40%;</p> <p>для ЕЗРЗ-2.5: ул. Коммунистическая, нечетные №№ 21-29 – до 40%; ул. Женщин работниц, №№ 2-4а, 6 более 50%; ул. Женщин Работниц, № 5;</p> <p>для ЕЗРЗ-2.6, ЕЗРЗ-2.8 более до 30%;</p> <p>ЕЗРЗ-2.7: до 50%, кроме: ул. Карла Маркса, четные №№ 2-8 и ул. Лесная, четные №№ 2-12а более 30%;</p> <p>для ЕЗРЗ-2.9: ул. Циолковского, четные №№ 38-58 – до 50%; ул. Колхозная, четные №№ 2-24 более 40%; ул. Циолковского, четные №№ 18-36, нечетные №№ 9-37, ул. Колхозная, нечетные №№ 1-23 более 25%;</p> <p>Для ЕЗРЗ-3.1 - ЕЗРЗ-3.6:</p> <p>Предельную высоту объекта капитального строительства от существующей поверхности земли до верхней отметки кровли:</p> <p>для ЕЗРЗ-3.1, ЕЗРЗ-3.2, ЕЗРЗ-3.5: одноэтажного более 7,0 м, двухэтажного здания более 9,0 м;</p> <p>для ЕЗРЗ-3.3: одноэтажного более 7,0 м, двухэтажного жилого более 9,0 м, двухэтажного общественно-делового</p>
--	--

	<p>более 10,0 м; для ЕЗРЗ-3.4: одноэтажного более 7,0 м, двухэтажного более 10 м; для ЕЗРЗ-3.6: одноэтажного более 7,0 м, двухэтажного более 12 м;</p> <p>Протяженность уличных фасадов: для ЕЗРЗ-3.1: более 9,0 м; при угловом расположении зданий протяженность одного из фасадов более 16 м; для ЕЗРЗ-3.2: более 9,0 м; общественно-деловых более 18,0 м, при угловом расположении зданий протяженность одного из фасадов более 18 м; для ЕЗРЗ-3.3, ЕЗРЗ-3.4: более 10,0 м; при угловом расположении зданий протяженность одного из фасадов более 20 м; для ЕЗРЗ-3.5: более 8,0 м; при угловом расположении зданий протяженность одного из фасадов более 16 м;</p> <p>Процент застройки участка для жилых зданий: ЕЗРЗ-3.1: ул. Пушкина, нечетные №№ 21-41, четные №№ 26-40, ул. Победы, нечетные №№ 29-47, ул. Берникова, четные 60б-66 – до 40%; ул. Берникова, нечетные №№ 1-71, четные №№ 2-60а, 60в, ул. Пушкина, нечетные №№ 1-19, четные №№ 6-24, ул. Победы, нечетные №№ 1-27, четные №№ 2-54, пер. Мира, Дружбы, Новый более 30%; для ЕЗРЗ-3.2 более 50%; для ЕЗРЗ-3.3, ЕЗРЗ-3.5 более 25 %; для ЕЗРЗ-3.4: ул. Коммунистическая, №№ 110-130 более 40%; ул. Максима Горького более 25%;</p> <p>Для ЕЗРЗ-4.1 – ЕЗРЗ-4.12:</p> <p>Предельную высоту объекта капитального строительства от существующей поверхности земли до верхней отметки кровли: для ЕЗРЗ-4.1, ЕЗРЗ-4.4, ЕЗРЗ-4.5, ЕЗРЗ-4.6, ЕЗРЗ-4.9 более 12,0 м; для ЕЗРЗ-4.2, ЕЗРЗ-4.3 более 9,0 м; для ЕЗРЗ- 4.7, ЕЗРЗ-4.8, ЕЗРЗ-4.11 более 10,0 м.</p> <p>Для ЕЗРЗ-5.1 - ЕЗРЗ-5.10: Предельную высоту объекта капитального строительства от существующей поверхности земли до верхней отметки кровли: для ЕЗРЗ-5.1: одноэтажных – более 7,0 м, двухэтажных – более 9,0 м; для ЕЗРЗ-5.2, ЕЗРЗ-5.3, ЕЗРЗ-5.4: одноэтажных – более 7,0</p>
--	---

	<p>м, двухэтажных жилых – более 9,0 м, двухэтажных – более 10,0 м; для ЕЗРЗ-5.5, ЕЗРЗ-5.6 – более 10,0 м; для ЕЗРЗ-5.7 – более 12,0 м; для ЕЗРЗ-5.8 – ЕЗРЗ-5.10 – более 16,0 м.</p> <p>Для ЕЗРЗ-6.1 – ЕЗРЗ-6.4:</p> <p>Предельную высоту объекта капитального строительства от существующей поверхности земли до верхней отметки кровли более 12,0 м.</p> <p>Для ЕЗРЗ-7.1, ЕЗРЗ-7.2:</p> <p>Предельную высоту объекта капитального строительства от существующей поверхности земли до верхней отметки кровли более 12,0 м; Протяженность уличного фасада более 20 м.</p> <p>Для ЕЗРЗ-8.1:</p> <p>Предельную высоту объекта капитального строительства от существующей поверхности земли до верхней отметки кровли более 21,0 м;</p> <p>Для ЕЗРЗ-9.1:</p> <p>Предельную высоту объекта капитального строительства от существующей поверхности земли до верхней отметки кровли: одноэтажного здания более 7,0 м; двухэтажного более 10,0 м;</p> <p>Процент застройки участка: для участков ведения личного подсобного хозяйства и крестьянского (фермерского) хозяйства более 40%.</p> <p>Для ЕЗРЗ-10.1:</p> <p>Предельную высоту объекта капитального строительства от существующей поверхности земли до верхней отметки кровли более 13,0 м.</p> <p>Для ЕЗРЗ-11.1:</p> <p>Предельную высоту объекта капитального строительства от существующей поверхности земли до верхней отметки кровли более 17,0 м.</p> <p>Для ЕЗРЗ-12.1:</p> <p>Предельную высоту объекта капитального строительства</p>
--	--

		от существующей поверхности земли до верхней отметки кровли более 8,0 м.
2.	Требования к архитектурным решениям, строительным материалам запрещают	<p>Применение криволинейных и остроугольных объемов, ломаных крыш, за исключением восстановления утраченных церквей и часовен;</p> <p>Использование для наружной отделки зданий и сооружений материалов, нехарактерных для исторической застройки, сайдинга (за исключением деревянного сайдинга или пластикового сайдинга с отделкой под дерево), навесных пластиковых панелей; частичная, фрагментарная окраска либо отделка фасадов жилых зданий, принадлежащих различным владельцам, при ремонте зданий для участков ЕЗРЗ-1 – ЕЗРЗ-3, ЕЗРЗ-7, ЕЗРЗ-9.</p>
3.	Требования к ограждению земельных участков запрещают	<p>Установку светонепроницаемых ограждений по фронтальным границам земельных участков со стороны улицы перед жилым домом (палисадником), высотой более 0,8 м;</p> <p>Устройство светонепроницаемых деревянных или комбинированных ограждений по линии застройки участков между домами с воротами и калитками по деревянным или каменным столбам более 3,0 м.</p>

5. Ограничения использования земельных участков, водных объектов и их частей в границах единой зоны охраняемого природного ландшафта ЕЗОЛ (ЕЗОЛ-1.1 – ЕЗОЛ-1.9, ЕЗОЛ-2.1 – ЕЗОЛ-2.3, ЕЗОЛ-3.1 – 3.5)

В границах единой зоны охраняемого природного ландшафта устанавливаются следующие ограничения использования земельных участков, водных объектов и их частей:

запрет на строительство объектов капитального строительства;

запрет на реконструкцию объектов капитального строительства с превышением установленных предельных параметров реконструкции объектов капитального строительства, за исключением случаев, если такая реконструкция необходима для обеспечения функционирования объекта культурного наследия;

запрет на осуществление хозяйственной деятельности, нарушающей характер и облик исторического и природного окружения объекта культурного наследия, вызывающей загрязнение почв, воздушного и водного бассейнов, нарушение сложившегося характера гидрологических условий;

запрет на уничтожение ценных зеленых насаждений;

запрет на размещение взрыво- и пожароопасных объектов, угрожающих сохранности объектов культурного наследия, выявленных объектов культурного наследия;

запрет на размещение отходов производства и потребления, устройство складов и захоронений ядохимикатов;

запрет на размещение объектов, для которых требуется установление санитарно-защитной зоны и деятельность которых оказывает вредное воздействие на окружающую среду и охраняемый природный ландшафт;

запрет на строительство линейных объектов, за исключением случаев, если такое строительство направлено на минимизацию негативного воздействия на объект культурного наследия и его историко-градостроительную и (или) природную среду, или необходимо для обеспечения его функционирования или обеспечения жизнедеятельности населения, или необходимо для обеспечения сохранности, сохранения, содержания и эксплуатации объекта культурного наследия религиозного назначения и (или) объектов капитального строительства, образующих с ним монастырский, храмовый или иной культовый комплекс;

запрет на размещение базовых станций сотовой связи, башенных и антенно-мачтовых конструкций, включая телевизионные и радиоантенны, которые препятствуют визуальному восприятию охраняемого природного ландшафта, в том числе сохранению и (или) восстановлению соотношения открытых и закрытых пространств, композиционной связи с объектом культурного наследия охраняемого природного ландшафта, включая долины рек, водоемы, леса и открытые пространства.

6. Требования к предельным параметрам реконструкции
объектов капитального строительства в границах единой зоны
охраняемого природного ландшафта ЕЗОЛ
(ЕЗОЛ-2.1 – ЕЗОЛ-2.3, ЕЗОЛ-3.1 – 3.5)

№ п/п	Характеристики и показатели, отражающие требования к содержанию градостроительного регламента	Значения характеристик и показателей
	Требования к предельным параметрам реконструкции объектов капитального строительства и некапитальных строений, сооружений запрещают	<p>Для ЕЗОЛ-2.1 – ЕЗОЛ-2.3:</p> <p>Предельную высоту объекта капитального строительства от существующей поверхности земли до верхней отметки кровли: ЕЗОЛ-2.1 более 10,0 м; ЕЗОЛ-2.2, ЕЗОЛ-2.3 более 9 м;</p> <p>Предельную высоту некапитальных строений, сооружений более 5,0 м;</p> <p>Протяженность уличного фасада: ЕЗОЛ-2.1, ЕЗОЛ-2.3 более 10 м, ЕЗОЛ-2.2 более 18 м;</p> <p>Процент застройки участка: для ведения личного подсобного хозяйства, площадью до 0,15 га более 10 %; для рекреационных целей более 10%, для зданий общественного назначения более 50%;</p> <p>Установку светонепроницаемых ограждений по границам земельных участков.</p> <p>Применение любых отделочных материалов, кроме дерева, кирпича, штукатурки, покраски.</p> <p>Применение цветовых решений в отделке фасадов кроме натуральных дерева или кирпича (допускается побелка или покраска оттенков зеленого, охристого (желтого), коричневого, серого цветов, с возможным выделением цветом архитектурных деталей).</p> <p>Осуществление частичной, фрагментарной окраски либо отделки фасадов жилых зданий, принадлежащих нескольким собственникам при их ремонте.</p> <p>Применение криволинейных и остроугольных объемов, ломаных крыш.</p> <p>Использование для кровельных покрытий любых материалов кроме металлических (окрашенных),</p>

		<p>однотонных композитных материалов; использование любых оттенков кроме темно-зеленых, серых или коричневых цветовых тонов.</p> <p>Для ЕЗОЛ-3.2 – ЕЗОЛ-3.5:</p> <p>Предельную высоту объекта капитального строительства от существующей поверхности земли до верхней отметки кровли: более 8 м.</p> <p>Применение цветовых решений в отделке фасадов кроме натуральных цвета дерева (допускается побелка или покраска оттенков зеленого, охристого (желтого), коричневого, серого цветов, с возможным выделением цветом архитектурных деталей).</p> <p>Осуществление частичной, фрагментарной окраски либо отделки фасадов жилых зданий, принадлежащих нескольким собственникам при их ремонте.</p> <p>Применение криволинейных и остроугольных объемов, ломаных крыш.</p> <p>Использование для кровельных покрытий любых материалов кроме металлических (окрашенных), однотонных композитных материалов; использование любых оттенков кроме темно-зеленых, серых или коричневых цветовых тонов.</p>
--	--	---