

УПРАВЛЕНИЕ ПО ОХРАНЕ ОБЪЕКТОВ КУЛЬТУРНОГО НАСЛЕДИЯ КАЛУЖСКОЙ ОБЛАСТИ

ПРИКАЗ

24 февраля 2025 года

№ 23

О внесении изменений в приказ управления по охране объектов культурного наследия Калужской области от 01.08.2022 № 110 «Об установлении зон охраны объекта культурного наследия регионального значения «Ансамбль усадьбы Глебовых», сер., кон. XVIII в., 1878 г., расположенного по адресу: Калужская область, Жуковский район, с. Никольское, д. 9, стр. 1, участок 9, д. 12, и утверждении требований к градостроительным регламентам в границах территорий данных зон»

В соответствии с Федеральным законом «Об объектах культурного наследия (памятниках истории и культуры) народов Российской Федерации», Законом Калужской области «Об объектах культурного наследия (памятниках истории и культуры) народов Российской Федерации, расположенных на территории Калужской области», постановлением Правительства Калужской области от 26.08.2015 № 481 «О создании управления по охране объектов культурного наследия Калужской области», распоряжением Губернатора Калужской области от 12.02.2025 № 47-р/лс «Об отпуске Чудакова Е.Е.», на основании проекта зон охраны объекта культурного наследия регионального значения «Ансамбль усадьбы Глебовых», сер., кон. XVIII в., 1878 г., Калужская область, Жуковский район, с. Никольское, разработанного ИП Яровым И.Ю. и акта государственной историко-культурной экспертизы от 03.02.2025, выполненного аттестованными Министерством культуры Российской Федерации экспертами Дыминской А.В., Трапезниковой А.И. и Пуришевой Е.В., **ПРИКАЗЫВАЮ:**

1. Внести в приказ управления по охране объектов культурного наследия Калужской области от 01.08.2022 № 110 «Об установлении зон охраны объекта культурного наследия регионального значения «Ансамбль усадьбы Глебовых», сер., кон. XVIII в., 1878 г., расположенного по адресу: Калужская область, Жуковский район, с. Никольское, д. 9, стр. 1, участок 9, д. 12, и утверждении требований к градостроительным регламентам в границах территорий данных зон» (далее – Приказ) изменения, изложив приложение №1 и приложение №2 к Приказу в редакции согласно приложениям к настоящему приказу.

2. Настоящий приказ вступает в силу по истечении десяти дней после его официального опубликования.

И.о. начальника управления

Ю.Н. Корнеева

Приложение № 1
к приказу управления по охране объектов
культурного наследия Калужской области
от 24 февраля 2025 года № 23

**Текстовое описание границ зон охраны объекта культурного наследия
регионального значения «Ансамбль усадьбы Глебовых», сер., кон. XVIII в.,
1878 г., расположенного по адресу: Калужская область, Жуковский район,
с. Никольское, д. 9, стр. 1, участок 9, д. 12**

Текстовое описание границ охранной зоны (ОЗ-1)

Исходная точка 1 на границе охранной зоны **ОЗ-1** расположена на западе.

Граница проходит:

от т. 1 по границе участка с кадастровым номером 40:07:034001:7 до т. 2, далее по границе участка с кадастровым номером 40:07:034001:4 до т. 3, далее по границе участка с кадастровым номером 40:07:034001:4 до т. 4, далее по условной линии до т. 5, далее по условной линии до т. 6, далее по условной линии до т. 7, далее по границе участка с кадастровым номером 40:07:000000:1481 до т. 8, далее по границе участка с кадастровым номером 40:07:000000:1481 до т. 9, далее по границе участка с кадастровым номером 40:07:000000:1481 до т. 10, далее по границе участка с кадастровым номером 40:07:000000:1481 до т. 11, далее по границе участка с кадастровым номером 40:07:034001:6 до т. 12, далее по границе участка с кадастровым номером 40:07:034001:6 до т. 13, далее по границе участка с кадастровым номером 40:07:034001:6 до т. 14, далее по границе участка с кадастровым номером 40:07:034001:6 до т. 15, далее по границе участка с кадастровым номером 40:07:034001:6 до т. 16, далее по границе участка с кадастровым номером 40:07:034001:6 до т. 17, далее по границе участка с кадастровым номером 40:07:034001:7 до т. 1.

Текстовое описание границ охранной зоны (ОЗ-2)

Исходная точка 18 на границе охранной зоны **ОЗ-2** расположена на западе.

Граница проходит:

от т. 18 по границе участка с кадастровым номером 40:07:034001:6 до т. 19, далее по границе участка с кадастровым номером 40:07:034001:6 до т. 20, далее по границе участка с кадастровым номером 40:07:034001:6 до т. 21, далее по границе участка с кадастровым номером 40:07:034001:6 до т. 22, далее по границе участка с кадастровым номером 40:07:034001:6 до т. 23, далее по условной линии до т. 24, далее по границе участка с кадастровым номером 40:07:034001:6 до т. 18.

Текстовое описание границ охранной зоны (ОЗ-3)

Исходная точка 25 на границе охранной зоны **ОЗ-3** расположена на западе.

Граница проходит:

От т. 25 по условной линии до т. 26, далее по условной линии до т. 27, далее по границе участка с кадастровым номером 40:07:000000:1481 до т. 28, далее по

границе участка с кадастровым номером 40:07:000000:1481 до т. 29, далее по границе участка с кадастровым номером 40:07:000000:1481 до т. 30, далее по границе участка с кадастровым номером 40:07:000000:954 до т. 31, далее по границе участка с кадастровым номером 40:07:000000:954 до т. 32, далее по границе участка с кадастровым номером 40:07:000000:954 до т. 33, далее по границе участка с кадастровым номером 40:07:034001:6 до т. 34, далее по границе участка с кадастровым номером 40:07:034001:6 до т. 35, далее по границе участка с кадастровым номером 40:07:034001:6 до т. 36, далее по границе участка с кадастровым номером 40:07:034001:6 до т. 37, далее по границе участка с кадастровым номером 40:07:034001:6 до т. 38, далее по границе участка с кадастровым номером 40:07:034001:6 до т. 39, далее по границе участка с кадастровым номером 40:07:034001:6 до т. 40, далее по границе участка с кадастровым номером 40:07:034001:6 до т. 41, далее по границе участка с кадастровым номером 40:07:034001:6 до т. 42, далее по условной линии до т. 43, далее по границе участка с кадастровым номером 40:07:034001:6 до т. 44, далее по границе участка с кадастровым номером 40:07:034001:6 до т. 45, далее по границе участка с кадастровым номером 40:07:034001:6 до т. 25.

Текстовое описание границ охранной зоны (ОЗ-4)

Исходная точка 46 на границе охранной зоны **ОЗ-4** расположена на западе.

Граница проходит:

от т. 46 по условной линии до т. 47, далее по границе участка с кадастровым номером 40:07:000000:1481 до т. 48, далее по границе участка с кадастровым номером 40:07:000000:1481 до т. 49, далее по условной линии до т. 50, далее по условной линии до т. 51, далее по границе участка с кадастровым номером 40:07:033901:73 до т. 52, далее по границе участка с кадастровым номером 40:07:033901:73 до т. 53, далее по границе участка с кадастровым номером 40:07:033901:73 до т. 54, далее по границе участка с кадастровым номером 40:07:033901:73 до т. 55, далее по границе участка с кадастровым номером 40:07:033901:73 до т. 56, далее по границе участка с кадастровым номером 40:07:033901:73 до т. 57, далее по границе участка с кадастровым номером 40:07:033901:73 до т. 58, далее по границе участка с кадастровым номером 40:07:033901:73 до т. 59, далее по границе участка с кадастровым номером 40:07:033901:73 до т. 60, далее по условной линии до т. 61, далее по границе участка с кадастровым номером 40:07:033901:16 до т. 62, далее по условной линии до т. 63, далее по условной линии до т. 64, далее по условной линии до т. 65, далее по условной линии до т. 66, далее по условной линии до т. 67, далее по условной линии до т. 46.

Текстовое описание границ зоны регулирования застройки и хозяйственной деятельности (ЗРЗ-1)

Исходная точка 1 на границе охранной зоны **ЗРЗ-1** расположена на западе.

Граница проходит:

от т. 1 по условной линии до т. 2, далее по границе участка с кадастровым номером 40:07:034101:4 до т. 3, далее по границе участка с кадастровым номером 40:07:034101:4 до т. 4, далее по границе участка с кадастровым номером

40:07:034101:3 до т. 5, далее по границе участка с кадастровым номером 40:07:034101:4 до т. 6, далее по границе участка с кадастровым номером 40:07:034101:4 до т. 7, далее по границе участка с кадастровым номером 40:07:034101:4 до т. 8, далее по условной линии до т. 9, далее по границе участка с кадастровым номером 40:07:000000:1481 до т. 10, далее по границе участка с кадастровым номером 40:07:000000:1481 до т. 11, далее по условной линии до т. 12, далее по условной линии до т. 13, далее по условной линии до т. 1.

Текстовое описание границ зоны регулирования застройки и хозяйственной деятельности (ЗРЗ-2)

Исходная точка 14 на границе охранной зоны ЗРЗ-2 расположена на западе.

Граница проходит:

От т. 14 по условной линии до т. 15, далее по границе участка с кадастровым номером 40:07:030902:32 до т. 16, далее по границе участка с кадастровым номером 40:07:030902:33 до т. 17, далее по границе участка с кадастровым номером 40:07:030902:30 до т. 18, далее по условной линии до т. 19, далее по границе участка с кадастровым номером 40:07:030902:29 до т. 20, далее по границе участка с кадастровым номером 40:07:030902:28 до т. 21, далее по границе участка с кадастровым номером 40:07:030902:27 до т. 22, далее по границе участка с кадастровым номером 40:07:030902:26 до т. 23, далее по границе участка с кадастровым номером 40:07:030902:25 до т. 24, далее по условной линии до т. 25, далее по условной линии до т. 26, далее по границе участка с кадастровым номером 40:07:030902:7 до т. 27, далее по границе участка с кадастровым номером 40:07:030902:7 до т. 28, далее по границе участка с кадастровым номером 40:07:030902:7 до т. 29, далее по условной линии до т. 30, далее по границе участка с кадастровым номером 40:07:030902:6 до т. 31, далее по условной линии до т. 32, далее по границе участка с кадастровым номером 40:07:034101:4 до т. 33, далее по границе участка с кадастровым номером 40:07:034001:7 до т. 34, далее по границе участка с кадастровым номером 40:07:034001:6 до т. 35, далее по границе участка с кадастровым номером 40:07:034001:6 до т. 36, далее по границе участка с кадастровым номером 40:07:034001:6 до т. 37, далее по границе участка с кадастровым номером 40:07:034001:6 до т. 38, далее по границе участка с кадастровым номером 40:07:034001:6 до т. 39, далее по границе участка с кадастровым номером 40:07:034001:6 до т. 40, далее по границе участка с кадастровым номером 40:07:034001:6 до т. 41, далее по границе участка с кадастровым номером 40:07:034001:6 до т. 42, далее по границе участка с кадастровым номером 40:07:034001:6 до т. 43, далее по условной линии до т. 44, далее по условной линии до т. 45, далее по условной линии до т. 46, далее по условной линии до т. 14.

Текстовое описание границ зоны регулирования застройки и хозяйственной деятельности (ЗРЗ-3)

Исходная точка 47 на границе охранной зоны ЗРЗ-3 расположена на западе.

Граница проходит:

от т. 47 по границе участка с кадастровым номером 40:07:034001:6 до т. 48, далее по границе участка с кадастровым номером 40:07:034001:6 до т. 49, далее по

границе участка с кадастровым номером 40:07:034001:6 до т. 50, далее по границе участка с кадастровым номером 40:07:034001:6 до т. 49, далее по границе участка с кадастровым номером 40:07:034001:6 до т. 49, далее по границе участка с кадастровым номером 40:07:034001:6 до т. 50, далее по границе участка с кадастровым номером 40:07:034001:6 до т. 51, далее по границе участка с кадастровым номером 40:07:034001:6 до т. 52, далее по границе участка с кадастровым номером 40:07:034001:6 до т. 53, далее по границе участка с кадастровым номером 40:07:034001:6 до т. 54, далее по границе участка с кадастровым номером 40:07:034001:6 до т. 55, далее по границе участка с кадастровым номером 40:07:034001:6 до т. 56, далее по границе участка с кадастровым номером 40:07:034001:6 до т. 57, далее по границе участка с кадастровым номером 40:07:000000:954 до т. 58, далее по границе участка с кадастровым номером 40:07:000000:954 до т. 59, далее по границе участка с кадастровым номером 40:07:000000:954 до т. 60, далее по границе участка с кадастровым номером 40:07:000000:1481 до т. 61, далее по границе участка с кадастровым номером 40:07:000000:1481 до т. 62, далее по границе участка с кадастровым номером 40:07:000000:1481 до т. 63, далее по границе участка с кадастровым номером 40:07:000000:1481 до т. 64, далее по границе участка с кадастровым номером 40:07:000000:1481 до т. 65, далее по границе участка с кадастровым номером 40:07:000000:1481 до т. 66, далее по границе участка с кадастровым номером 40:07:000000:1481 до т. 67, далее по границе участка с кадастровым номером 40:07:000000:1481 до т. 68, далее по границе участка с кадастровым номером 40:07:000000:1481 до т. 69, далее по условной линии до т. 70, далее по границе участка с кадастровым номером 40:07:033901:12 до т. 71, далее по условной линии до т. 72, далее по границе участка с кадастровым номером 40:07:000000:954 до т. 73, далее по границе участка с кадастровым номером 40:07:034001:6 до т. 74, далее по границе участка с кадастровым номером 40:07:034001:6 до т. 75, далее по границе участка с кадастровым номером 40:07:034001:6 до т. 76, далее по границе участка с кадастровым номером 40:07:034001:6 до т. 77, далее по границе участка с кадастровым номером 40:07:034001:6 до т. 47.

Текстовое описание границ зоны регулирования застройки и хозяйственной деятельности (ЗРЗ-4)

Исходная точка 78 на границе охранной зоны ЗРЗ-4 расположена на западе.

Граница проходит:

От т. 78 по условной линии до т. 79, далее по условной линии до т. 80, далее по границе участка с кадастровым номером 40:07:031002:91 до т. 81, далее по границе участка с кадастровым номером 40:07:031002:91 до т. 82, далее по границе участка с кадастровым номером 40:07:031002:91 до т. 83, далее по условной линии до т. 84, далее по условной линии до т. 85, далее по условной линии до т. 86, далее по условной линии до т. 87, далее по условной линии до т. 88, далее по условной линии до т. 89, далее по условной линии до т. 90, далее по границе участка с кадастровым номером 40:07:031901:11 до т. 91, далее по границе участка с кадастровым номером 40:07:031901:11 до т. 92, далее по границе участка с кадастровым номером 40:07:031901:11 до т. 93, далее по границе участка с кадастровым номером 40:07:031901:11 до т. 94, далее по границе участка с

кадастровым номером 40:07:031901:11 до т. 95, далее по границе участка с
 кадастровым номером 40:07:031901:11 до т. 96, далее по границе участка с
 кадастровым номером 40:07:031901:11 до т. 97, далее по границе участка с
 кадастровым номером 40:07:031901:11 до т. 98, далее по границе участка с
 кадастровым номером 40:07:031901:11 до т. 99, далее по границе участка с
 кадастровым номером 40:07:031901:11 до т. 100, далее по границе участка с
 кадастровым номером 40:07:031901:11 до т. 101, далее по границе участка с
 кадастровым номером 40:07:031901:11 до т. 102, далее по границе участка с
 кадастровым номером 40:07:031901:11 до т. 103, далее по границе участка с
 кадастровым номером 40:07:031901:607 до т. 104, далее по границе участка с
 кадастровым номером 40:07:031901:607 до т. 105, далее по границе участка с
 кадастровым номером 40:07:031901:607 до т. 106, далее по границе участка с
 кадастровым номером 40:07:031901:607 до т. 107, далее по границе участка с
 кадастровым номером 40:07:031901:607 до т. 108, далее по границе участка с
 кадастровым номером 40:07:031901:607 до т. 109, далее по условной линии до т.
 78.

Текстовое описание границ зоны регулирования застройки и хозяйственной деятельности (ЗРЗ-5)

Исходная точка 110 на границе охранной зоны **ЗРЗ-5** расположена на западе.

Граница проходит:

от т. 110 по границе участка с кадастровым номером 40:07:033901:17 до т.
 111, далее по границе участка с кадастровым номером 40:07:033901:17 до т. 112,
 далее по границе участка с кадастровым номером 40:07:033901:17 до т. 113, далее
 по границе участка с кадастровым номером 40:07:033901:17 до т. 114, далее по
 условной линии до т. 115, далее по условной линии до т. 116, далее по условной
 линии до т. 117, далее по границе участка с кадастровым номером 40:07:033901:17
 до т. 118, далее по условной линии до т. 119, далее по границе участка с
 кадастровым номером 40:07:033901:73 до т. 120, далее по условной линии до т.
 121, далее по границе участка с кадастровым номером 40:07:033901:2 до т. 122,
 далее по границе участка с кадастровым номером 40:07:033901:2 до т. 123, далее по
 границе участка с кадастровым номером 40:07:033901:2 до т. 124, далее по границе
 участка с кадастровым номером 40:07:033901:2 до т. 125, далее по условной линии
 до т. 126, далее по границе участка с кадастровым номером 40:07:000000:1855 до т.
 127, далее по границе участка с кадастровым номером 40:07:000000:1855 до т. 128,
 далее по границе участка с кадастровым номером 40:07:000000:1855 до т. 129,
 далее по границе участка с кадастровым номером 40:07:000000:1855 до т. 130,
 далее по условной линии до т. 131, далее по границе участка с кадастровым
 номером 40:07:000000:1855 до т. 132, далее по границе участка с кадастровым
 номером 40:07:000000:1855 до т. 133, далее по границе участка с кадастровым
 номером 40:07:000000:1855 до т. 134, далее по границе участка с кадастровым
 номером 40:07:033901:17 до т. 110.

Текстовое описание границ зоны регулирования застройки и хозяйственной деятельности (ЗРЗ-6)

Исходная точка 135 на границе охранной зоны **ЗРЗ-6** расположена на западе.

Граница проходит:

[illegible]

условной линии до т. 241, далее по условной линии до т. 243, далее по условной линии до т. 244, далее по условной линии до т. 245, далее по условной линии до т. 246, далее по условной линии до т. 247, далее по условной линии до т. 248, далее по границе участка с кадастровым номером 40:07:030501:17 до т. 249, далее по границе участка с кадастровым номером 40:07:030501:6 до т. 250, далее по границе участка с кадастровым номером 40:07:030501:12 до т. 251, далее по границе участка с кадастровым номером 40:07:030501:12 до т. 252, далее по условной линии до т. 253, далее по границе участка с кадастровым номером 40:07:030502:24 до т. 254, далее по границе участка с кадастровым номером 40:07:030501:76 до т. 255, далее по границе участка с кадастровым номером 40:07:030501:76 до т. 135.

Текстовое описание границ зоны охраняемого природного ландшафта (ЗОЛ-1)

Исходная точка 1 на границе зоны охраняемого ландшафта **ЗОЛ-1** расположена на западе. Граница проходит:

от т. 1 по условной линии до т. 2, далее по границе участка с кадастровым номером 40:07:012502:128 до т. 3, далее по границе участка с кадастровым номером 40:07:012502:128 до т. 4, далее по границе участка с кадастровым номером 40:07:012502:128 до т. 5, далее по границе участка с кадастровым номером 40:07:012502:128 до т. 6, далее по границе участка с кадастровым номером 40:07:012502:128 до т. 7, далее по границе участка с кадастровым номером 40:07:012502:128 до т. 8, далее по границе участка с кадастровым номером 40:07:012502:128 до т. 9, далее по границе участка с кадастровым номером 40:07:012502:128 до т. 10, далее по границе участка с кадастровым номером 40:07:012502:128 до т. 11, далее по границе участка с кадастровым номером 40:07:012502:128 до т. 12, далее по границе участка с кадастровым номером 40:07:012502:128 до т. 13, далее по границе участка с кадастровым номером 40:07:012502:128 до т. 14, далее по границе участка с кадастровым номером 40:07:012502:128 до т. 15, далее по границе участка с кадастровым номером 40:07:012502:128 до т. 16, далее по границе участка с кадастровым номером 40:07:012502:128 до т. 17, далее по границе участка с кадастровым номером 40:07:012502:128 до т. 18, далее по границе участка с кадастровым номером 40:07:012502:128 до т. 19, далее по границе участка с кадастровым номером 40:07:012502:128 до т. 20, далее по условной линии до т. 22, далее по границе участка с кадастровым номером 40:07:034101:3 до т. 23, далее по границе участка с кадастровым номером 40:07:034101:3 до т. 24, далее по границе участка с кадастровым номером 40:07:034101:4 до т. 25, далее по границе участка с кадастровым номером 40:07:034101:3 до т. 26, далее по условной линии до т. 27, далее по условной линии до т. 28, далее по условной линии до т. 29, далее по границе участка с кадастровым номером 40:07:034101:4 до т. 30, далее по границе участка с кадастровым номером 40:07:034101:4 до т. 31, далее по границе участка с кадастровым номером 40:07:034101:4 до т. 32, далее по условной линии до т. 33, далее по границе участка с кадастровым номером 40:07:030901:6 до т. 34, далее по условной линии до т. 35, далее по границе участка с кадастровым номером 40:07:030901:7 до т. 36, далее по границе участка с кадастровым номером 40:07:030901:7 до т. 37, далее по границе участка с кадастровым номером 40:07:030901:7 до т. 38, далее по условной линии до т. 1.

Текстовое описание границ зоны охраняемого природного ландшафта (ЗОЛ-2)

Исходная точка 39 на границе зоны охраняемого ландшафта ЗОЛ-2 расположена на западе.

Граница проходит:

от т. 39 по границе участка с кадастровым номером 40:07:000000:849 до т. 40, далее по границе участка с кадастровым номером 40:07:000000:849 до т. 41, далее по границе участка с кадастровым номером 40:07:000000:849 до т. 42, далее по границе участка с кадастровым номером 40:07:000000:1855 до т. 43, далее по границе участка с кадастровым номером 40:07:000000:1855 до т. 44, по границе участка с кадастровым номером 40:07:000000:1855 до т. 45, далее по условной линии до т. 46, далее по границе участка с кадастровым номером 40:07:033901:2 до т. 47, далее по границе участка с кадастровым номером 40:07:033901:2 до т. 48, далее по границе участка с кадастровым номером 40:07:033901:2 до т. 49, далее по границе участка с кадастровым номером 40:07:033901:2 до т. 50, далее по границе участка с кадастровым номером 40:07:033901:2 до т. 51, далее по границе участка с кадастровым номером 40:07:033901:2 до т. 52, далее по границе участка с кадастровым номером 40:07:033901:2 до т. 53, далее по условной линии до т. 54, далее по границе участка с кадастровым номером 40:07:030501:76 до т. 55, далее по границе участка с кадастровым номером 40:07:030501:76 до т. 56, далее по границе участка с кадастровым номером 40:07:030502:24 до т. 57, далее по условной линии до т. 58, далее по границе участка с кадастровым номером 40:07:030502:12 до т. 59, далее по границе участка с кадастровым номером 40:07:030501:12 до т. 60, далее по границе участка с кадастровым номером 40:07:030501:6 до т. 61, далее по границе участка с кадастровым номером 40:07:030501:17 до т. 62, далее по условной линии до т. 63, далее по условной линии до т. 64, далее по условной линии до т. 65, далее по условной линии до т. 66, далее по условной линии до т. 67, далее по условной линии до т. 68, далее по условной линии до т. 69, далее по условной линии до т. 70, далее по границе участка с кадастровым номером 40:07:030501:125 до т. 71, далее по условной линии до т. 72, далее по границе участка с кадастровым номером 40:07:030501:55 до т. 73, далее по границе участка с кадастровым номером 40:07:030501:70 до т. 74, далее по условной линии до т. 75, далее по условной линии до т. 76, далее по условной линии до т. 77, далее по условной линии до т. 78, далее по условной линии до т. 79, далее по границе участка с кадастровым номером 40:07:031901:606 до т. 80, далее по условной линии до т. 81, далее по условной линии до т. 82, далее по границе участка с кадастровым номером 40:07:031901:606 до т. 83, далее по границе участка с кадастровым номером 40:07:031901:606 до т. 84, далее по границе участка с кадастровым номером 40:07:031901:606 до т. 39.

Текстовое описание границ зоны охраняемого природного ландшафта (ЗОЛ-3)

Исходная точка 85 на границе зоны охраняемого ландшафта ЗОЛ-3 расположена на западе.

Граница проходит:

по границе участка с кадастровым номером 40:07:033901:73 до т. 140, далее по границе участка с кадастровым номером 40:07:033901:73 до т. 141, далее по границе участка с кадастровым номером 40:07:033901:73 до т. 142, далее по границе участка с кадастровым номером 40:07:033901:73 до т. 143, далее по границе участка с кадастровым номером 40:07:033901:73 до т. 144, далее по границе участка с кадастровым номером 40:07:033901:73 до т. 145, далее по границе участка с кадастровым номером 40:07:033901:73 до т. 146, далее по условной линии до т. 147, далее по условной линии до т. 148, далее по границе участка с кадастровым номером 40:07:031901:183 до т. 149, далее по границе участка с кадастровым номером 40:07:031901:183 до т. 150, далее по границе участка с кадастровым номером 40:07:031901:183 до т. 151, далее по границе участка с кадастровым номером 40:07:031901:183 до т. 152, далее по границе участка с кадастровым номером 40:07:031901:183 до т. 153, далее по границе участка с кадастровым номером 40:07:031901:183 до т. 154, далее по границе участка с кадастровым номером 40:07:031901:183 до т. 155, далее по границе участка с кадастровым номером 40:07:031901:605 до т. 156, далее по границе участка с кадастровым номером 40:07:031901:605 до т. 157, далее по границе участка с кадастровым номером 40:07:031901:605 до т. 158, далее по границе участка с кадастровым номером 40:07:031901:605 до т. 199, далее по границе участка с кадастровым номером 40:07:031901:605 до т. 85.

Перечень координат характерных (поворотных) точек границ зон охраны объекта культурного наследия регионального значения «Ансамбль усадьбы Глебовых», сер., кон. XVIII в., 1878 г., расположенного по адресу: Калужская область, Жуковский район, с. Никольское, д. 9, стр. 1, участок 9, д. 12

**Координаты характерных точек
границ охранных зон (ОЗ-1 – ОЗ-4)**

№№ точек	Координаты, м		Длина линии, м	Средняя квадратическая погрешность положения характерной точки (Mt), м	Метод определения координат
	X	Y			
ОЗ-1					
1	507166.09	1343234.86		0.5	Картометрический метод
			22.24		
2	507186.20	1343244.35		0.5	Картометрический метод
			168.49		
3	507174.64	1343412.44		0.5	Картометрический метод
			81.31		
4	507178.13	1343493.68		0.5	Картометрический метод
			33.20		
5	507210.87	1343488.17		0.5	Картометрический метод
			96.29		
6	507215.34	1343584.36		0.5	Картометрический метод
			76.61		
7	507228.02	1343659.91		0.5	Картометрический метод

			26.75		
8	507202.15	1343666.72		0.5	Картометрический метод
			15.05		
9	507187.10	1343666.76		0.5	Картометрический метод
			19.99		
10	507167.16	1343668.19		0.5	Картометрический метод
			6.60		
11	507160.56	1343668.39		0.5	Картометрический метод
			0.93		
12	507160.56	1343667.46		0.5	Картометрический метод
			121.36		
13	507160.79	1343546.10		0.5	Картометрический метод
			34.34		
14	507160.85	1343511.76		0.5	Картометрический метод
			209.61		
15	507160.91	1343302.15		0.5	Картометрический метод
			58.11		
16	507160.97	1343244.04		0.5	Картометрический метод
			8.96		
17	507160.77	1343235.08		0.5	Картометрический метод
			5.32		
1	507166.09	1343234.86		0.5	Картометрический метод
03-2					
18	506977.80	1343209.12		0.5	Картометрический метод
			146.61		
19	507124.40	1343210.65		0.5	Картометрический метод
			29.63		
20	507139.86	1343235.93		0.5	Картометрический метод
			20.87		
21	507160.71	1343235.08		0.5	Картометрический метод
			8.96		
22	507160.91	1343244.04		0.5	Картометрический метод
			210.58		
23	506950.41	1343249.68		0.5	Картометрический метод
			3.09		
24	506950.04	1343246.61		0.5	Картометрический метод
			46.65		
18	506977.80	1343209.12		0.5	Картометрический метод
03-3					
25	506949.98	1343246.69		0.5	Картометрический метод
			3.02		
26	506950.36	1343249.69		0.5	Картометрический метод
			301.78		
27	506972.55	1343550.65		0.5	Картометрический метод
			7.06		
28	506965.70	1343548.93		0.5	Картометрический метод
			3.52		
29	506965.22	1343545.44		0.5	Картометрический метод
			4.42		

30	506960.81	1343545.18		0.5	Картометрический метод
			1.77		
31	506960.69	1343543.41		0.5	Картометрический метод
			15.60		
32	506958.94	1343527.91		0.5	Картометрический метод
			180.09		
33	506938.18	1343349.02		0.5	Картометрический метод
			12.22		
34	506926.08	1343350.70		0.5	Картометрический метод
			9.04		
35	506926.91	1343359.70		0.5	Картометрический метод
			45.49		
36	506882.07	1343367.38		0.5	Картометрический метод
			67.64		
37	506815.26	1343377.96		0.5	Картометрический метод
			8.99		
38	506816.06	1343386.91		0.5	Картометрический метод
			16.29		
39	506803.78	1343397.62		0.5	Картометрический метод
			9.18		
40	506794.63	1343398.38		0.5	Картометрический метод
			19.95		
41	506792.00	1343378.60		0.5	Картометрический метод
			16.21		
42	506775.79	1343378.39		0.5	Картометрический метод
			91.85		
43	506764.18	1343287.28		0.5	Картометрический метод
			91.13		
44	506854.82	1343277.82		0.5	Картометрический метод
			89.28		
45	506941.81	1343257.72		0.5	Картометрический метод
			13.73		
25	506949.98	1343246.69		0.5	Картометрический метод
ОЗ-4					
46	507002.59	1343630.94		0.5	Картометрический метод
			12.30		
47	507013.37	1343636.86		0.5	Картометрический метод
			22.21		
48	507032.24	1343648.58		0.5	Картометрический метод
			38.27		
49	507065.81	1343666.95		0.5	Картометрический метод
			26.09		
50	507090.02	1343676.67		0.5	Картометрический метод
			5.72		
51	507085.50	1343680.18		0.5	Картометрический метод
			16.34		
52	507072.73	1343690.37		0.5	Картометрический метод
			54.79		
53	507026.01	1343719.00		0.5	Картометрический метод

			23.21		
54	507007.51	1343733.01		0.5	Картометрический метод
			12.69		
55	506996.64	1343739.55		0.5	Картометрический метод
			13.94		
56	506983.69	1343744.72		0.5	Картометрический метод
			16.84		
57	506967.22	1343748.23		0.5	Картометрический метод
			27.57		
58	506939.98	1343752.47		0.5	Картометрический метод
			33.25		
59	506906.73	1343752.90		0.5	Картометрический метод
			48.58		
60	506901.49	1343704.60		0.5	Картометрический метод
			22.31		
61	506901.35	1343682.29		0.5	Картометрический метод
			22.15		
62	506900.83	1343660.15		0.5	Картометрический метод
			35.98		
63	506935.77	1343651.55		0.5	Картометрический метод
			17.30		
64	506950.56	1343660.52		0.5	Картометрический метод
			12.68		
65	506963.20	1343661.52		0.5	Картометрический метод
			12.77		
66	506975.33	1343657.53		0.5	Картометрический метод
			15.43		
67	506987.63	1343648.22		0.5	Картометрический метод
			22.86		
46	507002.59	1343630.94		0.5	Картометрический метод

**Координаты характерных точек границ
зон регулирования застройки и хозяйственной деятельности (ЗРЗ-1 – ЗРЗ-6)**

№№ точек	Координаты, м		Длина линии, м	Средняя квадратическая погрешность положения характерной точки (Mt), м	Метод определения координат
	X	Y			
ЗРЗ-1					
1	507327.15	1343468.66		0.5	Картометрический метод
			51.14		
2	507334.85	1343519.22		0.5	Картометрический метод
			28.83		
3	507309.27	1343532.51		0.5	Картометрический метод
			45.83		
4	507293.59	1343575.57		0.5	Картометрический метод
			32.47		

5	507290.06	1343607.85		0.5	Картометрический метод
			23.95		
6	507280.83	1343629.95		0.5	Картометрический метод
			1.54		
7	507279.61	1343630.89		0.5	Картометрический метод
			29.22		
8	507255.15	1343646.87		0.5	Картометрический метод
			15.16		
9	507242.38	1343655.04		0.5	Картометрический метод
			8.94		
10	507234.06	1343658.32		0.5	Картометрический метод
			6.25		
11	507228.02	1343659.91		0.5	Картометрический метод
			76.61		
12	507215.34	1343584.36		0.5	Картометрический метод
			96.29		
13	507210.87	1343488.17		0.5	Картометрический метод
			117.91		
1	507327.15	1343468.66		0.5	Картометрический метод
ЗРЗ-2					
14	506705.29	1343046.56		0.5	Картометрический метод
			10.47		
15	506715.69	1343047.79		0.5	Картометрический метод
			41.50		
16	506757.06	1343051.08		0.5	Картометрический метод
			29.99		
17	506786.96	1343053.45		0.5	Картометрический метод
			30.02		
18	506816.88	1343055.86		0.5	Картометрический метод
			276.77		
19	507092.99	1343074.97		0.5	Картометрический метод
			24.00		
20	507116.96	1343076.18		0.5	Картометрический метод
			24.00		
21	507140.93	1343077.41		0.5	Картометрический метод
			24.00		
22	507164.90	1343078.65		0.5	Картометрический метод
			23.97		
23	507188.84	1343079.87		0.5	Картометрический метод
			23.98		
24	507212.79	1343081.10		0.5	Картометрический метод
			37.73		
25	507250.49	1343082.58		0.5	Картометрический метод
			50.42		
26	507248.09	1343132.94		0.5	Картометрический метод
			20.00		
27	507268.07	1343133.90		0.5	Картометрический метод
			10.00		
28	507276.41	1343139.41		0.5	Картометрический метод

			45.01		
29	507276.43	1343184.42		0.5	Картометрический метод
			14.25		
30	507277.67	1343198.62		0.5	Картометрический метод
			40.46		
31	507279.28	1343239.05		0.5	Картометрический метод
			4.22		
32	507279.73	1343243.25		0.5	Картометрический метод
			93.54		
33	507186.20	1343244.35		0.5	Картометрический метод
			22.24		
34	507166.09	1343234.86		0.5	Картометрический метод
			26.25		
35	507139.86	1343235.93		0.5	Картометрический метод
			29.63		
36	507124.40	1343210.65		0.5	Картометрический метод
			146.61		
37	506977.80	1343209.12		0.5	Картометрический метод
			60.48		
38	506941.81	1343257.72		0.5	Картометрический метод
			89.28		
39	506854.82	1343277.82		0.5	Картометрический метод
			91.13		
40	506764.18	1343287.28		0.5	Картометрический метод
			27.94		
41	506736.39	1343290.18		0.5	Картометрический метод
			3.54		
42	506732.87	1343290.55		0.5	Картометрический метод
			7.03		
43	506725.96	1343291.83		0.5	Картометрический метод
			135.35		
44	506710.34	1343157.38		0.5	Картометрический метод
			9.05		
45	506709.52	1343148.37		0.5	Картометрический метод
			49.99		
46	506706.87	1343098.45		0.5	Картометрический метод
			51.91		
14	506705.29	1343046.56		0.5	Картометрический метод
ЗРЗ-3					
47	506764.19	1343287.36		0.5	Картометрический метод
			91.77		
48	506775.79	1343378.39		0.5	Картометрический метод
			16.21		
49	506792.00	1343378.60		0.5	Картометрический метод
			19.95		
50	506794.63	1343398.38		0.5	Картометрический метод
			9.18		
51	506803.78	1343397.62		0.5	Картометрический метод
			16.29		

52	506816.06	1343386.91		0.5	Картометрический метод
			8.99		
53	506815.26	1343377.96		0.5	Картометрический метод
			67.64		
54	506882.07	1343367.38		0.5	Картометрический метод
			45.49		
55	506926.91	1343359.70		0.5	Картометрический метод
			9.04		
56	506926.08	1343350.70		0.5	Картометрический метод
			12.22		
57	506938.18	1343349.02		0.5	Картометрический метод
			180.09		
58	506958.94	1343527.91		0.5	Картометрический метод
			15.60		
59	506960.69	1343543.41		0.5	Картометрический метод
			1.77		
60	506960.81	1343545.18		0.5	Картометрический метод
			3.42		
61	506957.40	1343544.98		0.5	Картометрический метод
			7.64		
62	506949.87	1343546.30		0.5	Картометрический метод
			32.90		
63	506919.03	1343557.76		0.5	Картометрический метод
			19.75		
64	506899.53	1343560.91		0.5	Картометрический метод
			47.91		
65	506852.52	1343551.69		0.5	Картометрический метод
			16.61		
66	506835.93	1343550.91		0.5	Картометрический метод
			5.46		
67	506830.48	1343550.65		0.5	Картометрический метод
			57.05		
68	506773.43	1343550.68		0.5	Картометрический метод
			3.42		
69	506770.01	1343550.68		0.5	Картометрический метод
			54.85		
70	506757.88	1343497.19		0.5	Картометрический метод
			20.48		
71	506753.41	1343477.20		0.5	Картометрический метод
			77.64		
72	506738.04	1343401.10		0.5	Картометрический метод
			23.32		
73	506735.98	1343377.87		0.5	Картометрический метод
			49.83		
74	506732.12	1343328.19		0.5	Картометрический метод
			36.83		
75	506725.97	1343291.88		0.5	Картометрический метод
			7.03		
76	506732.88	1343290.60		0.5	Картометрический метод

			3.54		
77	506736.40	1343290.23		0.5	Картометрический метод
			27.94		
47	506764.19	1343287.36		0.5	Картометрический метод
ЗРЗ-4					
78	506513.47	1342904.85		0.5	Картометрический метод
			4.13		
79	506515.52	1342908.44		0.5	Картометрический метод
			44.92		
80	506560.44	1342907.93		0.5	Картометрический метод
			56.88		
81	506617.29	1342906.17		0.5	Картометрический метод
			44.72		
82	506662.01	1342906.25		0.5	Картометрический метод
			28.22		
83	506685.57	1342921.79		0.5	Картометрический метод
			3.30		
84	506687.67	1342924.34		0.5	Картометрический метод
			14.40		
85	506691.20	1342938.30		0.5	Картометрический метод
			75.14		
86	506691.64	1343013.44		0.5	Картометрический метод
			183.43		
87	506701.18	1343196.62		0.5	Картометрический метод
			26.31		
88	506703.26	1343222.85		0.5	Картометрический метод
			61.61		
89	506712.44	1343283.77		0.5	Картометрический метод
			3.12		
90	506709.34	1343283.45		0.5	Картометрический метод
			29.74		
91	506711.23	1343313.13		0.5	Картометрический метод
			132.11		
92	506721.49	1343444.84		0.5	Картометрический метод
			46.56		
93	506723.69	1343491.35		0.5	Картометрический метод
			20.15		
94	506743.00	1343497.12		0.5	Картометрический метод
			54.50		
95	506753.00	1343550.69		0.5	Картометрический метод
			73.55		
96	506679.51	1343547.83		0.5	Картометрический метод
			73.88		
97	506605.69	1343544.86		0.5	Картометрический метод
			82.82		
98	506522.95	1343541.33		0.5	Картометрический метод
			79.29		
99	506505.75	1343463.93		0.5	Картометрический метод
			111.77		

100	506496.23	1343352.57		0.5	Картометрический метод
			69.94		
101	506426.34	1343355.15		0.5	Картометрический метод
			71.62		
102	506439.41	1343284.73		0.5	Картометрический метод
			61.87		
103	506455.12	1343224.89		0.5	Картометрический метод
			62.61		
104	506454.82	1343162.28		0.5	Картометрический метод
			60.90		
105	506489.23	1343112.03		0.5	Картометрический метод
			33.33		
106	506491.39	1343078.77		0.5	Картометрический метод
			48.30		
107	506443.14	1343080.97		0.5	Картометрический метод
			94.61		
108	506434.38	1342986.77		0.5	Картометрический метод
			91.28		
109	506477.59	1342906.36		0.5	Картометрический метод
			35.91		
78	506513.47	1342904.85		0.5	Картометрический метод
ЗРЗ-5					
110	506860.87	1343567.96		0.5	Картометрический метод
			19.20		
111	506880.04	1343569.04		0.5	Картометрический метод
			6.92		
112	506886.82	1343570.41		0.5	Картометрический метод
			11.94		
113	506898.74	1343571.15		0.5	Картометрический метод
			34.48		
114	506899.55	1343605.62		0.5	Картометрический метод
			35.36		
115	506934.91	1343605.36		0.5	Картометрический метод
			46.20		
116	506935.77	1343651.55		0.5	Картометрический метод
			35.98		
117	506900.83	1343660.15		0.5	Картометрический метод
			22.15		
118	506901.35	1343682.29		0.5	Картометрический метод
			22.31		
119	506901.49	1343704.60		0.5	Картометрический метод
			48.58		
120	506906.73	1343752.90		0.5	Картометрический метод
			8.67		
121	506898.44	1343755.44		0.5	Картометрический метод
			23.20		
122	506875.29	1343753.99		0.5	Картометрический метод
			15.50		
123	506859.79	1343754.00		0.5	Картометрический метод

			44.00		
124	506817.00	1343743.74		0.5	Картометрический метод
			48.68		
125	506824.50	1343695.64		0.5	Картометрический метод
			12.12		
126	506825.10	1343683.53		0.5	Картометрический метод
			30.45		
127	506794.65	1343683.46		0.5	Картометрический метод
			81.36		
128	506787.76	1343602.39		0.5	Картометрический метод
			36.80		
129	506773.19	1343568.60		0.5	Картометрический метод
			12.89		
130	506786.08	1343568.61		0.5	Картометрический метод
			9.75		
131	506795.83	1343568.62		0.5	Картометрический метод
			34.21		
132	506830.04	1343568.65		0.5	Картометрический метод
			20.22		
133	506850.24	1343569.61		0.5	Картометрический метод
			10.85		
134	506860.86	1343571.82		0.5	Картометрический метод
			3.86		
110	506860.87	1343567.96		0.5	Картометрический метод
ЗРЗ-6					
135	506678.56	1343797.79		0.5	Картометрический метод
			16.76		
136	506695.29	1343798.87		0.5	Картометрический метод
			10.56		
137	506705.71	1343800.60		0.5	Картометрический метод
			20.43		
138	506725.66	1343805.00		0.5	Картометрический метод
			21.81		
139	506743.48	1343817.57		0.5	Картометрический метод
			21.40		
140	506759.46	1343831.81		0.5	Картометрический метод
			3.74		
141	506762.96	1343830.48		0.5	Картометрический метод
			8.99		
142	506765.98	1343838.95		0.5	Картометрический метод
			39.26		
143	506805.19	1343837.04		0.5	Картометрический метод
			38.40		
144	506843.54	1343839.02		0.5	Картометрический метод
			66.06		
145	506863.56	1343901.97		0.5	Картометрический метод
			10.29		
146	506870.60	1343909.48		0.5	Картометрический метод
			15.07		

147	506869.39	1343924.50		0.5	Картометрический метод
			4.82		
148	506871.07	1343929.02		0.5	Картометрический метод
			6.75		
149	506873.41	1343935.35		0.5	Картометрический метод
			70.48		
150	506943.35	1343944.06		0.5	Картометрический метод
			6.55		
151	506948.86	1343940.51		0.5	Картометрический метод
			35.48		
152	506978.70	1343921.32		0.5	Картометрический метод
			15.14		
153	506991.59	1343929.26		0.5	Картометрический метод
			18.97		
154	506973.76	1343935.75		0.5	Картометрический метод
			41.90		
155	506994.23	1343972.31		0.5	Картометрический метод
			15.88		
156	507001.99	1343986.17		0.5	Картометрический метод
			35.51		
157	507030.64	1343965.19		0.5	Картометрический метод
			89.43		
158	507103.25	1344017.40		0.5	Картометрический метод
			30.00		
159	507125.53	1344037.49		0.5	Картометрический метод
			35.22		
160	507154.19	1344057.96		0.5	Картометрический метод
			45.19		
161	507184.94	1344091.07		0.5	Картометрический метод
			40.00		
162	507214.64	1344117.86		0.5	Картометрический метод
			24.10		
163	507232.16	1344134.41		0.5	Картометрический метод
			20.29		
164	507243.19	1344151.44		0.5	Картометрический метод
			4.31		
165	507241.35	1344155.34		0.5	Картометрический метод
			5.06		
166	507245.07	1344158.77		0.5	Картометрический метод
			16.96		
167	507233.72	1344171.37		0.5	Картометрический метод
			32.34		
168	507221.63	1344201.36		0.5	Картометрический метод
			39.98		
169	507202.72	1344236.58		0.5	Картометрический метод
			39.36		
170	507209.42	1344275.37		0.5	Картометрический метод
			10.12		
171	507211.14	1344285.34		0.5	Картометрический метод

			47.90		
172	507219.31	1344332.54		0.5	Картометрический метод
			45.24		
173	507227.02	1344377.12		0.5	Картометрический метод
			14.17		
174	507229.43	1344391.08		0.5	Картометрический метод
			30.83		
175	507240.12	1344420.00		0.5	Картометрический метод
			44.48		
176	507255.53	1344461.72		0.5	Картометрический метод
			10.19		
177	507257.53	1344471.71		0.5	Картометрический метод
			68.68		
178	507270.99	1344539.06		0.5	Картометрический метод
			58.25		
179	507282.41	1344596.18		0.5	Картометрический метод
			54.16		
180	507282.14	1344650.34		0.5	Картометрический метод
			110.83		
181	507325.98	1344752.13		0.5	Картометрический метод
			35.18		
182	507296.57	1344771.43		0.5	Картометрический метод
			36.74		
183	507265.85	1344791.59		0.5	Картометрический метод
			135.24		
184	507202.28	1344672.22		0.5	Картометрический метод
			93.93		
185	507154.26	1344591.49		0.5	Картометрический метод
			37.90		
186	507134.88	1344558.92		0.5	Картометрический метод
			35.14		
187	507116.91	1344528.72		0.5	Картометрический метод
			4.35		
188	507114.69	1344524.98		0.5	Картометрический метод
			21.02		
189	507093.71	1344526.31		0.5	Картометрический метод
			47.44		
190	507047.29	1344536.11		0.5	Картометрический метод
			64.70		
191	506988.11	1344562.26		0.5	Картометрический метод
			16.43		
192	506989.55	1344578.63		0.5	Картометрический метод
			37.31		
193	506992.83	1344615.80		0.5	Картометрический метод
			8.89		
194	506997.03	1344623.63		0.5	Картометрический метод
			52.22		
195	507021.71	1344669.65		0.5	Картометрический метод
			43.15		

196	507042.10	1344707.68		0.5	Картометрический метод
			16.50		
197	507046.77	1344723.51		0.5	Картометрический метод
			88.49		
198	507071.83	1344808.38		0.5	Картометрический метод
			12.02		
199	507067.43	1344819.57		0.5	Картометрический метод
			5.55		
200	507061.89	1344819.28		0.5	Картометрический метод
			14.59		
201	507047.32	1344818.53		0.5	Картометрический метод
			83.20		
202	506986.75	1344761.49		0.5	Картометрический метод
			27.45		
203	506966.77	1344742.67		0.5	Картометрический метод
			32.21		
204	506949.50	1344715.48		0.5	Картометрический метод
			22.95		
205	506937.19	1344696.11		0.5	Картометрический метод
			29.73		
206	506918.48	1344673.00		0.5	Картометрический метод
			44.65		
207	506890.38	1344638.30		0.5	Картометрический метод
			40.24		
208	506865.05	1344607.03		0.5	Картометрический метод
			14.31		
209	506856.05	1344595.91		0.5	Картометрический метод
			26.68		
210	506829.62	1344599.59		0.5	Картометрический метод
			37.83		
211	506792.15	1344604.79		0.5	Картометрический метод
			11.72		
212	506783.56	1344596.82		0.5	Картометрический метод
			55.32		
213	506742.99	1344559.21		0.5	Картометрический метод
			17.02		
214	506730.51	1344547.64		0.5	Картометрический метод
			48.39		
215	506700.25	1344509.88		0.5	Картометрический метод
			3.21		
216	506698.25	1344507.37		0.5	Картометрический метод
			62.75		
217	506659.01	1344458.40		0.5	Картометрический метод
			64.99		
218	506618.37	1344407.69		0.5	Картометрический метод
			2.95		
219	506616.53	1344405.39		0.5	Картометрический метод
			52.73		
220	506583.56	1344364.24		0.5	Картометрический метод

			54.84		
221	506549.27	1344321.44		0.5	Картометрический метод
			3.09		
222	506547.34	1344319.03		0.5	Картометрический метод
			39.30		
223	506522.77	1344288.36		0.5	Картометрический метод
			33.02		
224	506502.12	1344262.59		0.5	Картометрический метод
			2.45		
225	506500.48	1344260.77		0.5	Картометрический метод
			2.83		
226	506498.59	1344258.66		0.5	Картометрический метод
			37.71		
227	506476.23	1344228.29		0.5	Картометрический метод
			26.25		
228	506459.98	1344207.67		0.5	Картометрический метод
			39.30		
229	506450.97	1344169.42		0.5	Картометрический метод
			30.17		
230	506432.11	1344145.87		0.5	Картометрический метод
			9.47		
231	506426.14	1344138.52		0.5	Картометрический метод
			21.14		
232	506440.03	1344122.59		0.5	Картометрический метод
			19.84		
233	506426.45	1344108.13		0.5	Картометрический метод
			49.99		
234	506393.30	1344070.71		0.5	Картометрический метод
			40.56		
235	506422.79	1344042.87		0.5	Картометрический метод
			29.32		
236	506442.81	1344064.29		0.5	Картометрический метод
			11.11		
237	506449.85	1344055.70		0.5	Картометрический метод
			28.21		
238	506467.00	1344033.30		0.5	Картометрический метод
			3.09		
239	506467.38	1344030.23		0.5	Картометрический метод
			33.02		
240	506487.28	1344003.88		0.5	Картометрический метод
			26.26		
241	506507.00	1343986.54		0.5	Картометрический метод
			17.48		
242	506518.61	1343973.47		0.5	Картометрический метод
			37.29		
243	506550.12	1343953.52		0.5	Картометрический метод
			22.54		
244	506569.35	1343941.77		0.5	Картометрический метод
			59.78		

245	506608.29	1343896.41		0.5	Картометрический метод
			6.56		
246	506603.45	1343891.98		0.5	Картометрический метод
			21.73		
247	506618.63	1343876.43		0.5	Картометрический метод
			4.74		
248	506617.37	1343871.86		0.5	Картометрический метод
			27.50		
249	506636.63	1343852.23		0.5	Картометрический метод
			12.69		
250	506647.51	1343845.70		0.5	Картометрический метод
			8.37		
251	506642.78	1343838.80		0.5	Картометрический метод
			23.80		
252	506629.59	1343818.99		0.5	Картометрический метод
			25.26		
253	506652.74	1343808.89		0.5	Картометрический метод
			10.87		
254	506661.65	1343802.67		0.5	Картометрический метод
			6.55		
255	506667.02	1343798.92		0.5	Картометрический метод
			11.60		
135	506678.56	1343797.79		0.5	Картометрический метод

**Координаты характерных точек границ
зоны охраняемого природного ландшафта (ЗОЛ-1 – ЗОЛ-3).**

№№ точек	Координаты, м		Длина линии, м	Средняя квадратическая погрешность положения характерной точки (Mt), м	Метод определения координат
	X	Y			
ЗОЛ-1					
1	507250.49	1343082.58		0.5	Картометрический метод
			54.59		
2	507305.06	1343083.94		0.5	Картометрический метод
			54.80		
3	507334.48	1343130.17		0.5	Картометрический метод
			66.62		
4	507379.87	1343178.93		0.5	Картометрический метод
			55.71		
5	507390.80	1343233.56		0.5	Картометрический метод
			111.40		
6	507478.64	1343302.07		0.5	Картометрический метод
			26.32		
7	507495.03	1343322.66		0.5	Картометрический метод
			14.85		
8	507501.33	1343336.11		0.5	Картометрический метод

			20.19		
9	507521.08	1343340.31		0.5	Картометрический метод
			24.26		
10	507545.04	1343336.53		0.5	Картометрический метод
			11.22		
11	507547.56	1343347.46		0.5	Картометрический метод
			35.51		
12	507520.24	1343370.15		0.5	Картометрический метод
			16.62		
13	507515.62	1343386.12		0.5	Картометрический метод
			93.46		
14	507514.68	1343479.58		0.5	Картометрический метод
			23.65		
15	507493.80	1343490.68		0.5	Картометрический метод
			34.48		
16	507463.74	1343507.56		0.5	Картометрический метод
			15.20		
17	507450.71	1343515.38		0.5	Картометрический метод
			21.37		
18	507432.70	1343526.88		0.5	Картометрический метод
			14.85		
19	507420.34	1343535.11		0.5	Картометрический метод
			98.47		
20	507339.76	1343591.70		0.5	Картометрический метод
			25.73		
21	507318.43	1343606.09		0.5	Картометрический метод
			44.53		
22	507280.83	1343629.95		0.5	Картометрический метод
			23.95		
23	507290.06	1343607.85		0.5	Картометрический метод
			32.47		
24	507293.59	1343575.57		0.5	Картометрический метод
			45.83		
25	507309.27	1343532.51		0.5	Картометрический метод
			28.83		
26	507334.85	1343519.22		0.5	Картометрический метод
			51.14		
27	507327.15	1343468.66		0.5	Картометрический метод
			117.91		
28	507210.87	1343488.17		0.5	Картометрический метод
			33.20		
29	507178.13	1343493.68		0.5	Картометрический метод
			81.31		
30	507174.64	1343412.44		0.5	Картометрический метод
			168.49		
31	507186.20	1343244.35		0.5	Картометрический метод
			93.54		
32	507279.73	1343243.25		0.5	Картометрический метод
			4.22		

33	507279.28	1343239.05		0.5	Картометрический метод
			40.46		
34	507277.67	1343198.62		0.5	Картометрический метод
			14.25		
35	507276.43	1343184.42		0.5	Картометрический метод
			45.01		
36	507276.41	1343139.41		0.5	Картометрический метод
			10.00		
37	507268.07	1343133.90		0.5	Картометрический метод
			20.00		
38	507248.09	1343132.94		0.5	Картометрический метод
			50.42		
1	507250.49	1343082.58		0.5	Картометрический метод
ЗОЛ-2					
39	506480.57	1343561.93		0.5	Картометрический метод
			98.13		
40	506578.60	1343566.35		0.5	Картометрический метод
			97.70		
41	506676.28	1343568.51		0.5	Картометрический метод
			96.91		
42	506773.19	1343568.60		0.5	Картометрический метод
			36.80		
43	506787.76	1343602.39		0.5	Картометрический метод
			81.36		
44	506794.65	1343683.46		0.5	Картометрический метод
			30.45		
45	506825.10	1343683.53		0.5	Картометрический метод
			12.12		
46	506824.50	1343695.64		0.5	Картометрический метод
			48.68		
47	506817.00	1343743.74		0.5	Картометрический метод
			50.71		
48	506827.23	1343793.41		0.5	Картометрический метод
			47.93		
49	506779.95	1343785.52		0.5	Картометрический метод
			48.55		
50	506743.48	1343817.57		0.5	Картометрический метод
			21.81		
51	506725.66	1343805.00		0.5	Картометрический метод
			20.43		
52	506705.71	1343800.60		0.5	Картометрический метод
			10.56		
53	506695.29	1343798.87		0.5	Картометрический метод
			16.76		
54	506678.56	1343797.79		0.5	Картометрический метод
			11.60		
55	506667.02	1343798.92		0.5	Картометрический метод
			6.55		
56	506661.65	1343802.67		0.5	Картометрический метод

			10.87		
57	506652.74	1343808.89		0.5	Картометрический метод
			25.26		
58	506629.59	1343818.99		0.5	Картометрический метод
			23.80		
59	506642.78	1343838.80		0.5	Картометрический метод
			8.37		
60	506647.51	1343845.70		0.5	Картометрический метод
			12.69		
61	506636.63	1343852.23		0.5	Картометрический метод
			27.50		
62	506617.37	1343871.86		0.5	Картометрический метод
			4.74		
63	506618.63	1343876.43		0.5	Картометрический метод
			21.73		
64	506603.45	1343891.98		0.5	Картометрический метод
			6.56		
65	506608.29	1343896.41		0.5	Картометрический метод
			59.78		
66	506569.35	1343941.77		0.5	Картометрический метод
			22.54		
67	506550.12	1343953.52		0.5	Картометрический метод
			37.29		
68	506518.61	1343973.47		0.5	Картометрический метод
			17.48		
69	506507.00	1343986.54		0.5	Картометрический метод
			26.26		
70	506487.28	1344003.88		0.5	Картометрический метод
			33.02		
71	506467.38	1344030.23		0.5	Картометрический метод
			3.09		
72	506467.00	1344033.30		0.5	Картометрический метод
			28.21		
73	506449.85	1344055.70		0.5	Картометрический метод
			11.11		
74	506442.81	1344064.29		0.5	Картометрический метод
			29.32		
75	506422.79	1344042.87		0.5	Картометрический метод
			40.56		
76	506393.30	1344070.71		0.5	Картометрический метод
			72.69		
77	506353.27	1344010.03		0.5	Картометрический метод
			225.01		
78	506474.68	1343820.58		0.5	Картометрический метод
			83.08		
79	506462.89	1343738.34		0.5	Картометрический метод
			55.49		
80	506452.09	1343683.91		0.5	Картометрический метод
			15.74		

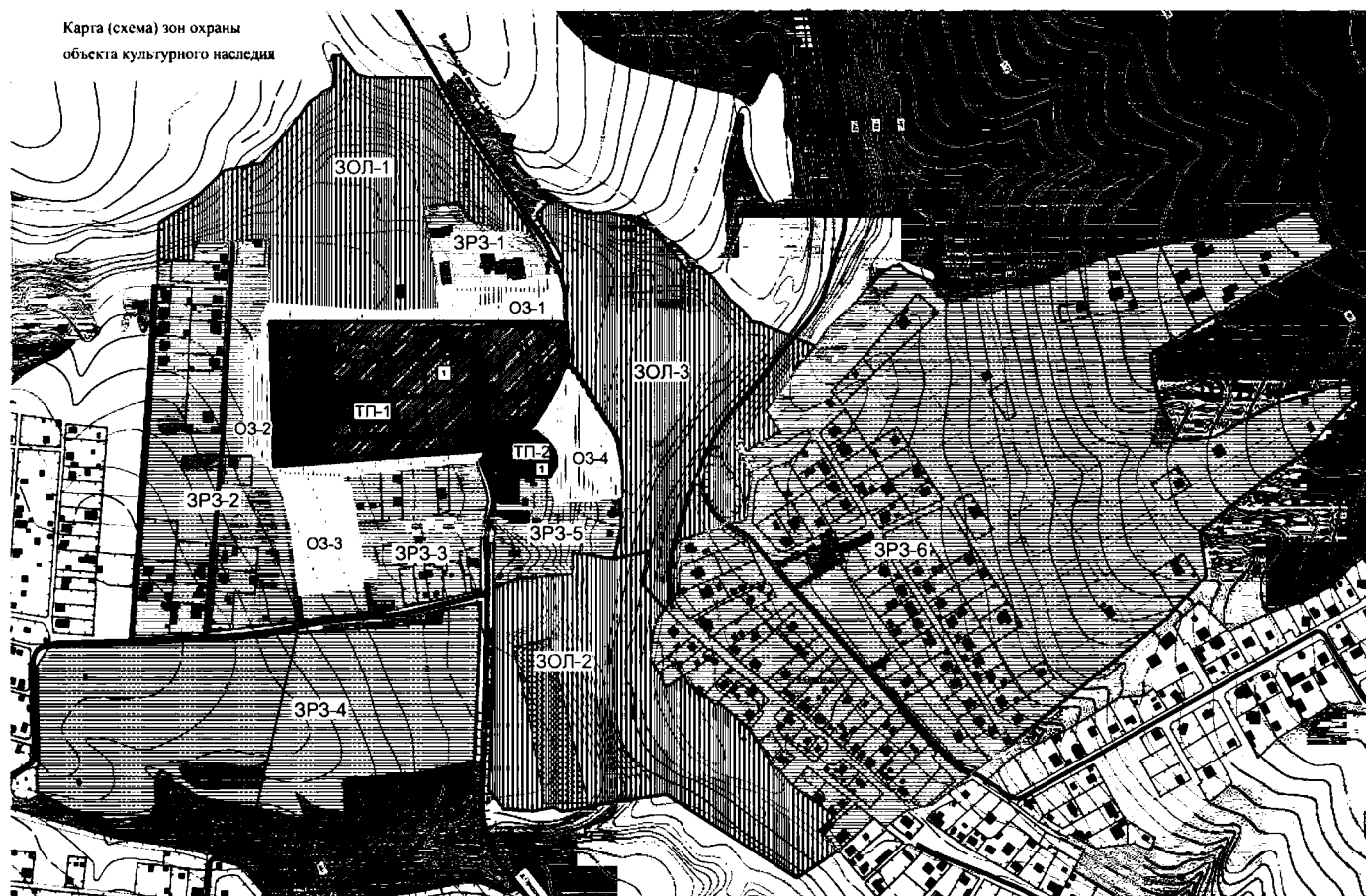
81	506450.19	1343668.29		0.5	Картометрический метод
			13.22		
82	506456.20	1343656.52		0.5	Картометрический метод
			29.77		
83	506450.36	1343627.33		0.5	Картометрический метод
			43.64		
84	506454.00	1343583.84		0.5	Картометрический метод
			34.44		
39	506480.57	1343561.93		0.5	Картометрический метод
ЗОЛ-3					
85	507317.33	1343632.89		0.5	Картометрический метод
			7.30		
86	507322.59	1343637.95		0.5	Картометрический метод
			8.10		
87	507328.43	1343643.57		0.5	Картометрический метод
			7.50		
88	507333.83	1343648.78		0.5	Картометрический метод
			11.07		
89	507335.68	1343659.69		0.5	Картометрический метод
			6.78		
90	507333.84	1343666.22		0.5	Картометрический метод
			4.23		
91	507332.68	1343670.29		0.5	Картометрический метод
			21.61		
92	507322.59	1343689.40		0.5	Картометрический метод
			2.50		
93	507321.43	1343691.61		0.5	Картометрический метод
			20.98		
94	507318.24	1343712.35		0.5	Картометрический метод
			24.33		
95	507319.17	1343736.66		0.5	Картометрический метод
			12.80		
96	507317.02	1343749.28		0.5	Картометрический метод
			22.66		
97	507310.22	1343770.90		0.5	Картометрический метод
			13.73		
98	507300.33	1343780.43		0.5	Картометрический метод
			20.24		
99	507293.88	1343799.62		0.5	Картометрический метод
			11.77		
100	507285.54	1343807.93		0.5	Картометрический метод
			11.68		
101	507277.27	1343816.18		0.5	Картометрический метод
			0.60		
102	507276.81	1343816.57		0.5	Картометрический метод
			58.93		
103	507231.64	1343854.42		0.5	Картометрический метод
			11.58		
104	507241.08	1343861.12		0.5	Картометрический метод

			10.66		
105	507239.69	1343871.69		0.5	Картометрический метод
			23.45		
106	507223.91	1343889.04		0.5	Картометрический метод
			38.16		
107	507193.71	1343912.36		0.5	Картометрический метод
			25.80		
108	507177.17	1343932.16		0.5	Картометрический метод
			20.29		
109	507160.87	1343944.25		0.5	Картометрический метод
			10.81		
110	507158.68	1343954.84		0.5	Картометрический метод
			89.05		
111	507125.53	1344037.49		0.5	Картометрический метод
			30.00		
112	507103.25	1344017.40		0.5	Картометрический метод
			89.43		
113	507030.64	1343965.19		0.5	Картометрический метод
			35.51		
114	507001.99	1343986.17		0.5	Картометрический метод
			15.88		
115	506994.23	1343972.31		0.5	Картометрический метод
			41.90		
116	506973.76	1343935.75		0.5	Картометрический метод
			18.97		
117	506991.59	1343929.26		0.5	Картометрический метод
			15.14		
118	506978.70	1343921.32		0.5	Картометрический метод
			35.48		
119	506948.86	1343940.51		0.5	Картометрический метод
			6.55		
120	506943.35	1343944.06		0.5	Картометрический метод
			70.48		
121	506873.41	1343935.35		0.5	Картометрический метод
			6.75		
122	506871.07	1343929.02		0.5	Картометрический метод
			4.82		
123	506869.39	1343924.50		0.5	Картометрический метод
			15.07		
124	506870.60	1343909.48		0.5	Картометрический метод
			10.29		
125	506863.56	1343901.97		0.5	Картометрический метод
			66.06		
126	506843.54	1343839.02		0.5	Картометрический метод
			38.40		
127	506805.19	1343837.04		0.5	Картометрический метод
			39.26		
128	506765.98	1343838.95		0.5	Картометрический метод
			8.99		

129	506762.96	1343830.48		0.5	Картометрический метод
			3.74		
130	506759.46	1343831.81		0.5	Картометрический метод
			21.34		
131	506743.53	1343817.61		0.5	Картометрический метод
			48.52		
132	506779.97	1343785.58		0.5	Картометрический метод
			47.97		
133	506827.29	1343793.47		0.5	Картометрический метод
			50.77		
134	506817.04	1343743.75		0.5	Картометрический метод
			43.96		
135	506859.79	1343754.00		0.5	Картометрический метод
			15.50		
136	506875.29	1343753.99		0.5	Картометрический метод
			23.20		
137	506898.44	1343755.44		0.5	Картометрический метод
			8.67		
138	506906.73	1343752.90		0.5	Картометрический метод
			33.25		
139	506939.98	1343752.47		0.5	Картометрический метод
			27.57		
140	506967.22	1343748.23		0.5	Картометрический метод
			16.84		
141	506983.69	1343744.72		0.5	Картометрический метод
			13.94		
142	506996.64	1343739.55		0.5	Картометрический метод
			12.69		
143	507007.51	1343733.01		0.5	Картометрический метод
			23.21		
144	507026.01	1343719.00		0.5	Картометрический метод
			54.79		
145	507072.73	1343690.37		0.5	Картометрический метод
			16.34		
146	507085.50	1343680.18		0.5	Картометрический метод
			5.72		
147	507090.02	1343676.67		0.5	Картометрический метод
			14.33		
148	507104.24	1343678.41		0.5	Картометрический метод
			6.72		
149	507110.85	1343679.63		0.5	Картометрический метод
			75.05		
150	507185.77	1343675.19		0.5	Картометрический метод
			19.27		
151	507204.96	1343673.46		0.5	Картометрический метод
			10.99		
152	507215.80	1343671.66		0.5	Картометрический метод
			14.03		
153	507229.27	1343667.72		0.5	Картометрический метод

			20.84		
154	507248.97	1343660.93		0.5	Картометрический метод
			9.64		
155	507247.18	1343670.40		0.5	Картометрический метод
			2.21		
156	507249.30	1343669.76		0.5	Картометрический метод
			15.88		
157	507263.64	1343662.94		0.5	Картометрический метод
			36.64		
158	507295.35	1343644.58		0.5	Картометрический метод
			16.85		
159	507309.43	1343635.33		0.5	Картометрический метод
			8.27		
85	507317.33	1343632.89		0.5	Картометрический метод

Карта (схема) зон охраны
объекта культурного наследия



- ТП-1, ТП-2 – участки территории объекта культурного наследия;
ОЗ-1, ОЗ-2, ОЗ-3, ОЗ-4 – участки охранный зоны объекта культурного наследия;
ЗРЗ-1, ЗРЗ-2, ЗРЗ-3, ЗРЗ-4, ЗРЗ-5, ЗРЗ-6 – участки зоны регулирования застройки и хозяйственной деятельности объекта культурного наследия;
ЗОЛ-1, ЗОЛ-2, ЗОЛ-3 – участки зоны охраняемого природного ландшафта объекта культурного наследия.

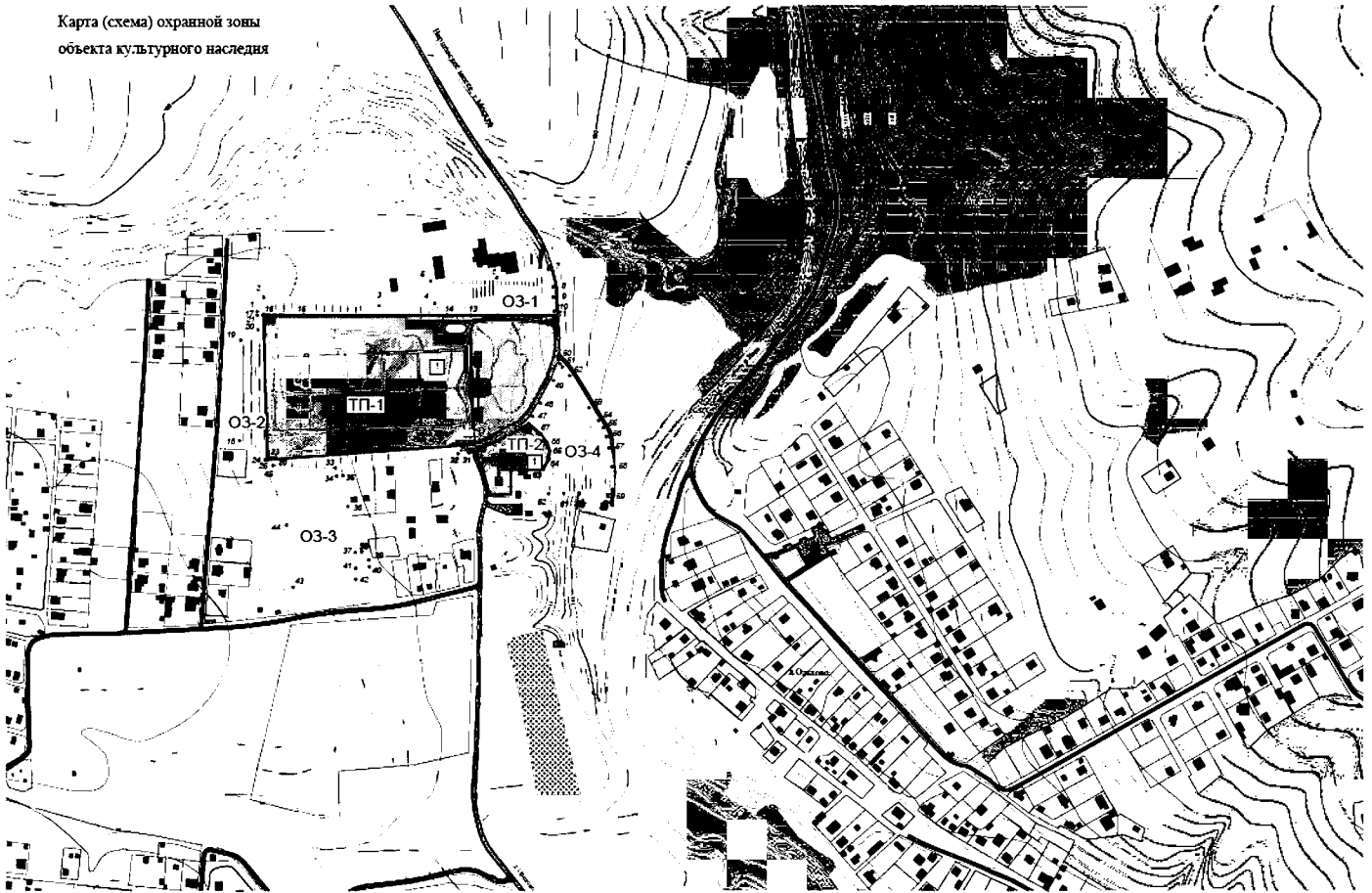
03 охранная зона объекта
культурного наследия

 зона охраняемого природного ландшафта объекта культурного наследия

				Заявление Компании Гарауды Гачметса			
				Адрес: Каптуская область, Жуковский район, с. Новолесное			
Имя	Литт	Фамилия	Подпись	Дата	Проект или операции объектов культурного наследия регионального значения	Судакон	Листов
ГАИ		Ярослав Н.Ю.		2022	"Автомобиль, усадьбы Габельман"	1	1
Архитектор		Сидим Т.А.					
Специалист		Шарифов М.А.			Карта (схема) зон охраны объектов культурного наследия М.1:40000	ИП Ярослав Н.Ю.	

Графическое описание (карта (схема)) границ охранной зоны

Карта (схема) охранной зоны
объекта культурного наследия



1 Объект культурного наследия регионального значения "Ассамбля усадьбы Глебовых", сер. кон. XVIII в., 1878 г. (Калужская обл., Жуковский р-н, с. Никольское, д. 9, стр. 1, участок 9, д. 12). (Приказ управления по охране объектов культурного наследия Калужской области от 02.06.2021 № 66).

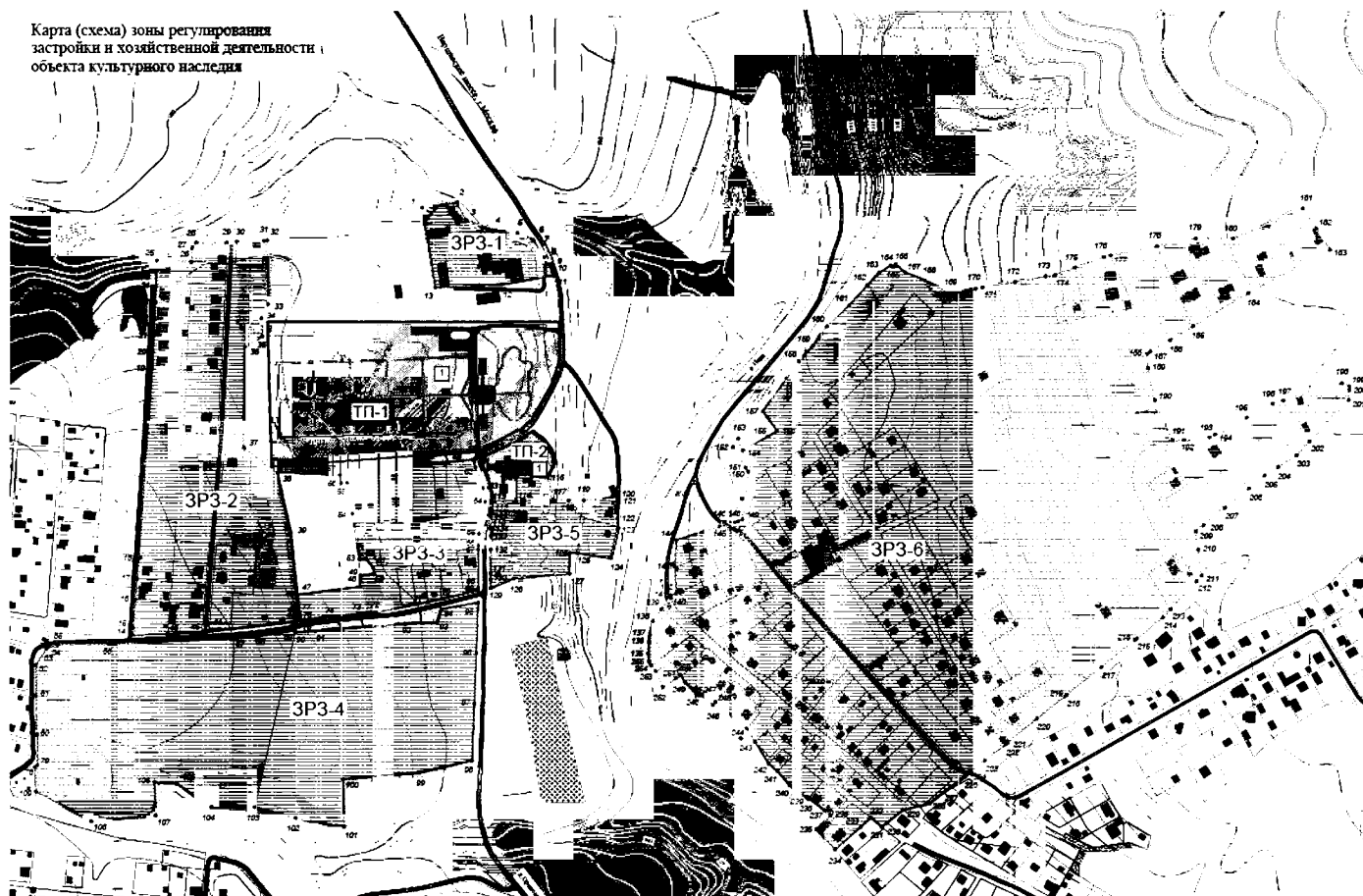
ТП-1, ТП-2 - участки территории объекта культурного наследия;
ОЗ-1, ОЗ-2, ОЗ-3, ОЗ-4 - участки охранной зоны объекта культурного наследия.

ТП территория объекта
культурного наследия
ОЗ охранная зона объекта
культурного наследия

					Заказчик: Компания Тирмус Лимитед		
					Адрес: Калужская область, Жуковский район, с. Никольское		
Имя	Долг	Фамилия	Подпись	Дата	Проект зон охраны объектов культурного наследия регионального значения "Ассамбля усадьбы Глебовых"	Страница	Лист
ГАП		Яровой И.Ю.		2021		II	I
Уполномоченный		Яровой Г.А.					
Генеральный директор		Парфенов М.А.					
					Карта (схема) охранной зоны объекта культурного наследия М 1:4000	ИП Яровой И.Ю.	

Графическое описание (карта (схема)) границ зоны регулирования застройки

Карта (схема) зоны регулирования застройки и хозяйственной деятельности объекта культурного наследия



1 Объект культурного наследия регионального значения "Ансамбль усадьбы Глебовых", сер. кон. XVIII в., 1878 г. (Калужская обл., Жуковский р-н, с. Никольское, д. 9, стр. 1, участок 9, д. 12). (Приказ управления по охране объектов культурного наследия Калужской области от 02.06.2021 № 66).

ТП-1, ТП-2 - участки территории объекта культурного наследия;
ЗРЗ-1, ЗРЗ-2, ЗРЗ-3, ЗРЗ-4, ЗРЗ-5, ЗРЗ-6 - участки зоны регулирования застройки и хозяйственной деятельности объекта культурного наследия.

ТП территория объекта культурного наследия

ЗРЗ зона регулирования застройки и хозяйственной деятельности объекта культурного наследия

Заказчик: Компания Тармуд Лимитед							
Адрес: Калужская область, Жуковский район, с. Никольское							
Имя	Вид	Фамилия	Пол	Дата	Страница	Лист	Листов
ИП	Земельный участок	Иванов И.И.	М	2021	II	1	1
Архитектор	Земельный участок	Иванов И.И.	М	2021			
Получатель	Земельный участок	Иванов И.И.	М	2021			
Карта (схема) зоны регулирования застройки и хозяйственной деятельности объекта культурного наследия М 1:4000					ИП Иванов И.И.		

Графическое описание (карта (схема)) границ зоны охраняемого природного ландшафта

Карта (схема) зоны охраняемого
природного ландшафта объекта
культурного наследия



1 Объект культурного наследия регионального значения "Ассамблея
усадьбы Глебовых", сер. кон. XVIII в., 1878 г. (Калужская обл.,
Жуковский р-н, с. Никольское, д. 9, стр. 1, участок 9, д. 12). (Приказ
управления по охране объектов культурного наследия Калужской
области от 02.06.2021 № 66).

ТП-1, ТП-2 - участки территории объекта культурного наследия;
ЗОН-1, ЗОН-2, ЗОН-3 - участки зоны охраняемого
природного ландшафта объекта культурного наследия.

ТП территория объекта
культурного наследия

ЗОН зона охраняемого природного
ландшафта объекта культурного
наследия

					Засекр.: Комитет Тармуну Леонтия			
					Адрес: Калужская область, Жуковский район, с. Никольское			
Имя	Знак	Фамилия	Полное	Дата	Проект или охраны объекта культурного наследия регионального значения "Ассамблея-усадьбы Глебовых"	Страниц	Лист	Листов
ГАП		Васильев И.И.		2021		П	1	1
Архитектор		Григорьев И.А.						
Годовик		Шарифов М.А.						
					Карта (схема) зоны охраняемого природного ландшафта объекта культурного наследия М 1:4000	ИП Ильясов И.И.		