

**УПРАВЛЕНИЕ ПО ОХРАНЕ ОБЪЕКТОВ КУЛЬТУРНОГО НАСЛЕДИЯ
КАЛУЖСКОЙ ОБЛАСТИ**

ПРИКАЗ

21 марта 2025 года

№ 47


Об утверждении границ и режима использования территории выявленного объекта культурного наследия «Хозяйственный флигель усадьбы Полежаевых», сер. XIX в., расположенного по адресу: Калужская область, Боровский район, г. Боровск, ул. Ленина, д. 18

В соответствии с Федеральным законом «Об объектах культурного наследия (памятниках истории и культуры) народов Российской Федерации», Законом Калужской области «Об объектах культурного наследия (памятниках истории и культуры) народов Российской Федерации, расположенных на территории Калужской области», приказом Министерства культуры Российской Федерации от 04.06.2015 № 1745 «Об утверждении требований к составлению проектов границ территорий объектов культурного наследия», постановлением Правительства Калужской области от 14.01.2019 № 4 «Об установлении порядка утверждения границ территории выявленного объекта культурного наследия», постановлением Правительства Калужской области от 26.08.2015 № 481 «О создании управления по охране объектов культурного наследия Калужской области» (в ред. постановлений Правительства Калужской области от 31.08.2017 № 499, от 29.01.2018 № 56, от 10.10.2018 № 624, от 14.05.2020 № 378, от 28.05.2021 № 336, от 30.08.2021 № 568, от 13.06.2023 № 393, от 11.11.2024 № 686, от 17.12.2024 № 778), **ПРИКАЗЫВАЮ:**


1. Утвердить границы территории выявленного объекта культурного наследия «Хозяйственный флигель усадьбы Полежаевых», сер. XIX в., расположенного по адресу: Калужская область, Боровский район, г. Боровск, ул. Ленина, д. 18, согласно приложению № 1 к настоящему приказу.

2. Утвердить режим использования территории выявленного объекта культурного наследия «Хозяйственный флигель усадьбы Полежаевых», сер. XIX в., расположенного по адресу: Калужская область, Боровский район, г. Боровск, ул. Ленина, д. 18, согласно приложению № 2 к настоящему приказу.

3. Настоящий приказ вступает в силу со дня его официального опубликования.



Начальник управления
Администрация Губернатора Калужской области
Зарегистрировано в Государственном реестре нормативных
правовых актов исполнительных органов государственной власти
Калужской области
Регистрационный № 15383




Е.Е. Чудаков

**Описание границ территории
выявленного объекта культурного наследия «Хозяйственный флигель усадьбы
Полежаевых», сер. XIX в., расположенного по адресу: Калужская область,
Боровский район, г. Боровск, ул. Ленина, д. 18**

Исходная точка т.1 расположена на северо-западе.

Северо-западная граница. От т.1 - 19.14 м на восток (граница расположена в
границе ЗУ с КН № 40:03:100155:68) до т. 2

Северо-восточная граница. От т.2 - 6.86 м на юг до т. 3

Юго-восточная граница. От т.3 - 19.33 м на запад до т. 4

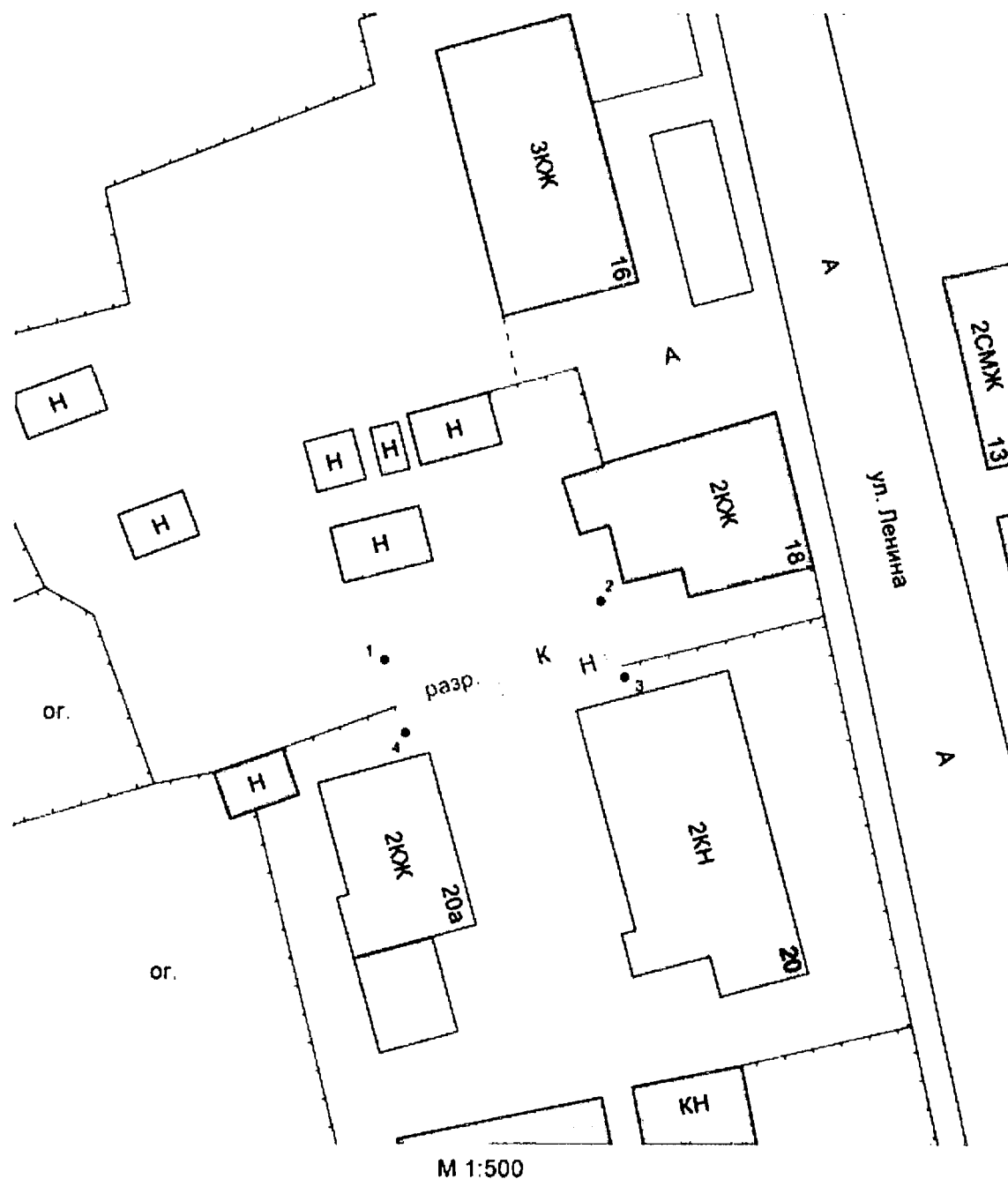
Юго-западная граница. От т.4 - 6.55 м на север до т. 1

**Координаты характерных точек (МСК) границ территории
выявленного объекта культурного наследия «Хозяйственный флигель усадьбы
Полежаевых», сер. XIX в., расположенного по адресу: Калужская область,
Боровский район, г. Боровск, ул. Ленина, д. 18**

Площадь территории – 129 кв. м

№№ точек	X	Y
1	507701.13	1313953.38
2	507706.20	1313971.84
3	507699.65	1313973.89
4	507694.83	1313955.17
1	507701.13	1313953.38

**План-схема границ территории выявленного объекта культурного наследия
«Хозяйственный флигель усадьбы Полежаевых», сер. XIX в., расположенного по
адресу: Калужская область, Боровский район, г. Боровск, ул. Ленина, д. 18**



Условные обозначения

- Границы территории выявленного объекта культурного наследия
- Выявленный объект культурного наследия
- Характерные точки границ территории выявленного объекта культурного наследия

**Режим использования территории
выявленного объекта культурного наследия «Хозяйственный флигель усадьбы
Полежаевых», сер. XIX в., расположенного по адресу: Калужская область,
Боровский район, г. Боровск, ул. Ленина, д. 18**

1. На территории выявленного объекта культурного наследия запрещается:

- 1.1 строительство объектов капитального строительства и увеличение объемно-пространственных характеристик существующих на территории памятника объектов капитального строительства;
- 1.2. проведение земляных, строительных и иных работ, не являющихся работами по сохранению объекта культурного наследия или его отдельных элементов, сохранению историко-градостроительной и природной среды объекта культурного наследия;
- 1.3. градостроительная, хозяйственная и иная деятельность, создающая угрозу повреждения, разрушения или уничтожения объектов культурного наследия;
- 1.4. самовольная вырубка растительности, уничтожение травяного покрова;
- 1.5. прокладка наземных и воздушных инженерных сетей (коммуникаций);
- 1.6. установка на фасадах, крышах объектов культурного наследия кондиционеров, телеантенн, тарелок спутниковой связи и рекламных конструкций;
- 1.7. размещение любых рекламных конструкций;
- 1.8. создание разрушающих вибрационных нагрузок динамическим воздействием на грунты в зоне их взаимодействия с объектами культурного наследия.