

**УПРАВЛЕНИЕ ПО ОХРАНЕ ОБЪЕКТОВ КУЛЬТУРНОГО НАСЛЕДИЯ
КАЛУЖСКОЙ ОБЛАСТИ**

ПРИКАЗ

21 марта 2025 года

№ 46

Об утверждении границ и режима использования территории выявленного объекта культурного наследия «Типография», к.ХІХ – нач. ХХ вв., расположенного по адресу: Калужская область, Боровский район, г. Боровск, ул. Коммунистическая, д.20

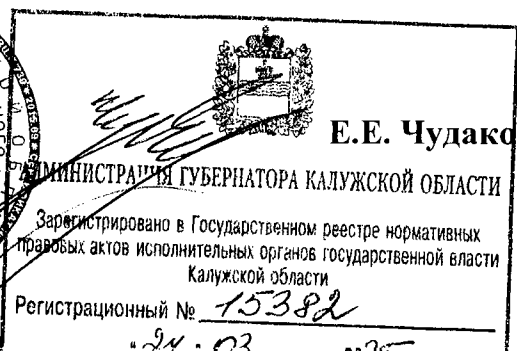

В соответствии с Федеральным законом «Об объектах культурного наследия (памятниках истории и культуры) народов Российской Федерации», Законом Калужской области «Об объектах культурного наследия (памятниках истории и культуры) народов Российской Федерации, расположенных на территории Калужской области», приказом Министерства культуры Российской Федерации от 04.06.2015 № 1745 «Об утверждении требований к составлению проектов границ территорий объектов культурного наследия», постановлением Правительства Калужской области от 14.01.2019 № 4 «Об установлении порядка утверждения границ территории выявленного объекта культурного наследия», постановлением Правительства Калужской области от 26.08.2015 № 481 «О создании управления по охране объектов культурного наследия Калужской области» (в ред. постановлений Правительства Калужской области от 31.08.2017 № 499, от 29.01.2018 № 56, от 10.10.2018 № 624, от 14.05.2020 № 378, от 28.05.2021 № 336, от 30.08.2021 № 568, от 13.06.2023 № 393, от 11.11.2024 № 686, от 17.12.2024 № 778), **ПРИКАЗЫВАЮ:**

1. Утвердить границы территории выявленного объекта культурного наследия «Типография», к.ХІХ – нач. ХХ вв., расположенного по адресу: Калужская область, Боровский район, г. Боровск, ул. Коммунистическая, д.20, согласно приложению № 1 к настоящему приказу.

2. Утвердить режим использования территории выявленного объекта культурного наследия «Типография», к.ХІХ – нач. ХХ вв., расположенного по адресу: Калужская область, Боровский район, г. Боровск, ул. Коммунистическая, д.20, согласно приложению № 2 к настоящему приказу.

3. Настоящий приказ вступает в силу со дня его официального опубликования.

Начальник управления



**Описание границ территории
выявленного объекта культурного наследия «Типография», к.ХІХ – нач. ХХ вв.,
расположенного по адресу: Калужская область, Боровский район, г. Боровск,
ул. Коммунистическая, д.20**

Исходная точка т.1 расположена на северо-западе.

Северо-западная граница. От т.1 - 18.68 м на северо-восток до т. 2

Северо-восточная граница. От т.2 - 17.36 м на юго-восток до т. 3

Юго-восточная граница. От т.3 - 7.48 м на юго-запад до т. 4. Далее - 8.1 м на юг до т. 5. Далее - 3.35 м на юго-запад до т. 6. Далее - 3.75 м на юго-запад до т. 7. Далее - 2.75 м на юго-запад до т. 8.

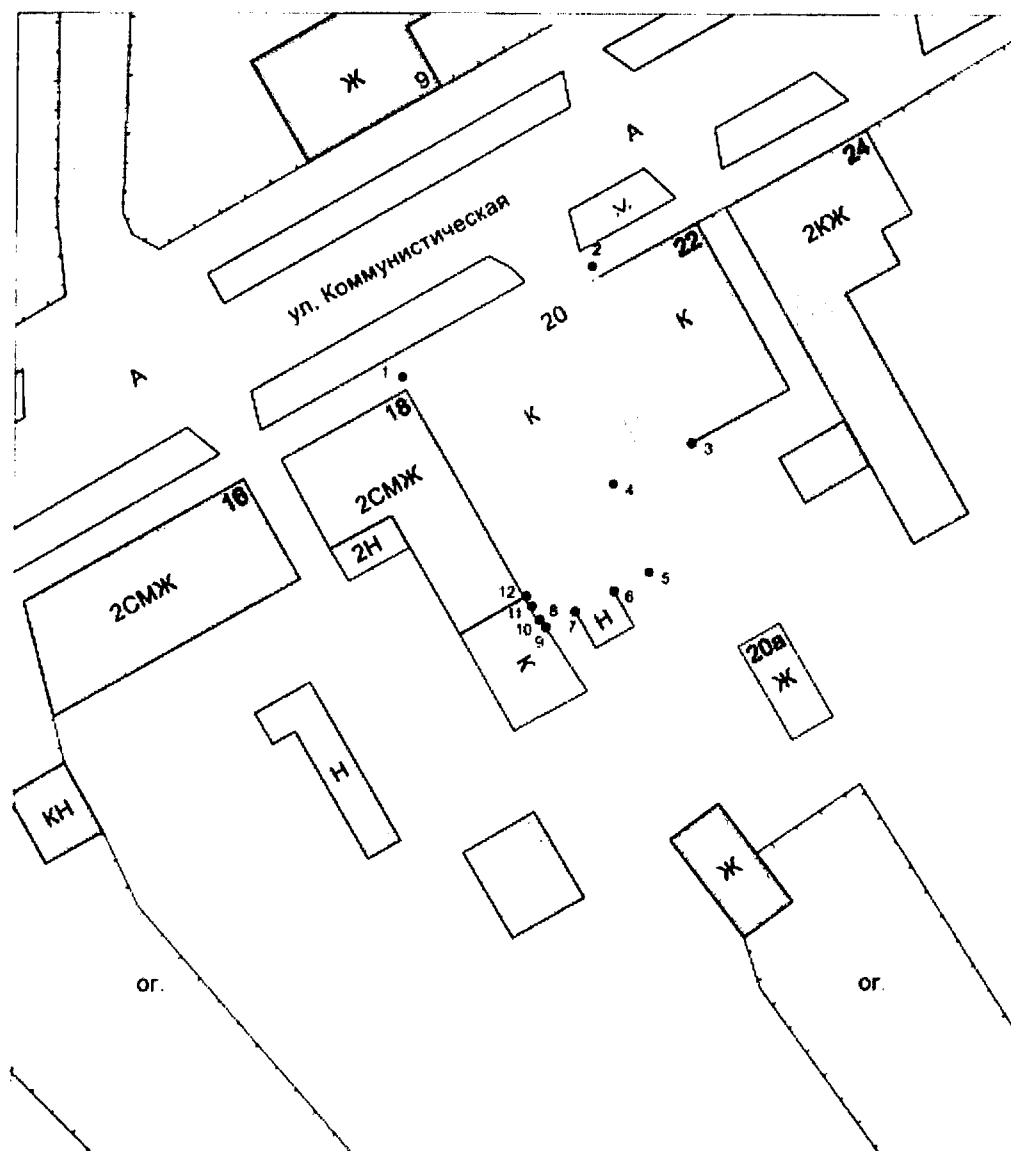
Юго-западная граница. От т.8 - 0.07 м на юго-запад до т. 9. Далее - 0.79 м на северо-запад до т. 10. Далее - 1.33 м на северо-запад до т. 11. Далее - 0.99 м на северо-запад до т. 12. Далее - 21.58 м на северо-запад до т. 1.

**Координаты характерных точек (МСК) границ территории
выявленного объекта культурного наследия «Типография», к.ХІХ – нач. ХХ вв.,
расположенного по адресу: Калужская область, Боровский район, г. Боровск,
ул. Коммунистическая, д.20**

Площадь территории – 401 кв. м

№№ точек	X	Y
1	508181.37	1314141.87
2	508190.88	1314157.95
3	508175.74	1314166.45
4	508172.25	1314159.83
5	508164.72	1314162.91
6	508163.12	1314159.97
7	508161.33	1314156.68
8	508160.02	1314154.26
9	508159.99	1314154.20
10	508160.61	1314153.71
11	508161.77	1314153.06
12	508162.63	1314152.57
1	508181.37	1314141.87

**План-схема границ территории выявленного объекта культурного наследия
«Типография», к. XIX – нач. XX вв., расположенного по адресу: Калужская
область, Боровский район, г. Боровск, ул. Коммунистическая, д.20**



М 1:500

Условные обозначения

Граница территории выявленного объекта культурного наследия

Выявленный объект культурного наследия

Характерные точки границ территории выявленного объекта культурного наследия

**Режим использования территории
выявленного объекта культурного наследия «Типография», к.ХІХ – нач. ХХ вв.,
расположенного по адресу: Калужская область, Боровский район, г. Боровск,
ул. Коммунистическая, д.20**

1. На территории выявленного объекта культурного наследия запрещается:

1.1 строительство объектов капитального строительства и увеличение объемно-пространственных характеристик существующих на территории памятника объектов капитального строительства;

1.2. проведение земляных, строительных и иных работ, не являющихся работами по сохранению объекта культурного наследия или его отдельных элементов, сохранению историко-градостроительной и природной среды объекта культурного наследия;

1.3. градостроительная, хозяйственная и иная деятельность, создающая угрозу повреждения, разрушения или уничтожения объектов культурного наследия;

1.4. самовольная вырубка растительности, уничтожение травяного покрова;

1.5. прокладка наземных и воздушных инженерных сетей (коммуникаций);

1.6. установка на фасадах, крышах объектов культурного наследия кондиционеров, телеантенн, тарелок спутниковой связи и рекламных конструкций;

1.7. размещение любых рекламных конструкций;

1.8. создание разрушающих вибрационных нагрузок динамическим воздействием на грунты в зоне их взаимодействия с объектами культурного наследия.