

**УПРАВЛЕНИЕ ПО ОХРАНЕ ОБЪЕКТОВ КУЛЬТУРНОГО НАСЛЕДИЯ
КАЛУЖСКОЙ ОБЛАСТИ**

ПРИКАЗ

25 декабря 2024 года

№140

Об установлении объединённой зоны охраны объектов культурного наследия (памятников истории и культуры) народов Российской Федерации, расположенных на территории города Калуги и утверждении требований к градостроительным регламентам в границах территорий данной зоны

В соответствии с пунктом 3 статьи 34 Федерального закона «Об объектах культурного наследия (памятниках истории и культуры) народов Российской Федерации», постановлением Правительства Российской Федерации от 12.09.2015 № 972 «Об утверждении Положения о зонах охраны объектов культурного наследия (памятников истории и культуры) народов Российской Федерации и о признании утратившими силу отдельных положений нормативных правовых актов Правительства Российской Федерации», Законом Калужской области «Об объектах культурного наследия (памятниках истории и культуры) народов Российской Федерации, расположенных на территории Калужской области», постановлением Правительства Калужской области от 26.08.2015 № 481 «О создании управления по охране объектов культурного наследия Калужской области», на основании проекта объединённой зоны охраны объектов культурного наследия (памятников истории и культуры) народов Российской Федерации, расположенных на территории города Калуги, разработанного ООО «Аграф», и акта государственной историко-культурной экспертизы, выполненного аттестованными Министерством культуры Российской Федерации экспертами Плащенковой Н.Н., Царевой Т.В., Шичаниной Е.Е.,

ПРИКАЗЫВАЮ:

1. Установить объединённую зону охраны объектов культурного наследия (памятников истории и культуры) народов Российской Федерации, расположенных на территории города Калуги в границах согласно приложениям № 1 и № 2 к настоящему приказу.

2. Утвердить требования к градостроительным регламентам в границах объединённой зоны охраны объектов культурного наследия (памятников истории и культуры) народов Российской Федерации, расположенных на территории города Калуги, согласно приложению № 3 к настоящему приказу.

3. Настоящий приказ вступает в силу через десять дней после его официального опубликования.

Начальник управления

Е.Е. Чудаков

Зарегистрировано в Государственном реестре нормативных правовых актов исполнительных органов государственной власти Калужской области Администрации Губернатора Калужской области 23.01.2025 №15159

Приложение №1
к приказу управления по охране объектов
культурного наследия Калужской области
от 25 декабря 2024 года № 140

**Текстовое описание границ объединённой зоны охраны объектов
культурного наследия, расположенных на территории города Калуги**

**Описание положения границ единой охранной зоны объектов
культурного наследия, подзона 1 (индекс подзоны ЕОЗ-1)**

ЕОЗ-1 (участок 1, внешний контур)

От точки 1 до точки 2 в юго-восточном направлении 12.3 м, от точки 2 до точки 3 в юго-восточном направлении 29.6 м, от точки 3 до точки 4 в юго-западном направлении 70.7 м, от точки 4 до точки 5 в юго-западном направлении 34.3 м, от точки 5 до точки 6 в юго-западном направлении 33.8 м, от точки 6 до точки 7 в юго-западном направлении 52.8 м, от точки 7 до точки 8 в юго-западном направлении 12.3 м, от точки 8 до точки 9 в юго-восточном направлении 168.0 м, от точки 9 до точки 10(159) в юго-восточном направлении 123.6 м, от точки 10(159) до точки 11 в юго-западном направлении 143.7 м, от точки 11 до точки 12 в юго-западном направлении 29.4 м, от точки 12 до точки 13 в северо-западном направлении 12.1 м, от точки 13 до точки 14 в северо-западном направлении 17.1 м, от точки 14 до точки 15 в северо-западном направлении 7.1 м, от точки 15 до точки 16 в северо-западном направлении 26.7 м, от точки 16 до точки 17 в северо-западном направлении 23.9 м, от точки 17 до точки 18 в северо-западном направлении 24.8 м, от точки 18 до точки 19 в северо-западном направлении 37.5 м, от точки 19 до точки 20 в северо-западном направлении 24.5 м, от точки 20 до точки 21 в северо-западном направлении 8.4 м, от точки 21 до точки 22 в северо-западном направлении 4.0 м, от точки 22 до точки 23 в северо-западном направлении 18.6 м, от точки 23 до точки 24 в северо-западном направлении 2.4 м, от точки 24 до точки 25 в северо-западном направлении 9.3 м, от точки 25 до точки 26 в северо-западном направлении 6.9 м, от точки 26 до точки 27 в юго-западном направлении 9.1 м, от точки 27 до точки 28 в северо-западном направлении 93.4 м, от точки 28 до точки 29 в северо-западном направлении 8.1 м, от точки 29 до точки 30 в северо-восточном направлении 16.6 м, от точки 30 до точки 31 в северо-восточном направлении 9.1 м, от точки 31 до точки 32 в северо-восточном направлении 51.6 м, от точки 32 до точки 33 в северо-восточном направлении 13.4 м, от точки 33 до точки 34 в северо-восточном направлении 28.8 м, от точки 34 до точки 35 в юго-восточном направлении 30.0 м, от точки 35 до точки 36 в юго-западном направлении 27.2 м, от точки 36 до точки 37 в юго-восточном направлении 12.8 м, от точки 37 до точки 38 в северо-восточном направлении 27.2 м, от точки 38 до точки 39 в юго-восточном направлении 46.0 м, от точки 39 до точки 40 в северо-восточном направлении 31.6 м, от точки 40 до точки 41 в юго-восточном направлении

7.2 м, от точки 41 до точки 42 в северо-восточном направлении 19.0 м, от точки 42 до точки 43 в северо-западном направлении 98.0 м, от точки 43 до точки 44 в северо-восточном направлении 16.3 м, от точки 44 до точки 45 в северо-восточном направлении 4.1 м, от точки 45 до точки 46 в северо-восточном направлении 57.5 м, от точки 46 до точки 47 в северо-восточном направлении 67.7 м, от точки 47 до точки 1 в северо-восточном направлении 67.6 м.

ЕОЗ-1 (участок 1, внутренний контур 1)

От точки 48 до точки 49 в юго-восточном направлении 23.0 м, от точки 49 до точки 50 в юго-восточном направлении 21.0 м, от точки 50 до точки 51 в юго-западном направлении 36.9 м, от точки 51 до точки 52 в северо-западном направлении 34.9 м, от точки 52 до точки 53 в северо-восточном направлении 16.8 м, от точки 53 до точки 54 в юго-восточном направлении 13.4 м, от точки 54 до точки 48 в северо-западном направлении 20.7 м.

ЕОЗ-1 (участок 1, внутренний контур 2)

От точки 55 до точки 56 в юго-восточном направлении 2.7 м, от точки 56 до точки 57 в юго-восточном направлении 2.7 м, от точки 57 до точки 58 в юго-восточном направлении 2.7 м, от точки 58 до точки 59 в юго-восточном направлении 2.7 м, от точки 59 до точки 60 в юго-западном направлении 2.7 м, от точки 60 до точки 61 в юго-западном направлении 2.7 м, от точки 61 до точки 62 в юго-западном направлении 2.7 м, от точки 62 до точки 63 в юго-западном направлении 2.7 м, от точки 63 до точки 64 в северо-западном направлении 2.7 м, от точки 64 до точки 65 в северо-западном направлении 2.7 м, от точки 65 до точки 66 в северо-западном направлении 2.7 м, от точки 66 до точки 67 в северо-западном направлении 2.7 м, от точки 67 до точки 68 в северо-восточном направлении 2.7 м, от точки 68 до точки 69 в северо-восточном направлении 2.7 м, от точки 69 до точки 70 в северо-восточном направлении 2.7 м, от точки 70 до точки 55 в северо-восточном направлении 2.7 м.

ЕОЗ-1 (участок 2, внешний контур)

От точки 71 до точки 72 в юго-восточном направлении 47.6 м, от точки 72 до точки 73 в юго-восточном направлении 7.4 м, от точки 73 до точки 74 в юго-западном направлении 57.6 м, от точки 74 до точки 75 в северо-западном направлении 1.9 м, от точки 75 до точки 76 в северо-восточном направлении 2.4 м, от точки 76 до точки 77 в северо-западном направлении 10.7 м, от точки 77 до точки 78 в северо-западном направлении 9.6 м, от точки 78 до точки 79 в юго-западном направлении 1.8 м, от точки 79 до точки 80 в юго-западном направлении 2.5 м, от точки 80 до точки 81 в юго-западном направлении 10.4 м, от точки 81 до точки 82 в юго-западном направлении 10.8 м, от точки 82 до точки 83 в юго-западном направлении 1.3 м, от точки 83 до точки 84 в северо-западном направлении 23.0 м, от точки 84 до точки 85 в северо-восточном направлении 19.8 м, от точки 85 до точки 86 в северо-восточном направлении 7.4 м, от точки 86 до точки 87 в северо-западном направлении 6.4 м, от точки 87 до точки 88 в северо-

восточном направлении 3.7 м, от точки 88 до точки 89 в северо-восточном направлении 12.1 м, от точки 89 до точки 90 в северо-западном направлении 9.3 м, от точки 90 до точки 91 в северо-восточном направлении 0.5 м, от точки 91 до точки 71 в северо-восточном направлении 39.0 м.

ЕОЗ-1 (участок 2, внутренний контур)

От точки 92 до точки 93 в юго-восточном направлении 3.1 м, от точки 93 до точки 94 в северо-восточном направлении 3.5 м, от точки 94 до точки 95 в юго-восточном направлении 7.1 м, от точки 95 до точки 96 в юго-западном направлении 3.5 м, от точки 96 до точки 97 в юго-восточном направлении 3.2 м, от точки 97 до точки 98 в юго-западном направлении 17.1 м, от точки 98 до точки 99 в северо-западном направлении 13.4 м, от точки 99 до точки 92 в северо-восточном направлении 17.1 м.

ЕОЗ-1 (участок 3, внешний контур)

От точки 100 до точки 101 в юго-восточном направлении 1.2 м, от точки 101 до точки 102 в юго-восточном направлении 3.0 м, от точки 102 до точки 103 в юго-восточном направлении 4.9 м, от точки 103 до точки 104 в юго-западном направлении 23.9 м, от точки 104 до точки 105 в юго-восточном направлении 42.9 м, от точки 105 до точки 106 в юго-восточном направлении 7.1 м, от точки 106 до точки 107 в юго-восточном направлении 24.3 м, от точки 107 до точки 108 в юго-восточном направлении 27.4 м, от точки 108 до точки 109 в юго-восточном направлении 8.1 м, от точки 109 до точки 110 в юго-восточном направлении 8.8 м, от точки 110 до точки 111 в юго-восточном направлении 1.1 м, от точки 111 до точки 112 в юго-восточном направлении 10.2 м, от точки 112 до точки 113 в юго-восточном направлении 7.1 м, от точки 113 до точки 114 в юго-восточном направлении 7.5 м, от точки 114 до точки 115 в юго-восточном направлении 5.4 м, от точки 115 до точки 116 в юго-восточном направлении 22.9 м, от точки 116 до точки 117 в юго-восточном направлении 4.9 м, от точки 117 до точки 118 в юго-восточном направлении 0.2 м, от точки 118 до точки 119 в юго-восточном направлении 53.9 м, от точки 119 до точки 120 в северо-восточном направлении 2.7 м, от точки 120 до точки 121 в северо-восточном направлении 44.9 м, от точки 121 до точки 122 в юго-восточном направлении 43.4 м, от точки 122 до точки 123 в юго-западном направлении 7.9 м, от точки 123 до точки 124 в юго-западном направлении 2.9 м, от точки 124 до точки 125 в юго-западном направлении 25.1 м, от точки 125 до точки 126 в юго-восточном направлении 20.8 м, от точки 126 до точки 127 в юго-восточном направлении 8.6 м, от точки 127 до точки 128 в юго-западном направлении 21.5 м, от точки 128 до точки 129 в северо-западном направлении 10.0 м, от точки 129 до точки 130 в северо-западном направлении 4.8 м, от точки 130 до точки 131 в северо-западном направлении 52.4 м, от точки 131 до точки 132 в северо-западном направлении 21.3 м, от точки 132 до точки 133 в юго-западном направлении 13.5 м, от точки 133 до точки 134 в юго-западном направлении 9.7 м, от точки 134 до точки 135 в северо-западном направлении 24.2 м, от точки 135 до точки 136 в юго-западном направлении 16.1 м, от точки 136 до точки 137

в северо-западном направлении 11.4 м, от точки 137 до точки 138 в северо-западном направлении 8.9 м, от точки 138 до точки 139 в северо-западном направлении 20.5 м, от точки 139 до точки 140 в северо-восточном направлении 11.9 м, от точки 140 до точки 141 в северо-восточном направлении 1.2 м, от точки 141 до точки 142 в северо-восточном направлении 14.8 м, от точки 142 до точки 143 в северо-западном направлении 7.0 м, от точки 143 до точки 144 в северо-западном направлении 12.1 м, от точки 144 до точки 145 в северо-западном направлении 6.2 м, от точки 145 до точки 146 в северо-западном направлении 2.4 м, от точки 146 до точки 147 в северо-западном направлении 10.3 м, от точки 147 до точки 148 в северо-западном направлении 5.6 м, от точки 148 до точки 149 в юго-западном направлении 23.9 м, от точки 149 до точки 150 в юго-западном направлении 15.8 м, от точки 150 до точки 151 в юго-западном направлении 9.7 м, от точки 151 до точки 152 в юго-западном направлении 6.3 м, от точки 152 до точки 153 в северо-западном направлении 14.9 м, от точки 153 до точки 154 в северо-западном направлении 12.3 м, от точки 154 до точки 155 в северо-западном направлении 15.9 м, от точки 155 до точки 156 в северо-восточном направлении 29.1 м, от точки 156 до точки 157 в северо-восточном направлении 19.0 м, от точки 157 до точки 158 в северо-восточном направлении 7.8 м, от точки 158 до точки 10(159) в северо-западном направлении 66.6 м, от точки 10(159) до точки 160 в северо-восточном направлении 23.2 м, от точки 160 до точки 100 в северо-восточном направлении 18.7 м.

ЕОЗ-1 (участок 3, внутренний контур 1)

От точки 161 до точки 162 в юго-восточном направлении 10.3 м, от точки 162 до точки 163 в юго-западном направлении 11.2 м, от точки 163 до точки 164 в северо-западном направлении 4.6 м, от точки 164 до точки 165 в юго-западном направлении 9.3 м, от точки 165 до точки 166 в северо-западном направлении 5.7 м, от точки 166 до точки 161 в северо-восточном направлении 20.2 м.

ЕОЗ-1 (участок 3, внутренний контур 2)

От точки 167 до точки 168 в юго-восточном направлении 18.0 м, от точки 168 до точки 169 в юго-западном направлении 16.6 м, от точки 169 до точки 170 в северо-западном направлении 21.0 м, от точки 170 до точки 167 в северо-восточном направлении 15.8 м.

ЕОЗ-1 (участок 3, внутренний контур 3)

От точки 171 до точки 172 в юго-восточном направлении 3.1 м, от точки 172 до точки 173 в юго-западном направлении 16.3 м, от точки 173 до точки 174 в северо-западном направлении 3.2 м, от точки 174 до точки 171 в северо-восточном направлении 16.9 м.

ЕОЗ-1 (участок 4, внешний контур)

От точки 175 до точки 176 в юго-восточном направлении 84.2 м, от точки 176 до точки 177 в юго-восточном направлении 141.4 м, от точки 177 до точки 178 в юго-западном направлении 28.7 м, от точки 178 до точки 179

в северо-западном направлении 23.8 м, от точки 179 до точки 180 в северо-западном направлении 33.4 м, от точки 180 до точки 181 в северо-западном направлении 31.6 м, от точки 181 до точки 182 в северо-западном направлении 25.1 м, от точки 182 до точки 183 в северо-западном направлении 26.0 м, от точки 183 до точки 184 в юго-западном направлении 31.9 м, от точки 184 до точки 185 в юго-западном направлении 29.7 м, от точки 185 до точки 186 в северо-западном направлении 47.3 м, от точки 186 до точки 187 в северо-восточном направлении 5.4 м, от точки 187 до точки 188 в северо-восточном направлении 14.2 м, от точки 188 до точки 189 в северо-восточном направлении 4.2 м, от точки 189 до точки 190 в северо-восточном направлении 7.7 м, от точки 190 до точки 191 в северо-восточном направлении 10.8 м, от точки 191 до точки 192 в северо-восточном направлении 4.2 м, от точки 192 до точки 193 в северо-восточном направлении 1.1 м, от точки 193 до точки 194 в северо-западном направлении 8.6 м, от точки 194 до точки 195 в северо-западном направлении 7.8 м, от точки 195 до точки 196 в северо-западном направлении 14.7 м, от точки 196 до точки 197 в северо-восточном направлении 19.0 м, от точки 197 до точки 198 в северо-восточном направлении 11.5 м, от точки 198 до точки 199 в северо-восточном направлении 20.3 м, от точки 199 до точки 200 в северо-восточном направлении 11.8 м, от точки 200 до точки 201 в северо-восточном направлении 5.6 м, от точки 201 до точки 202 в северо-восточном направлении 9.6 м, от точки 202 до точки 203 в северо-восточном направлении 2.6 м, от точки 203 до точки 204 в северо-восточном направлении 3.0 м, от точки 204 до точки 205 в северо-восточном направлении 0.5 м, от точки 205 до точки 206 в северо-восточном направлении 1.0 м, от точки 206 до точки 175 в северо-восточном направлении 9.2 м.

ЕОЗ-1 (участок 4, внутренний контур 1)

От точки 207 до точки 208 в юго-восточном направлении 19.9 м, от точки 208 до точки 209 в юго-западном направлении 16.6 м, от точки 209 до точки 210 в северо-западном направлении 19.9 м, от точки 210 до точки 207 в северо-восточном направлении 16.6 м.

ЕОЗ-1 (участок 4, внутренний контур 2)

От точки 211 до точки 212 в юго-восточном направлении 21.2 м, от точки 212 до точки 213 в юго-западном направлении 8.6 м, от точки 213 до точки 214 в северо-западном направлении 21.2 м, от точки 214 до точки 211 в северо-восточном направлении 8.6 м.

ЕОЗ-1 (участок 5, внешний контур)

От точки 215 до точки 216 в юго-восточном направлении 11.9 м, от точки 216 до точки 217 в юго-восточном направлении 103.6 м, от точки 217 до точки 218 в северо-восточном направлении 25.1 м, от точки 218 до точки 219 в юго-восточном направлении 15.0 м, от точки 219 до точки 220 в юго-восточном направлении 2.3 м, от точки 220 до точки 221 в юго-восточном направлении 12.9 м, от точки 221 до точки 222 в юго-восточном

направлении 10.9 м, от точки 222 до точки 223 в юго-западном направлении 1.4 м, от точки 223 до точки 224 в юго-восточном направлении 7.2 м, от точки 224 до точки 225 в юго-восточном направлении 30.2 м, от точки 225 до точки 226 в юго-восточном направлении 45.7 м, от точки 226 до точки 227 в юго-восточном направлении 4.2 м, от точки 227 до точки 228 в юго-восточном направлении 6.6 м, от точки 228 до точки 229 в юго-западном направлении 3.7 м, от точки 229 до точки 230 в юго-западном направлении 8.8 м, от точки 230 до точки 231 в юго-западном направлении 19.2 м, от точки 231 до точки 232 в юго-восточном направлении 18.6 м, от точки 232 до точки 233 в юго-восточном направлении 14.9 м, от точки 233 до точки 234 в юго-восточном направлении 2.4 м, от точки 234 до точки 235 в юго-восточном направлении 1.4 м, от точки 235 до точки 236 в северо-восточном направлении 9.8 м, от точки 236 до точки 237 в юго-восточном направлении 14.7 м, от точки 237 до точки 238 в юго-восточном направлении 12.3 м, от точки 238 до точки 239 в северо-восточном направлении 19.5 м, от точки 239 до точки 240 в северо-западном направлении 5.5 м, от точки 240 до точки 241 в северо-восточном направлении 0.5 м, от точки 241 до точки 242 в северо-восточном направлении 2.3 м, от точки 242 до точки 243 в северо-восточном направлении 0.6 м, от точки 243 до точки 244 в северо-восточном направлении 19.5 м, от точки 244 до точки 245 в северо-восточном направлении 19.3 м, от точки 245 до точки 246 в юго-восточном направлении 4.5 м, от точки 246 до точки 247 в северо-восточном направлении 9.6 м, от точки 247 до точки 248 в северо-восточном направлении 6.5 м, от точки 248 до точки 249 в юго-восточном направлении 91.8 м, от точки 249 до точки 250 в юго-восточном направлении 5.6 м, от точки 250 до точки 251 в юго-восточном направлении 5.7 м, от точки 251 до точки 252 в юго-восточном направлении 14.9 м, от точки 252 до точки 253 в юго-восточном направлении 19.4 м, от точки 253 до точки 254 в северо-восточном направлении 3.1 м, от точки 254 до точки 255 в северо-восточном направлении 4.7 м, от точки 255 до точки 256 в северо-восточном направлении 12.2 м, от точки 256 до точки 257 в северо-восточном направлении 7.6 м, от точки 257 до точки 258 в юго-восточном направлении 4.3 м, от точки 258 до точки 259 в юго-восточном направлении 12.4 м, от точки 259 до точки 260 в юго-восточном направлении 43.4 м, от точки 260 до точки 261 в северо-восточном направлении 48.8 м, от точки 261 до точки 262 в северо-восточном направлении 44.0 м, от точки 262 до точки 263 в юго-восточном направлении 12.7 м, от точки 263 до точки 264 в юго-восточном направлении 97.9 м, от точки 264 до точки 265 в юго-восточном направлении 11.4 м, от точки 265 до точки 266 в юго-западном направлении 39.9 м, от точки 266 до точки 267 в юго-западном направлении 25.9 м, от точки 267 до точки 268 в юго-западном направлении 69.7 м, от точки 268 до точки 269 в юго-западном направлении 30.1 м, от точки 269 до точки 270 в северо-западном направлении 135.6 м, от точки 270 до точки 271 в юго-западном направлении 37.3 м, от точки 271 до точки 272 в северо-западном направлении 9.1 м, от точки 272 до точки 273 в северо-восточном

направлении 10.2 м, от точки 273 до точки 274 в северо-восточном направлении 7.2 м, от точки 274 до точки 275 в северо-восточном направлении 10.5 м, от точки 275 до точки 276 в северо-западном направлении 8.5 м, от точки 276 до точки 277 в северо-восточном направлении 0.6 м, от точки 277 до точки 278 в северо-западном направлении 4.0 м, от точки 278 до точки 279 в юго-западном направлении 0.6 м, от точки 279 до точки 280 в северо-западном направлении 13.0 м, от точки 280 до точки 281 в юго-западном направлении 7.1 м, от точки 281 до точки 282 в северо-западном направлении 0.8 м, от точки 282 до точки 283 в юго-западном направлении 1.7 м, от точки 283 до точки 284 в юго-западном направлении 9.4 м, от точки 284 до точки 285 в юго-восточном направлении 2.0 м, от точки 285 до точки 286 в юго-восточном направлении 4.7 м, от точки 286 до точки 287 в юго-западном направлении 5.1 м, от точки 287 до точки 288 в северо-западном направлении 126.5 м, от точки 288 до точки 289 в северо-восточном направлении 13.7 м, от точки 289 до точки 290 в северо-западном направлении 20.8 м, от точки 290 до точки 291 в северо-западном направлении 2.7 м, от точки 291 до точки 292 в юго-западном направлении 13.6 м, от точки 292 до точки 293 в юго-западном направлении 5.3 м, от точки 293 до точки 294 в юго-западном направлении 17.0 м, от точки 294 до точки 295 в юго-западном направлении 2.4 м, от точки 295 до точки 296 в юго-западном направлении 7.6 м, от точки 296 до точки 297 в юго-восточном направлении 3.1 м, от точки 297 до точки 298 в юго-восточном направлении 8.7 м, от точки 298 до точки 299 в юго-западном направлении 3.0 м, от точки 299 до точки 300 в юго-восточном направлении 10.2 м, от точки 300 до точки 301 в юго-западном направлении 19.4 м, от точки 301 до точки 302 в северо-западном направлении 22.0 м, от точки 302 до точки 303 в юго-западном направлении 16.5 м, от точки 303 до точки 304 в юго-восточном направлении 9.0 м, от точки 304 до точки 305 в юго-западном направлении 9.5 м, от точки 305 до точки 306 в юго-восточном направлении 13.0 м, от точки 306 до точки 307 в юго-западном направлении 43.0 м, от точки 307 до точки 308 в юго-восточном направлении 13.5 м, от точки 308 до точки 309 в юго-восточном направлении 11.8 м, от точки 309 до точки 310 в юго-восточном направлении 7.9 м, от точки 310 до точки 311 в юго-восточном направлении 12.5 м, от точки 311 до точки 312 в юго-западном направлении 7.1 м, от точки 312 до точки 313 в юго-западном направлении 9.3 м, от точки 313 до точки 314 в юго-восточном направлении 6.6 м, от точки 314 до точки 315 в юго-западном направлении 17.0 м, от точки 315 до точки 316 в юго-западном направлении 14.8 м, от точки 316 до точки 317 в юго-восточном направлении 14.3 м, от точки 317 до точки 318 в юго-западном направлении 17.0 м, от точки 318 до точки 319 в юго-восточном направлении 23.6 м, от точки 319 до точки 320 в северо-восточном направлении 23.8 м, от точки 320 до точки 321 в юго-восточном направлении 1.6 м, от точки 321 до точки 322 в юго-восточном направлении 46.9 м, от точки 322 до точки 323 в юго-западном направлении 19.3 м, от точки 323 до точки 324 в юго-западном направлении 21.2 м, от точки 324 до

точки 325 в северо-западном направлении 1.2 м, от точки 325 до точки 326 в северо-западном направлении 8.0 м, от точки 326 до точки 327 в северо-западном направлении 7.7 м, от точки 327 до точки 328 в северо-западном направлении 6.7 м, от точки 328 до точки 329 в юго-западном направлении 7.8 м, от точки 329 до точки 330 в северо-западном направлении 2.4 м, от точки 330 до точки 331 в юго-западном направлении 3.7 м, от точки 331 до точки 332 в юго-восточном направлении 2.4 м, от точки 332 до точки 333 в юго-западном направлении 6.1 м, от точки 333 до точки 334 в юго-восточном направлении 6.7 м, от точки 334 до точки 335 в юго-западном направлении 20.0 м, от точки 335 до точки 336 в юго-восточном направлении 9.9 м, от точки 336 до точки 337 в северо-восточном направлении 12.7 м, от точки 337 до точки 338 в северо-восточном направлении 2.1 м, от точки 338 до точки 339 в северо-восточном направлении 3.2 м, от точки 339 до точки 340 в северо-восточном направлении 4.6 м, от точки 340 до точки 341 в северо-восточном направлении 5.5 м, от точки 341 до точки 342 в юго-восточном направлении 16.3 м, от точки 342 до точки 343 в юго-западном направлении 60.1 м, от точки 343 до точки 344 в северо-западном направлении 29.2 м, от точки 344 до точки 345 в северо-западном направлении 10.1 м, от точки 345 до точки 346 в северо-западном направлении 17.3 м, от точки 346 до точки 347 в северо-восточном направлении 5.4 м, от точки 347 до точки 348 в северо-восточном направлении 18.1 м, от точки 348 до точки 349 в северо-восточном направлении 25.8 м, от точки 349 до точки 350 в северо-восточном направлении 31.3 м, от точки 350 до точки 351 в северо-западном направлении 1.8 м, от точки 351 до точки 352 в северо-западном направлении 3.2 м, от точки 352 до точки 353 в северо-западном направлении 1.6 м, от точки 353 до точки 354 в северо-восточном направлении 0.4 м, от точки 354 до точки 355 в северо-западном направлении 7.9 м, от точки 355 до точки 356 в северо-восточном направлении 0.1 м, от точки 356 до точки 357 в северо-западном направлении 13.9 м, от точки 357 до точки 358 в юго-западном направлении 0.1 м, от точки 358 до точки 359 в северо-западном направлении 7.8 м, от точки 359 до точки 360 в юго-западном направлении 0.4 м, от точки 360 до точки 361 в северо-западном направлении 1.7 м, от точки 361 до точки 362 в северо-западном направлении 3.1 м, от точки 362 до точки 363 в северо-западном направлении 1.7 м, от точки 363 до точки 364 в северо-восточном направлении 0.4 м, от точки 364 до точки 365 в северо-западном направлении 4.5 м, от точки 365 до точки 366 в юго-западном направлении 25.1 м, от точки 366 до точки 367 в северо-западном направлении 28.9 м, от точки 367 до точки 368 в северо-западном направлении 23.8 м, от точки 368 до точки 369 в юго-западном направлении 37.2 м, от точки 369 до точки 370 в юго-восточном направлении 15.2 м, от точки 370 до точки 371 в юго-западном направлении 6.4 м, от точки 371 до точки 372 в северо-западном направлении 15.8 м, от точки 372 до точки 373 в юго-западном направлении 25.4 м, от точки 373 до точки 374 в юго-восточном направлении 15.5 м, от

точки 374 до точки 375 в юго-западном направлении 8.8 м, от точки 375 до точки 376 в юго-западном направлении 50.5 м, от точки 376 до точки 377 в северо-западном направлении 19.4 м, от точки 377 до точки 378 в юго-западном направлении 1.8 м, от точки 378 до точки 379 в юго-западном направлении 15.9 м, от точки 379 до точки 380 в северо-западном направлении 16.2 м, от точки 380 до точки 381 в северо-западном направлении 12.4 м, от точки 381 до точки 382 в северо-западном направлении 1.0 м, от точки 382 до точки 383 в северо-западном направлении 3.5 м, от точки 383 до точки 384 в северо-западном направлении 8.2 м, от точки 384 до точки 385 в северо-западном направлении 8.1 м, от точки 385 до точки 386 в северо-западном направлении 9.0 м, от точки 386 до точки 387 в северо-западном направлении 2.9 м, от точки 387 до точки 388 в северо-западном направлении 2.1 м, от точки 388 до точки 389 в северо-западном направлении 1.9 м, от точки 389 до точки 390 в северо-западном направлении 3.9 м, от точки 390 до точки 391 в северо-западном направлении 10.6 м, от точки 391 до точки 392 в северо-западном направлении 2.7 м, от точки 392 до точки 393 в северо-западном направлении 10.9 м, от точки 393 до точки 394 в северо-восточном направлении 62.0 м, от точки 394 до точки 395 в северо-восточном направлении 15.2 м, от точки 395 до точки 396 в юго-восточном направлении 31.2 м, от точки 396 до точки 397 в северо-восточном направлении 47.1 м, от точки 397 до точки 398 в юго-восточном направлении 33.4 м, от точки 398 до точки 399 в юго-восточном направлении 19.4 м, от точки 399 до точки 400 в северо-восточном направлении 45.0 м, от точки 400 до точки 401 в северо-западном направлении 39.0 м, от точки 401 до точки 402 в юго-западном направлении 19.5 м, от точки 402 до точки 403 в юго-западном направлении 3.2 м, от точки 403 до точки 404 в северо-западном направлении 13.9 м, от точки 404 до точки 405 в северо-западном направлении 32.3 м, от точки 405 до точки 406 в юго-западном направлении 36.1 м, от точки 406 до точки 407 в северо-западном направлении 52.9 м, от точки 407 до точки 408 в юго-западном направлении 14.2 м, от точки 408 до точки 409 в юго-восточном направлении 4.8 м, от точки 409 до точки 410 в юго-западном направлении 7.1 м, от точки 410 до точки 411 в северо-западном направлении 8.9 м, от точки 411 до точки 412 в юго-западном направлении 7.6 м, от точки 412 до точки 413 в юго-западном направлении 9.8 м, от точки 413 до точки 414 в юго-западном направлении 24.6 м, от точки 414 до точки 415 в северо-западном направлении 8.8 м, от точки 415 до точки 416 в северо-западном направлении 13.4 м, от точки 416 до точки 417 в юго-западном направлении 9.3 м, от точки 417 до точки 418 в юго-западном направлении 14.6 м, от точки 418 до точки 419 в юго-западном направлении 0.2 м, от точки 419 до точки 420 в юго-западном направлении 14.8 м, от точки 420 до точки 421 в юго-западном направлении 4.0 м, от точки 421 до точки 422 в юго-восточном направлении 29.5 м, от точки 422 до точки 423 в юго-западном

направлении 5.4 м, от точки 423 до точки 424 в юго-восточном направлении 4.0 м, от точки 424 до точки 425 в юго-западном направлении 4.8 м, от точки 425 до точки 426 в юго-западном направлении 34.2 м, от точки 426 до точки 427 в юго-западном направлении 13.2 м, от точки 427 до точки 428 в юго-западном направлении 9.5 м, от точки 428 до точки 429 в северо-западном направлении 16.8 м, от точки 429 до точки 430 в северо-западном направлении 1.0 м, от точки 430 до точки 431 в северо-западном направлении 1.8 м, от точки 431 до точки 432 в северо-западном направлении 2.8 м, от точки 432 до точки 433 в северо-восточном направлении 1.6 м, от точки 433 до точки 434 в северо-западном направлении 19.6 м, от точки 434 до точки 435 в юго-западном направлении 6.0 м, от точки 435 до точки 436 в юго-западном направлении 13.3 м, от точки 436 до точки 437 в северо-западном направлении 0.5 м, от точки 437 до точки 438 в юго-западном направлении 2.7 м, от точки 438 до точки 439 в юго-западном направлении 2.0 м, от точки 439 до точки 440 в юго-западном направлении 10.7 м, от точки 440 до точки 441 в юго-восточном направлении 16.8 м, от точки 441 до точки 442 в юго-западном направлении 10.9 м, от точки 442 до точки 443 в северо-западном направлении 20.2 м, от точки 443 до точки 444 в юго-западном направлении 49.5 м, от точки 444 до точки 445 в юго-западном направлении 3.3 м, от точки 445 до точки 446 в юго-западном направлении 17.6 м, от точки 446 до точки 447 в северо-западном направлении 5.6 м, от точки 447 до точки 448 в юго-западном направлении 158.8 м, от точки 448 до точки 449 в юго-западном направлении 44.0 м, от точки 449 до точки 450 в северо-западном направлении 8.2 м, от точки 450 до точки 451 в северо-западном направлении 4.0 м, от точки 451 до точки 452 в северо-западном направлении 3.6 м, от точки 452 до точки 453 в северо-западном направлении 5.5 м, от точки 453 до точки 454 в северо-западном направлении 7.2 м, от точки 454 до точки 455 в северо-западном направлении 2.1 м, от точки 455 до точки 456 в северо-западном направлении 10.5 м, от точки 456 до точки 457 в северо-западном направлении 5.2 м, от точки 457 до точки 458 в северо-западном направлении 0.7 м, от точки 458 до точки 459 в северо-западном направлении 7.2 м, от точки 459 до точки 460 в северо-западном направлении 17.2 м, от точки 460 до точки 461 в северо-западном направлении 19.7 м, от точки 461 до точки 462 в северо-западном направлении 23.5 м, от точки 462 до точки 463 в северо-западном направлении 85.0 м, от точки 463 до точки 464 в северо-западном направлении 17.6 м, от точки 464 до точки 465 в северо-западном направлении 7.3 м, от точки 465 до точки 466 в северо-восточном направлении 17.8 м, от точки 466 до точки 467 в северо-восточном направлении 34.8 м, от точки 467 до точки 468 в северо-западном направлении 13.5 м, от точки 468 до точки 469 в северо-западном направлении 32.0 м, от точки 469 до точки 470 в северо-западном направлении 21.4 м, от точки 470 до точки 471 в северо-западном

направлении 6.4 м, от точки 471 до точки 472 в северо-западном направлении 4.4 м, от точки 472 до точки 473 в северо-западном направлении 4.9 м, от точки 473 до точки 474 в северном направлении 3.3 м, от точки 474 до точки 475 в северо-восточном направлении 4.3 м, от точки 475 до точки 476 в северо-восточном направлении 2.5 м, от точки 476 до точки 477 в северо-восточном направлении 3.9 м, от точки 477 до точки 478 в северо-восточном направлении 4.0 м, от точки 478 до точки 479 в северо-восточном направлении 5.0 м, от точки 479 до точки 480 в северо-восточном направлении 5.4 м, от точки 480 до точки 481 в северо-западном направлении 34.4 м, от точки 481 до точки 482 в северо-восточном направлении 16.7 м, от точки 482 до точки 483 в северо-восточном направлении 65.6 м, от точки 483 до точки 484 в северо-восточном направлении 100.0 м, от точки 484 до точки 485 в юго-восточном направлении 102.3 м, от точки 485 до точки 486 в юго-западном направлении 8.6 м, от точки 486 до точки 487 в юго-западном направлении 17.0 м, от точки 487 до точки 488 в юго-западном направлении 28.5 м, от точки 488 до точки 489 в юго-западном направлении 7.1 м, от точки 489 до точки 490 в юго-западном направлении 4.6 м, от точки 490 до точки 491 в юго-западном направлении 1.3 м, от точки 491 до точки 492 в юго-западном направлении 21.1 м, от точки 492 до точки 493 в юго-западном направлении 23.9 м, от точки 493 до точки 494 в юго-западном направлении 19.8 м, от точки 494 до точки 495 в юго-восточном направлении 4.0 м, от точки 495 до точки 496 в юго-восточном направлении 0.3 м, от точки 496 до точки 497 в юго-восточном направлении 4.5 м, от точки 497 до точки 498 в юго-восточном направлении 1.5 м, от точки 498 до точки 499 в юго-восточном направлении 16.2 м, от точки 499 до точки 500 в юго-восточном направлении 23.0 м, от точки 500 до точки 501 в юго-восточном направлении 14.8 м, от точки 501 до точки 502 в северо-восточном направлении 31.6 м, от точки 502 до точки 503 в северо-восточном направлении 10.5 м, от точки 503 до точки 504 в юго-восточном направлении 44.0 м, от точки 504 до точки 505 в юго-восточном направлении 14.4 м, от точки 505 до точки 506 в юго-восточном направлении 15.3 м, от точки 506 до точки 507 в юго-восточном направлении 18.4 м, от точки 507 до точки 508 в северо-восточном направлении 10.8 м, от точки 508 до точки 509 в северо-восточном направлении 12.4 м, от точки 509 до точки 510 в северо-восточном направлении 36.2 м, от точки 510 до точки 511 в северо-восточном направлении 41.6 м, от точки 511 до точки 512 в северо-западном направлении 19.5 м, от точки 512 до точки 513 в северо-восточном направлении 34.0 м, от точки 513 до точки 514 в северо-восточном направлении 21.5 м, от точки 514 до точки 515 в юго-восточном направлении 4.4 м, от точки 515 до точки 516 в юго-западном направлении 19.7 м, от точки 516 до точки 517 в юго-восточном направлении 18.4 м, от точки 517 до точки 518 в северо-восточном направлении 19.7 м, от точки 518 до точки 519 в северо-западном направлении 3.5 м, от точки 519 до

точки 520 в северо-восточном направлении 2.7 м, от точки 520 до точки 521 в северо-восточном направлении 17.0 м, от точки 521 до точки 522 в северо-восточном направлении 5.2 м, от точки 522 до точки 523 в северо-восточном направлении 31.6 м, от точки 523 до точки 524 в северо-восточном направлении 2.6 м, от точки 524 до точки 525 в северо-восточном направлении 25.3 м, от точки 525 до точки 526 в северо-восточном направлении 8.7 м, от точки 526 до точки 527 в северо-восточном направлении 9.3 м, от точки 527 до точки 528 в северо-восточном направлении 8.4 м, от точки 528 до точки 529 в северо-восточном направлении 7.8 м, от точки 529 до точки 530 в северо-восточном направлении 4.3 м, от точки 530 до точки 531 в северо-восточном направлении 24.8 м, от точки 531 до точки 532 в северо-восточном направлении 4.7 м, от точки 532 до точки 533 в северо-восточном направлении 22.3 м, от точки 533 до точки 534 в северо-восточном направлении 7.3 м, от точки 534 до точки 535 в северо-восточном направлении 2.2 м, от точки 535 до точки 536 в северо-восточном направлении 23.3 м, от точки 536 до точки 537 в северо-восточном направлении 11.7 м, от точки 537 до точки 538 в северо-западном направлении 3.4 м, от точки 538 до точки 539 в северо-западном направлении 38.0 м, от точки 539 до точки 540 в юго-западном направлении 41.8 м, от точки 540 до точки 541 в северо-западном направлении 25.1 м, от точки 541 до точки 542 в северо-западном направлении 4.5 м, от точки 542 до точки 543 в северо-восточном направлении 17.8 м, от точки 543 до точки 544 в северо-восточном направлении 17.1 м, от точки 544 до точки 545 в северо-восточном направлении 23.1 м, от точки 545 до точки 546 в юго-восточном направлении 15.5 м, от точки 546 до точки 547 в юго-западном направлении 0.5 м, от точки 547 до точки 548 в юго-восточном направлении 2.2 м, от точки 548 до точки 549 в северо-восточном направлении 0.5 м, от точки 549 до точки 550 в юго-восточном направлении 7.7 м, от точки 550 до точки 551 в северо-восточном направлении 13.5 м, от точки 551 до точки 552 в северо-восточном направлении 3.6 м, от точки 552 до точки 553 в юго-восточном направлении 8.6 м, от точки 553 до точки 554 в юго-восточном направлении 29.5 м, от точки 554 до точки 555 в юго-восточном направлении 2.6 м, от точки 555 до точки 556 в северо-восточном направлении 6.5 м, от точки 556 до точки 557 в северо-восточном направлении 17.1 м, от точки 557 до точки 558 в северо-восточном направлении 22.6 м, от точки 558 до точки 559 в северо-западном направлении 6.3 м, от точки 559 до точки 560 в северо-западном направлении 17.4 м, от точки 560 до точки 561 в северо-восточном направлении 25.0 м, от точки 561 до точки 562 в юго-восточном направлении 9.6 м, от точки 562 до точки 563 в юго-восточном направлении 12.9 м, от точки 563 до точки 564 в юго-восточном направлении 15.9 м, от точки 564 до точки 565 в юго-восточном направлении 1.3 м, от точки 565 до точки 566 в северо-восточном направлении 3.1 м, от точки 566 до точки 567 в северо-восточном направлении 2.4 м, от точки 567 до точки 568 в северо-

восточном направлении 6.6 м, от точки 568 до точки 569 в северо-восточном направлении 6.9 м, от точки 569 до точки 570 в северо-восточном направлении 18.7 м, от точки 570 до точки 571 в северо-западном направлении 16.1 м, от точки 571 до точки 572 в северо-восточном направлении 4.6 м, от точки 572 до точки 573 в северо-западном направлении 18.0 м, от точки 573 до точки 574 в юго-западном направлении 15.6 м, от точки 574 до точки 575 в северо-западном направлении 5.5 м, от точки 575 до точки 576 в северо-восточном направлении 12.7 м, от точки 576 до точки 577 в северо-восточном направлении 22.4 м, от точки 577 до точки 578 в юго-восточном направлении 1.1 м, от точки 578 до точки 579 в северо-восточном направлении 1.4 м, от точки 579 до точки 580 в северо-западном направлении 13.8 м, от точки 580 до точки 581 в северо-восточном направлении 1.0 м, от точки 581 до точки 582 в северо-западном направлении 44.5 м, от точки 582 до точки 583 в юго-западном направлении 9.0 м, от точки 583 до точки 584 в юго-восточном направлении 1.3 м, от точки 584 до точки 585 в юго-западном направлении 2.6 м, от точки 585 до точки 586 в северо-западном направлении 0.7 м, от точки 586 до точки 587 в юго-западном направлении 3.5 м, от точки 587 до точки 588 в северо-западном направлении 5.8 м, от точки 588 до точки 589 в северо-восточном направлении 14.7 м, от точки 589 до точки 590 в северо-западном направлении 19.9 м, от точки 590 до точки 591 в юго-западном направлении 1.0 м, от точки 591 до точки 592 в северо-западном направлении 5.4 м, от точки 592 до точки 215 в северо-восточном направлении 18.6 м.

ЕОЗ-1 (участок 5, внутренний контур 1)

От точки 593 до точки 594 в юго-восточном направлении 21.6 м, от точки 594 до точки 595 в юго-западном направлении 15.2 м, от точки 595 до точки 596 в северо-западном направлении 21.4 м, от точки 596 до точки 593 в северо-восточном направлении 15.2 м.

ЕОЗ-1 (участок 5, внутренний контур 2)

От точки 597 до точки 598 в юго-восточном направлении 23.2 м, от точки 598 до точки 599 в юго-восточном направлении 3.8 м, от точки 599 до точки 600 в юго-восточном направлении 15.6 м, от точки 600 до точки 601 в юго-восточном направлении 14.6 м, от точки 601 до точки 602 в юго-западном направлении 15.9 м, от точки 602 до точки 603 в юго-западном направлении 43.6 м, от точки 603 до точки 604 в северо-западном направлении 46.4 м, от точки 604 до точки 605 в юго-западном направлении 1.0 м, от точки 605 до точки 606 в северо-западном направлении 1.2 м, от точки 606 до точки 607 в северо-восточном направлении 3.6 м, от точки 607 до точки 608 в северо-восточном направлении 14.3 м, от точки 608 до точки 609 в северо-западном направлении 0.1 м, от точки 609 до точки 610 в северо-восточном направлении 5.8 м, от точки 610 до точки 611 в северо-восточном направлении 1.6 м, от точки 611 до точки 612 в северо-западном направлении 1.2 м, от точки 612 до точки 613 в северо-восточном направлении 3.4 м, от точки 613 до точки 614 в юго-восточном направлении 1.2 м, от точки 614 до точки 615 в северо-восточном направлении 1.6 м, от

точки 615 до точки 616 в северо-восточном направлении 5.8 м, от точки 616 до точки 617 в юго-восточном направлении 0.6 м, от точки 617 до точки 618 в северо-восточном направлении 14.2 м, от точки 618 до точки 619 в северо-западном направлении 0.1 м, от точки 619 до точки 620 в северо-восточном направлении 18.3 м, от точки 620 до точки 597 в северо-восточном направлении 2.3 м.

ЕОЗ-1 (участок 5, внутренний контур 3)

От точки 621 до точки 622 в юго-восточном направлении 10.0 м, от точки 622 до точки 623 в юго-западном направлении 8.3 м, от точки 623 до точки 624 в северо-западном направлении 2.2 м, от точки 624 до точки 625 в юго-западном направлении 4.1 м, от точки 625 до точки 626 в северо-западном направлении 7.8 м, от точки 626 до точки 621 в северо-восточном направлении 12.5 м.

ЕОЗ-1 (участок 5, внутренний контур 4)

От точки 627 до точки 628 в юго-восточном направлении 10.9 м, от точки 628 до точки 629 в юго-западном направлении 11.6 м, от точки 629 до точки 630 в северо-западном направлении 1.7 м, от точки 630 до точки 631 в юго-западном направлении 6.2 м, от точки 631 до точки 632 в северо-западном направлении 9.2 м, от точки 632 до точки 627 в северо-восточном направлении 17.8 м.

ЕОЗ-1 (участок 5, внутренний контур 5)

От точки 633 до точки 634 в юго-восточном направлении 10.6 м, от точки 634 до точки 635 в юго-западном направлении 8.4 м, от точки 635 до точки 636 в юго-восточном направлении 3.9 м, от точки 636 до точки 637 в юго-западном направлении 18.2 м, от точки 637 до точки 638 в северо-западном направлении 16.7 м, от точки 638 до точки 639 в северо-восточном направлении 16.5 м, от точки 639 до точки 640 в юго-восточном направлении 2.2 м, от точки 640 до точки 633 в северо-восточном направлении 10.2 м.

ЕОЗ-1 (участок 5, внутренний контур 6)

От точки 641 до точки 642 в юго-восточном направлении 15.8 м, от точки 642 до точки 643 в юго-восточном направлении 33.7 м, от точки 643 до точки 644 в юго-восточном направлении 3.6 м, от точки 644 до точки 645 в юго-восточном направлении 23.4 м, от точки 645 до точки 646 в юго-восточном направлении 4.9 м, от точки 646 до точки 647 в юго-восточном направлении 2.7 м, от точки 647 до точки 648 в юго-западном направлении 3.0 м, от точки 648 до точки 649 в юго-западном направлении 2.9 м, от точки 649 до точки 650 в юго-западном направлении 8.0 м, от точки 650 до точки 651 в юго-западном направлении 2.9 м, от точки 651 до точки 652 в северо-западном направлении 65.7 м, от точки 652 до точки 641 в северо-восточном направлении 28.3 м.

ЕОЗ-1 (участок 5, внутренний контур 7)

От точки 653 до точки 654 в юго-восточном направлении 8.6 м, от точки 654 до точки 655 в юго-восточном направлении 1.2 м, от точки 655 до точки 656 в юго-восточном направлении 0.2 м, от точки 656 до точки 657 в

юго-восточном направлении 7.5 м, от точки 657 до точки 658 в юго-восточном направлении 0.3 м, от точки 658 до точки 659 в юго-западном направлении 17.1 м, от точки 659 до точки 660 в северо-западном направлении 18.2 м, от точки 660 до точки 661 в северо-восточном направлении 6.0 м, от точки 661 до точки 662 в северо-восточном направлении 11.2 м, от точки 662 до точки 653 в северо-восточном направлении 0.3 м.

ЕОЗ-1 (участок 5, внутренний контур 8)

От точки 663 до точки 664 в юго-восточном направлении 12.5 м, от точки 664 до точки 665 в юго-западном направлении 11.1 м, от точки 665 до точки 666 в северо-западном направлении 12.3 м, от точки 666 до точки 663 в северо-восточном направлении 10.5 м.

ЕОЗ-1 (участок 5, внутренний контур 9)

От точки 667 до точки 668 в юго-восточном направлении 15.0 м, от точки 668 до точки 669 в юго-западном направлении 13.9 м, от точки 669 до точки 670 в северо-западном направлении 2.6 м, от точки 670 до точки 671 в юго-западном направлении 3.9 м, от точки 671 до точки 672 в северо-западном направлении 12.3 м, от точки 672 до точки 667 в северо-восточном направлении 17.7 м.

ЕОЗ-1 (участок 5, внутренний контур 10)

От точки 673 до точки 674 в юго-восточном направлении 92.4 м, от точки 674 до точки 675 в юго-западном направлении 8.4 м, от точки 675 до точки 676 в юго-западном направлении 5.0 м, от точки 676 до точки 677 в юго-западном направлении 13.5 м, от точки 677 до точки 678 в северо-западном направлении 20.5 м, от точки 678 до точки 679 в юго-западном направлении 14.3 м, от точки 679 до точки 680 в юго-западном направлении 36.0 м, от точки 680 до точки 681 в юго-западном направлении 11.2 м, от точки 681 до точки 682 в юго-восточном направлении 3.7 м, от точки 682 до точки 683 в юго-западном направлении 8.0 м, от точки 683 до точки 684 в юго-западном направлении 5.8 м, от точки 684 до точки 685 в юго-западном направлении 6.1 м, от точки 685 до точки 686 в юго-западном направлении 21.4 м, от точки 686 до точки 687 в северо-западном направлении 6.6 м, от точки 687 до точки 688 в северо-западном направлении 25.4 м, от точки 688 до точки 689 в северо-западном направлении 2.9 м, от точки 689 до точки 690 в северо-восточном направлении 5.7 м, от точки 690 до точки 691 в северо-восточном направлении 14.3 м, от точки 691 до точки 692 в северо-восточном направлении 3.1 м, от точки 692 до точки 693 в северо-западном направлении 4.8 м, от точки 693 до точки 694 в северо-западном направлении 42.0 м, от точки 694 до точки 695 в северо-западном направлении 9.1 м, от точки 695 до точки 696 в северо-восточном направлении 18.1 м, от точки 696 до точки 697 в северо-восточном направлении 4.2 м, от точки 697 до точки 698 в северо-восточном направлении 10.4 м, от точки 698 до точки 699 в северо-западном направлении 4.4 м, от точки 699 до точки 700 в северо-западном направлении 2.1 м, от точки 700 до точки 701 в северо-восточном

направлении 16.7 м, от точки 701 до точки 702 в северо-восточном направлении 17.1 м, от точки 702 до точки 703 в северо-восточном направлении 12.6 м, от точки 703 до точки 704 в юго-восточном направлении 5.5 м, от точки 704 до точки 705 в юго-восточном направлении 17.9 м, от точки 705 до точки 706 в северо-восточном направлении 8.3 м, от точки 706 до точки 707 в северо-восточном направлении 13.8 м, от точки 707 до точки 673 в северо-восточном направлении 4.4 м.

ЕОЗ-1 (участок 5, внутренний контур 11)

От точки 708 до точки 709 в юго-восточном направлении 20.2 м, от точки 709 до точки 710 в юго-западном направлении 23.1 м, от точки 710 до точки 711 в северо-западном направлении 14.8 м, от точки 711 до точки 712 в северо-восточном направлении 11.2 м, от точки 712 до точки 713 в северо-западном направлении 5.3 м, от точки 713 до точки 708 в северо-восточном направлении 11.9 м.

ЕОЗ-1 (участок 5, внутренний контур 12)

От точки 714 до точки 715 в юго-восточном направлении 10.5 м, от точки 715 до точки 716 в юго-западном направлении 2.9 м, от точки 716 до точки 717 в юго-восточном направлении 3.0 м, от точки 717 до точки 718 в северо-восточном направлении 2.9 м, от точки 718 до точки 719 в юго-восточном направлении 17.6 м, от точки 719 до точки 720 в юго-западном направлении 2.3 м, от точки 720 до точки 721 в юго-восточном направлении 14.7 м, от точки 721 до точки 722 в юго-западном направлении 4.3 м, от точки 722 до точки 723 в юго-восточном направлении 1.9 м, от точки 723 до точки 724 в юго-западном направлении 8.4 м, от точки 724 до точки 725 в северо-западном направлении 16.7 м, от точки 725 до точки 726 в северо-западном направлении 17.6 м, от точки 726 до точки 727 в северо-восточном направлении 4.4 м, от точки 727 до точки 728 в северо-западном направлении 3.0 м, от точки 728 до точки 729 в юго-западном направлении 4.4 м, от точки 729 до точки 730 в северо-западном направлении 10.5 м, от точки 730 до точки 714 в северо-восточном направлении 15.1 м.

ЕОЗ-1 (участок 5, внутренний контур 13)

От точки 731 до точки 732 в юго-восточном направлении 13.9 м, от точки 732 до точки 733 в юго-западном направлении 7.7 м, от точки 733 до точки 734 в юго-восточном направлении 0.5 м, от точки 734 до точки 735 в юго-западном направлении 2.7 м, от точки 735 до точки 736 в северо-западном направлении 0.5 м, от точки 736 до точки 737 в юго-западном направлении 13.5 м, от точки 737 до точки 738 в северо-западном направлении 13.9 м, от точки 738 до точки 739 в северо-восточном направлении 11.8 м, от точки 739 до точки 740 в северо-западном направлении 0.5 м, от точки 740 до точки 741 в северо-восточном направлении 2.0 м, от точки 741 до точки 742 в юго-восточном направлении 0.5 м, от точки 742 до точки 731 в северо-восточном направлении 10.1 м.

ЕОЗ-1 (участок 5, внутренний контур 14)

От точки 743 до точки 744 в юго-восточном направлении 12.5 м, от точки 744 до точки 745 в юго-западном направлении 13.9 м, от точки 745 до

точки 746 в северо-западном направлении 12.4 м, от точки 746 до точки 743 в северо-восточном направлении 14.1 м.

ЕОЗ-1 (участок 5, внутренний контур 15)

От точки 747 до точки 748 в юго-восточном направлении 18.8 м, от точки 748 до точки 749 в юго-западном направлении 15.5 м, от точки 749 до точки 750 в северо-западном направлении 18.8 м, от точки 750 до точки 747 в северо-восточном направлении 15.5 м.

ЕОЗ-1 (участок 5, внутренний контур 16)

От точки 751 до точки 752 в юго-восточном направлении 8.3 м, от точки 752 до точки 753 в юго-западном направлении 9.1 м, от точки 753 до точки 754 в юго-восточном направлении 2.0 м, от точки 754 до точки 755 в юго-западном направлении 5.5 м, от точки 755 до точки 756 в северо-западном направлении 2.2 м, от точки 756 до точки 757 в юго-западном направлении 6.9 м, от точки 757 до точки 758 в северо-западном направлении 8.3 м, от точки 758 до точки 751 в северо-восточном направлении 21.5 м.

ЕОЗ-1 (участок 5, внутренний контур 17)

От точки 759 до точки 760 в юго-восточном направлении 11.0 м, от точки 760 до точки 761 в юго-западном направлении 0.7 м, от точки 761 до точки 762 в юго-восточном направлении 3.7 м, от точки 762 до точки 763 в юго-западном направлении 6.8 м, от точки 763 до точки 764 в северо-западном направлении 3.6 м, от точки 764 до точки 765 в юго-западном направлении 5.2 м, от точки 765 до точки 766 в северо-западном направлении 11.6 м, от точки 766 до точки 759 в северо-восточном направлении 12.4 м.

ЕОЗ-1 (участок 5, внутренний контур 18)

От точки 767 до точки 768 в юго-восточном направлении 11.6 м, от точки 768 до точки 769 в юго-западном направлении 8.6 м, от точки 769 до точки 770 в юго-восточном направлении 8.9 м, от точки 770 до точки 771 в северо-восточном направлении 8.6 м, от точки 771 до точки 772 в юго-восточном направлении 11.6 м, от точки 772 до точки 773 в юго-западном направлении 22.0 м, от точки 773 до точки 774 в северо-западном направлении 32.2 м, от точки 774 до точки 767 в северо-восточном направлении 22.0 м.

ЕОЗ-1 (участок 5, внутренний контур 19)

От точки 775 до точки 776 в юго-восточном направлении 7.4 м, от точки 776 до точки 777 в юго-западном направлении 3.4 м, от точки 777 до точки 778 в юго-восточном направлении 6.7 м, от точки 778 до точки 779 в юго-западном направлении 23.5 м, от точки 779 до точки 780 в северо-западном направлении 13.1 м, от точки 780 до точки 781 в северо-восточном направлении 20.7 м, от точки 781 до точки 782 в северо-западном направлении 0.9 м, от точки 782 до точки 775 в северо-восточном направлении 6.2 м.

ЕОЗ-1 (участок 5, внутренний контур 20)

От точки 783 до точки 784 в юго-восточном направлении 37.1 м, от

точки 784 до точки 785 в юго-западном направлении 5.7 м, от точки 785 до точки 786 в северо-западном направлении 23.4 м, от точки 786 до точки 787 в юго-западном направлении 10.9 м, от точки 787 до точки 788 в северо-западном направлении 13.6 м, от точки 788 до точки 789 в северо-восточном направлении 6.1 м, от точки 789 до точки 790 в северо-западном направлении 1.9 м, от точки 790 до точки 791 в северо-восточном направлении 4.4 м, от точки 791 до точки 792 в юго-восточном направлении 1.9 м, от точки 792 до точки 783 в северо-восточном направлении 6.1 м.

ЕОЗ-1 (участок 5, внутренний контур 21)

От точки 793 до точки 794 в юго-восточном направлении 16.5 м, от точки 794 до точки 795 в юго-западном направлении 19.4 м, от точки 795 до точки 796 в северо-западном направлении 5.3 м, от точки 796 до точки 797 в юго-западном направлении 7.5 м, от точки 797 до точки 798 в северо-западном направлении 11.6 м, от точки 798 до точки 793 в северо-восточном направлении 26.8 м.

ЕОЗ-1 (участок 5, внутренний контур 22)

От точки 799 до точки 800 в юго-восточном направлении 4.7 м, от точки 800 до точки 801 в юго-западном направлении 8.5 м, от точки 801 до точки 802 в юго-восточном направлении 6.6 м, от точки 802 до точки 803 в юго-западном направлении 13.6 м, от точки 803 до точки 804 в северо-западном направлении 5.3 м, от точки 804 до точки 805 в юго-западном направлении 4.0 м, от точки 805 до точки 806 в северо-западном направлении 7.3 м, от точки 806 до точки 807 в северо-восточном направлении 4.0 м, от точки 807 до точки 808 в северо-западном направлении 5.3 м, от точки 808 до точки 809 в северо-восточном направлении 3.5 м, от точки 809 до точки 810 в северо-западном направлении 1.4 м, от точки 810 до точки 811 в северо-восточном направлении 6.1 м, от точки 811 до точки 812 в юго-восточном направлении 1.4 м, от точки 812 до точки 813 в северо-восточном направлении 4.0 м, от точки 813 до точки 814 в юго-восточном направлении 6.6 м, от точки 814 до точки 799 в северо-восточном направлении 8.5 м.

ЕОЗ-1 (участок 5, внутренний контур 23)

От точки 815 до точки 816 в юго-восточном направлении 16.0 м, от точки 816 до точки 817 в юго-западном направлении 19.8 м, от точки 817 до точки 818 в северо-западном направлении 15.4 м, от точки 818 до точки 815 в северо-восточном направлении 19.6 м.

ЕОЗ-1 (участок 5, внутренний контур 24)

От точки 819 до точки 820 в юго-восточном направлении 19.5 м, от точки 820 до точки 821 в юго-западном направлении 4.5 м, от точки 821 до точки 822 в северо-западном направлении 2.8 м, от точки 822 до точки 823 в юго-западном направлении 7.9 м, от точки 823 до точки 824 в северо-западном направлении 10.5 м, от точки 824 до точки 825 в юго-западном направлении 3.0 м, от точки 825 до точки 826 в северо-западном направлении 6.0 м, от точки 826 до точки 819 в северо-восточном направлении 15.4 м.

ЕОЗ-1 (участок 5, внутренний контур 25)

От точки 827 до точки 828 в юго-восточном направлении 13.7 м, от точки 828 до точки 829 в юго-западном направлении 19.7 м, от точки 829 до точки 830 в северо-западном направлении 13.7 м, от точки 830 до точки 827 в северо-восточном направлении 19.7 м.

ЕОЗ-1 (участок 5, внутренний контур 26)

От точки 831 до точки 832 в юго-восточном направлении 7.7 м, от точки 832 до точки 833 в юго-западном направлении 71.1 м, от точки 833 до точки 834 в юго-восточном направлении 18.5 м, от точки 834 до точки 835 в северо-восточном направлении 4.6 м, от точки 835 до точки 836 в северо-восточном направлении 26.0 м, от точки 836 до точки 837 в северо-восточном направлении 44.1 м, от точки 837 до точки 838 в юго-восточном направлении 62.4 м, от точки 838 до точки 839 в юго-западном направлении 48.6 м, от точки 839 до точки 840 в юго-западном направлении 28.5 м, от точки 840 до точки 841 в юго-западном направлении 70.2 м, от точки 841 до точки 842 в северо-западном направлении 38.0 м, от точки 842 до точки 843 в северо-западном направлении 20.3 м, от точки 843 до точки 844 в северо-западном направлении 18.1 м, от точки 844 до точки 845 в северо-западном направлении 8.3 м, от точки 845 до точки 846 в северо-восточном направлении 17.2 м, от точки 846 до точки 831 в северо-восточном направлении 115.8 м.

ЕОЗ-1 (участок 5, внутренний контур 27)

От точки 847 до точки 848 в юго-восточном направлении 15.7 м, от точки 848 до точки 849 в юго-западном направлении 5.4 м, от точки 849 до точки 850 в юго-западном направлении 8.7 м, от точки 850 до точки 851 в юго-западном направлении 4.7 м, от точки 851 до точки 852 в северо-западном направлении 14.6 м, от точки 852 до точки 853 в северном направлении 1.1 м, от точки 853 до точки 854 в северо-восточном направлении 5.7 м, от точки 854 до точки 855 в северо-восточном направлении 7.2 м, от точки 855 до точки 856 в северо-восточном направлении 3.5 м, от точки 856 до точки 847 в северо-восточном направлении 3.3 м.

ЕОЗ-1 (участок 5, внутренний контур 28)

От точки 857 до точки 858 в юго-восточном направлении 5.8 м, от точки 858 до точки 859 в юго-восточном направлении 5.8 м, от точки 859 до точки 860 в юго-восточном направлении 17.5 м, от точки 860 до точки 861 в юго-западном направлении 21.8 м, от точки 861 до точки 862 в юго-западном направлении 1.0 м, от точки 862 до точки 863 в юго-западном направлении 6.7 м, от точки 863 до точки 864 в северо-западном направлении 2.2 м, от точки 864 до точки 865 в северо-западном направлении 8.1 м, от точки 865 до точки 866 в северо-западном направлении 7.6 м, от точки 866 до точки 867 в северо-западном направлении 3.4 м, от точки 867 до точки 868 в северо-восточном направлении 18.9 м, от точки 868 до точки 857 в северо-восточном направлении 17.4 м.

ЕОЗ-1 (участок 5, внутренний контур 29)

От точки 869 до точки 870 в восточном направлении 15.5 м, от точки 870 до точки 871 в юго-восточном направлении 15.1 м, от точки 871 до точки 872 в юго-западном направлении 15.3 м, от точки 872 до точки 869 в северо-западном направлении 17.0 м.

ЕОЗ-1 (участок 5, внутренний контур 30)

От точки 873 до точки 874 в юго-восточном направлении 2.4 м, от точки 874 до точки 875 в юго-восточном направлении 9.4 м, от точки 875 до точки 876 в юго-восточном направлении 1.6 м, от точки 876 до точки 877 в юго-восточном направлении 1.5 м, от точки 877 до точки 878 в юго-восточном направлении 1.6 м, от точки 878 до точки 879 в юго-западном направлении 1.8 м, от точки 879 до точки 880 в юго-восточном направлении 0.7 м, от точки 880 до точки 881 в юго-восточном направлении 11.9 м, от точки 881 до точки 882 в юго-восточном направлении 2.0 м, от точки 882 до точки 883 в юго-восточном направлении 2.1 м, от точки 883 до точки 884 в юго-западном направлении 2.4 м, от точки 884 до точки 885 в юго-западном направлении 1.8 м, от точки 885 до точки 886 в юго-западном направлении 1.6 м, от точки 886 до точки 887 в юго-западном направлении 3.0 м, от точки 887 до точки 888 в северо-западном направлении 12.6 м, от точки 888 до точки 889 в северо-западном направлении 0.2 м, от точки 889 до точки 890 в северо-западном направлении 0.6 м, от точки 890 до точки 891 в юго-западном направлении 1.7 м, от точки 891 до точки 892 в юго-западном направлении 1.5 м, от точки 892 до точки 893 в юго-западном направлении 1.6 м, от точки 893 до точки 894 в юго-западном направлении 1.6 м, от точки 894 до точки 895 в северо-западном направлении 11.8 м, от точки 895 до точки 896 в северо-западном направлении 1.6 м, от точки 896 до точки 897 в северо-западном направлении 1.5 м, от точки 897 до точки 898 в северо-западном направлении 1.6 м, от точки 898 до точки 899 в северо-восточном направлении 3.4 м, от точки 899 до точки 900 в северо-западном направлении 9.0 м, от точки 900 до точки 901 в северо-восточном направлении 1.3 м, от точки 901 до точки 902 в северо-западном направлении 3.0 м, от точки 902 до точки 903 в северо-восточном направлении 6.1 м, от точки 903 до точки 904 в юго-восточном направлении 3.1 м, от точки 904 до точки 905 в северо-восточном направлении 1.4 м, от точки 905 до точки 906 в юго-восточном направлении 1.7 м, от точки 906 до точки 907 в северо-восточном направлении 1.4 м, от точки 907 до точки 908 в юго-восточном направлении 0.5 м, от точки 908 до точки 909 в северо-восточном направлении 0.6 м, от точки 909 до точки 910 в северо-восточном направлении 0.7 м, от точки 910 до точки 911 в юго-восточном направлении 2.4 м, от точки 911 до точки 912 в юго-восточном направлении 0.6 м, от точки 912 до точки 913 в юго-восточном направлении 0.7 м, от точки 913 до точки 914 в юго-восточном направлении 2.5 м, от точки 914 до точки 915 в северо-восточном направлении 1.7 м, от точки 915 до точки 916 в северо-восточном направлении 1.5 м, от точки 916 до точки 917 в северо-восточном направлении 1.6 м, от точки 917 до точки 873 в северо-восточном

направлении 1.6 м.

ЕОЗ-1 (участок 5, внутренний контур 31)

От точки 918 до точки 919 в юго-восточном направлении 12.5 м, от точки 919 до точки 920 в юго-западном направлении 0.9 м, от точки 920 до точки 921 в юго-западном направлении 10.7 м, от точки 921 до точки 922 в юго-западном направлении 3.2 м, от точки 922 до точки 923 в северо-западном направлении 4.3 м, от точки 923 до точки 924 в северо-западном направлении 2.4 м, от точки 924 до точки 925 в северо-западном направлении 5.6 м, от точки 925 до точки 918 в северо-восточном направлении 14.0 м.

ЕОЗ-1 (участок 5, внутренний контур 32)

От точки 926 до точки 927 в юго-восточном направлении 8.7 м, от точки 927 до точки 928 в юго-восточном направлении 6.7 м, от точки 928 до точки 929 в юго-западном направлении 1.8 м, от точки 929 до точки 930 в юго-восточном направлении 2.2 м, от точки 930 до точки 931 в юго-западном направлении 1.4 м, от точки 931 до точки 932 в юго-западном направлении 1.6 м, от точки 932 до точки 933 в северо-западном направлении 1.0 м, от точки 933 до точки 926 в северо-западном направлении 13.2 м.

ЕОЗ-1 (участок 5, внутренний контур 33)

От точки 934 до точки 935 в юго-восточном направлении 25.6 м, от точки 935 до точки 936 в юго-западном направлении 13.9 м, от точки 936 до точки 937 в северо-западном направлении 13.3 м, от точки 937 до точки 938 в юго-западном направлении 11.9 м, от точки 938 до точки 939 в северо-западном направлении 3.8 м, от точки 939 до точки 940 в юго-западном направлении 2.5 м, от точки 940 до точки 941 в северо-западном направлении 11.3 м, от точки 941 до точки 942 в северо-восточном направлении 2.5 м, от точки 942 до точки 943 в северо-западном направлении 3.8 м, от точки 943 до точки 934 в северо-восточном направлении 16.5 м.

ЕОЗ-1 (участок 5, внутренний контур 34)

От точки 944 до точки 945 в юго-восточном направлении 1.6 м, от точки 945 до точки 946 в северо-восточном направлении 1.0 м, от точки 946 до точки 947 в юго-восточном направлении 9.0 м, от точки 947 до точки 948 в северо-восточном направлении 2.0 м, от точки 948 до точки 949 в юго-восточном направлении 2.6 м, от точки 949 до точки 950 в юго-западном направлении 2.0 м, от точки 950 до точки 951 в юго-восточном направлении 6.7 м, от точки 951 до точки 952 в юго-западном направлении 5.7 м, от точки 952 до точки 953 в северо-западном направлении 5.0 м, от точки 953 до точки 954 в юго-западном направлении 1.8 м, от точки 954 до точки 955 в северо-западном направлении 4.3 м, от точки 955 до точки 956 в северо-восточном направлении 1.8 м, от точки 956 до точки 957 в северо-западном направлении 9.0 м, от точки 957 до точки 958 в северо-западном направлении 1.6 м, от точки 958 до точки 944 в северо-восточном направлении 4.7 м.

ЕОЗ-1 (участок 5, внутренний контур 35)

От точки 959 до точки 960 в юго-восточном направлении 10.5 м, от точки 960 до точки 961 в юго-восточном направлении 7.6 м, от точки 961 до точки 962 в юго-западном направлении 20.0 м, от точки 962 до точки 963 в северо-западном направлении 7.4 м, от точки 963 до точки 964 в северо-западном направлении 4.8 м, от точки 964 до точки 965 в северо-западном направлении 7.1 м, от точки 965 до точки 966 в северо-восточном направлении 9.7 м, от точки 966 до точки 967 в северо-восточном направлении 8.7 м, от точки 967 до точки 959 в северо-восточном направлении 1.3 м.

ЕОЗ-1 (участок 5, внутренний контур 36)

От точки 968 до точки 969 в юго-восточном направлении 7.0 м, от точки 969 до точки 970 в юго-восточном направлении 4.1 м, от точки 970 до точки 971 в юго-восточном направлении 1.6 м, от точки 971 до точки 972 в юго-западном направлении 4.9 м, от точки 972 до точки 973 в юго-восточном направлении 3.9 м, от точки 973 до точки 974 в юго-восточном направлении 1.4 м, от точки 974 до точки 975 в юго-западном направлении 17.1 м, от точки 975 до точки 976 в северо-западном направлении 1.0 м, от точки 976 до точки 977 в северо-западном направлении 4.2 м, от точки 977 до точки 978 в северо-западном направлении 13.2 м, от точки 978 до точки 968 в северо-восточном направлении 23.3 м.

ЕОЗ-1 (участок 6, внешний контур)

От точки 979 до точки 980 в юго-восточном направлении 19.8 м, от точки 980 до точки 981 в юго-восточном направлении 23.4 м, от точки 981 до точки 982 в юго-восточном направлении 16.5 м, от точки 982 до точки 983 в юго-восточном направлении 21.9 м, от точки 983 до точки 984 в юго-восточном направлении 17.3 м, от точки 984 до точки 985 в юго-восточном направлении 17.4 м, от точки 985 до точки 986 в юго-восточном направлении 22.8 м, от точки 986 до точки 987 в юго-западном направлении 19.6 м, от точки 987 до точки 988 в юго-западном направлении 31.6 м, от точки 988 до точки 989 в юго-западном направлении 29.1 м, от точки 989 до точки 990 в юго-западном направлении 30.6 м, от точки 990 до точки 991 в юго-западном направлении 12.4 м, от точки 991 до точки 992 в юго-западном направлении 21.1 м, от точки 992 до точки 993 в юго-западном направлении 29.0 м, от точки 993 до точки 994 в северо-западном направлении 33.2 м, от точки 994 до точки 995 в северо-западном направлении 24.0 м, от точки 995 до точки 996 в северо-западном направлении 21.0 м, от точки 996 до точки 997 в северо-западном направлении 16.0 м, от точки 997 до точки 998 в северо-западном направлении 21.1 м, от точки 998 до точки 999 в северо-восточном направлении 40.6 м, от точки 999 до точки 1000 в северо-восточном направлении 32.1 м, от точки 1000 до точки 1001 в северо-восточном направлении 26.9 м, от точки 1001 до точки 1002 в северо-восточном направлении 11.9 м, от точки 1002 до точки 1003 в северо-восточном направлении 19.2 м, от точки 1003 до точки 1004 в северо-восточном

направлении 17.8 м, от точки 1004 до точки 1005 в северо-восточном направлении 20.1 м, от точки 1005 до точки 979 в северо-восточном направлении 21.1 м.

ЕОЗ-1 (участок 6, внутренний контур)

От точки 1006 до точки 1007 в юго-восточном направлении 17.1 м, от точки 1007 до точки 1008 в юго-западном направлении 17.1 м, от точки 1008 до точки 1009 в северо-западном направлении 17.1 м, от точки 1009 до точки 1006 в северо-восточном направлении 17.0 м.

ЕОЗ-1 (участок 7, внешний контур)

От точки 1010 до точки 1011 в юго-восточном направлении 48.9 м, от точки 1011 до точки 1012 в юго-западном направлении 9.1 м, от точки 1012 до точки 1013 в юго-западном направлении 24.5 м, от точки 1013 до точки 1014 в северо-западном направлении 4.2 м, от точки 1014 до точки 1015 в северо-западном направлении 16.2 м, от точки 1015 до точки 1016 в северо-западном направлении 17.3 м, от точки 1016 до точки 1017 в северо-западном направлении 11.9 м, от точки 1017 до точки 1018 в северо-восточном направлении 13.1 м, от точки 1018 до точки 1010 в северо-восточном направлении 27.1 м.

ЕОЗ-1 (участок 7, внутренний контур)

От точки 1019 до точки 1020 в юго-восточном направлении 22.0 м, от точки 1020 до точки 1021 в юго-западном направлении 11.2 м, от точки 1021 до точки 1022 в северо-западном направлении 7.3 м, от точки 1022 до точки 1023 в северо-восточном направлении 1.9 м, от точки 1023 до точки 1024 в северо-западном направлении 6.5 м, от точки 1024 до точки 1025 в северо-восточном направлении 1.0 м, от точки 1025 до точки 1026 в северо-западном направлении 8.0 м, от точки 1026 до точки 1019 в северо-восточном направлении 8.3 м.

ЕОЗ-1 (участок 8)

От точки 1027 до точки 1028 в юго-восточном направлении 16.8 м, от точки 1028 до точки 1029 в юго-восточном направлении 12.6 м, от точки 1029 до точки 1030 в юго-восточном направлении 14.4 м, от точки 1030 до точки 1031 в юго-западном направлении 4.2 м, от точки 1031 до точки 1032 в юго-западном направлении 13.2 м, от точки 1032 до точки 1033 в юго-западном направлении 6.2 м, от точки 1033 до точки 1034 в северо-западном направлении 6.7 м, от точки 1034 до точки 1035 в юго-западном направлении 0.7 м, от точки 1035 до точки 1036 в северо-западном направлении 1.7 м, от точки 1036 до точки 1037 в юго-западном направлении 1.1 м, от точки 1037 до точки 1038 в юго-западном направлении 1.2 м, от точки 1038 до точки 1039 в юго-западном направлении 10.0 м, от точки 1039 до точки 1040 в юго-восточном направлении 0.2 м, от точки 1040 до точки 1041 в юго-западном направлении 3.3 м, от точки 1041 до точки 1042 в юго-западном направлении 3.2 м, от точки 1042 до точки 1043 в юго-западном направлении 11.0 м, от точки 1043 до точки 1044 в северо-западном направлении 34.0 м, от точки 1044 до точки 1045 в юго-западном

направлении 47.4 м, от точки 1045 до точки 1046 в северо-западном
 направлении 7.2 м, от точки 1046 до точки 1047 в северо-западном
 направлении 9.4 м, от точки 1047 до точки 1048 в северо-западном
 направлении 2.1 м, от точки 1048 до точки 1049 в северо-восточном
 направлении 3.1 м, от точки 1049 до точки 1050 в северо-восточном
 направлении 1.9 м, от точки 1050 до точки 1051 в северо-восточном
 направлении 11.7 м, от точки 1051 до точки 1052 в северо-западном
 направлении 16.8 м, от точки 1052 до точки 1053 в северо-восточном
 направлении 10.7 м, от точки 1053 до точки 1054 в юго-восточном
 направлении 13.6 м, от точки 1054 до точки 1055 в северо-восточном
 направлении 9.6 м, от точки 1055 до точки 1056 в северо-западном
 направлении 13.6 м, от точки 1056 до точки 1057 в юго-западном
 направлении 5.6 м, от точки 1057 до точки 1058 в северо-западном
 направлении 5.1 м, от точки 1058 до точки 1059 в северо-западном
 направлении 2.3 м, от точки 1059 до точки 1060 в северо-восточном
 направлении 5.8 м, от точки 1060 до точки 1061 в северо-восточном
 направлении 3.0 м, от точки 1061 до точки 1062 в северо-восточном
 направлении 19.1 м, от точки 1062 до точки 1063 в юго-восточном
 направлении 42.2 м, от точки 1063 до точки 1064 в юго-восточном
 направлении 17.0 м, от точки 1064 до точки 1065 в северо-восточном
 направлении 3.0 м, от точки 1065 до точки 1066 в северо-восточном
 направлении 7.7 м, от точки 1066 до точки 1067 в северо-западном
 направлении 5.9 м, от точки 1067 до точки 1068 в юго-западном
 направлении 1.6 м, от точки 1068 до точки 1069 в северо-западном
 направлении 11.1 м, от точки 1069 до точки 1027 в северо-восточном
 направлении 34.0 м.

ЕОЗ-1 (участок 9)

От точки 1070 до точки 1071 в юго-восточном направлении 32.2 м, от
 точки 1071 до точки 1072 в юго-западном направлении 36.3 м, от точки 1072
 до точки 1073 в юго-восточном направлении 3.8 м, от точки 1073 до точки
 1074 в юго-восточном направлении 5.5 м, от точки 1074 до точки 1075 в
 северо-восточном направлении 0.9 м, от точки 1075 до точки 1076 в юго-
 восточном направлении 4.3 м, от точки 1076 до точки 1077 в юго-западном
 направлении 0.9 м, от точки 1077 до точки 1078 в юго-восточном
 направлении 0.9 м, от точки 1078 до точки 1079 в юго-восточном
 направлении 11.1 м, от точки 1079 до точки 1080 в юго-западном
 направлении 38.4 м, от точки 1080 до точки 1081 в юго-западном
 направлении 11.1 м, от точки 1081 до точки 1082 в северо-западном
 направлении 23.6 м, от точки 1082 до точки 1083 в юго-западном
 направлении 19.8 м, от точки 1083 до точки 1084 в северо-западном
 направлении 21.1 м, от точки 1084 до точки 1085 в северо-восточном
 направлении 24.1 м, от точки 1085 до точки 1086 в северо-западном
 направлении 1.5 м, от точки 1086 до точки 1087 в северо-восточном
 направлении 5.1 м, от точки 1087 до точки 1088 в северо-западном
 направлении 9.0 м, от точки 1088 до точки 1089 в северо-западном

направлении 4.1 м, от точки 1089 до точки 1090 в северо-западном направлении 13.7 м, от точки 1090 до точки 1091 в северо-западном направлении 13.4 м, от точки 1091 до точки 1092 в северо-восточном направлении 20.7 м, от точки 1092 до точки 1093 в северо-восточном направлении 5.9 м, от точки 1093 до точки 1094 в северном направлении 10.5 м, от точки 1094 до точки 1095 в северном направлении 1.4 м, от точки 1095 до точки 1096 в юго-восточном направлении 19.0 м, от точки 1096 до точки 1070 в северо-восточном направлении 37.7 м.

ЕОЗ-1 (участок 10, внешний контур)

От точки 1097 до точки 1098 в юго-восточном направлении 166.9 м, от точки 1098 до точки 1099 в юго-западном направлении 78.2 м, от точки 1099 до точки 1100 в юго-западном направлении 10.7 м, от точки 1100 до точки 1101 в северо-западном направлении 8.9 м, от точки 1101 до точки 1102 в северо-западном направлении 32.8 м, от точки 1102 до точки 1103 в северо-западном направлении 74.1 м, от точки 1103 до точки 1104 в юго-западном направлении 2.1 м, от точки 1104 до точки 1105 в юго-западном направлении 15.4 м, от точки 1105 до точки 1106 в юго-западном направлении 23.4 м, от точки 1106 до точки 1107 в юго-западном направлении 17.1 м, от точки 1107 до точки 1108 в юго-западном направлении 5.0 м, от точки 1108 до точки 1109 в юго-западном направлении 8.2 м, от точки 1109 до точки 1110 в юго-западном направлении 16.8 м, от точки 1110 до точки 1111 в юго-западном направлении 20.9 м, от точки 1111 до точки 1112 в юго-западном направлении 24.3 м, от точки 1112 до точки 1113 в северо-западном направлении 12.6 м, от точки 1113 до точки 1114 в северо-западном направлении 21.0 м, от точки 1114 до точки 1115 в северо-западном направлении 14.0 м, от точки 1115 до точки 1116 в юго-западном направлении 13.5 м, от точки 1116 до точки 1117 в юго-западном направлении 1.8 м, от точки 1117 до точки 1118 в юго-западном направлении 69.3 м, от точки 1118 до точки 1119 в юго-западном направлении 15.2 м, от точки 1119 до точки 1120 в юго-западном направлении 80.6 м, от точки 1120 до точки 1121 в юго-западном направлении 17.6 м, от точки 1121 до точки 1122 в юго-восточном направлении 37.3 м, от точки 1122 до точки 1123 в северо-восточном направлении 15.2 м, от точки 1123 до точки 1124 в юго-восточном направлении 14.2 м, от точки 1124 до точки 1125 в юго-западном направлении 16.0 м, от точки 1125 до точки 1126 в юго-западном направлении 6.4 м, от точки 1126 до точки 1127 в юго-западном направлении 33.9 м, от точки 1127 до точки 1128 в юго-западном направлении 6.5 м, от точки 1128 до точки 1129 в юго-западном направлении 2.0 м, от точки 1129 до точки 1130 в северо-западном направлении 8.0 м, от точки 1130 до точки 1131 в северо-западном направлении 14.7 м, от точки 1131 до точки 1132 в юго-западном направлении 34.1 м, от точки 1132 до точки 1133 в северо-западном направлении 13.1 м, от точки 1133 до точки 1134 в северо-восточном

направлении 30.3 м, от точки 1134 до точки 1135 в юго-восточном
 направлении 7.6 м, от точки 1135 до точки 1136 в северо-восточном
 направлении 26.3 м, от точки 1136 до точки 1137 в юго-восточном
 направлении 16.4 м, от точки 1137 до точки 1138 в северо-восточном
 направлении 22.7 м, от точки 1138 до точки 1139 в северо-западном
 направлении 44.1 м, от точки 1139 до точки 1140 в юго-западном
 направлении 20.5 м, от точки 1140 до точки 1141 в юго-западном
 направлении 0.8 м, от точки 1141 до точки 1142 в юго-западном
 направлении 24.0 м, от точки 1142 до точки 1143 в юго-западном
 направлении 32.1 м, от точки 1143 до точки 1144 в юго-западном
 направлении 38.2 м, от точки 1144 до точки 1145 в северо-западном
 направлении 33.0 м, от точки 1145 до точки 1146 в юго-западном
 направлении 113.2 м, от точки 1146 до точки 1147 в юго-восточном
 направлении 54.5 м, от точки 1147 до точки 1148 в северо-восточном
 направлении 111.6 м, от точки 1148 до точки 1149 в северо-западном
 направлении 2.0 м, от точки 1149 до точки 1150 в северо-западном
 направлении 2.8 м, от точки 1150 до точки 1151 в юго-восточном
 направлении 21.4 м, от точки 1151 до точки 1152 в юго-западном
 направлении 11.9 м, от точки 1152 до точки 1153 в юго-западном
 направлении 2.4 м, от точки 1153 до точки 1154 в юго-западном
 направлении 24.0 м, от точки 1154 до точки 1155 в юго-западном
 направлении 5.0 м, от точки 1155 до точки 1156 в юго-западном
 направлении 6.3 м, от точки 1156 до точки 1157 в юго-западном
 направлении 2.2 м, от точки 1157 до точки 1158 в юго-западном
 направлении 4.7 м, от точки 1158 до точки 1159 в юго-западном
 направлении 2.2 м, от точки 1159 до точки 1160 в юго-западном
 направлении 4.6 м, от точки 1160 до точки 1161 в юго-западном
 направлении 2.2 м, от точки 1161 до точки 1162 в юго-западном
 направлении 24.2 м, от точки 1162 до точки 1163 в юго-восточном
 направлении 16.9 м, от точки 1163 до точки 1164 в юго-восточном
 направлении 3.4 м, от точки 1164 до точки 1165 в юго-западном
 направлении 59.5 м, от точки 1165 до точки 1166 в юго-западном
 направлении 3.6 м, от точки 1166 до точки 1167 в юго-западном
 направлении 51.3 м, от точки 1167 до точки 1168 в юго-западном
 направлении 11.8 м, от точки 1168 до точки 1169 в юго-западном
 направлении 4.5 м, от точки 1169 до точки 1170 в юго-восточном
 направлении 40.4 м, от точки 1170 до точки 1171 в юго-восточном
 направлении 5.0 м, от точки 1171 до точки 1172 в юго-восточном
 направлении 19.1 м, от точки 1172 до точки 1173 в юго-восточном
 направлении 2.8 м, от точки 1173 до точки 1174 в юго-восточном
 направлении 13.6 м, от точки 1174 до точки 1175 в юго-восточном
 направлении 2.8 м, от точки 1175 до точки 1176 в юго-восточном
 направлении 17.2 м, от точки 1176 до точки 1177 в северо-восточном
 направлении 3.0 м, от точки 1177 до точки 1178 в северо-восточном
 направлении 4.2 м, от точки 1178 до точки 1179 в северо-восточном

направлении 2.2 м, от точки 1179 до точки 1180 в северо-восточном
 направлении 7.6 м, от точки 1180 до точки 1181 в северо-западном
 направлении 8.9 м, от точки 1181 до точки 1182 в северо-восточном
 направлении 9.2 м, от точки 1182 до точки 1183 в северо-восточном
 направлении 30.0 м, от точки 1183 до точки 1184 в юго-восточном
 направлении 6.4 м, от точки 1184 до точки 1185 в юго-восточном
 направлении 41.2 м, от точки 1185 до точки 1186 в северо-восточном
 направлении 12.7 м, от точки 1186 до точки 1187 в северо-восточном
 направлении 10.4 м, от точки 1187 до точки 1188 в северо-восточном
 направлении 6.9 м, от точки 1188 до точки 1189 в юго-восточном
 направлении 20.5 м, от точки 1189 до точки 1190 в юго-западном
 направлении 9.6 м, от точки 1190 до точки 1191 в юго-западном
 направлении 3.6 м, от точки 1191 до точки 1192 в юго-западном
 направлении 16.3 м, от точки 1192 до точки 1193 в юго-западном
 направлении 3.1 м, от точки 1193 до точки 1194 в юго-западном
 направлении 5.0 м, от точки 1194 до точки 1195 в юго-западном
 направлении 3.9 м, от точки 1195 до точки 1196 в юго-восточном
 направлении 2.5 м, от точки 1196 до точки 1197 в юго-западном
 направлении 23.1 м, от точки 1197 до точки 1198 в юго-западном
 направлении 5.4 м, от точки 1198 до точки 1199 в юго-восточном
 направлении 11.1 м, от точки 1199 до точки 1200 в юго-восточном
 направлении 4.1 м, от точки 1200 до точки 1201 в юго-восточном
 направлении 31.9 м, от точки 1201 до точки 1202 в юго-восточном
 направлении 4.0 м, от точки 1202 до точки 1203 в юго-восточном
 направлении 34.1 м, от точки 1203 до точки 1204 в юго-восточном
 направлении 8.2 м, от точки 1204 до точки 1205 в юго-восточном
 направлении 32.9 м, от точки 1205 до точки 1206 в юго-восточном
 направлении 9.3 м, от точки 1206 до точки 1207 в юго-восточном
 направлении 5.8 м, от точки 1207 до точки 1208 в северо-восточном
 направлении 64.3 м, от точки 1208 до точки 1209 в северо-восточном
 направлении 24.2 м, от точки 1209 до точки 1210 в юго-восточном
 направлении 29.6 м, от точки 1210 до точки 1211 в юго-восточном
 направлении 0.5 м, от точки 1211 до точки 1212 в юго-восточном
 направлении 4.1 м, от точки 1212 до точки 1213 в юго-восточном
 направлении 10.5 м, от точки 1213 до точки 1214 в юго-восточном
 направлении 3.3 м, от точки 1214 до точки 1215 в юго-восточном
 направлении 2.1 м, от точки 1215 до точки 1216 в юго-восточном
 направлении 2.9 м, от точки 1216 до точки 1217 в юго-восточном
 направлении 1.6 м, от точки 1217 до точки 1218 в юго-восточном
 направлении 14.8 м, от точки 1218 до точки 1219 в юго-западном
 направлении 14.5 м, от точки 1219 до точки 1220 в юго-западном
 направлении 6.6 м, от точки 1220 до точки 1221 в юго-восточном
 направлении 9.5 м, от точки 1221 до точки 1222 в юго-восточном
 направлении 2.2 м, от точки 1222 до точки 1223 в юго-западном
 направлении 6.4 м, от точки 1223 до точки 1224 в юго-восточном

направлении 11.2 м, от точки 1224 до точки 1225 в юго-западном
 направлении 16.5 м, от точки 1225 до точки 1226 в юго-западном
 направлении 32.2 м, от точки 1226 до точки 1227 в юго-восточном
 направлении 3.5 м, от точки 1227 до точки 1228 в юго-восточном
 направлении 38.7 м, от точки 1228 до точки 1229 в юго-восточном
 направлении 13.1 м, от точки 1229 до точки 1230 в юго-восточном
 направлении 39.0 м, от точки 1230 до точки 1231 в юго-восточном
 направлении 44.7 м, от точки 1231 до точки 1232 в юго-восточном
 направлении 16.7 м, от точки 1232 до точки 1233 в северо-восточном
 направлении 49.2 м, от точки 1233 до точки 1234 в северо-западном
 направлении 22.1 м, от точки 1234 до точки 1235 в северо-восточном
 направлении 13.3 м, от точки 1235 до точки 1236 в юго-восточном
 направлении 19.6 м, от точки 1236 до точки 1237 в юго-восточном
 направлении 21.7 м, от точки 1237 до точки 1238 в юго-западном
 направлении 11.3 м, от точки 1238 до точки 1239 в юго-западном
 направлении 50.1 м, от точки 1239 до точки 1240 в юго-западном
 направлении 1.1 м, от точки 1240 до точки 1241 в юго-западном
 направлении 19.2 м, от точки 1241 до точки 1242 в северо-западном
 направлении 6.7 м, от точки 1242 до точки 1243 в юго-западном
 направлении 19.4 м, от точки 1243 до точки 1244 в юго-западном
 направлении 2.2 м, от точки 1244 до точки 1245 в юго-западном
 направлении 60.1 м, от точки 1245 до точки 1246 в северо-западном
 направлении 7.8 м, от точки 1246 до точки 1247 в северо-западном
 направлении 13.1 м, от точки 1247 до точки 1248 в северо-западном
 направлении 29.1 м, от точки 1248 до точки 1249 в северо-западном
 направлении 10.1 м, от точки 1249 до точки 1250 в северо-западном
 направлении 2.6 м, от точки 1250 до точки 1251 в северо-западном
 направлении 4.5 м, от точки 1251 до точки 1252 в северо-восточном
 направлении 6.5 м, от точки 1252 до точки 1253 в северо-восточном
 направлении 16.5 м, от точки 1253 до точки 1254 в северо-восточном
 направлении 27.2 м, от точки 1254 до точки 1255 в северо-восточном
 направлении 13.1 м, от точки 1255 до точки 1256 в северо-западном
 направлении 94.0 м, от точки 1256 до точки 1257 в северо-западном
 направлении 63.9 м, от точки 1257 до точки 1258 в северо-западном
 направлении 25.2 м, от точки 1258 до точки 1259 в юго-западном
 направлении 55.4 м, от точки 1259 до точки 1260 в юго-восточном
 направлении 23.0 м, от точки 1260 до точки 1261 в юго-западном
 направлении 1.4 м, от точки 1261 до точки 1262 в юго-западном
 направлении 35.6 м, от точки 1262 до точки 1263 в юго-западном
 направлении 1.0 м, от точки 1263 до точки 1264 в северо-западном
 направлении 5.6 м, от точки 1264 до точки 1265 в северо-западном
 направлении 9.2 м, от точки 1265 до точки 1266 в юго-западном
 направлении 4.3 м, от точки 1266 до точки 1267 в северо-западном
 направлении 1.2 м, от точки 1267 до точки 1268 в юго-западном
 направлении 40.1 м, от точки 1268 до точки 1269 в юго-западном

направлении 1.1 м, от точки 1269 до точки 1270 в северо-западном
 направлении 3.4 м, от точки 1270 до точки 1271 в юго-западном
 направлении 15.9 м, от точки 1271 до точки 1272 в юго-восточном
 направлении 11.1 м, от точки 1272 до точки 1273 в юго-восточном
 направлении 12.6 м, от точки 1273 до точки 1274 в юго-восточном
 направлении 37.6 м, от точки 1274 до точки 1275 в северо-восточном
 направлении 9.7 м, от точки 1275 до точки 1276 в юго-западном
 направлении 13.3 м, от точки 1276 до точки 1277 в юго-западном
 направлении 10.1 м, от точки 1277 до точки 1278 в северо-западном
 направлении 14.8 м, от точки 1278 до точки 1279 в юго-западном
 направлении 10.0 м, от точки 1279 до точки 1280 в юго-западном
 направлении 27.6 м, от точки 1280 до точки 1281 в юго-восточном
 направлении 5.4 м, от точки 1281 до точки 1282 в юго-западном
 направлении 11.0 м, от точки 1282 до точки 1283 в северо-западном
 направлении 34.4 м, от точки 1283 до точки 1284 в юго-западном
 направлении 3.2 м, от точки 1284 до точки 1285 в юго-западном
 направлении 8.2 м, от точки 1285 до точки 1286 в юго-западном
 направлении 2.3 м, от точки 1286 до точки 1287 в юго-западном
 направлении 35.7 м, от точки 1287 до точки 1288 в северо-западном
 направлении 28.1 м, от точки 1288 до точки 1289 в северо-западном
 направлении 9.6 м, от точки 1289 до точки 1290 в северо-западном
 направлении 2.8 м, от точки 1290 до точки 1291 в северо-западном
 направлении 13.1 м, от точки 1291 до точки 1292 в северо-западном
 направлении 2.7 м, от точки 1292 до точки 1293 в северо-западном
 направлении 12.2 м, от точки 1293 до точки 1294 в северо-западном
 направлении 2.7 м, от точки 1294 до точки 1295 в северо-западном
 направлении 14.5 м, от точки 1295 до точки 1296 в северо-западном
 направлении 12.9 м, от точки 1296 до точки 1297 в северном направлении
 13.0 м, от точки 1297 до точки 1298 в северо-восточном направлении 12.9 м,
 от точки 1298 до точки 1299 в северо-восточном направлении 16.6 м, от
 точки 1299 до точки 1300 в северо-восточном направлении 18.6 м, от точки
 1300 до точки 1301 в юго-восточном направлении 20.9 м, от точки 1301 до
 точки 1302 в северо-восточном направлении 5.7 м, от точки 1302 до точки
 1303 в юго-восточном направлении 13.7 м, от точки 1303 до точки 1304 в
 южном направлении 0.3 м, от точки 1304 до точки 1305 в юго-восточном
 направлении 0.3 м, от точки 1305 до точки 1306 в северо-восточном
 направлении 6.9 м, от точки 1306 до точки 1307 в северо-восточном
 направлении 13.8 м, от точки 1307 до точки 1308 в юго-восточном
 направлении 0.9 м, от точки 1308 до точки 1309 в северо-восточном
 направлении 5.5 м, от точки 1309 до точки 1310 в северо-западном
 направлении 0.9 м, от точки 1310 до точки 1311 в северо-восточном
 направлении 22.7 м, от точки 1311 до точки 1312 в юго-восточном
 направлении 1.6 м, от точки 1312 до точки 1313 в северо-восточном
 направлении 1.9 м, от точки 1313 до точки 1314 в северо-западном
 направлении 1.6 м, от точки 1314 до точки 1315 в северо-восточном

направлении 6.7 м, от точки 1315 до точки 1316 в северо-восточном
 направлении 0.5 м, от точки 1316 до точки 1317 в северо-восточном
 направлении 1.2 м, от точки 1317 до точки 1318 в северо-западном
 направлении 1.5 м, от точки 1318 до точки 1319 в северо-западном
 направлении 1.4 м, от точки 1319 до точки 1320 в северо-западном
 направлении 1.3 м, от точки 1320 до точки 1321 в юго-западном
 направлении 0.5 м, от точки 1321 до точки 1322 в северо-западном
 направлении 5.5 м, от точки 1322 до точки 1323 в северо-восточном
 направлении 0.5 м, от точки 1323 до точки 1324 в северо-западном
 направлении 10.0 м, от точки 1324 до точки 1325 в юго-западном
 направлении 0.5 м, от точки 1325 до точки 1326 в северо-западном
 направлении 5.5 м, от точки 1326 до точки 1327 в северо-западном
 направлении 0.5 м, от точки 1327 до точки 1328 в северо-западном
 направлении 2.1 м, от точки 1328 до точки 1329 в юго-западном
 направлении 1.3 м, от точки 1329 до точки 1330 в юго-западном
 направлении 1.7 м, от точки 1330 до точки 1331 в юго-восточном
 направлении 0.5 м, от точки 1331 до точки 1332 в юго-западном
 направлении 30.7 м, от точки 1332 до точки 1333 в северо-западном
 направлении 0.5 м, от точки 1333 до точки 1334 в юго-западном
 направлении 2.1 м, от точки 1334 до точки 1335 в северо-западном
 направлении 1.4 м, от точки 1335 до точки 1336 в юго-западном
 направлении 1.9 м, от точки 1336 до точки 1337 в юго-восточном
 направлении 1.9 м, от точки 1337 до точки 1338 в юго-западном
 направлении 2.0 м, от точки 1338 до точки 1339 в юго-восточном
 направлении 1.2 м, от точки 1339 до точки 1340 в юго-западном
 направлении 28.6 м, от точки 1340 до точки 1341 в северо-западном
 направлении 1.0 м, от точки 1341 до точки 1342 в юго-западном
 направлении 14.0 м, от точки 1342 до точки 1343 в юго-западном
 направлении 7.5 м, от точки 1343 до точки 1344 в северо-западном
 направлении 1.3 м, от точки 1344 до точки 1345 в юго-западном
 направлении 8.7 м, от точки 1345 до точки 1346 в юго-восточном
 направлении 1.3 м, от точки 1346 до точки 1347 в юго-западном
 направлении 3.5 м, от точки 1347 до точки 1348 в северо-западном
 направлении 1.2 м, от точки 1348 до точки 1349 в юго-западном
 направлении 0.5 м, от точки 1349 до точки 1350 в северо-западном
 направлении 0.8 м, от точки 1350 до точки 1351 в юго-западном
 направлении 2.4 м, от точки 1351 до точки 1352 в юго-восточном
 направлении 0.8 м, от точки 1352 до точки 1353 в юго-западном
 направлении 0.6 м, от точки 1353 до точки 1354 в юго-восточном
 направлении 1.2 м, от точки 1354 до точки 1355 в юго-западном
 направлении 0.6 м, от точки 1355 до точки 1356 в юго-западном
 направлении 24.8 м, от точки 1356 до точки 1357 в юго-западном
 направлении 23.5 м, от точки 1357 до точки 1358 в юго-восточном
 направлении 9.0 м, от точки 1358 до точки 1359 в юго-восточном
 направлении 12.7 м, от точки 1359 до точки 1360 в северо-восточном

направлении 24.7 м, от точки 1360 до точки 1361 в юго-восточном направлении 5.3 м, от точки 1361 до точки 1362 в южном направлении 12.6 м, от точки 1362 до точки 1363 в юго-западном направлении 119.3 м, от точки 1363 до точки 1364 в юго-восточном направлении 47.3 м, от точки 1364 до точки 1365 в северо-восточном направлении 19.4 м, от точки 1365 до точки 1366 в юго-восточном направлении 7.7 м, от точки 1366 до точки 1367 в юго-восточном направлении 8.1 м, от точки 1367 до точки 1368 в юго-восточном направлении 5.6 м, от точки 1368 до точки 1369 в юго-западном направлении 18.4 м, от точки 1369 до точки 1370 в юго-восточном направлении 106.4 м, от точки 1370 до точки 1371 в юго-восточном направлении 10.8 м, от точки 1371 до точки 1372 в юго-восточном направлении 11.5 м, от точки 1372 до точки 1373 в юго-восточном направлении 10.6 м, от точки 1373 до точки 1374 в юго-восточном направлении 5.1 м, от точки 1374 до точки 1375 в юго-восточном направлении 7.5 м, от точки 1375 до точки 1376 в южном направлении 0.7 м, от точки 1376 до точки 1377 в юго-восточном направлении 1.6 м, от точки 1377 до точки 1378 в северо-восточном направлении 0.8 м, от точки 1378 до точки 1379 в юго-восточном направлении 1.6 м, от точки 1379 до точки 1380 в юго-восточном направлении 0.2 м, от точки 1380 до точки 1381 в юго-восточном направлении 41.6 м, от точки 1381 до точки 1382 в юго-восточном направлении 48.0 м, от точки 1382 до точки 1383 в юго-восточном направлении 46.1 м, от точки 1383 до точки 1384 в юго-западном направлении 16.0 м, от точки 1384 до точки 1385 в северо-западном направлении 52.8 м, от точки 1385 до точки 1386 в юго-западном направлении 11.3 м, от точки 1386 до точки 1387 в северо-западном направлении 9.4 м, от точки 1387 до точки 1388 в северо-восточном направлении 11.5 м, от точки 1388 до точки 1389 в северо-западном направлении 20.2 м, от точки 1389 до точки 1390 в северо-западном направлении 36.4 м, от точки 1390 до точки 1391 в юго-западном направлении 20.6 м, от точки 1391 до точки 1392 в юго-восточном направлении 7.5 м, от точки 1392 до точки 1393 в юго-западном направлении 17.1 м, от точки 1393 до точки 1394 в юго-восточном направлении 16.2 м, от точки 1394 до точки 1395 в северо-восточном направлении 18.8 м, от точки 1395 до точки 1396 в юго-восточном направлении 11.5 м, от точки 1396 до точки 1397 в юго-западном направлении 15.8 м, от точки 1397 до точки 1398 в юго-восточном направлении 20.1 м, от точки 1398 до точки 1399 в юго-западном направлении 13.0 м, от точки 1399 до точки 1400 в северо-западном направлении 66.6 м, от точки 1400 до точки 1401 в северо-восточном направлении 16.8 м, от точки 1401 до точки 1402 в северо-восточном направлении 29.7 м, от точки 1402 до точки 1403 в северо-западном направлении 41.4 м, от точки 1403 до точки 1404 в юго-западном направлении 152.9 м, от точки 1404 до точки 1405 в юго-западном направлении 10.3 м, от точки 1405 до точки 1406 в юго-западном направлении 34.3 м, от точки 1406 до точки 1407 в юго-восточном

направлении 13.0 м, от точки 1407 до точки 1408 в юго-восточном
 направлении 19.9 м, от точки 1408 до точки 1409 в юго-западном
 направлении 15.0 м, от точки 1409 до точки 1410 в северо-западном
 направлении 8.9 м, от точки 1410 до точки 1411 в северо-западном
 направлении 17.6 м, от точки 1411 до точки 1412 в юго-западном
 направлении 19.3 м, от точки 1412 до точки 1413 в юго-западном
 направлении 4.7 м, от точки 1413 до точки 1414 в юго-восточном
 направлении 25.5 м, от точки 1414 до точки 1415 в юго-западном
 направлении 1.1 м, от точки 1415 до точки 1416 в юго-западном
 направлении 19.5 м, от точки 1416 до точки 1417 в юго-западном
 направлении 1.5 м, от точки 1417 до точки 1418 в северо-западном
 направлении 21.6 м, от точки 1418 до точки 1419 в юго-западном
 направлении 25.8 м, от точки 1419 до точки 1420 в юго-западном
 направлении 1.9 м, от точки 1420 до точки 1421 в юго-западном
 направлении 4.2 м, от точки 1421 до точки 1422 в северо-западном
 направлении 20.2 м, от точки 1422 до точки 1423 в северо-восточном
 направлении 15.2 м, от точки 1423 до точки 1424 в северо-западном
 направлении 14.7 м, от точки 1424 до точки 1425 в юго-западном
 направлении 14.9 м, от точки 1425 до точки 1426 в северо-западном
 направлении 11.4 м, от точки 1426 до точки 1427 в северо-восточном
 направлении 0.9 м, от точки 1427 до точки 1428 в северо-восточном
 направлении 17.2 м, от точки 1428 до точки 1429 в северо-восточном
 направлении 16.9 м, от точки 1429 до точки 1430 в юго-восточном
 направлении 2.2 м, от точки 1430 до точки 1431 в юго-западном
 направлении 5.1 м, от точки 1431 до точки 1432 в юго-восточном
 направлении 10.7 м, от точки 1432 до точки 1433 в северо-восточном
 направлении 2.0 м, от точки 1433 до точки 1434 в юго-восточном
 направлении 6.5 м, от точки 1434 до точки 1435 в северо-восточном
 направлении 16.8 м, от точки 1435 до точки 1436 в северо-западном
 направлении 19.3 м, от точки 1436 до точки 1437 в северо-западном
 направлении 19.4 м, от точки 1437 до точки 1438 в северо-восточном
 направлении 41.4 м, от точки 1438 до точки 1439 в юго-восточном
 направлении 25.3 м, от точки 1439 до точки 1440 в северо-восточном
 направлении 9.1 м, от точки 1440 до точки 1441 в северо-восточном
 направлении 33.9 м, от точки 1441 до точки 1442 в северо-восточном
 направлении 2.6 м, от точки 1442 до точки 1443 в северо-восточном
 направлении 16.0 м, от точки 1443 до точки 1444 в северо-восточном
 направлении 84.5 м, от точки 1444 до точки 1445 в северо-западном
 направлении 25.3 м, от точки 1445 до точки 1446 в северо-восточном
 направлении 41.3 м, от точки 1446 до точки 1447 в юго-восточном
 направлении 22.7 м, от точки 1447 до точки 1448 в северо-восточном
 направлении 15.9 м, от точки 1448 до точки 1449 в северо-западном
 направлении 23.0 м, от точки 1449 до точки 1450 в юго-западном
 направлении 10.4 м, от точки 1450 до точки 1451 в юго-западном
 направлении 4.2 м, от точки 1451 до точки 1452 в северо-западном

направлении 9.7 м, от точки 1452 до точки 1453 в северо-восточном
 направлении 14.2 м, от точки 1453 до точки 1454 в северо-западном
 направлении 12.0 м, от точки 1454 до точки 1455 в северо-западном
 направлении 6.7 м, от точки 1455 до точки 1456 в северо-западном
 направлении 21.9 м, от точки 1456 до точки 1457 в юго-западном
 направлении 17.0 м, от точки 1457 до точки 1458 в юго-восточном
 направлении 5.9 м, от точки 1458 до точки 1459 в юго-восточном
 направлении 4.9 м, от точки 1459 до точки 1460 в северо-западном
 направлении 55.8 м, от точки 1460 до точки 1461 в северо-восточном
 направлении 13.5 м, от точки 1461 до точки 1462 в юго-восточном
 направлении 2.4 м, от точки 1462 до точки 1463 в юго-западном
 направлении 1.9 м, от точки 1463 до точки 1464 в юго-восточном
 направлении 14.0 м, от точки 1464 до точки 1465 в юго-восточном
 направлении 3.1 м, от точки 1465 до точки 1466 в северо-восточном
 направлении 7.1 м, от точки 1466 до точки 1467 в юго-восточном
 направлении 1.5 м, от точки 1467 до точки 1468 в северо-восточном
 направлении 6.9 м, от точки 1468 до точки 1469 в северо-западном
 направлении 1.0 м, от точки 1469 до точки 1470 в северо-восточном
 направлении 2.6 м, от точки 1470 до точки 1471 в северо-западном
 направлении 19.5 м, от точки 1471 до точки 1472 в северо-западном
 направлении 24.2 м, от точки 1472 до точки 1473 в юго-западном
 направлении 7.2 м, от точки 1473 до точки 1474 в юго-западном
 направлении 31.4 м, от точки 1474 до точки 1475 в юго-западном
 направлении 26.1 м, от точки 1475 до точки 1476 в северо-западном
 направлении 26.1 м, от точки 1476 до точки 1477 в юго-западном
 направлении 36.0 м, от точки 1477 до точки 1478 в юго-западном
 направлении 3.5 м, от точки 1478 до точки 1479 в юго-западном
 направлении 2.0 м, от точки 1479 до точки 1480 в юго-западном
 направлении 2.0 м, от точки 1480 до точки 1481 в северо-западном
 направлении 0.3 м, от точки 1481 до точки 1482 в юго-западном
 направлении 3.3 м, от точки 1482 до точки 1483 в юго-восточном
 направлении 0.3 м, от точки 1483 до точки 1484 в юго-западном
 направлении 2.1 м, от точки 1484 до точки 1485 в юго-западном
 направлении 5.7 м, от точки 1485 до точки 1486 в юго-западном
 направлении 8.2 м, от точки 1486 до точки 1487 в северо-западном
 направлении 1.2 м, от точки 1487 до точки 1488 в юго-западном
 направлении 7.3 м, от точки 1488 до точки 1489 в юго-восточном
 направлении 1.2 м, от точки 1489 до точки 1490 в юго-западном
 направлении 8.2 м, от точки 1490 до точки 1491 в юго-западном
 направлении 2.7 м, от точки 1491 до точки 1492 в юго-западном
 направлении 3.5 м, от точки 1492 до точки 1493 в юго-западном
 направлении 2.7 м, от точки 1493 до точки 1494 в юго-западном
 направлении 8.0 м, от точки 1494 до точки 1495 в юго-западном
 направлении 1.0 м, от точки 1495 до точки 1496 в юго-западном
 направлении 2.6 м, от точки 1496 до точки 1497 в северо-западном

направлении 0.3 м, от точки 1497 до точки 1498 в юго-западном
 направлении 0.6 м, от точки 1498 до точки 1499 в юго-восточном
 направлении 0.3 м, от точки 1499 до точки 1500 в юго-западном
 направлении 2.6 м, от точки 1500 до точки 1501 в северо-западном
 направлении 0.3 м, от точки 1501 до точки 1502 в юго-западном
 направлении 0.6 м, от точки 1502 до точки 1503 в юго-восточном
 направлении 0.3 м, от точки 1503 до точки 1504 в юго-западном
 направлении 2.3 м, от точки 1504 до точки 1505 в юго-западном
 направлении 0.5 м, от точки 1505 до точки 1506 в юго-западном
 направлении 9.5 м, от точки 1506 до точки 1507 в юго-западном
 направлении 24.5 м, от точки 1507 до точки 1508 в юго-восточном
 направлении 1.9 м, от точки 1508 до точки 1509 в юго-восточном
 направлении 16.7 м, от точки 1509 до точки 1510 в северо-восточном
 направлении 0.0 м, от точки 1510 до точки 1511 в юго-восточном
 направлении 16.8 м, от точки 1511 до точки 1512 в северо-восточном
 направлении 12.7 м, от точки 1512 до точки 1513 в северо-западном
 направлении 16.7 м, от точки 1513 до точки 1514 в северо-восточном
 направлении 0.6 м, от точки 1514 до точки 1515 в северо-восточном
 направлении 3.5 м, от точки 1515 до точки 1516 в северо-восточном
 направлении 3.5 м, от точки 1516 до точки 1517 в юго-восточном
 направлении 14.4 м, от точки 1517 до точки 1518 в северо-восточном
 направлении 8.1 м, от точки 1518 до точки 1519 в северо-восточном
 направлении 3.4 м, от точки 1519 до точки 1520 в северо-восточном
 направлении 0.8 м, от точки 1520 до точки 1521 в юго-восточном
 направлении 6.1 м, от точки 1521 до точки 1522 в северо-восточном
 направлении 0.5 м, от точки 1522 до точки 1523 в юго-восточном
 направлении 3.6 м, от точки 1523 до точки 1524 в юго-восточном
 направлении 4.4 м, от точки 1524 до точки 1525 в северо-восточном
 направлении 1.4 м, от точки 1525 до точки 1526 в юго-восточном
 направлении 0.9 м, от точки 1526 до точки 1527 в юго-восточном
 направлении 2.5 м, от точки 1527 до точки 1528 в юго-восточном
 направлении 1.3 м, от точки 1528 до точки 1529 в юго-восточном
 направлении 3.3 м, от точки 1529 до точки 1530 в юго-восточном
 направлении 4.2 м, от точки 1530 до точки 1531 в юго-восточном
 направлении 10.0 м, от точки 1531 до точки 1532 в юго-восточном
 направлении 10.1 м, от точки 1532 до точки 1533 в юго-восточном
 направлении 11.5 м, от точки 1533 до точки 1534 в юго-восточном
 направлении 10.1 м, от точки 1534 до точки 1535 в юго-восточном
 направлении 3.4 м, от точки 1535 до точки 1536 в юго-западном
 направлении 31.6 м, от точки 1536 до точки 1537 в юго-восточном
 направлении 36.1 м, от точки 1537 до точки 1538 в юго-западном
 направлении 10.0 м, от точки 1538 до точки 1539 в северо-западном
 направлении 9.1 м, от точки 1539 до точки 1540 в северо-западном
 направлении 13.0 м, от точки 1540 до точки 1541 в юго-западном
 направлении 1.3 м, от точки 1541 до точки 1542 в юго-западном

направлении 30.0 м, от точки 1542 до точки 1543 в юго-западном
 направлении 5.6 м, от точки 1543 до точки 1544 в юго-западном
 направлении 3.0 м, от точки 1544 до точки 1545 в юго-восточном
 направлении 3.4 м, от точки 1545 до точки 1546 в юго-восточном
 направлении 21.3 м, от точки 1546 до точки 1547 в юго-восточном
 направлении 4.3 м, от точки 1547 до точки 1548 в юго-западном
 направлении 55.4 м, от точки 1548 до точки 1549 в юго-восточном
 направлении 23.2 м, от точки 1549 до точки 1550 в юго-западном
 направлении 22.7 м, от точки 1550 до точки 1551 в северо-западном
 направлении 31.3 м, от точки 1551 до точки 1552 в юго-западном
 направлении 22.3 м, от точки 1552 до точки 1553 в юго-западном
 направлении 52.5 м, от точки 1553 до точки 1554 в юго-восточном
 направлении 27.8 м, от точки 1554 до точки 1555 в юго-западном
 направлении 7.6 м, от точки 1555 до точки 1556 в северо-западном
 направлении 19.6 м, от точки 1556 до точки 1557 в юго-западном
 направлении 21.8 м, от точки 1557 до точки 1558 в юго-восточном
 направлении 15.0 м, от точки 1558 до точки 1559 в северо-восточном
 направлении 5.5 м, от точки 1559 до точки 1560 в юго-восточном
 направлении 4.6 м, от точки 1560 до точки 1561 в юго-западном
 направлении 14.4 м, от точки 1561 до точки 1562 в северо-западном
 направлении 50.6 м, от точки 1562 до точки 1563 в северо-западном
 направлении 5.7 м, от точки 1563 до точки 1564 в северо-западном
 направлении 12.8 м, от точки 1564 до точки 1565 в северо-западном
 направлении 3.2 м, от точки 1565 до точки 1566 в северо-западном
 направлении 48.4 м, от точки 1566 до точки 1567 в северо-восточном
 направлении 8.0 м, от точки 1567 до точки 1568 в северо-западном
 направлении 27.6 м, от точки 1568 до точки 1569 в северо-западном
 направлении 3.1 м, от точки 1569 до точки 1570 в юго-западном
 направлении 7.9 м, от точки 1570 до точки 1571 в юго-западном
 направлении 11.7 м, от точки 1571 до точки 1572 в юго-западном
 направлении 13.8 м, от точки 1572 до точки 1573 в северо-западном
 направлении 44.1 м, от точки 1573 до точки 1574 в северо-западном
 направлении 23.0 м, от точки 1574 до точки 1575 в юго-западном
 направлении 13.5 м, от точки 1575 до точки 1576 в юго-восточном
 направлении 13.7 м, от точки 1576 до точки 1577 в северо-восточном
 направлении 1.5 м, от точки 1577 до точки 1578 в юго-восточном
 направлении 9.4 м, от точки 1578 до точки 1579 в юго-западном
 направлении 4.6 м, от точки 1579 до точки 1580 в юго-западном
 направлении 2.9 м, от точки 1580 до точки 1581 в юго-западном
 направлении 8.8 м, от точки 1581 до точки 1582 в северо-западном
 направлении 3.2 м, от точки 1582 до точки 1583 в юго-западном
 направлении 1.0 м, от точки 1583 до точки 1584 в юго-западном
 направлении 16.4 м, от точки 1584 до точки 1585 в юго-восточном
 направлении 2.2 м, от точки 1585 до точки 1586 в юго-западном
 направлении 21.8 м, от точки 1586 до точки 1587 в юго-западном

направлении 8.8 м, от точки 1587 до точки 1588 в юго-восточном
 направлении 8.1 м, от точки 1588 до точки 1589 в юго-западном
 направлении 1.9 м, от точки 1589 до точки 1590 в юго-западном
 направлении 39.0 м, от точки 1590 до точки 1591 в юго-западном
 направлении 10.3 м, от точки 1591 до точки 1592 в юго-восточном
 направлении 3.4 м, от точки 1592 до точки 1593 в юго-восточном
 направлении 15.7 м, от точки 1593 до точки 1594 в юго-восточном
 направлении 30.6 м, от точки 1594 до точки 1595 в юго-восточном
 направлении 19.9 м, от точки 1595 до точки 1596 в северо-восточном
 направлении 60.3 м, от точки 1596 до точки 1597 в северо-западном
 направлении 30.9 м, от точки 1597 до точки 1598 в северо-восточном
 направлении 9.0 м, от точки 1598 до точки 1599 в северо-восточном
 направлении 5.2 м, от точки 1599 до точки 1600 в северо-восточном
 направлении 17.3 м, от точки 1600 до точки 1601 в северо-восточном
 направлении 16.6 м, от точки 1601 до точки 1602 в юго-восточном
 направлении 44.4 м, от точки 1602 до точки 1603 в юго-восточном
 направлении 10.6 м, от точки 1603 до точки 1604 в юго-западном
 направлении 15.0 м, от точки 1604 до точки 1605 в юго-западном
 направлении 19.7 м, от точки 1605 до точки 1606 в юго-западном
 направлении 0.8 м, от точки 1606 до точки 1607 в юго-западном
 направлении 3.0 м, от точки 1607 до точки 1608 в юго-западном
 направлении 1.3 м, от точки 1608 до точки 1609 в юго-западном
 направлении 11.0 м, от точки 1609 до точки 1610 в юго-восточном
 направлении 3.7 м, от точки 1610 до точки 1611 в юго-восточном
 направлении 2.7 м, от точки 1611 до точки 1612 в юго-восточном
 направлении 5.4 м, от точки 1612 до точки 1613 в юго-восточном
 направлении 20.5 м, от точки 1613 до точки 1614 в юго-западном
 направлении 6.3 м, от точки 1614 до точки 1615 в юго-западном
 направлении 18.5 м, от точки 1615 до точки 1616 в юго-восточном
 направлении 8.0 м, от точки 1616 до точки 1617 в юго-восточном
 направлении 5.3 м, от точки 1617 до точки 1618 в юго-западном
 направлении 7.9 м, от точки 1618 до точки 1619 в северо-западном
 направлении 5.6 м, от точки 1619 до точки 1620 в северо-западном
 направлении 2.3 м, от точки 1620 до точки 1621 в юго-западном
 направлении 2.7 м, от точки 1621 до точки 1622 в северо-восточном
 направлении 7.8 м, от точки 1622 до точки 1623 в северо-западном
 направлении 24.1 м, от точки 1623 до точки 1624 в северо-восточном
 направлении 4.9 м, от точки 1624 до точки 1625 в северо-западном
 направлении 7.0 м, от точки 1625 до точки 1626 в юго-западном
 направлении 8.0 м, от точки 1626 до точки 1627 в юго-восточном
 направлении 1.3 м, от точки 1627 до точки 1628 в юго-западном
 направлении 2.2 м, от точки 1628 до точки 1629 в северо-западном
 направлении 0.6 м, от точки 1629 до точки 1630 в северо-западном
 направлении 9.0 м, от точки 1630 до точки 1631 в северо-восточном
 направлении 2.2 м, от точки 1631 до точки 1632 в северо-западном

направлении 21.7 м, от точки 1632 до точки 1633 в юго-западном
 направлении 30.1 м, от точки 1633 до точки 1634 в юго-восточном
 направлении 4.2 м, от точки 1634 до точки 1635 в юго-западном
 направлении 1.1 м, от точки 1635 до точки 1636 в юго-восточном
 направлении 20.1 м, от точки 1636 до точки 1637 в северо-восточном
 направлении 1.1 м, от точки 1637 до точки 1638 в юго-восточном
 направлении 7.4 м, от точки 1638 до точки 1639 в юго-западном
 направлении 0.8 м, от точки 1639 до точки 1640 в юго-восточном
 направлении 32.1 м, от точки 1640 до точки 1641 в северо-восточном
 направлении 3.0 м, от точки 1641 до точки 1642 в юго-восточном
 направлении 1.8 м, от точки 1642 до точки 1643 в юго-западном
 направлении 0.4 м, от точки 1643 до точки 1644 в юго-восточном
 направлении 42.6 м, от точки 1644 до точки 1645 в юго-западном
 направлении 1.8 м, от точки 1645 до точки 1646 в юго-восточном
 направлении 5.3 м, от точки 1646 до точки 1647 в юго-восточном
 направлении 21.1 м, от точки 1647 до точки 1648 в юго-восточном
 направлении 58.7 м, от точки 1648 до точки 1649 в северо-восточном
 направлении 42.6 м, от точки 1649 до точки 1650 в юго-восточном
 направлении 12.4 м, от точки 1650 до точки 1651 в юго-восточном
 направлении 15.5 м, от точки 1651 до точки 1652 в юго-восточном
 направлении 0.7 м, от точки 1652 до точки 1653 в северо-восточном
 направлении 22.9 м, от точки 1653 до точки 1654 в юго-восточном
 направлении 0.4 м, от точки 1654 до точки 1655 в северо-восточном
 направлении 11.0 м, от точки 1655 до точки 1656 в северо-западном
 направлении 52.8 м, от точки 1656 до точки 1657 в северо-западном
 направлении 8.1 м, от точки 1657 до точки 1658 в юго-западном
 направлении 14.7 м, от точки 1658 до точки 1659 в юго-западном
 направлении 8.6 м, от точки 1659 до точки 1660 в северо-западном
 направлении 15.0 м, от точки 1660 до точки 1661 в северо-восточном
 направлении 21.4 м, от точки 1661 до точки 1662 в северо-восточном
 направлении 1.1 м, от точки 1662 до точки 1663 в северо-восточном
 направлении 10.6 м, от точки 1663 до точки 1664 в юго-восточном
 направлении 30.7 м, от точки 1664 до точки 1665 в юго-западном
 направлении 1.8 м, от точки 1665 до точки 1666 в юго-восточном
 направлении 30.8 м, от точки 1666 до точки 1667 в юго-восточном
 направлении 12.4 м, от точки 1667 до точки 1668 в юго-восточном
 направлении 8.1 м, от точки 1668 до точки 1669 в северо-восточном
 направлении 5.8 м, от точки 1669 до точки 1670 в северо-восточном
 направлении 13.6 м, от точки 1670 до точки 1671 в юго-восточном
 направлении 5.0 м, от точки 1671 до точки 1672 в южном направлении 0.4 м,
 от точки 1672 до точки 1673 в юго-восточном направлении 21.4 м, от точки
 1673 до точки 1674 в юго-восточном направлении 2.0 м, от точки 1674 до
 точки 1675 в северо-восточном направлении 48.5 м, от точки 1675 до точки
 1676 в восточном направлении 7.3 м, от точки 1676 до точки 1677 в юго-
 западном направлении 73.5 м, от точки 1677 до точки 1678 в юго-западном

направлении 99.8 м, от точки 1678 до точки 1679 в юго-западном
 направлении 90.1 м, от точки 1679 до точки 1680 в северо-западном
 направлении 7.1 м, от точки 1680 до точки 1681 в северо-восточном
 направлении 30.4 м, от точки 1681 до точки 1682 в северо-западном
 направлении 18.8 м, от точки 1682 до точки 1683 в юго-западном
 направлении 30.4 м, от точки 1683 до точки 1684 в северо-западном
 направлении 10.5 м, от точки 1684 до точки 1685 в северо-восточном
 направлении 32.0 м, от точки 1685 до точки 1686 в северо-восточном
 направлении 56.6 м, от точки 1686 до точки 1687 в северо-западном
 направлении 37.4 м, от точки 1687 до точки 1688 в северо-западном
 направлении 88.2 м, от точки 1688 до точки 1689 в юго-западном
 направлении 17.2 м, от точки 1689 до точки 1690 в юго-западном
 направлении 7.5 м, от точки 1690 до точки 1691 в юго-восточном
 направлении 13.1 м, от точки 1691 до точки 1692 в юго-восточном
 направлении 6.2 м, от точки 1692 до точки 1693 в юго-восточном
 направлении 14.1 м, от точки 1693 до точки 1694 в юго-западном
 направлении 9.2 м, от точки 1694 до точки 1695 в северо-западном
 направлении 8.9 м, от точки 1695 до точки 1696 в северо-западном
 направлении 9.6 м, от точки 1696 до точки 1697 в северо-западном
 направлении 16.1 м, от точки 1697 до точки 1698 в юго-западном
 направлении 14.4 м, от точки 1698 до точки 1699 в юго-западном
 направлении 9.6 м, от точки 1699 до точки 1700 в юго-западном
 направлении 7.0 м, от точки 1700 до точки 1701 в северо-западном
 направлении 1.8 м, от точки 1701 до точки 1702 в северо-восточном
 направлении 0.9 м, от точки 1702 до точки 1703 в северо-западном
 направлении 27.0 м, от точки 1703 до точки 1704 в юго-западном
 направлении 2.0 м, от точки 1704 до точки 1705 в северо-западном
 направлении 4.8 м, от точки 1705 до точки 1706 в северо-восточном
 направлении 1.8 м, от точки 1706 до точки 1707 в северо-западном
 направлении 10.2 м, от точки 1707 до точки 1708 в юго-западном
 направлении 12.7 м, от точки 1708 до точки 1709 в юго-восточном
 направлении 9.4 м, от точки 1709 до точки 1710 в северо-восточном
 направлении 1.9 м, от точки 1710 до точки 1711 в юго-восточном
 направлении 4.9 м, от точки 1711 до точки 1712 в юго-западном
 направлении 2.0 м, от точки 1712 до точки 1713 в юго-восточном
 направлении 28.4 м, от точки 1713 до точки 1714 в северо-восточном
 направлении 2.0 м, от точки 1714 до точки 1715 в юго-восточном
 направлении 3.4 м, от точки 1715 до точки 1716 в северо-восточном
 направлении 1.6 м, от точки 1716 до точки 1717 в северо-восточном
 направлении 0.4 м, от точки 1717 до точки 1718 в юго-восточном
 направлении 0.8 м, от точки 1718 до точки 1719 в юго-восточном
 направлении 1.0 м, от точки 1719 до точки 1720 в восточном направлении
 0.7 м, от точки 1720 до точки 1721 в северо-восточном направлении 0.6 м, от
 точки 1721 до точки 1722 в северо-восточном направлении 1.3 м, от точки
 1722 до точки 1723 в северо-восточном направлении 1.4 м, от точки 1723 до

точки 1724 в северо-восточном направлении 1.5 м, от точки 1724 до точки 1725 в северо-западном направлении 1.1 м, от точки 1725 до точки 1726 в северо-восточном направлении 9.2 м, от точки 1726 до точки 1727 в юго-восточном направлении 30.6 м, от точки 1727 до точки 1728 в юго-западном направлении 19.9 м, от точки 1728 до точки 1729 в юго-восточном направлении 24.7 м, от точки 1729 до точки 1730 в юго-восточном направлении 12.4 м, от точки 1730 до точки 1731 в юго-восточном направлении 22.8 м, от точки 1731 до точки 1732 в юго-восточном направлении 39.8 м, от точки 1732 до точки 1733 в юго-восточном направлении 31.9 м, от точки 1733 до точки 1734 в юго-восточном направлении 32.0 м, от точки 1734 до точки 1735 в юго-восточном направлении 27.1 м, от точки 1735 до точки 1736 в юго-западном направлении 17.7 м, от точки 1736 до точки 1737 в юго-западном направлении 13.1 м, от точки 1737 до точки 1738 в юго-западном направлении 33.1 м, от точки 1738 до точки 1739 в северо-западном направлении 8.2 м, от точки 1739 до точки 1740 в северо-западном направлении 26.5 м, от точки 1740 до точки 1741 в северо-западном направлении 14.7 м, от точки 1741 до точки 1742 в северо-западном направлении 12.1 м, от точки 1742 до точки 1743 в северо-западном направлении 3.8 м, от точки 1743 до точки 1744 в северо-западном направлении 10.4 м, от точки 1744 до точки 1745 в северо-западном направлении 8.6 м, от точки 1745 до точки 1746 в юго-западном направлении 75.4 м, от точки 1746 до точки 1747 в юго-западном направлении 52.9 м, от точки 1747 до точки 1748 в юго-западном направлении 10.3 м, от точки 1748 до точки 1749 в северо-западном направлении 13.1 м, от точки 1749 до точки 1750 в северо-восточном направлении 6.5 м, от точки 1750 до точки 1751 в северо-восточном направлении 13.4 м, от точки 1751 до точки 1752 в северо-восточном направлении 11.1 м, от точки 1752 до точки 1753 в северо-восточном направлении 5.7 м, от точки 1753 до точки 1754 в северо-западном направлении 25.5 м, от точки 1754 до точки 1755 в северо-восточном направлении 22.4 м, от точки 1755 до точки 1756 в северо-восточном направлении 11.9 м, от точки 1756 до точки 1757 в северо-восточном направлении 5.2 м, от точки 1757 до точки 1758 в северо-восточном направлении 26.2 м, от точки 1758 до точки 1759 в юго-восточном направлении 17.0 м, от точки 1759 до точки 1760 в северо-восточном направлении 3.0 м, от точки 1760 до точки 1761 в юго-восточном направлении 18.1 м, от точки 1761 до точки 1762 в юго-восточном направлении 3.8 м, от точки 1762 до точки 1763 в северо-восточном направлении 42.9 м, от точки 1763 до точки 1764 в северо-восточном направлении 4.2 м, от точки 1764 до точки 1765 в северо-восточном направлении 27.0 м, от точки 1765 до точки 1766 в северо-восточном направлении 3.9 м, от точки 1766 до точки 1767 в северо-восточном направлении 0.7 м, от точки 1767 до точки 1768 в северо-западном направлении 114.1 м, от точки 1768 до точки 1769 в юго-западном

направлении 29.8 м, от точки 1769 до точки 1770 в юго-восточном
 направлении 24.2 м, от точки 1770 до точки 1771 в юго-западном
 направлении 4.0 м, от точки 1771 до точки 1772 в юго-западном
 направлении 22.5 м, от точки 1772 до точки 1773 в юго-западном
 направлении 3.7 м, от точки 1773 до точки 1774 в юго-западном
 направлении 8.4 м, от точки 1774 до точки 1775 в юго-восточном
 направлении 1.7 м, от точки 1775 до точки 1776 в юго-восточном
 направлении 11.4 м, от точки 1776 до точки 1777 в северо-западном
 направлении 1.8 м, от точки 1777 до точки 1778 в северо-западном
 направлении 23.1 м, от точки 1778 до точки 1779 в северо-западном
 направлении 42.6 м, от точки 1779 до точки 1780 в юго-западном
 направлении 38.8 м, от точки 1780 до точки 1781 в юго-западном
 направлении 20.6 м, от точки 1781 до точки 1782 в юго-западном
 направлении 19.4 м, от точки 1782 до точки 1783 в северо-западном
 направлении 73.4 м, от точки 1783 до точки 1784 в северо-западном
 направлении 7.5 м, от точки 1784 до точки 1785 в северо-западном
 направлении 2.8 м, от точки 1785 до точки 1786 в северо-западном
 направлении 27.4 м, от точки 1786 до точки 1787 в северо-западном
 направлении 18.3 м, от точки 1787 до точки 1788 в северо-западном
 направлении 30.4 м, от точки 1788 до точки 1789 в северо-западном
 направлении 123.0 м, от точки 1789 до точки 1790 в северо-восточном
 направлении 45.3 м, от точки 1790 до точки 1791(1809) в северо-восточном
 направлении 50.3 м, от точки 1791(1809) до точки 1792 в юго-восточном
 направлении 2.0 м, от точки 1792 до точки 1793 в юго-восточном
 направлении 4.2 м, от точки 1793 до точки 1794 в юго-восточном
 направлении 63.2 м, от точки 1794 до точки 1795 в северо-восточном
 направлении 8.8 м, от точки 1795 до точки 1796 в северо-восточном
 направлении 4.8 м, от точки 1796 до точки 1797 в северо-восточном
 направлении 1.2 м, от точки 1797 до точки 1798 в северо-восточном
 направлении 17.4 м, от точки 1798 до точки 1799 в юго-восточном
 направлении 8.9 м, от точки 1799 до точки 1800 в северо-восточном
 направлении 2.3 м, от точки 1800 до точки 1801 в северо-восточном
 направлении 9.4 м, от точки 1801 до точки 1802 в северо-восточном
 направлении 24.5 м, от точки 1802 до точки 1803 в северо-западном
 направлении 36.7 м, от точки 1803 до точки 1804 в северо-западном
 направлении 41.2 м, от точки 1804 до точки 1805 в юго-западном
 направлении 11.6 м, от точки 1805 до точки 1806 в северо-западном
 направлении 15.4 м, от точки 1806 до точки 1807 в юго-западном
 направлении 67.5 м, от точки 1807 до точки 1808 в юго-западном
 направлении 5.4 м, от точки 1808 до точки 1791(1809) в юго-западном
 направлении 5.5 м, от точки 1791(1809) до точки 1810 в северо-западном
 направлении 14.3 м, от точки 1810 до точки 1811 в северо-восточном
 направлении 15.8 м, от точки 1811 до точки 1812 в северо-восточном
 направлении 13.7 м, от точки 1812 до точки 1813 в северо-западном
 направлении 9.9 м, от точки 1813 до точки 1814 в юго-западном

направлении 1.9 м, от точки 1814 до точки 1815 в северо-западном
 направлении 5.3 м, от точки 1815 до точки 1816 в северо-западном
 направлении 3.3 м, от точки 1816 до точки 1817 в северо-западном
 направлении 12.2 м, от точки 1817 до точки 1818 в северо-западном
 направлении 12.2 м, от точки 1818 до точки 1819 в юго-западном
 направлении 5.8 м, от точки 1819 до точки 1820 в юго-западном
 направлении 4.6 м, от точки 1820 до точки 1821 в юго-восточном
 направлении 1.6 м, от точки 1821 до точки 1822 в юго-западном
 направлении 12.5 м, от точки 1822 до точки 1823 в северо-западном
 направлении 6.4 м, от точки 1823 до точки 1824 в северо-восточном
 направлении 4.8 м, от точки 1824 до точки 1825 в северо-восточном
 направлении 1.5 м, от точки 1825 до точки 1826 в северо-восточном
 направлении 2.3 м, от точки 1826 до точки 1827 в северо-восточном
 направлении 25.6 м, от точки 1827 до точки 1828 в северо-восточном
 направлении 21.3 м, от точки 1828 до точки 1829 в северо-восточном
 направлении 6.6 м, от точки 1829 до точки 1830 в северо-восточном
 направлении 9.9 м, от точки 1830 до точки 1831 в северо-восточном
 направлении 5.5 м, от точки 1831 до точки 1832 в юго-восточном
 направлении 8.2 м, от точки 1832 до точки 1833 в юго-восточном
 направлении 39.4 м, от точки 1833 до точки 1834 в северо-восточном
 направлении 20.7 м, от точки 1834 до точки 1835 в северо-западном
 направлении 7.2 м, от точки 1835 до точки 1836 в северо-западном
 направлении 38.5 м, от точки 1836 до точки 1837 в северо-западном
 направлении 5.1 м, от точки 1837 до точки 1838 в северо-западном
 направлении 3.9 м, от точки 1838 до точки 1839 в северо-западном
 направлении 36.9 м, от точки 1839 до точки 1840 в северо-западном
 направлении 8.7 м, от точки 1840 до точки 1841 в северо-западном
 направлении 9.0 м, от точки 1841 до точки 1842 в северо-западном
 направлении 10.7 м, от точки 1842 до точки 1843 в северо-западном
 направлении 46.6 м, от точки 1843 до точки 1844 в северо-западном
 направлении 3.4 м, от точки 1844 до точки 1845 в северо-западном
 направлении 2.5 м, от точки 1845 до точки 1846 в северо-восточном
 направлении 0.9 м, от точки 1846 до точки 1847 в северо-западном
 направлении 1.4 м, от точки 1847 до точки 1848 в юго-западном
 направлении 0.8 м, от точки 1848 до точки 1849 в северо-западном
 направлении 8.6 м, от точки 1849 до точки 1850 в северо-западном
 направлении 5.0 м, от точки 1850 до точки 1851 в северо-западном
 направлении 2.7 м, от точки 1851 до точки 1852 в северо-западном
 направлении 4.4 м, от точки 1852 до точки 1853 в северо-западном
 направлении 5.0 м, от точки 1853 до точки 1854 в юго-западном
 направлении 5.1 м, от точки 1854 до точки 1855 в юго-западном
 направлении 3.5 м, от точки 1855 до точки 1856 в юго-восточном
 направлении 2.3 м, от точки 1856 до точки 1857 в юго-западном
 направлении 6.0 м, от точки 1857 до точки 1858 в юго-западном
 направлении 3.2 м, от точки 1858 до точки 1859 в юго-западном

направлении 2.5 м, от точки 1859 до точки 1860 в северо-западном
 направлении 0.6 м, от точки 1860 до точки 1861 в юго-западном
 направлении 1.4 м, от точки 1861 до точки 1862 в юго-восточном
 направлении 0.6 м, от точки 1862 до точки 1863 в юго-западном
 направлении 5.7 м, от точки 1863 до точки 1864 в юго-западном
 направлении 2.9 м, от точки 1864 до точки 1865 в юго-восточном
 направлении 1.4 м, от точки 1865 до точки 1866 в юго-западном
 направлении 1.5 м, от точки 1866 до точки 1867 в юго-западном
 направлении 13.8 м, от точки 1867 до точки 1868 в северо-западном
 направлении 0.6 м, от точки 1868 до точки 1869 в юго-западном
 направлении 2.7 м, от точки 1869 до точки 1870 в юго-восточном
 направлении 0.6 м, от точки 1870 до точки 1871 в юго-западном
 направлении 21.2 м, от точки 1871 до точки 1872 в юго-западном
 направлении 8.0 м, от точки 1872 до точки 1873 в юго-восточном
 направлении 17.9 м, от точки 1873 до точки 1874 в юго-восточном
 направлении 10.0 м, от точки 1874 до точки 1875 в северо-восточном
 направлении 20.0 м, от точки 1875 до точки 1876 в юго-восточном
 направлении 4.8 м, от точки 1876 до точки 1877 в юго-восточном
 направлении 14.3 м, от точки 1877 до точки 1878 в юго-западном
 направлении 1.0 м, от точки 1878 до точки 1879 в юго-западном
 направлении 11.6 м, от точки 1879 до точки 1880 в юго-западном
 направлении 1.0 м, от точки 1880 до точки 1881 в юго-западном
 направлении 3.0 м, от точки 1881 до точки 1882 в юго-западном
 направлении 20.9 м, от точки 1882 до точки 1883 в юго-западном
 направлении 9.9 м, от точки 1883 до точки 1884 в юго-западном
 направлении 17.6 м, от точки 1884 до точки 1885 в юго-западном
 направлении 7.2 м, от точки 1885 до точки 1886 в северо-западном
 направлении 7.3 м, от точки 1886 до точки 1887 в северо-западном
 направлении 20.6 м, от точки 1887 до точки 1888 в северо-западном
 направлении 1.4 м, от точки 1888 до точки 1889 в северо-западном
 направлении 18.4 м, от точки 1889 до точки 1890 в северо-западном
 направлении 8.4 м, от точки 1890 до точки 1891 в северо-западном
 направлении 4.4 м, от точки 1891 до точки 1892 в северо-восточном
 направлении 40.7 м, от точки 1892 до точки 1893 в северо-западном
 направлении 116.6 м, от точки 1893 до точки 1894 в юго-западном
 направлении 31.4 м, от точки 1894 до точки 1895 в юго-западном
 направлении 34.0 м, от точки 1895 до точки 1896 в юго-западном
 направлении 58.7 м, от точки 1896 до точки 1897 в юго-западном
 направлении 13.3 м, от точки 1897 до точки 1898 в северо-западном
 направлении 19.0 м, от точки 1898 до точки 1899 в северо-западном
 направлении 14.9 м, от точки 1899 до точки 1900 в юго-западном
 направлении 22.1 м, от точки 1900 до точки 1901 в юго-западном
 направлении 28.1 м, от точки 1901 до точки 1902 в юго-западном
 направлении 23.7 м, от точки 1902 до точки 1903 в юго-восточном
 направлении 41.6 м, от точки 1903 до точки 1904 в юго-западном

направлении 13.5 м, от точки 1904 до точки 1905 в юго-западном
 направлении 2.2 м, от точки 1905 до точки 1906 в юго-западном
 направлении 8.0 м, от точки 1906 до точки 1907 в юго-западном
 направлении 11.9 м, от точки 1907 до точки 1908 в юго-западном
 направлении 35.9 м, от точки 1908 до точки 1909 в юго-западном
 направлении 6.2 м, от точки 1909 до точки 1910 в юго-западном
 направлении 3.3 м, от точки 1910 до точки 1911 в юго-западном
 направлении 2.8 м, от точки 1911 до точки 1912 в юго-западном
 направлении 43.5 м, от точки 1912 до точки 1913 в юго-западном
 направлении 8.0 м, от точки 1913 до точки 1914 в юго-западном
 направлении 4.8 м, от точки 1914 до точки 1915 в юго-западном
 направлении 18.8 м, от точки 1915 до точки 1916 в северо-западном
 направлении 10.4 м, от точки 1916 до точки 1917 в северо-западном
 направлении 10.0 м, от точки 1917 до точки 1918 в северо-западном
 направлении 6.1 м, от точки 1918 до точки 1919 в северо-западном
 направлении 11.4 м, от точки 1919 до точки 1920 в северо-западном
 направлении 5.2 м, от точки 1920 до точки 1921 в северо-западном
 направлении 31.3 м, от точки 1921 до точки 1922 в северо-западном
 направлении 6.9 м, от точки 1922 до точки 1923 в северо-западном
 направлении 54.1 м, от точки 1923 до точки 1924 в юго-восточном
 направлении 21.0 м, от точки 1924 до точки 1925 в юго-восточном
 направлении 26.2 м, от точки 1925 до точки 1926 в юго-восточном
 направлении 35.0 м, от точки 1926 до точки 1927 в северо-восточном
 направлении 11.4 м, от точки 1927 до точки 1928 в северо-восточном
 направлении 34.3 м, от точки 1928 до точки 1929 в северо-восточном
 направлении 26.0 м, от точки 1929 до точки 1930 в северо-западном
 направлении 18.0 м, от точки 1930 до точки 1931 в северо-восточном
 направлении 26.5 м, от точки 1931 до точки 1932 в северо-восточном
 направлении 8.2 м, от точки 1932 до точки 1933 в юго-западном
 направлении 23.9 м, от точки 1933 до точки 1934 в юго-западном
 направлении 35.0 м, от точки 1934 до точки 1935 в юго-западном
 направлении 15.9 м, от точки 1935 до точки 1936 в северо-западном
 направлении 9.2 м, от точки 1936 до точки 1937 в северо-западном
 направлении 6.7 м, от точки 1937 до точки 1938 в северо-западном
 направлении 9.8 м, от точки 1938 до точки 1939 в северо-восточном
 направлении 17.4 м, от точки 1939 до точки 1940 в северо-восточном
 направлении 5.7 м, от точки 1940 до точки 1941 в юго-восточном
 направлении 4.6 м, от точки 1941 до точки 1942 в северо-восточном
 направлении 18.7 м, от точки 1942 до точки 1943 в северо-западном
 направлении 5.3 м, от точки 1943 до точки 1944 в северо-восточном
 направлении 66.3 м, от точки 1944 до точки 1945 в юго-восточном
 направлении 18.2 м, от точки 1945 до точки 1946 в северо-восточном
 направлении 10.3 м, от точки 1946 до точки 1947 в северо-западном
 направлении 6.3 м, от точки 1947 до точки 1948 в северо-восточном
 направлении 33.9 м, от точки 1948 до точки 1949 в юго-восточном

направлении 31.0 м, от точки 1949 до точки 1950 в юго-восточном
 направлении 7.9 м, от точки 1950 до точки 1951 в юго-западном
 направлении 2.6 м, от точки 1951 до точки 1952 в юго-восточном
 направлении 3.5 м, от точки 1952 до точки 1953 в юго-западном
 направлении 0.4 м, от точки 1953 до точки 1954 в юго-восточном
 направлении 4.5 м, от точки 1954 до точки 1955 в северо-восточном
 направлении 2.9 м, от точки 1955 до точки 1956 в юго-восточном
 направлении 9.5 м, от точки 1956 до точки 1957 в юго-восточном
 направлении 0.6 м, от точки 1957 до точки 1958 в юго-восточном
 направлении 1.2 м, от точки 1958 до точки 1959 в северо-восточном
 направлении 4.9 м, от точки 1959 до точки 1960 в северо-восточном
 направлении 18.4 м, от точки 1960 до точки 1961 в северо-восточном
 направлении 33.0 м, от точки 1961 до точки 1962 в северо-восточном
 направлении 38.0 м, от точки 1962 до точки 1963 в северо-восточном
 направлении 8.7 м, от точки 1963 до точки 1964 в юго-восточном
 направлении 0.1 м, от точки 1964 до точки 1965 в северо-восточном
 направлении 19.1 м, от точки 1965 до точки 1966 в северо-восточном
 направлении 19.3 м, от точки 1966 до точки 1967 в северо-западном
 направлении 8.2 м, от точки 1967 до точки 1968 в северо-восточном
 направлении 4.2 м, от точки 1968 до точки 1969 в юго-восточном
 направлении 8.0 м, от точки 1969 до точки 1970 в северо-восточном
 направлении 23.5 м, от точки 1970 до точки 1971 в северо-западном
 направлении 3.4 м, от точки 1971 до точки 1972 в северо-восточном
 направлении 0.2 м, от точки 1972 до точки 1973 в северо-западном
 направлении 16.1 м, от точки 1973 до точки 1974 в северо-западном
 направлении 14.9 м, от точки 1974 до точки 1975 в северо-западном
 направлении 19.2 м, от точки 1975 до точки 1976 в северо-западном
 направлении 3.2 м, от точки 1976 до точки 1977 в северо-западном
 направлении 1.0 м, от точки 1977 до точки 1978 в северо-восточном
 направлении 0.8 м, от точки 1978 до точки 1979 в северном направлении 0.0
 м, от точки 1979 до точки 1980 в северо-западном направлении 3.1 м, от
 точки 1980 до точки 1981 в северо-западном направлении 6.4 м, от точки
 1981 до точки 1982 в северо-западном направлении 3.0 м, от точки 1982 до
 точки 1983 в юго-западном направлении 0.4 м, от точки 1983 до точки 1984
 в северо-западном направлении 1.2 м, от точки 1984 до точки 1985 в северо-
 западном направлении 1.7 м, от точки 1985 до точки 1986 в северо-западном
 направлении 1.9 м, от точки 1986 до точки 1987 в северо-восточном
 направлении 1.8 м, от точки 1987 до точки 1988 в северо-восточном
 направлении 2.4 м, от точки 1988 до точки 1989 в северо-восточном
 направлении 2.8 м, от точки 1989 до точки 1990 в северо-восточном
 направлении 14.3 м, от точки 1990 до точки 1991 в северо-восточном
 направлении 31.5 м, от точки 1991 до точки 1992 в юго-восточном
 направлении 0.5 м, от точки 1992 до точки 1993 в северо-восточном
 направлении 1.6 м, от точки 1993 до точки 1994 в северо-западном
 направлении 0.5 м, от точки 1994 до точки 1995 в северо-восточном

направлении 1.6 м, от точки 1995 до точки 1996 в северо-восточном
 направлении 0.7 м, от точки 1996 до точки 1997 в северо-восточном
 направлении 15.0 м, от точки 1997 до точки 1998(2012) в северо-западном
 направлении 11.1 м, от точки 1998(2012) до точки 1999 в северо-восточном
 направлении 2.3 м, от точки 1999 до точки 2000 в северо-западном
 направлении 3.7 м, от точки 2000 до точки 2001 в северо-восточном
 направлении 9.1 м, от точки 2001 до точки 2002 в северо-восточном
 направлении 0.5 м, от точки 2002 до точки 2003 в юго-восточном
 направлении 3.6 м, от точки 2003 до точки 2004 в северо-восточном
 направлении 6.2 м, от точки 2004 до точки 2005 в юго-восточном
 направлении 11.1 м, от точки 2005 до точки 2006 в северо-восточном
 направлении 29.5 м, от точки 2006 до точки 2007 в северо-западном
 направлении 56.4 м, от точки 2007 до точки 2008 в юго-западном
 направлении 7.7 м, от точки 2008 до точки 2009 в юго-восточном
 направлении 11.5 м, от точки 2009 до точки 2010 в юго-западном
 направлении 35.9 м, от точки 2010 до точки 2011 в юго-западном
 направлении 4.5 м, от точки 2011 до точки 1998(2012) в юго-восточном
 направлении 33.6 м, от точки 1998(2012) до точки 2013 в юго-западном
 направлении 15.3 м, от точки 2013 до точки 2014 в северо-западном
 направлении 11.3 м, от точки 2014 до точки 2015 в северо-западном
 направлении 4.8 м, от точки 2015 до точки 2016 в северо-западном
 направлении 19.1 м, от точки 2016 до точки 2017 в северо-западном
 направлении 2.3 м, от точки 2017 до точки 2018 в северо-западном
 направлении 13.1 м, от точки 2018 до точки 2019 в северо-западном
 направлении 6.5 м, от точки 2019 до точки 2020 в северо-западном
 направлении 1.4 м, от точки 2020 до точки 2021 в северо-восточном
 направлении 9.7 м, от точки 2021 до точки 2022 в северо-западном
 направлении 13.0 м, от точки 2022 до точки 2023 в северо-восточном
 направлении 7.3 м, от точки 2023 до точки 2024 в северо-восточном
 направлении 0.7 м, от точки 2024 до точки 2025 в северо-западном
 направлении 0.6 м, от точки 2025 до точки 2026 в северо-восточном
 направлении 6.7 м, от точки 2026 до точки 2027 в северо-восточном
 направлении 7.0 м, от точки 2027 до точки 2028 в северо-восточном
 направлении 4.5 м, от точки 2028 до точки 2029 в северо-западном
 направлении 5.0 м, от точки 2029 до точки 2030 в северо-западном
 направлении 6.7 м, от точки 2030 до точки 2031 в юго-западном
 направлении 3.3 м, от точки 2031 до точки 2032 в северо-западном
 направлении 8.0 м, от точки 2032 до точки 2033 в северо-восточном
 направлении 18.2 м, от точки 2033 до точки 2034 в северо-восточном
 направлении 15.0 м, от точки 2034 до точки 2035 в северо-западном
 направлении 35.5 м, от точки 2035 до точки 2036 в юго-западном
 направлении 15.0 м, от точки 2036 до точки 2037 в юго-западном
 направлении 16.2 м, от точки 2037 до точки 2038 в юго-западном
 направлении 64.2 м, от точки 2038 до точки 2039 в юго-западном
 направлении 21.9 м, от точки 2039 до точки 2040 в северо-западном

направлении 1.6 м, от точки 2040 до точки 2041 в северо-западном
 направлении 1.2 м, от точки 2041 до точки 2042 в северо-восточном
 направлении 0.8 м, от точки 2042 до точки 2043 в северо-западном
 направлении 2.8 м, от точки 2043 до точки 2044 в юго-восточном
 направлении 0.5 м, от точки 2044 до точки 2045 в северо-западном
 направлении 0.9 м, от точки 2045 до точки 2046 в северо-западном
 направлении 6.3 м, от точки 2046 до точки 2047 в северо-западном
 направлении 0.5 м, от точки 2047 до точки 2048 в северо-восточном
 направлении 0.8 м, от точки 2048 до точки 2049 в северо-западном
 направлении 2.8 м, от точки 2049 до точки 2050 в юго-западном
 направлении 0.8 м, от точки 2050 до точки 2051 в северо-западном
 направлении 8.3 м, от точки 2051 до точки 2052 в северо-восточном
 направлении 0.8 м, от точки 2052 до точки 2053 в северо-западном
 направлении 2.2 м, от точки 2053 до точки 2054 в юго-западном
 направлении 0.9 м, от точки 2054 до точки 2055 в северо-западном
 направлении 8.7 м, от точки 2055 до точки 2056 в северо-восточном
 направлении 0.4 м, от точки 2056 до точки 2057 в северо-западном
 направлении 1.9 м, от точки 2057 до точки 2058 в юго-западном
 направлении 0.7 м, от точки 2058 до точки 2059 в северо-западном
 направлении 17.3 м, от точки 2059 до точки 2060 в северо-восточном
 направлении 0.5 м, от точки 2060 до точки 2061 в северо-западном
 направлении 1.7 м, от точки 2061 до точки 2062 в юго-западном
 направлении 0.7 м, от точки 2062 до точки 2063 в северо-западном
 направлении 17.6 м, от точки 2063 до точки 2064 в северо-восточном
 направлении 1.0 м, от точки 2064 до точки 2065 в северо-западном
 направлении 1.7 м, от точки 2065 до точки 2066 в южном направлении 0.7 м,
 от точки 2066 до точки 2067 в северо-западном направлении 4.5 м, от точки
 2067 до точки 2068 в юго-западном направлении 12.2 м, от точки 2068 до
 точки 2069 в юго-западном направлении 6.8 м, от точки 2069 до точки 2070
 в юго-западном направлении 1.1 м, от точки 2070 до точки 2071 в юго-
 восточном направлении 1.6 м, от точки 2071 до точки 2072 в юго-западном
 направлении 12.3 м, от точки 2072 до точки 2073 в юго-западном
 направлении 1.5 м, от точки 2073 до точки 2074 в северо-западном
 направлении 1.4 м, от точки 2074 до точки 2075 в юго-западном
 направлении 4.1 м, от точки 2075 до точки 2076 в юго-западном
 направлении 92.1 м, от точки 2076 до точки 2077 в юго-восточном
 направлении 1.2 м, от точки 2077 до точки 2078 в юго-западном
 направлении 1.6 м, от точки 2078 до точки 2079 в юго-западном
 направлении 17.7 м, от точки 2079 до точки 2080 в юго-западном
 направлении 1.3 м, от точки 2080 до точки 2081 в юго-западном
 направлении 7.0 м, от точки 2081 до точки 2082 в юго-западном
 направлении 12.2 м, от точки 2082 до точки 2083 в юго-западном
 направлении 19.8 м, от точки 2083 до точки 2084 в северо-западном
 направлении 0.7 м, от точки 2084 до точки 2085 в юго-западном
 направлении 34.0 м, от точки 2085 до точки 2086 в юго-восточном

направлении 15.3 м, от точки 2086 до точки 2087 в юго-восточном
 направлении 6.6 м, от точки 2087 до точки 2088 в юго-восточном
 направлении 15.9 м, от точки 2088 до точки 2089 в юго-западном
 направлении 1.6 м, от точки 2089 до точки 2090 в северо-западном
 направлении 25.8 м, от точки 2090 до точки 2091 в северо-западном
 направлении 13.1 м, от точки 2091 до точки 2092 в юго-западном
 направлении 45.1 м, от точки 2092 до точки 2093 в юго-восточном
 направлении 0.4 м, от точки 2093 до точки 2094 в северо-западном
 направлении 7.7 м, от точки 2094 до точки 2095 в северо-западном
 направлении 11.8 м, от точки 2095 до точки 2096 в северо-западном
 направлении 30.6 м, от точки 2096 до точки 2097 в юго-западном
 направлении 4.0 м, от точки 2097 до точки 2098 в северо-западном
 направлении 5.3 м, от точки 2098 до точки 2099 в северо-восточном
 направлении 104.8 м, от точки 2099 до точки 2100 в юго-восточном
 направлении 16.2 м, от точки 2100 до точки 2101 в юго-восточном
 направлении 25.5 м, от точки 2101 до точки 2102 в северо-восточном
 направлении 159.4 м, от точки 2102 до точки 2103 в северо-восточном
 направлении 4.7 м, от точки 2103 до точки 2104 в северо-восточном
 направлении 14.0 м, от точки 2104 до точки 2105 в северо-восточном
 направлении 2.2 м, от точки 2105 до точки 2106 в северо-западном
 направлении 5.3 м, от точки 2106 до точки 2107 в северо-восточном
 направлении 24.6 м, от точки 2107 до точки 2108 в юго-восточном
 направлении 17.2 м, от точки 2108 до точки 2109 в северо-восточном
 направлении 23.7 м, от точки 2109 до точки 2110 в северо-восточном
 направлении 16.5 м, от точки 2110 до точки 2111 в северо-восточном
 направлении 7.8 м, от точки 2111 до точки 2112 в северо-восточном
 направлении 17.5 м, от точки 2112 до точки 2113 в северо-восточном
 направлении 11.0 м, от точки 2113 до точки 2114 в северо-восточном
 направлении 8.3 м, от точки 2114 до точки 2115 в северо-восточном
 направлении 48.4 м, от точки 2115 до точки 2116 в юго-восточном
 направлении 1.9 м, от точки 2116 до точки 2117 в юго-восточном
 направлении 16.1 м, от точки 2117 до точки 2118 в юго-восточном
 направлении 3.7 м, от точки 2118 до точки 2119 в юго-восточном
 направлении 4.1 м, от точки 2119 до точки 2120 в юго-восточном
 направлении 3.3 м, от точки 2120 до точки 2121 в юго-восточном
 направлении 0.6 м, от точки 2121 до точки 2122 в юго-западном
 направлении 6.9 м, от точки 2122 до точки 2123 в юго-западном
 направлении 18.8 м, от точки 2123 до точки 2124 в юго-западном
 направлении 16.4 м, от точки 2124 до точки 2125 в юго-западном
 направлении 10.3 м, от точки 2125 до точки 2126 в юго-западном
 направлении 22.9 м, от точки 2126 до точки 2127 в юго-восточном
 направлении 29.3 м, от точки 2127 до точки 2128 в юго-восточном
 направлении 4.8 м, от точки 2128 до точки 2129 в юго-восточном
 направлении 3.8 м, от точки 2129 до точки 2130 в северо-восточном
 направлении 3.0 м, от точки 2130 до точки 2131 в северо-восточном

направлении 42.3 м, от точки 2131 до точки 2132 в юго-восточном
 направлении 3.0 м, от точки 2132 до точки 2133 в северо-восточном
 направлении 7.1 м, от точки 2133 до точки 2134 в северо-восточном
 направлении 5.4 м, от точки 2134 до точки 2135 в юго-восточном
 направлении 3.4 м, от точки 2135 до точки 2136 в северо-восточном
 направлении 6.7 м, от точки 2136 до точки 2137 в северо-восточном
 направлении 6.8 м, от точки 2137 до точки 2138 в северо-восточном
 направлении 5.9 м, от точки 2138 до точки 2139 в северо-восточном
 направлении 5.4 м, от точки 2139 до точки 2140 в северо-западном
 направлении 4.1 м, от точки 2140 до точки 2141 в северо-западном
 направлении 8.3 м, от точки 2141 до точки 2142 в северо-западном
 направлении 6.5 м, от точки 2142 до точки 2143 в северо-западном
 направлении 2.7 м, от точки 2143 до точки 2144 в северо-восточном
 направлении 28.9 м, от точки 2144 до точки 2145 в северо-восточном
 направлении 18.7 м, от точки 2145 до точки 2146 в юго-восточном
 направлении 13.3 м, от точки 2146 до точки 2147 в юго-восточном
 направлении 3.9 м, от точки 2147 до точки 2148 в юго-восточном
 направлении 31.5 м, от точки 2148 до точки 2149 в юго-восточном
 направлении 13.6 м, от точки 2149 до точки 2150 в юго-восточном
 направлении 6.5 м, от точки 2150 до точки 2151 в юго-восточном
 направлении 9.7 м, от точки 2151 до точки 2152 в юго-западном
 направлении 0.5 м, от точки 2152 до точки 2153 в юго-восточном
 направлении 10.5 м, от точки 2153 до точки 2154 в юго-восточном
 направлении 2.3 м, от точки 2154 до точки 2155 в северо-восточном
 направлении 0.8 м, от точки 2155 до точки 2156 в юго-восточном
 направлении 0.4 м, от точки 2156 до точки 2157 в юго-восточном
 направлении 7.5 м, от точки 2157 до точки 2158 в северо-восточном
 направлении 2.5 м, от точки 2158 до точки 2159 в северо-восточном
 направлении 11.0 м, от точки 2159 до точки 2160 в северо-восточном
 направлении 5.4 м, от точки 2160 до точки 2161 в юго-восточном
 направлении 15.9 м, от точки 2161 до точки 2162 в юго-восточном
 направлении 16.2 м, от точки 2162 до точки 2163 в северо-восточном
 направлении 1.2 м, от точки 2163 до точки 2164 в юго-восточном
 направлении 10.1 м, от точки 2164 до точки 2165 в юго-восточном
 направлении 8.4 м, от точки 2165 до точки 2166 в юго-западном
 направлении 10.0 м, от точки 2166 до точки 2167 в северо-западном
 направлении 2.7 м, от точки 2167 до точки 2168 в юго-восточном
 направлении 15.6 м, от точки 2168 до точки 2169 в юго-восточном
 направлении 16.1 м, от точки 2169 до точки 2170 в северо-восточном
 направлении 9.8 м, от точки 2170 до точки 2171 в северо-западном
 направлении 1.0 м, от точки 2171 до точки 2172 в северо-восточном
 направлении 20.5 м, от точки 2172 до точки 2173 в юго-восточном
 направлении 31.3 м, от точки 2173 до точки 2174 в юго-восточном
 направлении 14.2 м, от точки 2174 до точки 2175 в северо-восточном
 направлении 78.5 м, от точки 2175 до точки 2176 в северо-восточном

направлении 46.9 м, от точки 2176 до точки 2177 в северо-восточном
 направлении 18.6 м, от точки 2177 до точки 2178 в северо-восточном
 направлении 33.6 м, от точки 2178 до точки 2179 в северо-западном
 направлении 15.5 м, от точки 2179 до точки 2180 в юго-западном
 направлении 32.6 м, от точки 2180 до точки 2181 в северо-западном
 направлении 2.8 м, от точки 2181 до точки 2182 в юго-западном
 направлении 18.8 м, от точки 2182 до точки 2183 в северо-западном
 направлении 7.8 м, от точки 2183 до точки 2184(4539) в северо-западном
 направлении 19.6 м, от точки 2184(4539) до точки 2185 в северо-восточном
 направлении 21.7 м, от точки 2185 до точки 2186 в юго-восточном
 направлении 8.6 м, от точки 2186 до точки 2187 в юго-восточном
 направлении 6.1 м, от точки 2187 до точки 2188 в северо-восточном
 направлении 29.4 м, от точки 2188 до точки 2189 в северо-восточном
 направлении 9.0 м, от точки 2189 до точки 2190 в юго-восточном
 направлении 59.4 м, от точки 2190 до точки 2191 в юго-западном
 направлении 8.4 м, от точки 2191 до точки 2192 в северо-западном
 направлении 6.5 м, от точки 2192 до точки 2193 в северо-западном
 направлении 1.4 м, от точки 2193 до точки 2194 в северо-восточном
 направлении 1.2 м, от точки 2194 до точки 2195 в северо-западном
 направлении 1.7 м, от точки 2195 до точки 2196 в юго-западном
 направлении 1.2 м, от точки 2196 до точки 2197 в северо-западном
 направлении 4.4 м, от точки 2197 до точки 2198 в северо-восточном
 направлении 1.2 м, от точки 2198 до точки 2199 в северо-западном
 направлении 1.7 м, от точки 2199 до точки 2200 в юго-западном
 направлении 1.2 м, от точки 2200 до точки 2201 в северо-западном
 направлении 2.8 м, от точки 2201 до точки 2202 в юго-западном
 направлении 13.9 м, от точки 2202 до точки 2203 в юго-западном
 направлении 7.8 м, от точки 2203 до точки 2204 в юго-восточном
 направлении 15.4 м, от точки 2204 до точки 2205 в юго-западном
 направлении 3.2 м, от точки 2205 до точки 2206 в юго-восточном
 направлении 12.3 м, от точки 2206 до точки 2207 в северо-западном
 направлении 27.0 м, от точки 2207 до точки 2208 в юго-западном
 направлении 16.8 м, от точки 2208 до точки 2209 в юго-восточном
 направлении 30.5 м, от точки 2209 до точки 2210 в северо-восточном
 направлении 3.3 м, от точки 2210 до точки 2211 в юго-восточном
 направлении 3.7 м, от точки 2211 до точки 2212 в северо-восточном
 направлении 9.5 м, от точки 2212 до точки 2213 в юго-восточном
 направлении 15.0 м, от точки 2213 до точки 2214 в юго-восточном
 направлении 10.7 м, от точки 2214 до точки 2215 в юго-западном
 направлении 12.3 м, от точки 2215 до точки 2216 в северо-западном
 направлении 1.8 м, от точки 2216 до точки 2217 в юго-западном
 направлении 3.4 м, от точки 2217 до точки 2218 в юго-западном
 направлении 8.7 м, от точки 2218 до точки 2219 в юго-западном
 направлении 6.4 м, от точки 2219 до точки 2220 в юго-восточном
 направлении 1.4 м, от точки 2220 до точки 2221 в юго-восточном

направлении 17.1 м, от точки 2221 до точки 2222 в юго-западном
 направлении 3.3 м, от точки 2222 до точки 2223 в северо-западном
 направлении 3.1 м, от точки 2223 до точки 2224 в юго-западном
 направлении 3.1 м, от точки 2224 до точки 2225 в северо-западном
 направлении 6.5 м, от точки 2225 до точки 2226 в юго-западном
 направлении 11.0 м, от точки 2226 до точки 2227 в юго-восточном
 направлении 9.7 м, от точки 2227 до точки 2228 в юго-западном
 направлении 9.8 м, от точки 2228 до точки 2229 в северо-западном
 направлении 7.7 м, от точки 2229 до точки 2230 в юго-западном
 направлении 9.1 м, от точки 2230 до точки 2231 в юго-восточном
 направлении 18.2 м, от точки 2231 до точки 2232 в северо-восточном
 направлении 37.3 м, от точки 2232 до точки 2233 в северо-западном
 направлении 1.0 м, от точки 2233 до точки 2234 в северо-восточном
 направлении 9.2 м, от точки 2234 до точки 2235 в юго-восточном
 направлении 1.4 м, от точки 2235 до точки 2236 в северо-восточном
 направлении 9.1 м, от точки 2236 до точки 2237 в северо-западном
 направлении 1.2 м, от точки 2237 до точки 2238 в северо-восточном
 направлении 7.9 м, от точки 2238 до точки 2239 в юго-восточном
 направлении 1.2 м, от точки 2239 до точки 2240 в северо-восточном
 направлении 16.1 м, от точки 2240 до точки 2241 в северо-восточном
 направлении 24.5 м, от точки 2241 до точки 2242 в северо-восточном
 направлении 1.9 м, от точки 2242 до точки 2243 в северо-западном
 направлении 1.3 м, от точки 2243 до точки 2244 в северо-западном
 направлении 1.4 м, от точки 2244 до точки 2245 в северо-западном
 направлении 15.8 м, от точки 2245 до точки 2246 в юго-западном
 направлении 3.6 м, от точки 2246 до точки 2247 в северо-западном
 направлении 11.6 м, от точки 2247 до точки 2248 в северо-восточном
 направлении 9.5 м, от точки 2248 до точки 2249 в северо-западном
 направлении 9.0 м, от точки 2249 до точки 2250 в северо-восточном
 направлении 29.8 м, от точки 2250 до точки 2251 в северо-восточном
 направлении 34.8 м, от точки 2251 до точки 2252 в северо-восточном
 направлении 17.1 м, от точки 2252 до точки 2253 в северо-восточном
 направлении 5.7 м, от точки 2253 до точки 2254 в северо-восточном
 направлении 5.8 м, от точки 2254 до точки 2255 в северо-восточном
 направлении 7.6 м, от точки 2255 до точки 2256 в юго-восточном
 направлении 8.8 м, от точки 2256 до точки 2257 в юго-восточном
 направлении 11.5 м, от точки 2257 до точки 2258 в юго-восточном
 направлении 5.8 м, от точки 2258 до точки 2259 в юго-восточном
 направлении 4.9 м, от точки 2259 до точки 2260 в юго-западном
 направлении 0.4 м, от точки 2260 до точки 2261 в юго-западном
 направлении 9.0 м, от точки 2261 до точки 2262 в северо-западном
 направлении 2.2 м, от точки 2262 до точки 2263 в юго-западном
 направлении 5.3 м, от точки 2263 до точки 2264 в юго-западном
 направлении 5.0 м, от точки 2264 до точки 2265 в юго-западном
 направлении 0.6 м, от точки 2265 до точки 2266 в северо-западном

направлении 7.5 м, от точки 2266 до точки 2267 в северо-восточном
 направлении 3.0 м, от точки 2267 до точки 2268 в северо-западном
 направлении 9.6 м, от точки 2268 до точки 2269 в юго-западном
 направлении 17.5 м, от точки 2269 до точки 2270 в юго-восточном
 направлении 21.9 м, от точки 2270 до точки 2271 в северо-восточном
 направлении 2.7 м, от точки 2271 до точки 2272 в юго-восточном
 направлении 19.4 м, от точки 2272 до точки 2273 в северо-восточном
 направлении 11.4 м, от точки 2273 до точки 2274 в северо-восточном
 направлении 21.7 м, от точки 2274 до точки 2275 в северо-восточном
 направлении 17.0 м, от точки 2275 до точки 2276 в северо-западном
 направлении 14.0 м, от точки 2276 до точки 2277 в северо-западном
 направлении 4.4 м, от точки 2277 до точки 2278 в северо-западном
 направлении 2.9 м, от точки 2278 до точки 2279 в северо-восточном
 направлении 5.8 м, от точки 2279 до точки 2280 в северо-восточном
 направлении 0.4 м, от точки 2280 до точки 2281 в северо-западном
 направлении 7.0 м, от точки 2281 до точки 2282 в северо-восточном
 направлении 6.4 м, от точки 2282 до точки 2283 в северо-восточном
 направлении 2.2 м, от точки 2283 до точки 2284 в северо-восточном
 направлении 4.0 м, от точки 2284 до точки 2285 в северо-восточном
 направлении 21.4 м, от точки 2285 до точки 2286 в юго-восточном
 направлении 6.7 м, от точки 2286 до точки 2287 в северо-восточном
 направлении 2.0 м, от точки 2287 до точки 2288 в северо-восточном
 направлении 11.1 м, от точки 2288 до точки 2289 в северо-восточном
 направлении 2.0 м, от точки 2289 до точки 2290 в северо-восточном
 направлении 6.0 м, от точки 2290 до точки 2291 в юго-восточном
 направлении 5.9 м, от точки 2291 до точки 2292 в юго-западном
 направлении 13.1 м, от точки 2292 до точки 2293 в юго-восточном
 направлении 3.0 м, от точки 2293 до точки 2294 в юго-западном
 направлении 8.0 м, от точки 2294 до точки 2295 в юго-восточном
 направлении 16.1 м, от точки 2295 до точки 2296 в северо-восточном
 направлении 10.5 м, от точки 2296 до точки 2297 в юго-восточном
 направлении 1.2 м, от точки 2297 до точки 2298 в северо-восточном
 направлении 6.7 м, от точки 2298 до точки 2299 в северо-западном
 направлении 1.1 м, от точки 2299 до точки 2300 в северо-восточном
 направлении 13.4 м, от точки 2300 до точки 2301 в северо-восточном
 направлении 28.0 м, от точки 2301 до точки 2302 в северо-восточном
 направлении 33.2 м, от точки 2302 до точки 2303 в северо-восточном
 направлении 8.8 м, от точки 2303 до точки 2304 в северо-восточном
 направлении 1.6 м, от точки 2304 до точки 2305 в северо-восточном
 направлении 11.3 м, от точки 2305 до точки 2306 в северо-восточном
 направлении 1.6 м, от точки 2306 до точки 2307 в северо-восточном
 направлении 24.0 м, от точки 2307 до точки 2308 в северо-восточном
 направлении 12.3 м, от точки 2308 до точки 2309 в северо-восточном
 направлении 12.4 м, от точки 2309 до точки 2310 в северо-западном
 направлении 15.7 м, от точки 2310 до точки 2311 в северо-западном

направлении 10.0 м, от точки 2311 до точки 2312 в северо-западном
 направлении 16.5 м, от точки 2312 до точки 2313 в юго-западном
 направлении 3.7 м, от точки 2313 до точки 2314 в юго-западном
 направлении 18.1 м, от точки 2314 до точки 2315 в северо-западном
 направлении 8.8 м, от точки 2315 до точки 2316 в северо-восточном
 направлении 8.2 м, от точки 2316 до точки 2317 в северо-западном
 направлении 1.4 м, от точки 2317 до точки 2318 в северо-восточном
 направлении 10.2 м, от точки 2318 до точки 2319 в северо-западном
 направлении 38.5 м, от точки 2319 до точки 2320 в северо-западном
 направлении 15.1 м, от точки 2320 до точки 2321 в северо-западном
 направлении 2.2 м, от точки 2321 до точки 2322 в северо-западном
 направлении 2.9 м, от точки 2322 до точки 2323 в северо-западном
 направлении 32.8 м, от точки 2323 до точки 2324 в северо-западном
 направлении 4.6 м, от точки 2324 до точки 2325 в северо-восточном
 направлении 0.1 м, от точки 2325 до точки 2326 в северо-западном
 направлении 36.4 м, от точки 2326 до точки 2327 в юго-западном
 направлении 12.3 м, от точки 2327 до точки 2328 в юго-восточном
 направлении 8.4 м, от точки 2328 до точки 2329 в юго-западном
 направлении 11.2 м, от точки 2329 до точки 2330 в юго-восточном
 направлении 6.7 м, от точки 2330 до точки 2331 в северо-восточном
 направлении 11.2 м, от точки 2331 до точки 2332 в юго-восточном
 направлении 4.0 м, от точки 2332 до точки 2333 в юго-западном
 направлении 2.7 м, от точки 2333 до точки 2334 в юго-восточном
 направлении 2.5 м, от точки 2334 до точки 2335 в юго-восточном
 направлении 2.5 м, от точки 2335 до точки 2336 в северо-восточном
 направлении 2.5 м, от точки 2336 до точки 2337 в северо-восточном
 направлении 2.7 м, от точки 2337 до точки 2338 в северо-восточном
 направлении 2.7 м, от точки 2338 до точки 2339 в юго-восточном
 направлении 6.2 м, от точки 2339 до точки 2340 в юго-западном
 направлении 4.2 м, от точки 2340 до точки 2341 в северо-западном
 направлении 2.2 м, от точки 2341 до точки 2342 в юго-западном
 направлении 12.0 м, от точки 2342 до точки 2343 в юго-восточном
 направлении 4.8 м, от точки 2343 до точки 2344 в юго-западном
 направлении 3.4 м, от точки 2344 до точки 2345 в юго-западном
 направлении 7.1 м, от точки 2345 до точки 2346 в юго-западном
 направлении 15.0 м, от точки 2346 до точки 2347 в юго-восточном
 направлении 21.1 м, от точки 2347 до точки 2348 в юго-восточном
 направлении 21.7 м, от точки 2348 до точки 2349 в северо-восточном
 направлении 6.4 м, от точки 2349 до точки 2350 в северо-восточном
 направлении 6.2 м, от точки 2350 до точки 2351 в юго-восточном
 направлении 0.4 м, от точки 2351 до точки 2352 в северо-восточном
 направлении 17.4 м, от точки 2352 до точки 2353 в северо-восточном
 направлении 12.6 м, от точки 2353 до точки 2354 в юго-восточном
 направлении 15.1 м, от точки 2354 до точки 2355 в юго-восточном
 направлении 15.2 м, от точки 2355 до точки 2356 в северо-восточном

направлении 2.0 м, от точки 2356 до точки 2357 в юго-восточном
 направлении 12.8 м, от точки 2357 до точки 2358 в юго-западном
 направлении 16.1 м, от точки 2358 до точки 2359 в северо-западном
 направлении 6.7 м, от точки 2359 до точки 2360 в северо-западном
 направлении 8.2 м, от точки 2360 до точки 2361 в юго-западном
 направлении 3.5 м, от точки 2361 до точки 2362 в юго-западном
 направлении 13.7 м, от точки 2362 до точки 2363 в северо-западном
 направлении 3.1 м, от точки 2363 до точки 2364 в юго-западном
 направлении 3.1 м, от точки 2364 до точки 2365 в юго-западном
 направлении 3.1 м, от точки 2365 до точки 2366 в юго-западном
 направлении 16.8 м, от точки 2366 до точки 2367 в юго-западном
 направлении 4.1 м, от точки 2367 до точки 2368 в северо-западном
 направлении 83.2 м, от точки 2368 до точки 2369 в северо-восточном
 направлении 15.0 м, от точки 2369 до точки 2370 в северо-восточном
 направлении 24.9 м, от точки 2370 до точки 2371 в северо-восточном
 направлении 1.0 м, от точки 2371 до точки 2372 в северо-восточном
 направлении 0.8 м, от точки 2372 до точки 2373 в северо-западном
 направлении 3.8 м, от точки 2373 до точки 2374 в северо-восточном
 направлении 19.6 м, от точки 2374 до точки 2375 в северо-западном
 направлении 13.6 м, от точки 2375 до точки 2376 в северо-западном
 направлении 199.6 м, от точки 2376 до точки 2377 в северо-западном
 направлении 62.6 м, от точки 2377 до точки 2378 в северо-западном
 направлении 10.9 м, от точки 2378 до точки 2379 в северо-восточном
 направлении 16.8 м, от точки 2379 до точки 2380 в северо-восточном
 направлении 21.8 м, от точки 2380 до точки 2381 в юго-восточном
 направлении 45.6 м, от точки 2381 до точки 2382 в северо-восточном
 направлении 16.8 м, от точки 2382 до точки 2383 в северо-восточном
 направлении 23.6 м, от точки 2383 до точки 2384 в юго-восточном
 направлении 17.1 м, от точки 2384 до точки 2385 в юго-восточном
 направлении 1.4 м, от точки 2385 до точки 2386 в юго-западном
 направлении 3.0 м, от точки 2386 до точки 2387 в юго-западном
 направлении 16.1 м, от точки 2387 до точки 2388 в северо-западном
 направлении 0.6 м, от точки 2388 до точки 2389 в юго-западном
 направлении 1.6 м, от точки 2389 до точки 2390 в северо-западном
 направлении 11.7 м, от точки 2390 до точки 2391 в юго-западном
 направлении 18.5 м, от точки 2391 до точки 2392 в юго-восточном
 направлении 15.1 м, от точки 2392 до точки 2393 в юго-восточном
 направлении 5.7 м, от точки 2393 до точки 2394 в юго-западном
 направлении 3.3 м, от точки 2394 до точки 2395 в юго-западном
 направлении 1.0 м, от точки 2395 до точки 2396 в юго-восточном
 направлении 0.6 м, от точки 2396 до точки 2397 в юго-восточном
 направлении 24.4 м, от точки 2397 до точки 2398 в юго-восточном
 направлении 3.2 м, от точки 2398 до точки 2399 в юго-восточном
 направлении 9.7 м, от точки 2399 до точки 2400 в юго-восточном
 направлении 2.0 м, от точки 2400 до точки 2401 в северо-восточном

направлении 7.2 м, от точки 2401 до точки 2402 в северо-восточном
 направлении 58.5 м, от точки 2402 до точки 2403 в северо-западном
 направлении 2.1 м, от точки 2403 до точки 2404 в северо-восточном
 направлении 19.9 м, от точки 2404 до точки 2405 в юго-восточном
 направлении 0.4 м, от точки 2405 до точки 2406 в северо-восточном
 направлении 7.7 м, от точки 2406 до точки 2407 в северо-западном
 направлении 0.4 м, от точки 2407 до точки 2408 в северо-восточном
 направлении 9.2 м, от точки 2408 до точки 2409 в северо-восточном
 направлении 30.7 м, от точки 2409 до точки 2410 в северо-восточном
 направлении 68.1 м, от точки 2410 до точки 2411 в северо-восточном
 направлении 4.5 м, от точки 2411 до точки 2412 в северо-восточном
 направлении 10.8 м, от точки 2412 до точки 2413 в северо-восточном
 направлении 41.9 м, от точки 2413 до точки 2414 в северо-восточном
 направлении 73.5 м, от точки 2414 до точки 2415 в северо-восточном
 направлении 6.2 м, от точки 2415 до точки 2416 в северо-восточном
 направлении 6.0 м, от точки 2416 до точки 2417 в юго-восточном
 направлении 0.5 м, от точки 2417 до точки 2418 в северо-восточном
 направлении 4.9 м, от точки 2418 до точки 2419 в северо-западном
 направлении 0.3 м, от точки 2419 до точки 2420 в северо-восточном
 направлении 16.0 м, от точки 2420 до точки 2421 в юго-восточном
 направлении 0.5 м, от точки 2421 до точки 2422 в северо-восточном
 направлении 1.8 м, от точки 2422 до точки 2423 в северо-западном
 направлении 0.6 м, от точки 2423 до точки 2424 в северо-восточном
 направлении 14.4 м, от точки 2424 до точки 2425 в юго-восточном
 направлении 0.6 м, от точки 2425 до точки 2426 в северо-восточном
 направлении 5.0 м, от точки 2426 до точки 2427 в северо-западном
 направлении 0.6 м, от точки 2427 до точки 2428 в северо-восточном
 направлении 13.3 м, от точки 2428 до точки 2429 в северо-восточном
 направлении 4.5 м, от точки 2429 до точки 2430 в северо-западном
 направлении 15.0 м, от точки 2430 до точки 2431 в юго-западном
 направлении 4.7 м, от точки 2431 до точки 2432 в юго-западном
 направлении 1.7 м, от точки 2432 до точки 2433 в северо-западном
 направлении 5.7 м, от точки 2433 до точки 2434 в юго-западном
 направлении 3.0 м, от точки 2434 до точки 2435 в северо-восточном
 направлении 24.5 м, от точки 2435 до точки 2436 в северо-восточном
 направлении 13.0 м, от точки 2436 до точки 2437 в северо-восточном
 направлении 2.2 м, от точки 2437 до точки 2438 в юго-восточном
 направлении 5.3 м, от точки 2438 до точки 2439 в северо-восточном
 направлении 39.4 м, от точки 2439 до точки 2440 в северо-восточном
 направлении 10.0 м, от точки 2440 до точки 2441 в юго-восточном
 направлении 29.5 м, от точки 2441 до точки 2442 в юго-восточном
 направлении 64.5 м, от точки 2442 до точки 2443 в юго-западном
 направлении 54.2 м, от точки 2443 до точки 2444 в юго-западном
 направлении 19.1 м, от точки 2444 до точки 2445 в юго-западном
 направлении 39.0 м, от точки 2445 до точки 2446 в северо-западном

направлении 37.4 м, от точки 2446 до точки 2447 в северо-западном
 направлении 16.5 м, от точки 2447 до точки 2448 в юго-западном
 направлении 54.2 м, от точки 2448 до точки 2449 в юго-западном
 направлении 5.1 м, от точки 2449 до точки 2450 в юго-западном
 направлении 7.4 м, от точки 2450 до точки 2451 в юго-западном
 направлении 5.1 м, от точки 2451 до точки 2452 в юго-западном
 направлении 46.4 м, от точки 2452 до точки 2453 в юго-восточном
 направлении 12.6 м, от точки 2453 до точки 2454 в юго-восточном
 направлении 4.4 м, от точки 2454 до точки 2455 в юго-восточном
 направлении 38.0 м, от точки 2455 до точки 2456 в юго-восточном
 направлении 48.0 м, от точки 2456 до точки 2457 в юго-восточном
 направлении 13.2 м, от точки 2457 до точки 2458 в юго-восточном
 направлении 9.9 м, от точки 2458 до точки 2459 в северо-восточном
 направлении 30.9 м, от точки 2459 до точки 2460 в северо-восточном
 направлении 18.1 м, от точки 2460 до точки 2461 в юго-восточном
 направлении 1.8 м, от точки 2461 до точки 2462 в северо-восточном
 направлении 8.6 м, от точки 2462 до точки 2463 в юго-восточном
 направлении 5.4 м, от точки 2463 до точки 2464 в юго-восточном
 направлении 23.0 м, от точки 2464 до точки 2465 в северо-восточном
 направлении 7.0 м, от точки 2465 до точки 2466 в северо-восточном
 направлении 22.9 м, от точки 2466 до точки 2467 в юго-восточном
 направлении 17.4 м, от точки 2467 до точки 2468 в юго-западном
 направлении 36.9 м, от точки 2468 до точки 2469 в северо-западном
 направлении 8.9 м, от точки 2469 до точки 2470 в юго-западном
 направлении 4.5 м, от точки 2470 до точки 2471 в северо-западном
 направлении 0.9 м, от точки 2471 до точки 2472 в северо-западном
 направлении 8.5 м, от точки 2472 до точки 2473 в северо-западном
 направлении 1.6 м, от точки 2473 до точки 2474 в юго-западном
 направлении 1.2 м, от точки 2474 до точки 2475 в северо-западном
 направлении 2.6 м, от точки 2475 до точки 2476 в юго-западном
 направлении 8.6 м, от точки 2476 до точки 2477 в северо-западном
 направлении 0.6 м, от точки 2477 до точки 2478 в юго-западном
 направлении 1.0 м, от точки 2478 до точки 2479 в юго-западном
 направлении 14.9 м, от точки 2479 до точки 2480 в юго-восточном
 направлении 1.5 м, от точки 2480 до точки 2481 в юго-западном
 направлении 17.5 м, от точки 2481 до точки 2482 в юго-восточном
 направлении 11.9 м, от точки 2482 до точки 2483 в юго-восточном
 направлении 10.4 м, от точки 2483 до точки 2484 в юго-западном
 направлении 1.3 м, от точки 2484 до точки 2485 в юго-восточном
 направлении 32.3 м, от точки 2485 до точки 2486 в северо-восточном
 направлении 1.4 м, от точки 2486 до точки 2487 в юго-восточном
 направлении 9.2 м, от точки 2487 до точки 2488 в юго-восточном
 направлении 2.2 м, от точки 2488 до точки 2489 в юго-восточном
 направлении 8.5 м, от точки 2489 до точки 2490 в северо-восточном
 направлении 41.8 м, от точки 2490 до точки 2491 в северо-западном

направлении 1.0 м, от точки 2491 до точки 2492 в северо-восточном
 направлении 1.1 м, от точки 2492 до точки 2493 в северо-западном
 направлении 8.6 м, от точки 2493 до точки 2494 в северо-восточном
 направлении 5.2 м, от точки 2494 до точки 2495 в северо-западном
 направлении 10.4 м, от точки 2495 до точки 2496 в северо-восточном
 направлении 2.3 м, от точки 2496 до точки 2497 в северо-восточном
 направлении 5.8 м, от точки 2497 до точки 2498 в северо-восточном
 направлении 4.9 м, от точки 2498 до точки 2499 в юго-восточном
 направлении 43.1 м, от точки 2499 до точки 2500 в северо-восточном
 направлении 4.5 м, от точки 2500 до точки 2501 в юго-восточном
 направлении 26.5 м, от точки 2501 до точки 2502 в северо-восточном
 направлении 16.0 м, от точки 2502 до точки 2503 в северо-восточном
 направлении 16.4 м, от точки 2503 до точки 2504 в северо-западном
 направлении 11.4 м, от точки 2504 до точки 2505 в северо-западном
 направлении 3.3 м, от точки 2505 до точки 2506 в северо-западном
 направлении 6.5 м, от точки 2506 до точки 2507 в северо-восточном
 направлении 30.8 м, от точки 2507 до точки 2508 в северо-восточном
 направлении 12.3 м, от точки 2508 до точки 2509 в северо-восточном
 направлении 1.3 м, от точки 2509 до точки 2510 в северо-восточном
 направлении 6.8 м, от точки 2510 до точки 2511 в северо-восточном
 направлении 6.5 м, от точки 2511 до точки 2512 в северо-восточном
 направлении 1.3 м, от точки 2512 до точки 2513 в северо-восточном
 направлении 1.5 м, от точки 2513 до точки 2514 в северо-восточном
 направлении 18.3 м, от точки 2514 до точки 2515 в юго-восточном
 направлении 4.8 м, от точки 2515 до точки 2516 в северо-восточном
 направлении 1.5 м, от точки 2516 до точки 2517 в юго-восточном
 направлении 0.9 м, от точки 2517 до точки 2518 в юго-западном
 направлении 5.3 м, от точки 2518 до точки 2519 в юго-восточном
 направлении 0.5 м, от точки 2519 до точки 2520 в юго-западном
 направлении 7.3 м, от точки 2520 до точки 2521 в юго-восточном
 направлении 3.0 м, от точки 2521 до точки 2522 в юго-западном
 направлении 2.4 м, от точки 2522 до точки 2523 в юго-восточном
 направлении 7.3 м, от точки 2523 до точки 2524 в юго-западном
 направлении 1.4 м, от точки 2524 до точки 2525 в юго-восточном
 направлении 2.8 м, от точки 2525 до точки 2526 в северо-восточном
 направлении 1.5 м, от точки 2526 до точки 2527 в юго-восточном
 направлении 2.3 м, от точки 2527 до точки 2528 в северо-восточном
 направлении 14.7 м, от точки 2528 до точки 2529 в юго-восточном
 направлении 1.6 м, от точки 2529 до точки 2530 в северо-восточном
 направлении 13.8 м, от точки 2530 до точки 2531 в северо-восточном
 направлении 27.7 м, от точки 2531 до точки 2532 в северо-западном
 направлении 11.3 м, от точки 2532 до точки 2533 в юго-западном
 направлении 3.6 м, от точки 2533 до точки 2534 в северо-западном
 направлении 3.4 м, от точки 2534 до точки 2535 в юго-западном
 направлении 11.3 м, от точки 2535 до точки 2536 в юго-восточном

направлении 0.6 м, от точки 2536 до точки 2537 в юго-западном
 направлении 12.3 м, от точки 2537 до точки 2538 в северо-западном
 направлении 9.3 м, от точки 2538 до точки 2539 в северо-восточном
 направлении 34.7 м, от точки 2539 до точки 2540 в юго-восточном
 направлении 23.0 м, от точки 2540 до точки 2541 в северо-восточном
 направлении 12.4 м, от точки 2541 до точки 2542 в северо-восточном
 направлении 33.5 м, от точки 2542 до точки 2543 в северо-восточном
 направлении 2.4 м, от точки 2543 до точки 2544 в северо-восточном
 направлении 6.2 м, от точки 2544 до точки 2545 в северо-восточном
 направлении 16.7 м, от точки 2545 до точки 2546 в северо-восточном
 направлении 3.5 м, от точки 2546 до точки 2547 в северо-восточном
 направлении 22.8 м, от точки 2547 до точки 2548 в северо-западном
 направлении 18.9 м, от точки 2548 до точки 2549 в северо-восточном
 направлении 18.7 м, от точки 2549 до точки 2550 в юго-восточном
 направлении 23.2 м, от точки 2550 до точки 2551 в северо-восточном
 направлении 14.3 м, от точки 2551 до точки 2552 в северо-западном
 направлении 0.9 м, от точки 2552 до точки 2553 в северо-восточном
 направлении 5.4 м, от точки 2553 до точки 2554 в северо-западном
 направлении 12.8 м, от точки 2554 до точки 2555 в северо-западном
 направлении 5.0 м, от точки 2555 до точки 2556 в северо-восточном
 направлении 15.9 м, от точки 2556 до точки 2557 в юго-восточном
 направлении 19.4 м, от точки 2557 до точки 2558 в северо-восточном
 направлении 20.7 м, от точки 2558 до точки 2559 в северо-западном
 направлении 19.7 м, от точки 2559 до точки 2560 в северо-восточном
 направлении 17.8 м, от точки 2560 до точки 2561 в юго-восточном
 направлении 18.8 м, от точки 2561 до точки 2562 в северо-восточном
 направлении 16.9 м, от точки 2562 до точки 2563 в юго-восточном
 направлении 7.6 м, от точки 2563 до точки 2564 в северо-восточном
 направлении 5.5 м, от точки 2564 до точки 2565 в северо-восточном
 направлении 58.2 м, от точки 2565 до точки 1097 в северо-восточном
 направлении 24.3 м.

ЕОЗ-1 (участок 10, внутренний контур 1)

От точки 2566 до точки 2567 в юго-восточном направлении 6.7 м, от
 точки 2567 до точки 2568 в юго-западном направлении 6.7 м, от точки 2568
 до точки 2569 в юго-западном направлении 8.1 м, от точки 2569 до точки
 2570 в северо-западном направлении 2.3 м, от точки 2570 до точки 2571 в
 северо-западном направлении 3.3 м, от точки 2571 до точки 2572 в северо-
 восточном направлении 2.5 м, от точки 2572 до точки 2573 в северо-
 восточном направлении 2.1 м, от точки 2573 до точки 2574 в северо-
 восточном направлении 2.8 м, от точки 2574 до точки 2566 в северо-
 восточном направлении 1.7 м.

ЕОЗ-1 (участок 10, внутренний контур 2)

От точки 2575 до точки 2576 в юго-восточном направлении 5.3 м, от
 точки 2576 до точки 2577 в юго-западном направлении 1.0 м, от точки 2577
 до точки 2578 в юго-восточном направлении 6.0 м, от точки 2578 до точки

2579 в юго-восточном направлении 4.8 м, от точки 2579 до точки 2580 в юго-восточном направлении 4.5 м, от точки 2580 до точки 2581 в юго-западном направлении 5.0 м, от точки 2581 до точки 2582 в юго-западном направлении 13.3 м, от точки 2582 до точки 2583 в северо-западном направлении 10.3 м, от точки 2583 до точки 2584 в северном направлении 0.4 м, от точки 2584 до точки 2585 в северо-западном направлении 11.6 м, от точки 2585 до точки 2586 в северо-восточном направлении 6.2 м, от точки 2586 до точки 2587 в северо-западном направлении 1.1 м, от точки 2587 до точки 2588 в северо-восточном направлении 3.6 м, от точки 2588 до точки 2589 в юго-восточном направлении 1.1 м, от точки 2589 до точки 2590 в северо-восточном направлении 7.5 м, от точки 2590 до точки 2591 в юго-восточном направлении 1.1 м, от точки 2591 до точки 2575 в северо-восточном направлении 1.0 м.

ЕОЗ-1 (участок 10, внутренний контур 3)

От точки 2592 до точки 2593 в юго-восточном направлении 23.4 м, от точки 2593 до точки 2594 в юго-западном направлении 14.1 м, от точки 2594 до точки 2595 в северо-западном направлении 2.3 м, от точки 2595 до точки 2596 в юго-западном направлении 14.4 м, от точки 2596 до точки 2597 в северо-западном направлении 21.7 м, от точки 2597 до точки 2592 в северо-восточном направлении 29.2 м.

ЕОЗ-1 (участок 10, внутренний контур 4)

От точки 2598 до точки 2599 в юго-восточном направлении 18.5 м, от точки 2599 до точки 2600 в северо-восточном направлении 2.6 м, от точки 2600 до точки 2601 в юго-восточном направлении 12.6 м, от точки 2601 до точки 2602 в юго-западном направлении 2.5 м, от точки 2602 до точки 2603 в юго-восточном направлении 3.8 м, от точки 2603 до точки 2604 в юго-западном направлении 1.4 м, от точки 2604 до точки 2605 в юго-восточном направлении 1.8 м, от точки 2605 до точки 2606 в юго-восточном направлении 2.0 м, от точки 2606 до точки 2607 в юго-западном направлении 2.8 м, от точки 2607 до точки 2608 в юго-западном направлении 2.1 м, от точки 2608 до точки 2609 в юго-западном направлении 2.2 м, от точки 2609 до точки 2610 в юго-западном направлении 1.6 м, от точки 2610 до точки 2611 в юго-западном направлении 1.2 м, от точки 2611 до точки 2612 в северо-западном направлении 3.8 м, от точки 2612 до точки 2613 в юго-западном направлении 2.8 м, от точки 2613 до точки 2614 в северо-западном направлении 12.6 м, от точки 2614 до точки 2615 в северо-восточном направлении 2.7 м, от точки 2615 до точки 2616 в северо-западном направлении 18.3 м, от точки 2616 до точки 2617 в северо-восточном направлении 2.5 м, от точки 2617 до точки 2618 в северо-западном направлении 7.6 м, от точки 2618 до точки 2619 в северо-восточном направлении 7.5 м, от точки 2619 до точки 2620 в юго-восточном направлении 7.5 м, от точки 2620 до точки 2598 в северо-восточном направлении 2.7 м.

ЕОЗ-1 (участок 10, внутренний контур 5)

От точки 2621 до точки 2622 в юго-восточном направлении 8.7 м, от точки 2622 до точки 2623 в юго-западном направлении 9.3 м, от точки 2623 до точки 2624 в юго-западном направлении 18.7 м, от точки 2624 до точки 2625 в юго-западном направлении 10.6 м, от точки 2625 до точки 2626 в северо-западном направлении 16.8 м, от точки 2626 до точки 2627 в северо-западном направлении 0.5 м, от точки 2627 до точки 2628 в северо-восточном направлении 0.3 м, от точки 2628 до точки 2629 в северо-западном направлении 0.3 м, от точки 2629 до точки 2630 в северо-восточном направлении 0.8 м, от точки 2630 до точки 2631 в юго-восточном направлении 0.3 м, от точки 2631 до точки 2632 в северо-восточном направлении 0.3 м, от точки 2632 до точки 2633 в юго-восточном направлении 0.4 м, от точки 2633 до точки 2634 в северо-восточном направлении 9.7 м, от точки 2634 до точки 2635 в северо-западном направлении 0.9 м, от точки 2635 до точки 2636 в северо-восточном направлении 4.1 м, от точки 2636 до точки 2637 в юго-восточном направлении 2.5 м, от точки 2637 до точки 2638 в северо-восточном направлении 1.5 м, от точки 2638 до точки 2639 в северо-западном направлении 0.5 м, от точки 2639 до точки 2640 в северо-восточном направлении 1.1 м, от точки 2640 до точки 2641 в юго-восточном направлении 1.3 м, от точки 2641 до точки 2642 в юго-западном направлении 0.3 м, от точки 2642 до точки 2643 в юго-восточном направлении 2.9 м, от точки 2643 до точки 2644 в юго-западном направлении 2.4 м, от точки 2644 до точки 2645 в юго-восточном направлении 3.5 м, от точки 2645 до точки 2646 в северо-восточном направлении 3.5 м, от точки 2646 до точки 2647 в северо-западном направлении 1.5 м, от точки 2647 до точки 2648 в северо-восточном направлении 2.3 м, от точки 2648 до точки 2649 в юго-восточном направлении 1.5 м, от точки 2649 до точки 2650 в северо-восточном направлении 9.2 м, от точки 2650 до точки 2651 в северо-западном направлении 1.5 м, от точки 2651 до точки 2652 в северо-восточном направлении 1.5 м, от точки 2652 до точки 2653 в юго-восточном направлении 1.5 м, от точки 2653 до точки 2654 в северо-восточном направлении 1.0 м, от точки 2654 до точки 2621 в северо-восточном направлении 6.7 м.

ЕОЗ-1 (участок 10, внутренний контур 6)

От точки 2655 до точки 2656 в юго-восточном направлении 13.5 м, от точки 2656 до точки 2657 в юго-западном направлении 13.9 м, от точки 2657 до точки 2658 в северо-западном направлении 13.5 м, от точки 2658 до точки 2655 в северо-восточном направлении 13.9 м.

ЕОЗ-1 (участок 10, внутренний контур 7)

От точки 2659 до точки 2660 в юго-восточном направлении 17.9 м, от точки 2660 до точки 2661 в юго-западном направлении 15.8 м, от точки 2661 до точки 2662 в северо-западном направлении 8.0 м, от точки 2662 до точки 2663 в северо-восточном направлении 1.7 м, от точки 2663 до точки 2664 в

северо-западном направлении 10.0 м, от точки 2664 до точки 2659 в северо-восточном направлении 14.1 м.

ЕОЗ-1 (участок 10, внутренний контур 8)

От точки 2665 до точки 2666 в юго-восточном направлении 50.9 м, от точки 2666 до точки 2667 в юго-западном направлении 33.4 м, от точки 2667 до точки 2668 в юго-восточном направлении 6.1 м, от точки 2668 до точки 2669 в юго-восточном направлении 6.2 м, от точки 2669 до точки 2670 в юго-восточном направлении 10.3 м, от точки 2670 до точки 2671 в юго-восточном направлении 26.7 м, от точки 2671 до точки 2672 в юго-восточном направлении 35.0 м, от точки 2672 до точки 2673 в юго-восточном направлении 16.2 м, от точки 2673 до точки 2674 в юго-восточном направлении 5.0 м, от точки 2674 до точки 2675 в юго-восточном направлении 12.9 м, от точки 2675 до точки 2676 в юго-восточном направлении 7.3 м, от точки 2676 до точки 2677 в северо-восточном направлении 2.1 м, от точки 2677 до точки 2678 в северо-восточном направлении 9.2 м, от точки 2678 до точки 2679 в северо-восточном направлении 8.4 м, от точки 2679 до точки 2680 в северо-западном направлении 9.8 м, от точки 2680 до точки 2681 в юго-западном направлении 1.4 м, от точки 2681 до точки 2682 в северо-западном направлении 11.0 м, от точки 2682 до точки 2683 в северо-восточном направлении 11.1 м, от точки 2683 до точки 2684 в северо-западном направлении 3.9 м, от точки 2684 до точки 2685 в юго-западном направлении 2.1 м, от точки 2685 до точки 2686 в северо-западном направлении 2.6 м, от точки 2686 до точки 2687 в юго-западном направлении 3.0 м, от точки 2687 до точки 2688 в северо-западном направлении 3.6 м, от точки 2688 до точки 2689 в юго-западном направлении 1.2 м, от точки 2689 до точки 2690 в северо-западном направлении 9.2 м, от точки 2690 до точки 2691 в северо-восточном направлении 14.9 м, от точки 2691 до точки 2692 в юго-восточном направлении 21.2 м, от точки 2692 до точки 2693 в юго-восточном направлении 39.4 м, от точки 2693 до точки 2694 в юго-восточном направлении 55.8 м, от точки 2694 до точки 2695 в юго-западном направлении 88.0 м, от точки 2695 до точки 2696 в северо-западном направлении 23.2 м, от точки 2696 до точки 2697 в юго-западном направлении 23.1 м, от точки 2697 до точки 2698 в юго-западном направлении 2.1 м, от точки 2698 до точки 2699 в юго-западном направлении 1.9 м, от точки 2699 до точки 2700 в юго-западном направлении 2.1 м, от точки 2700 до точки 2701 в юго-западном направлении 11.8 м, от точки 2701 до точки 2702 в юго-западном направлении 2.1 м, от точки 2702 до точки 2703 в юго-западном направлении 55.2 м, от точки 2703 до точки 2704 в юго-западном направлении 1.9 м, от точки 2704 до точки 2705 в юго-западном направлении 34.9 м, от точки 2705 до точки 2706 в северо-западном направлении 42.4 м, от точки 2706 до точки 2707 в северо-западном направлении 5.3 м, от точки 2707 до точки 2708 в северо-западном

направлении 44.2 м, от точки 2708 до точки 2709 в северо-западном
 направлении 1.2 м, от точки 2709 до точки 2710 в северо-западном
 направлении 3.8 м, от точки 2710 до точки 2711 в северо-восточном
 направлении 34.5 м, от точки 2711 до точки 2712 в северо-восточном
 направлении 3.8 м, от точки 2712 до точки 2713 в северо-западном
 направлении 30.4 м, от точки 2713 до точки 2714 в северо-западном
 направлении 12.8 м, от точки 2714 до точки 2715 в северо-западном
 направлении 22.2 м, от точки 2715 до точки 2716 в северо-западном
 направлении 34.7 м, от точки 2716 до точки 2717 в северо-западном
 направлении 23.1 м, от точки 2717 до точки 2718 в северо-восточном
 направлении 6.3 м, от точки 2718 до точки 2719 в северо-восточном
 направлении 36.1 м, от точки 2719 до точки 2720 в северо-восточном
 направлении 29.7 м, от точки 2720 до точки 2721 в северо-восточном
 направлении 33.1 м, от точки 2721 до точки 2722 в северо-восточном
 направлении 4.2 м, от точки 2722 до точки 2723 в северо-восточном
 направлении 6.6 м, от точки 2723 до точки 2724 в северо-восточном
 направлении 2.8 м, от точки 2724 до точки 2725 в северо-восточном
 направлении 1.6 м, от точки 2725 до точки 2726 в северо-восточном
 направлении 6.6 м, от точки 2726 до точки 2727 в северо-восточном
 направлении 2.1 м, от точки 2727 до точки 2728 в северо-восточном
 направлении 4.9 м, от точки 2728 до точки 2729 в северо-восточном
 направлении 2.6 м, от точки 2729 до точки 2730 в северо-восточном
 направлении 8.7 м, от точки 2730 до точки 2731 в северо-восточном
 направлении 3.9 м, от точки 2731 до точки 2732 в северо-восточном
 направлении 8.3 м, от точки 2732 до точки 2733 в северо-западном
 направлении 0.9 м, от точки 2733 до точки 2734 в северо-восточном
 направлении 2.3 м, от точки 2734 до точки 2735 в юго-восточном
 направлении 0.9 м, от точки 2735 до точки 2736 в северо-восточном
 направлении 8.3 м, от точки 2736 до точки 2737 в северо-восточном
 направлении 1.4 м, от точки 2737 до точки 2738 в северо-восточном
 направлении 1.2 м, от точки 2738 до точки 2739 в северо-восточном
 направлении 11.3 м, от точки 2739 до точки 2665 в северо-восточном
 направлении 1.1 м.

ЕОЗ-1 (участок 10, внутренний контур 9)

От точки 2740 до точки 2741 в юго-восточном направлении 4.2 м, от
 точки 2741 до точки 2742 в юго-западном направлении 4.5 м, от точки 2742
 до точки 2743 в северо-западном направлении 1.9 м, от точки 2743 до точки
 2744 в юго-западном направлении 1.6 м, от точки 2744 до точки 2745 в
 северо-западном направлении 4.5 м, от точки 2745 до точки 2746 в северо-
 восточном направлении 4.4 м, от точки 2746 до точки 2747 в юго-восточном
 направлении 2.3 м, от точки 2747 до точки 2740 в северо-восточном
 направлении 1.8 м.

ЕОЗ-1 (участок 10, внутренний контур 10)

От точки 2748 до точки 2749 в юго-восточном направлении 8.8 м, от
 точки 2749 до точки 2750 в юго-западном направлении 3.8 м, от точки 2750

до точки 2751 в юго-восточном направлении 26.1 м, от точки 2751 до точки 2752 в северо-восточном направлении 4.4 м, от точки 2752 до точки 2753 в северо-восточном направлении 2.8 м, от точки 2753 до точки 2754 в юго-восточном направлении 17.2 м, от точки 2754 до точки 2755 в юго-восточном направлении 2.8 м, от точки 2755 до точки 2756 в юго-западном направлении 2.8 м, от точки 2756 до точки 2757 в северо-восточном направлении 1.9 м, от точки 2757 до точки 2758 в юго-восточном направлении 2.2 м, от точки 2758 до точки 2759 в юго-восточном направлении 2.4 м, от точки 2759 до точки 2760 в юго-восточном направлении 2.6 м, от точки 2760 до точки 2761 в юго-восточном направлении 2.6 м, от точки 2761 до точки 2762 в юго-восточном направлении 1.3 м, от точки 2762 до точки 2763 в юго-восточном направлении 1.1 м, от точки 2763 до точки 2764 в юго-восточном направлении 0.9 м, от точки 2764 до точки 2765 в юго-западном направлении 1.3 м, от точки 2765 до точки 2766 в юго-восточном направлении 1.9 м, от точки 2766 до точки 2767 в юго-западном направлении 6.1 м, от точки 2767 до точки 2768 в северо-западном направлении 1.8 м, от точки 2768 до точки 2769 в юго-западном направлении 1.3 м, от точки 2769 до точки 2770 в северо-западном направлении 0.9 м, от точки 2770 до точки 2771 в юго-западном направлении 1.2 м, от точки 2771 до точки 2772 в юго-западном направлении 1.5 м, от точки 2772 до точки 2773 в северо-западном направлении 1.3 м, от точки 2773 до точки 2774 в северо-западном направлении 1.1 м, от точки 2774 до точки 2775 в юго-западном направлении 1.9 м, от точки 2775 до точки 2776 в юго-западном направлении 2.2 м, от точки 2776 до точки 2777 в северо-западном направлении 2.4 м, от точки 2777 до точки 2778 в северо-западном направлении 2.6 м, от точки 2778 до точки 2779 в юго-западном направлении 2.8 м, от точки 2779 до точки 2780 в юго-западном направлении 2.6 м, от точки 2780 до точки 2781 в северо-западном направлении 17.3 м, от точки 2781 до точки 2782 в северо-западном направлении 2.9 м, от точки 2782 до точки 2783 в северо-восточном направлении 4.4 м, от точки 2783 до точки 2784 в северо-западном направлении 26.2 м, от точки 2784 до точки 2785 в юго-западном направлении 3.8 м, от точки 2785 до точки 2786 в северо-западном направлении 8.8 м, от точки 2786 до точки 2787 в северо-восточном направлении 3.8 м, от точки 2787 до точки 2788 в северо-западном направлении 3.9 м, от точки 2788 до точки 2789 в северо-восточном направлении 8.7 м, от точки 2789 до точки 2790 в юго-восточном направлении 3.9 м, от точки 2790 до точки 2748 в северо-восточном направлении 3.9 м.

ЕОЗ-1 (участок 10, внутренний контур 11)

От точки 2791 до точки 2792 в юго-восточном направлении 19.1 м, от точки 2792 до точки 2793 в юго-западном направлении 4.5 м, от точки 2793 до точки 2794 в юго-восточном направлении 9.5 м, от точки 2794 до точки

2795 в юго-западном направлении 14.5 м, от точки 2795 до точки 2796 в северо-западном направлении 2.8 м, от точки 2796 до точки 2797 в юго-западном направлении 2.7 м, от точки 2797 до точки 2798 в северо-западном направлении 4.3 м, от точки 2798 до точки 2799 в северо-восточном направлении 2.7 м, от точки 2799 до точки 2800 в северо-западном направлении 3.1 м, от точки 2800 до точки 2801 в юго-западном направлении 4.3 м, от точки 2801 до точки 2802 в северо-западном направлении 18.3 м, от точки 2802 до точки 2803 в северо-восточном направлении 7.3 м, от точки 2803 до точки 2804 в северо-западном направлении 9.2 м, от точки 2804 до точки 2805 в северо-восточном направлении 9.5 м, от точки 2805 до точки 2806 в юго-восточном направлении 5.8 м, от точки 2806 до точки 2807 в северо-восточном направлении 4.8 м, от точки 2807 до точки 2808 в юго-восточном направлении 3.2 м, от точки 2808 до точки 2791 в северо-восточном направлении 1.5 м.

ЕОЗ-1 (участок 10, внутренний контур 12)

От точки 2809 до точки 2810 в юго-восточном направлении 9.8 м, от точки 2810 до точки 2811 в юго-восточном направлении 1.3 м, от точки 2811 до точки 2812 в юго-восточном направлении 1.3 м, от точки 2812 до точки 2813 в юго-восточном направлении 3.2 м, от точки 2813 до точки 2814 в юго-западном направлении 7.4 м, от точки 2814 до точки 2815 в северо-западном направлении 3.7 м, от точки 2815 до точки 2816 в юго-западном направлении 2.6 м, от точки 2816 до точки 2817 в юго-восточном направлении 5.0 м, от точки 2817 до точки 2818 в юго-восточном направлении 7.3 м, от точки 2818 до точки 2819 в северо-восточном направлении 1.6 м, от точки 2819 до точки 2820 в юго-восточном направлении 4.5 м, от точки 2820 до точки 2821 в юго-восточном направлении 1.4 м, от точки 2821 до точки 2822 в юго-западном направлении 2.1 м, от точки 2822 до точки 2823 в юго-восточном направлении 11.4 м, от точки 2823 до точки 2824 в юго-восточном направлении 15.3 м, от точки 2824 до точки 2825 в юго-восточном направлении 5.1 м, от точки 2825 до точки 2826 в юго-западном направлении 15.2 м, от точки 2826 до точки 2827 в северо-западном направлении 65.3 м, от точки 2827 до точки 2828 в северо-западном направлении 1.0 м, от точки 2828 до точки 2829 в юго-западном направлении 0.7 м, от точки 2829 до точки 2830 в юго-западном направлении 1.0 м, от точки 2830 до точки 2831 в северо-западном направлении 3.7 м, от точки 2831 до точки 2832 в северо-восточном направлении 1.0 м, от точки 2832 до точки 2833 в северо-восточном направлении 0.7 м, от точки 2833 до точки 2834 в северо-западном направлении 1.0 м, от точки 2834 до точки 2835 в северо-восточном направлении 23.7 м, от точки 2835 до точки 2836 в юго-восточном направлении 5.4 м, от точки 2836 до точки 2837 в северо-восточном направлении 4.7 м, от точки 2837 до точки 2838 в северо-восточном направлении 1.2 м, от точки 2838 до точки 2809 в северо-восточном

направлении 1.3 м.

ЕОЗ-1 (участок 10, внутренний контур 13)

От точки 2839 до точки 2840 в юго-восточном направлении 28.5 м, от точки 2840 до точки 2841 в юго-западном направлении 0.7 м, от точки 2841 до точки 2842 в юго-восточном направлении 1.5 м, от точки 2842 до точки 2843 в юго-западном направлении 0.5 м, от точки 2843 до точки 2844 в юго-восточном направлении 12.4 м, от точки 2844 до точки 2845 в северо-восточном направлении 1.1 м, от точки 2845 до точки 2846 в юго-восточном направлении 4.2 м, от точки 2846 до точки 2847 в юго-западном направлении 0.9 м, от точки 2847 до точки 2848 в юго-восточном направлении 15.1 м, от точки 2848 до точки 2849 в юго-восточном направлении 15.2 м, от точки 2849 до точки 2850 в северо-восточном направлении 1.4 м, от точки 2850 до точки 2851 в юго-восточном направлении 2.2 м, от точки 2851 до точки 2852 в юго-западном направлении 1.4 м, от точки 2852 до точки 2853 в юго-восточном направлении 2.3 м, от точки 2853 до точки 2854 в юго-восточном направлении 2.8 м, от точки 2854 до точки 2855 в юго-восточном направлении 6.4 м, от точки 2855 до точки 2856 в северо-восточном направлении 4.4 м, от точки 2856 до точки 2857 в юго-восточном направлении 57.3 м, от точки 2857 до точки 2858 в юго-восточном направлении 9.8 м, от точки 2858 до точки 2859 в юго-восточном направлении 3.8 м, от точки 2859 до точки 2860 в юго-восточном направлении 23.5 м, от точки 2860 до точки 2861 в юго-восточном направлении 3.8 м, от точки 2861 до точки 2862 в юго-восточном направлении 5.1 м, от точки 2862 до точки 2863 в юго-западном направлении 14.3 м, от точки 2863 до точки 2864 в юго-западном направлении 54.9 м, от точки 2864 до точки 2865 в северо-западном направлении 7.7 м, от точки 2865 до точки 2866 в юго-западном направлении 8.2 м, от точки 2866 до точки 2867 в юго-восточном направлении 1.1 м, от точки 2867 до точки 2868 в юго-западном направлении 2.4 м, от точки 2868 до точки 2869 в северо-западном направлении 1.1 м, от точки 2869 до точки 2870 в юго-западном направлении 1.0 м, от точки 2870 до точки 2871 в северо-западном направлении 9.3 м, от точки 2871 до точки 2872 в юго-западном направлении 1.1 м, от точки 2872 до точки 2873 в северо-западном направлении 2.6 м, от точки 2873 до точки 2874 в северо-восточном направлении 1.1 м, от точки 2874 до точки 2875 в северо-западном направлении 5.3 м, от точки 2875 до точки 2876 в северо-восточном направлении 1.6 м, от точки 2876 до точки 2877 в северо-западном направлении 1.8 м, от точки 2877 до точки 2878 в северо-восточном направлении 4.5 м, от точки 2878 до точки 2879 в юго-восточном направлении 1.8 м, от точки 2879 до точки 2880 в северо-восточном направлении 5.4 м, от точки 2880 до точки 2881 в северо-западном направлении 10.5 м, от точки 2881 до точки 2882 в юго-западном направлении 14.7 м, от точки 2882 до точки 2883 в юго-западном

направлении 6.8 м, от точки 2883 до точки 2884 в юго-западном
 направлении 13.0 м, от точки 2884 до точки 2885 в юго-западном
 направлении 2.2 м, от точки 2885 до точки 2886 в юго-западном
 направлении 13.1 м, от точки 2886 до точки 2887 в юго-западном
 направлении 4.3 м, от точки 2887 до точки 2888 в юго-восточном
 направлении 29.8 м, от точки 2888 до точки 2889 в юго-западном
 направлении 5.2 м, от точки 2889 до точки 2890 в юго-западном
 направлении 17.0 м, от точки 2890 до точки 2891 в юго-восточном
 направлении 1.8 м, от точки 2891 до точки 2892 в юго-западном
 направлении 21.2 м, от точки 2892 до точки 2893 в северо-западном
 направлении 20.3 м, от точки 2893 до точки 2894 в северо-западном
 направлении 10.6 м, от точки 2894 до точки 2895 в северо-западном
 направлении 44.8 м, от точки 2895 до точки 2896 в северо-западном
 направлении 2.6 м, от точки 2896 до точки 2897 в северо-западном
 направлении 1.5 м, от точки 2897 до точки 2898 в северо-западном
 направлении 4.0 м, от точки 2898 до точки 2899 в юго-западном
 направлении 0.7 м, от точки 2899 до точки 2900 в северо-западном
 направлении 1.8 м, от точки 2900 до точки 2901 в северо-восточном
 направлении 0.7 м, от точки 2901 до точки 2902 в северо-западном
 направлении 10.6 м, от точки 2902 до точки 2903 в северо-восточном
 направлении 15.1 м, от точки 2903 до точки 2904 в северо-восточном
 направлении 18.4 м, от точки 2904 до точки 2905 в юго-восточном
 направлении 0.6 м, от точки 2905 до точки 2906 в юго-восточном
 направлении 16.4 м, от точки 2906 до точки 2907 в северо-восточном
 направлении 2.1 м, от точки 2907 до точки 2908 в северо-восточном
 направлении 0.3 м, от точки 2908 до точки 2909 в северо-восточном
 направлении 4.3 м, от точки 2909 до точки 2910 в северо-восточном
 направлении 5.0 м, от точки 2910 до точки 2911 в северо-восточном
 направлении 46.2 м, от точки 2911 до точки 2912 в северо-восточном
 направлении 30.9 м, от точки 2912 до точки 2913 в северо-западном
 направлении 17.8 м, от точки 2913 до точки 2914 в северо-западном
 направлении 1.9 м, от точки 2914 до точки 2915 в северо-западном
 направлении 6.1 м, от точки 2915 до точки 2916 в северо-восточном
 направлении 21.9 м, от точки 2916 до точки 2917 в юго-западном
 направлении 15.7 м, от точки 2917 до точки 2918 в северо-западном
 направлении 8.6 м, от точки 2918 до точки 2919 в северо-западном
 направлении 2.2 м, от точки 2919 до точки 2920 в северо-западном
 направлении 5.8 м, от точки 2920 до точки 2921 в северо-восточном
 направлении 4.2 м, от точки 2921 до точки 2922 в северо-западном
 направлении 0.7 м, от точки 2922 до точки 2923 в северо-восточном
 направлении 3.6 м, от точки 2923 до точки 2924 в юго-западном
 направлении 24.5 м, от точки 2924 до точки 2925 в северо-западном
 направлении 22.2 м, от точки 2925 до точки 2926 в юго-западном
 направлении 12.7 м, от точки 2926 до точки 2927 в северо-западном
 направлении 7.4 м, от точки 2927 до точки 2928 в северо-восточном

направлении 19.4 м, от точки 2928 до точки 2929 в северо-западном
 направлении 0.6 м, от точки 2929 до точки 2930 в северо-западном
 направлении 4.3 м, от точки 2930 до точки 2931 в северо-восточном
 направлении 4.6 м, от точки 2931 до точки 2932 в северо-западном
 направлении 9.3 м, от точки 2932 до точки 2933 в юго-западном
 направлении 2.2 м, от точки 2933 до точки 2934 в юго-западном
 направлении 9.1 м, от точки 2934 до точки 2935 в юго-западном
 направлении 9.8 м, от точки 2935 до точки 2936 в юго-восточном
 направлении 2.6 м, от точки 2936 до точки 2937 в юго-западном
 направлении 6.4 м, от точки 2937 до точки 2938 в юго-восточном
 направлении 4.7 м, от точки 2938 до точки 2939 в юго-западном
 направлении 14.6 м, от точки 2939 до точки 2940 в юго-восточном
 направлении 8.1 м, от точки 2940 до точки 2941 в юго-западном
 направлении 11.8 м, от точки 2941 до точки 2942 в северо-западном
 направлении 14.6 м, от точки 2942 до точки 2943 в юго-западном
 направлении 2.7 м, от точки 2943 до точки 2944 в северо-западном
 направлении 17.7 м, от точки 2944 до точки 2945 в северо-восточном
 направлении 15.8 м, от точки 2945 до точки 2946 в юго-восточном
 направлении 0.1 м, от точки 2946 до точки 2947 в северо-восточном
 направлении 21.5 м, от точки 2947 до точки 2948 в юго-восточном
 направлении 2.9 м, от точки 2948 до точки 2949 в северо-восточном
 направлении 5.7 м, от точки 2949 до точки 2950 в северо-восточном
 направлении 2.9 м, от точки 2950 до точки 2951 в северо-восточном
 направлении 11.6 м, от точки 2951 до точки 2839 в северо-восточном
 направлении 17.5 м.

ЕОЗ-1 (участок 10, внутренний контур 14)

От точки 2952 до точки 2953 в юго-восточном направлении 12.3 м, от
 точки 2953 до точки 2954 в юго-восточном направлении 42.0 м, от точки
 2954 до точки 2955 в юго-западном направлении 19.1 м, от точки 2955 до
 точки 2956 в северо-западном направлении 38.0 м, от точки 2956 до точки
 2957 в юго-западном направлении 18.9 м, от точки 2957 до точки 2958 в
 северо-западном направлении 15.7 м, от точки 2958 до точки 2959 в северо-
 восточном направлении 18.9 м, от точки 2959 до точки 2952 в северо-
 восточном направлении 18.6 м.

ЕОЗ-1 (участок 10, внутренний контур 15)

От точки 2960 до точки 2961 в юго-восточном направлении 15.8 м, от
 точки 2961 до точки 2962 в юго-западном направлении 21.9 м, от точки 2962
 до точки 2963 в северо-западном направлении 15.8 м, от точки 2963 до
 точки 2960 в северо-восточном направлении 22.5 м.

ЕОЗ-1 (участок 10, внутренний контур 16)

От точки 2964 до точки 2965 в юго-восточном направлении 19.1 м, от
 точки 2965 до точки 2966 в юго-западном направлении 30.2 м, от точки 2966
 до точки 2967 в северо-западном направлении 0.8 м, от точки 2967 до точки
 2968 в юго-западном направлении 36.0 м, от точки 2968 до точки 2969 в
 северо-западном направлении 30.0 м, от точки 2969 до точки 2970 в юго-

западном направлении 14.4 м, от точки 2970 до точки 2971 в северо-западном направлении 8.9 м, от точки 2971 до точки 2972 в юго-западном направлении 13.8 м, от точки 2972 до точки 2973 в юго-восточном направлении 3.3 м, от точки 2973 до точки 2974 в северо-восточном направлении 5.5 м, от точки 2974 до точки 2975 в юго-восточном направлении 5.1 м, от точки 2975 до точки 2976 в юго-западном направлении 22.9 м, от точки 2976 до точки 2977 в северо-западном направлении 7.3 м, от точки 2977 до точки 2978 в юго-западном направлении 1.2 м, от точки 2978 до точки 2979 в северо-западном направлении 6.7 м, от точки 2979 до точки 2980 в северо-восточном направлении 1.2 м, от точки 2980 до точки 2981 в северо-западном направлении 7.1 м, от точки 2981 до точки 2982 в северо-восточном направлении 60.1 м, от точки 2982 до точки 2983 в юго-восточном направлении 36.7 м, от точки 2983 до точки 2984 в северо-восточном направлении 21.6 м, от точки 2984 до точки 2985 в северо-западном направлении 3.4 м, от точки 2985 до точки 2964 в северо-восточном направлении 30.2 м.

ЕОЗ-1 (участок 10, внутренний контур 17)

От точки 2986 до точки 2987 в юго-восточном направлении 12.1 м, от точки 2987 до точки 2988 в юго-западном направлении 1.6 м, от точки 2988 до точки 2989 в юго-восточном направлении 0.6 м, от точки 2989 до точки 2990 в юго-западном направлении 10.5 м, от точки 2990 до точки 2991 в юго-восточном направлении 7.9 м, от точки 2991 до точки 2992 в юго-западном направлении 12.8 м, от точки 2992 до точки 2993 в северо-западном направлении 15.8 м, от точки 2993 до точки 2994 в северо-восточном направлении 11.7 м, от точки 2994 до точки 2995 в северо-западном направлении 1.8 м, от точки 2995 до точки 2996 в юго-западном направлении 1.7 м, от точки 2996 до точки 2997 в северо-западном направлении 8.8 м, от точки 2997 до точки 2998 в северо-восточном направлении 1.8 м, от точки 2998 до точки 2999 в юго-восточном направлении 0.8 м, от точки 2999 до точки 3000 в северо-восточном направлении 11.6 м, от точки 3000 до точки 3001 в юго-восточном направлении 5.1 м, от точки 3001 до точки 2986 в северо-восточном направлении 1.6 м.

ЕОЗ-1 (участок 10, внутренний контур 18)

От точки 3002 до точки 3003 в юго-восточном направлении 19.9 м, от точки 3003 до точки 3004 в юго-западном направлении 9.5 м, от точки 3004 до точки 3005 в юго-восточном направлении 1.9 м, от точки 3005 до точки 3006 в юго-западном направлении 4.3 м, от точки 3006 до точки 3007 в северо-западном направлении 1.1 м, от точки 3007 до точки 3008 в юго-западном направлении 7.6 м, от точки 3008 до точки 3009 в северо-западном направлении 20.2 м, от точки 3009 до точки 3002 в северо-восточном направлении 21.1 м.

ЕОЗ-1 (участок 10, внутренний контур 19)

От точки 3010 до точки 3011 в юго-восточном направлении 0.6 м, от

точки 3011 до точки 3012 в юго-восточном направлении 101.5 м, от точки 3012 до точки 3013 в юго-западном направлении 5.6 м, от точки 3013 до точки 3014 в юго-западном направлении 7.6 м, от точки 3014 до точки 3015 в северо-западном направлении 2.0 м, от точки 3015 до точки 3016 в юго-западном направлении 4.3 м, от точки 3016 до точки 3017 в юго-западном направлении 1.7 м, от точки 3017 до точки 3018 в северо-западном направлении 99.6 м, от точки 3018 до точки 3019 в северо-западном направлении 0.7 м, от точки 3019 до точки 3020 в северо-восточном направлении 13.9 м, от точки 3020 до точки 3021 в северо-восточном направлении 2.7 м, от точки 3021 до точки 3010 в северо-восточном направлении 3.0 м.

ЕОЗ-1 (участок 10, внутренний контур 20)

От точки 3022 до точки 3023 в юго-восточном направлении 2.1 м, от точки 3023 до точки 3024 в юго-восточном направлении 0.9 м, от точки 3024 до точки 3025 в юго-восточном направлении 11.0 м, от точки 3025 до точки 3026 в юго-восточном направлении 2.0 м, от точки 3026 до точки 3027 в юго-западном направлении 2.2 м, от точки 3027 до точки 3028 в юго-западном направлении 18.7 м, от точки 3028 до точки 3029 в юго-западном направлении 0.5 м, от точки 3029 до точки 3030 в юго-восточном направлении 0.7 м, от точки 3030 до точки 3031 в юго-западном направлении 1.6 м, от точки 3031 до точки 3032 в северо-западном направлении 0.7 м, от точки 3032 до точки 3033 в юго-западном направлении 2.0 м, от точки 3033 до точки 3034 в юго-западном направлении 2.5 м, от точки 3034 до точки 3035 в юго-восточном направлении 0.7 м, от точки 3035 до точки 3036 в юго-западном направлении 1.2 м, от точки 3036 до точки 3037 в северо-западном направлении 0.7 м, от точки 3037 до точки 3038 в юго-западном направлении 1.8 м, от точки 3038 до точки 3039 в юго-западном направлении 5.5 м, от точки 3039 до точки 3040 в юго-западном направлении 1.7 м, от точки 3040 до точки 3041 в северо-западном направлении 0.5 м, от точки 3041 до точки 3042 в северо-западном направлении 7.9 м, от точки 3042 до точки 3043 в северо-восточном направлении 1.8 м, от точки 3043 до точки 3044 в северо-западном направлении 11.2 м, от точки 3044 до точки 3045 в северо-восточном направлении 13.2 м, от точки 3045 до точки 3046 в юго-восточном направлении 1.5 м, от точки 3046 до точки 3047 в юго-восточном направлении 4.5 м, от точки 3047 до точки 3048 в северо-восточном направлении 2.3 м, от точки 3048 до точки 3049 в северо-восточном направлении 14.0 м, от точки 3049 до точки 3022 в северо-восточном направлении 3.1 м.

ЕОЗ-1 (участок 10, внутренний контур 21)

От точки 3050 до точки 3051 в юго-восточном направлении 13.8 м, от точки 3051 до точки 3052 в юго-западном направлении 15.8 м, от точки 3052 до точки 3053 в юго-восточном направлении 4.1 м, от точки 3053 до точки 3054 в северо-восточном направлении 0.9 м, от точки 3054 до точки 3055 в

юго-восточном направлении 3.6 м, от точки 3055 до точки 3056 в северо-восточном направлении 5.8 м, от точки 3056 до точки 3057 в юго-восточном направлении 38.8 м, от точки 3057 до точки 3058 в юго-западном направлении 16.5 м, от точки 3058 до точки 3059 в северо-западном направлении 7.9 м, от точки 3059 до точки 3060 в юго-западном направлении 14.9 м, от точки 3060 до точки 3061 в юго-западном направлении 4.7 м, от точки 3061 до точки 3062 в юго-западном направлении 8.7 м, от точки 3062 до точки 3063 в юго-западном направлении 6.2 м, от точки 3063 до точки 3064 в юго-восточном направлении 10.8 м, от точки 3064 до точки 3065 в юго-западном направлении 5.2 м, от точки 3065 до точки 3066 в юго-восточном направлении 12.3 м, от точки 3066 до точки 3067 в юго-восточном направлении 15.2 м, от точки 3067 до точки 3068 в юго-западном направлении 15.6 м, от точки 3068 до точки 3069 в северо-западном направлении 21.4 м, от точки 3069 до точки 3070 в северо-западном направлении 16.6 м, от точки 3070 до точки 3071 в северо-западном направлении 7.9 м, от точки 3071 до точки 3072 в северо-западном направлении 6.5 м, от точки 3072 до точки 3073 в северо-западном направлении 6.6 м, от точки 3073 до точки 3074 в северо-западном направлении 14.4 м, от точки 3074 до точки 3075 в северо-западном направлении 2.0 м, от точки 3075 до точки 3076 в северо-восточном направлении 7.2 м, от точки 3076 до точки 3077 в северо-западном направлении 0.6 м, от точки 3077 до точки 3078 в северо-восточном направлении 12.9 м, от точки 3078 до точки 3079 в северо-восточном направлении 12.1 м, от точки 3079 до точки 3080 в северо-восточном направлении 13.4 м, от точки 3080 до точки 3081 в северо-восточном направлении 5.1 м, от точки 3081 до точки 3082 в северо-восточном направлении 4.5 м, от точки 3082 до точки 3083 в северо-восточном направлении 15.2 м, от точки 3083 до точки 3084 в северо-восточном направлении 16.4 м, от точки 3084 до точки 3050 в северо-восточном направлении 23.8 м.

ЕОЗ-1 (участок 10, внутренний контур 22)

От точки 3085 до точки 3086 в юго-восточном направлении 7.5 м, от точки 3086 до точки 3087 в юго-западном направлении 4.3 м, от точки 3087 до точки 3088 в юго-восточном направлении 4.4 м, от точки 3088 до точки 3089 в юго-западном направлении 3.2 м, от точки 3089 до точки 3090 в юго-восточном направлении 1.7 м, от точки 3090 до точки 3091 в юго-западном направлении 3.5 м, от точки 3091 до точки 3092 в северо-западном направлении 1.7 м, от точки 3092 до точки 3093 в юго-западном направлении 5.4 м, от точки 3093 до точки 3094 в северо-западном направлении 6.0 м, от точки 3094 до точки 3095 в юго-западном направлении 1.7 м, от точки 3095 до точки 3096 в северо-западном направлении 4.3 м, от точки 3096 до точки 3097 в северо-восточном направлении 1.7 м, от точки 3097 до точки 3098 в северо-западном направлении 6.0 м, от точки 3098 до точки 3099 в северо-восточном

направлении 12.2 м, от точки 3099 до точки 3100 в юго-восточном направлении 4.4 м, от точки 3100 до точки 3085 в северо-восточном направлении 4.3 м.

ЕОЗ-1 (участок 10, внутренний контур 23)

От точки 3101 до точки 3102 в юго-восточном направлении 15.0 м, от точки 3102 до точки 3103 в юго-западном направлении 28.6 м, от точки 3103 до точки 3104 в северо-западном направлении 15.0 м, от точки 3104 до точки 3101 в северо-восточном направлении 28.6 м.

ЕОЗ-1 (участок 10, внутренний контур 24)

От точки 3105 до точки 3106 в юго-восточном направлении 21.6 м, от точки 3106 до точки 3107 в юго-западном направлении 10.4 м, от точки 3107 до точки 3108 в северо-западном направлении 8.3 м, от точки 3108 до точки 3109 в юго-западном направлении 9.5 м, от точки 3109 до точки 3110 в юго-восточном направлении 10.4 м, от точки 3110 до точки 3111 в северо-восточном направлении 10.2 м, от точки 3111 до точки 3112 в северо-восточном направлении 9.4 м, от точки 3112 до точки 3113 в юго-восточном направлении 15.7 м, от точки 3113 до точки 3114 в юго-восточном направлении 24.6 м, от точки 3114 до точки 3115 в юго-восточном направлении 2.9 м, от точки 3115 до точки 3116 в юго-восточном направлении 14.0 м, от точки 3116 до точки 3117 в юго-восточном направлении 2.8 м, от точки 3117 до точки 3118 в юго-восточном направлении 28.1 м, от точки 3118 до точки 3119 в юго-восточном направлении 20.4 м, от точки 3119 до точки 3120 в юго-восточном направлении 0.1 м, от точки 3120 до точки 3121 в северо-восточном направлении 0.7 м, от точки 3121 до точки 3122 в юго-восточном направлении 58.2 м, от точки 3122 до точки 3123 в юго-восточном направлении 2.6 м, от точки 3123 до точки 3124 в юго-западном направлении 20.2 м, от точки 3124 до точки 3125 в северо-западном направлении 14.1 м, от точки 3125 до точки 3126 в юго-западном направлении 12.1 м, от точки 3126 до точки 3127 в юго-восточном направлении 9.2 м, от точки 3127 до точки 3128 в юго-западном направлении 16.7 м, от точки 3128 до точки 3129 в юго-западном направлении 5.2 м, от точки 3129 до точки 3130 в юго-западном направлении 7.0 м, от точки 3130 до точки 3131 в юго-западном направлении 5.2 м, от точки 3131 до точки 3132 в северо-западном направлении 3.2 м, от точки 3132 до точки 3133 в северо-западном направлении 11.1 м, от точки 3133 до точки 3134 в юго-западном направлении 10.3 м, от точки 3134 до точки 3135 в юго-восточном направлении 19.1 м, от точки 3135 до точки 3136 в юго-западном направлении 20.6 м, от точки 3136 до точки 3137 в северо-западном направлении 6.2 м, от точки 3137 до точки 3138 в юго-западном направлении 1.3 м, от точки 3138 до точки 3139 в северо-западном направлении 12.8 м, от точки 3139 до точки 3140 в юго-западном направлении 8.8 м, от точки 3140 до точки 3141 в северо-западном направлении 25.2 м, от точки 3141 до точки 3142 в юго-западном

направлении 7.1 м, от точки 3142 до точки 3143 в северо-западном
 направлении 3.8 м, от точки 3143 до точки 3144 в северо-западном
 направлении 4.4 м, от точки 3144 до точки 3145 в юго-западном
 направлении 10.0 м, от точки 3145 до точки 3146 в юго-западном
 направлении 16.6 м, от точки 3146 до точки 3147 в северо-западном
 направлении 13.1 м, от точки 3147 до точки 3148 в северо-западном
 направлении 51.1 м, от точки 3148 до точки 3149 в северо-западном
 направлении 15.3 м, от точки 3149 до точки 3150 в северо-восточном
 направлении 18.8 м, от точки 3150 до точки 3151 в северо-восточном
 направлении 8.8 м, от точки 3151 до точки 3152 в юго-восточном
 направлении 4.2 м, от точки 3152 до точки 3153 в северо-восточном
 направлении 1.3 м, от точки 3153 до точки 3154 в северо-восточном
 направлении 3.7 м, от точки 3154 до точки 3155 в северо-восточном
 направлении 5.3 м, от точки 3155 до точки 3156 в юго-восточном
 направлении 6.2 м, от точки 3156 до точки 3157 в северо-восточном
 направлении 15.1 м, от точки 3157 до точки 3158 в северо-западном
 направлении 3.6 м, от точки 3158 до точки 3159 в северо-западном
 направлении 4.4 м, от точки 3159 до точки 3160 в юго-западном
 направлении 0.2 м, от точки 3160 до точки 3161 в северо-западном
 направлении 15.0 м, от точки 3161 до точки 3162 в северо-западном
 направлении 6.6 м, от точки 3162 до точки 3163 в северо-восточном
 направлении 7.3 м, от точки 3163 до точки 3164 в северо-восточном
 направлении 7.6 м, от точки 3164 до точки 3165 в западном направлении
 12.2 м, от точки 3165 до точки 3166 в северо-западном направлении 5.4 м, от
 точки 3166 до точки 3167 в юго-западном направлении 1.1 м, от точки 3167
 до точки 3168 в северо-западном направлении 3.9 м, от точки 3168 до точки
 3169 в юго-западном направлении 0.8 м, от точки 3169 до точки 3170 в
 северо-западном направлении 1.3 м, от точки 3170 до точки 3171 в северо-
 восточном направлении 0.8 м, от точки 3171 до точки 3172 в северо-
 западном направлении 1.4 м, от точки 3172 до точки 3173 в северо-
 восточном направлении 3.2 м, от точки 3173 до точки 3174 в северо-
 западном направлении 1.0 м, от точки 3174 до точки 3175 в северо-западном
 направлении 0.7 м, от точки 3175 до точки 3176 в юго-западном
 направлении 1.4 м, от точки 3176 до точки 3177 в северо-западном
 направлении 1.5 м, от точки 3177 до точки 3178 в северо-восточном
 направлении 1.4 м, от точки 3178 до точки 3179 в северо-западном
 направлении 5.3 м, от точки 3179 до точки 3180 в северо-восточном
 направлении 1.4 м, от точки 3180 до точки 3181 в северо-западном
 направлении 1.1 м, от точки 3181 до точки 3182 в северо-восточном
 направлении 1.5 м, от точки 3182 до точки 3183 в юго-восточном
 направлении 1.1 м, от точки 3183 до точки 3184 в северо-восточном
 направлении 1.2 м, от точки 3184 до точки 3185 в северо-восточном
 направлении 5.2 м, от точки 3185 до точки 3186 в северо-западном
 направлении 1.2 м, от точки 3186 до точки 3187 в северо-восточном
 направлении 1.9 м, от точки 3187 до точки 3188 в юго-восточном

направлении 1.2 м, от точки 3188 до точки 3189 в северо-восточном направлении 9.0 м, от точки 3189 до точки 3190 в северо-западном направлении 1.0 м, от точки 3190 до точки 3191 в северо-восточном направлении 26.5 м, от точки 3191 до точки 3192 в северо-западном направлении 0.5 м, от точки 3192 до точки 3105 в северо-восточном направлении 19.8 м.

ЕОЗ-1 (участок 10, внутренний контур 25)

От точки 3193 до точки 3194 в юго-восточном направлении 15.8 м, от точки 3194 до точки 3195 в юго-западном направлении 18.9 м, от точки 3195 до точки 3196 в юго-западном направлении 13.9 м, от точки 3196 до точки 3197 в северо-западном направлении 16.1 м, от точки 3197 до точки 3198 в северо-восточном направлении 14.4 м, от точки 3198 до точки 3193 в северо-восточном направлении 17.4 м.

ЕОЗ-1 (участок 10, внутренний контур 26)

От точки 3199 до точки 3200 в юго-восточном направлении 14.9 м, от точки 3200 до точки 3201 в юго-западном направлении 24.8 м, от точки 3201 до точки 3202 в северо-западном направлении 1.4 м, от точки 3202 до точки 3203 в юго-западном направлении 3.5 м, от точки 3203 до точки 3204 в юго-восточном направлении 3.0 м, от точки 3204 до точки 3205 в юго-западном направлении 19.7 м, от точки 3205 до точки 3206 в северо-западном направлении 16.5 м, от точки 3206 до точки 3207 в северо-восточном направлении 19.9 м, от точки 3207 до точки 3199 в северо-восточном направлении 28.1 м.

ЕОЗ-1 (участок 10, внутренний контур 27)

От точки 3208 до точки 3209 в юго-восточном направлении 13.0 м, от точки 3209 до точки 3210 в юго-западном направлении 8.0 м, от точки 3210 до точки 3211 в северо-западном направлении 2.4 м, от точки 3211 до точки 3212 в юго-западном направлении 21.8 м, от точки 3212 до точки 3213 в северо-западном направлении 15.8 м, от точки 3213 до точки 3214 в северо-восточном направлении 10.7 м, от точки 3214 до точки 3215 в юго-восточном направлении 3.9 м, от точки 3215 до точки 3216 в северо-восточном направлении 6.2 м, от точки 3216 до точки 3217 в юго-восточном направлении 0.9 м, от точки 3217 до точки 3208 в северо-восточном направлении 12.3 м.

ЕОЗ-1 (участок 10, внутренний контур 28)

От точки 3218 до точки 3219 в юго-восточном направлении 0.6 м, от точки 3219 до точки 3220 в юго-восточном направлении 10.9 м, от точки 3220 до точки 3221 в юго-восточном направлении 2.8 м, от точки 3221 до точки 3222 в юго-западном направлении 3.7 м, от точки 3222 до точки 3223 в юго-западном направлении 9.1 м, от точки 3223 до точки 3224 в юго-западном направлении 1.4 м, от точки 3224 до точки 3225 в юго-западном направлении 4.2 м, от точки 3225 до точки 3226 в юго-западном направлении 21.0 м, от точки 3226 до точки 3227 в северо-западном направлении 22.3 м, от точки 3227 до точки 3228 в северо-восточном направлении 1.0 м, от точки 3228 до точки 3229 в северо-восточном

направлении 12.7 м, от точки 3229 до точки 3230 в юго-восточном направлении 2.2 м, от точки 3230 до точки 3231 в северо-восточном направлении 3.6 м, от точки 3231 до точки 3232 в северо-восточном направлении 2.2 м, от точки 3232 до точки 3233 в северо-восточном направлении 5.2 м, от точки 3233 до точки 3234 в северо-восточном направлении 6.6 м, от точки 3234 до точки 3235 в северо-восточном направлении 3.6 м, от точки 3235 до точки 3218 в северо-восточном направлении 6.1 м.

ЕОЗ-1 (участок 10, внутренний контур 29)

От точки 3236 до точки 3237 в юго-восточном направлении 10.5 м, от точки 3237 до точки 3238 в юго-западном направлении 8.7 м, от точки 3238 до точки 3239 в северо-западном направлении 10.5 м, от точки 3239 до точки 3236 в северо-восточном направлении 8.7 м.

ЕОЗ-1 (участок 10, внутренний контур 30)

От точки 3240 до точки 3241 в юго-восточном направлении 12.4 м, от точки 3241 до точки 3242 в юго-западном направлении 2.8 м, от точки 3242 до точки 3243 в юго-западном направлении 43.0 м, от точки 3243 до точки 3244 в юго-восточном направлении 14.8 м, от точки 3244 до точки 3245 в юго-западном направлении 4.0 м, от точки 3245 до точки 3246 в северо-западном направлении 1.1 м, от точки 3246 до точки 3247 в юго-западном направлении 3.6 м, от точки 3247 до точки 3248 в северо-западном направлении 8.5 м, от точки 3248 до точки 3249 в юго-западном направлении 12.8 м, от точки 3249 до точки 3250 в северо-западном направлении 17.3 м, от точки 3250 до точки 3251 в северо-восточном направлении 21.7 м, от точки 3251 до точки 3240 в северо-восточном направлении 45.4 м.

ЕОЗ-1 (участок 10, внутренний контур 31)

От точки 3252 до точки 3253 в юго-восточном направлении 3.6 м, от точки 3253 до точки 3254 в юго-западном направлении 0.7 м, от точки 3254 до точки 3255 в юго-восточном направлении 9.5 м, от точки 3255 до точки 3256 в северо-восточном направлении 0.9 м, от точки 3256 до точки 3257 в юго-восточном направлении 10.6 м, от точки 3257 до точки 3258 в юго-западном направлении 16.9 м, от точки 3258 до точки 3259 в северо-западном направлении 19.0 м, от точки 3259 до точки 3252 в северо-восточном направлении 14.4 м.

ЕОЗ-1 (участок 10, внутренний контур 32)

От точки 3260 до точки 3261 в юго-восточном направлении 3.4 м, от точки 3261 до точки 3262 в юго-восточном направлении 5.4 м, от точки 3262 до точки 3263 в юго-восточном направлении 11.8 м, от точки 3263 до точки 3264 в юго-западном направлении 1.0 м, от точки 3264 до точки 3265 в юго-западном направлении 5.2 м, от точки 3265 до точки 3266 в юго-восточном направлении 0.7 м, от точки 3266 до точки 3267 в юго-западном направлении 1.5 м, от точки 3267 до точки 3268 в северо-западном направлении 0.7 м, от точки 3268 до точки 3269 в юго-западном направлении 5.4 м, от точки 3269 до точки 3270 в юго-западном

направлении 1.8 м, от точки 3270 до точки 3271 в северо-западном направлении 7.4 м, от точки 3271 до точки 3272 в северо-западном направлении 3.0 м, от точки 3272 до точки 3273 в северо-западном направлении 5.8 м, от точки 3273 до точки 3274 в северо-западном направлении 1.7 м, от точки 3274 до точки 3275 в северо-западном направлении 1.8 м, от точки 3275 до точки 3276 в северо-восточном направлении 8.9 м, от точки 3276 до точки 3277 в северо-восточном направлении 3.2 м, от точки 3277 до точки 3260 в северо-восточном направлении 1.0 м.

ЕОЗ-1 (участок 10, внутренний контур 33)

От точки 3278 до точки 3279 в юго-восточном направлении 12.6 м, от точки 3279 до точки 3280 в юго-западном направлении 26.4 м, от точки 3280 до точки 3281 в северо-западном направлении 29.0 м, от точки 3281 до точки 3282 в северо-восточном направлении 15.9 м, от точки 3282 до точки 3283 в юго-восточном направлении 11.5 м, от точки 3283 до точки 3284 в северо-восточном направлении 1.3 м, от точки 3284 до точки 3285 в юго-восточном направлении 12.6 м, от точки 3285 до точки 3278 в северо-восточном направлении 10.9 м.

ЕОЗ-1 (участок 10, внутренний контур 34)

От точки 3286 до точки 3287 в юго-восточном направлении 17.6 м, от точки 3287 до точки 3288 в юго-западном направлении 18.3 м, от точки 3288 до точки 3289 в северо-западном направлении 3.7 м, от точки 3289 до точки 3290 в юго-западном направлении 6.1 м, от точки 3290 до точки 3291 в юго-восточном направлении 4.3 м, от точки 3291 до точки 3292 в юго-западном направлении 9.3 м, от точки 3292 до точки 3293 в северо-западном направлении 5.5 м, от точки 3293 до точки 3294 в юго-западном направлении 1.4 м, от точки 3294 до точки 3295 в северо-западном направлении 4.5 м, от точки 3295 до точки 3296 в северо-восточном направлении 1.3 м, от точки 3296 до точки 3297 в северо-западном направлении 8.3 м, от точки 3297 до точки 3286 в северо-восточном направлении 33.4 м.

ЕОЗ-1 (участок 10, внутренний контур 35)

От точки 3298 до точки 3299 в юго-восточном направлении 13.6 м, от точки 3299 до точки 3300 в юго-западном направлении 11.7 м, от точки 3300 до точки 3301 в юго-восточном направлении 0.6 м, от точки 3301 до точки 3302 в юго-западном направлении 5.8 м, от точки 3302 до точки 3303 в северо-западном направлении 0.7 м, от точки 3303 до точки 3304 в юго-западном направлении 11.2 м, от точки 3304 до точки 3305 в северо-западном направлении 13.7 м, от точки 3305 до точки 3306 в северо-восточном направлении 2.3 м, от точки 3306 до точки 3307 в западном направлении 0.4 м, от точки 3307 до точки 3308 в северо-восточном направлении 5.7 м, от точки 3308 до точки 3309 в юго-западном направлении 0.6 м, от точки 3309 до точки 3310 в северо-восточном направлении 9.3 м, от точки 3310 до точки 3311 в юго-восточном направлении 0.8 м, от точки 3311 до точки 3312 в северо-восточном

направлении 4.3 м, от точки 3312 до точки 3313 в юго-восточном направлении 0.6 м, от точки 3313 до точки 3298 в северо-восточном направлении 7.7 м.

ЕОЗ-1 (участок 10, внутренний контур 36)

От точки 3314 до точки 3315 в юго-восточном направлении 13.2 м, от точки 3315 до точки 3316 в юго-западном направлении 1.6 м, от точки 3316 до точки 3317 в юго-восточном направлении 10.1 м, от точки 3317 до точки 3318 в юго-западном направлении 25.2 м, от точки 3318 до точки 3319 в юго-восточном направлении 0.5 м, от точки 3319 до точки 3320 в юго-западном направлении 6.9 м, от точки 3320 до точки 3321 в северо-западном направлении 9.0 м, от точки 3321 до точки 3322 в юго-западном направлении 0.4 м, от точки 3322 до точки 3323 в северо-западном направлении 14.9 м, от точки 3323 до точки 3314 в северо-восточном направлении 31.9 м.

ЕОЗ-1 (участок 10, внутренний контур 37)

От точки 3324 до точки 3325 в юго-восточном направлении 24.9 м, от точки 3325 до точки 3326 в юго-западном направлении 4.1 м, от точки 3326 до точки 3327 в юго-западном направлении 8.7 м, от точки 3327 до точки 3328 в юго-восточном направлении 10.1 м, от точки 3328 до точки 3329 в юго-западном направлении 9.9 м, от точки 3329 до точки 3330 в юго-западном направлении 0.9 м, от точки 3330 до точки 3331 в юго-восточном направлении 9.4 м, от точки 3331 до точки 3332 в северо-восточном направлении 14.3 м, от точки 3332 до точки 3333 в северо-восточном направлении 3.9 м, от точки 3333 до точки 3334 в северо-восточном направлении 15.7 м, от точки 3334 до точки 3335 в северо-восточном направлении 1.5 м, от точки 3335 до точки 3336 в северо-восточном направлении 1.7 м, от точки 3336 до точки 3337 в юго-восточном направлении 1.0 м, от точки 3337 до точки 3338 в юго-восточном направлении 9.2 м, от точки 3338 до точки 3339 в юго-восточном направлении 3.4 м, от точки 3339 до точки 3340 в юго-западном направлении 6.9 м, от точки 3340 до точки 3341 в юго-западном направлении 11.9 м, от точки 3341 до точки 3342 в юго-западном направлении 19.6 м, от точки 3342 до точки 3343 в юго-восточном направлении 35.6 м, от точки 3343 до точки 3344 в юго-западном направлении 9.4 м, от точки 3344 до точки 3345 в юго-восточном направлении 9.5 м, от точки 3345 до точки 3346 в северо-восточном направлении 5.3 м, от точки 3346 до точки 3347 в северо-восточном направлении 42.5 м, от точки 3347 до точки 3348 в юго-восточном направлении 13.9 м, от точки 3348 до точки 3349 в юго-восточном направлении 9.2 м, от точки 3349 до точки 3350 в юго-восточном направлении 3.1 м, от точки 3350 до точки 3351 в юго-западном направлении 0.5 м, от точки 3351 до точки 3352 в юго-восточном направлении 3.5 м, от точки 3352 до точки 3353 в северо-восточном направлении 1.0 м, от точки 3353 до точки 3354 в юго-восточном направлении 2.3 м, от точки 3354 до точки 3355 в юго-западном

направлении 1.0 м, от точки 3355 до точки 3356 в юго-восточном
 направлении 2.9 м, от точки 3356 до точки 3357 в северо-восточном
 направлении 0.7 м, от точки 3357 до точки 3358 в юго-восточном
 направлении 7.8 м, от точки 3358 до точки 3359 в северо-восточном
 направлении 0.7 м, от точки 3359 до точки 3360 в юго-восточном
 направлении 14.1 м, от точки 3360 до точки 3361 в юго-западном
 направлении 0.7 м, от точки 3361 до точки 3362 в юго-восточном
 направлении 8.1 м, от точки 3362 до точки 3363 в юго-западном
 направлении 0.6 м, от точки 3363 до точки 3364 в юго-восточном
 направлении 8.6 м, от точки 3364 до точки 3365 в юго-восточном
 направлении 6.2 м, от точки 3365 до точки 3366 в юго-восточном
 направлении 23.6 м, от точки 3366 до точки 3367 в юго-западном
 направлении 17.5 м, от точки 3367 до точки 3368 в юго-западном
 направлении 10.8 м, от точки 3368 до точки 3369 в юго-западном
 направлении 5.2 м, от точки 3369 до точки 3370 в юго-западном
 направлении 19.1 м, от точки 3370 до точки 3371 в юго-западном
 направлении 21.5 м, от точки 3371 до точки 3372 в юго-западном
 направлении 25.5 м, от точки 3372 до точки 3373 в юго-западном
 направлении 19.6 м, от точки 3373 до точки 3374 в юго-западном
 направлении 7.4 м, от точки 3374 до точки 3375 в северо-западном
 направлении 7.9 м, от точки 3375 до точки 3376 в северо-западном
 направлении 13.5 м, от точки 3376 до точки 3377 в юго-западном
 направлении 1.0 м, от точки 3377 до точки 3378 в юго-западном
 направлении 5.3 м, от точки 3378 до точки 3379 в юго-западном
 направлении 0.5 м, от точки 3379 до точки 3380 в юго-западном
 направлении 17.5 м, от точки 3380 до точки 3381 в юго-западном
 направлении 2.2 м, от точки 3381 до точки 3382 в юго-восточном
 направлении 20.4 м, от точки 3382 до точки 3383 в юго-западном
 направлении 19.1 м, от точки 3383 до точки 3384 в юго-западном
 направлении 19.9 м, от точки 3384 до точки 3385 в северо-западном
 направлении 27.9 м, от точки 3385 до точки 3386 в северо-восточном
 направлении 27.1 м, от точки 3386 до точки 3387 в северо-восточном
 направлении 4.8 м, от точки 3387 до точки 3388 в северо-западном
 направлении 5.1 м, от точки 3388 до точки 3389 в северо-западном
 направлении 7.2 м, от точки 3389 до точки 3390 в северо-западном
 направлении 71.9 м, от точки 3390 до точки 3391 в юго-западном
 направлении 29.9 м, от точки 3391 до точки 3392 в северо-западном
 направлении 17.8 м, от точки 3392 до точки 3393 в северо-западном
 направлении 32.6 м, от точки 3393 до точки 3394 в северо-восточном
 направлении 14.1 м, от точки 3394 до точки 3395 в юго-восточном
 направлении 32.5 м, от точки 3395 до точки 3396 в юго-восточном
 направлении 1.5 м, от точки 3396 до точки 3397 в северо-восточном
 направлении 33.5 м, от точки 3397 до точки 3398 в северо-западном
 направлении 38.4 м, от точки 3398 до точки 3399 в северо-западном
 направлении 17.3 м, от точки 3399 до точки 3400 в северо-западном

направлении 18.2 м, от точки 3400 до точки 3401 в северо-западном направлении 7.7 м, от точки 3401 до точки 3402 в северо-западном направлении 11.2 м, от точки 3402 до точки 3324 в северо-восточном направлении 63.6 м.

ЕОЗ-1 (участок 10, внутренний контур 38)

От точки 3403 до точки 3404 в юго-восточном направлении 5.4 м, от точки 3404 до точки 3405 в юго-восточном направлении 3.2 м, от точки 3405 до точки 3406 в юго-восточном направлении 0.8 м, от точки 3406 до точки 3407 в юго-восточном направлении 2.8 м, от точки 3407 до точки 3408 в северо-восточном направлении 0.6 м, от точки 3408 до точки 3409 в юго-восточном направлении 1.1 м, от точки 3409 до точки 3410 в юго-восточном направлении 4.9 м, от точки 3410 до точки 3411 в северо-восточном направлении 0.2 м, от точки 3411 до точки 3412 в юго-восточном направлении 3.9 м, от точки 3412 до точки 3413 в юго-восточном направлении 1.5 м, от точки 3413 до точки 3414 в юго-восточном направлении 2.6 м, от точки 3414 до точки 3415 в юго-западном направлении 10.0 м, от точки 3415 до точки 3416 в северо-западном направлении 4.3 м, от точки 3416 до точки 3417 в юго-западном направлении 0.9 м, от точки 3417 до точки 3418 в северо-западном направлении 3.4 м, от точки 3418 до точки 3419 в юго-западном направлении 7.5 м, от точки 3419 до точки 3420 в северо-западном направлении 1.5 м, от точки 3420 до точки 3421 в северо-западном направлении 1.1 м, от точки 3421 до точки 3422 в северо-западном направлении 14.6 м, от точки 3422 до точки 3403 в северо-восточном направлении 17.1 м.

ЕОЗ-1 (участок 10, внутренний контур 39)

От точки 3423 до точки 3424 в юго-восточном направлении 21.8 м, от точки 3424 до точки 3425 в юго-западном направлении 10.3 м, от точки 3425 до точки 3426 в северо-западном направлении 18.1 м, от точки 3426 до точки 3423 в северо-восточном направлении 9.6 м.

ЕОЗ-1 (участок 10, внутренний контур 40)

От точки 3427 до точки 3428 в юго-восточном направлении 8.7 м, от точки 3428 до точки 3429 в юго-западном направлении 18.3 м, от точки 3429 до точки 3430 в юго-восточном направлении 6.9 м, от точки 3430 до точки 3431 в северо-восточном направлении 19.0 м, от точки 3431 до точки 3432 в юго-восточном направлении 10.5 м, от точки 3432 до точки 3433 в юго-восточном направлении 9.9 м, от точки 3433 до точки 3434 в юго-западном направлении 46.5 м, от точки 3434 до точки 3435 в северо-западном направлении 3.4 м, от точки 3435 до точки 3436 в юго-западном направлении 1.8 м, от точки 3436 до точки 3437 в северо-западном направлении 2.1 м, от точки 3437 до точки 3438 в северо-восточном направлении 1.8 м, от точки 3438 до точки 3439 в северо-западном направлении 3.4 м, от точки 3439 до точки 3427 в северо-восточном направлении 41.0 м.

ЕОЗ-1 (участок 10, внутренний контур 41)

От точки 3440 до точки 3441 в юго-восточном направлении 9.1 м, от точки 3441 до точки 3442 в юго-западном направлении 2.3 м, от точки 3442 до точки 3443 в юго-западном направлении 3.6 м, от точки 3443 до точки 3444 в юго-западном направлении 7.9 м, от точки 3444 до точки 3445 в юго-западном направлении 0.7 м, от точки 3445 до точки 3446 в юго-восточном направлении 23.9 м, от точки 3446 до точки 3447 в северо-восточном направлении 10.9 м, от точки 3447 до точки 3448 в юго-восточном направлении 18.4 м, от точки 3448 до точки 3449 в юго-западном направлении 10.9 м, от точки 3449 до точки 3450 в юго-восточном направлении 0.9 м, от точки 3450 до точки 3451 в юго-западном направлении 0.0 м, от точки 3451 до точки 3452 в юго-восточном направлении 2.4 м, от точки 3452 до точки 3453 в северо-восточном направлении 7.2 м, от точки 3453 до точки 3454 в юго-восточном направлении 7.4 м, от точки 3454 до точки 3455 в юго-западном направлении 27.8 м, от точки 3455 до точки 3456 в юго-восточном направлении 11.8 м, от точки 3456 до точки 3457 в юго-восточном направлении 8.6 м, от точки 3457 до точки 3458 в юго-западном направлении 15.2 м, от точки 3458 до точки 3459 в юго-западном направлении 15.3 м, от точки 3459 до точки 3460 в северном направлении 0.0 м, от точки 3460 до точки 3461 в юго-западном направлении 68.4 м, от точки 3461 до точки 3462 в юго-западном направлении 17.5 м, от точки 3462 до точки 3463 в юго-западном направлении 2.5 м, от точки 3463 до точки 3464 в юго-западном направлении 2.0 м, от точки 3464 до точки 3465 в северо-западном направлении 1.3 м, от точки 3465 до точки 3466 в юго-западном направлении 0.4 м, от точки 3466 до точки 3467 в северо-западном направлении 0.9 м, от точки 3467 до точки 3468 в северо-западном направлении 0.9 м, от точки 3468 до точки 3469 в северо-восточном направлении 0.4 м, от точки 3469 до точки 3470 в северо-западном направлении 1.1 м, от точки 3470 до точки 3471 в северо-восточном направлении 1.8 м, от точки 3471 до точки 3472 в северо-восточном направлении 2.1 м, от точки 3472 до точки 3473 в северо-восточном направлении 47.4 м, от точки 3473 до точки 3474 в северо-восточном направлении 16.3 м, от точки 3474 до точки 3475 в северо-восточном направлении 16.4 м, от точки 3475 до точки 3476 в северо-восточном направлении 2.1 м, от точки 3476 до точки 3477 в северо-восточном направлении 3.6 м, от точки 3477 до точки 3478 в северо-западном направлении 0.2 м, от точки 3478 до точки 3479 в северо-западном направлении 1.0 м, от точки 3479 до точки 3480 в северо-восточном направлении 12.7 м, от точки 3480 до точки 3481 в юго-восточном направлении 1.1 м, от точки 3481 до точки 3440 в северо-восточном направлении 5.5 м.

ЕОЗ-1 (участок 10, внутренний контур 42)

От точки 3482 до точки 3483 в юго-восточном направлении 11.9 м, от точки 3483 до точки 3484 в юго-западном направлении 18.6 м, от точки 3484

до точки 3485 в северо-западном направлении 12.0 м, от точки 3485 до точки 3482 в северо-восточном направлении 17.3 м.

ЕОЗ-1 (участок 10, внутренний контур 43)

От точки 3486 до точки 3487 в юго-восточном направлении 17.3 м, от точки 3487 до точки 3488 в юго-западном направлении 14.9 м, от точки 3488 до точки 3489 в северо-западном направлении 17.3 м, от точки 3489 до точки 3486 в северо-восточном направлении 14.9 м.

ЕОЗ-1 (участок 10, внутренний контур 44)

От точки 3490 до точки 3491 в юго-восточном направлении 20.8 м, от точки 3491 до точки 3492 в юго-западном направлении 15.1 м, от точки 3492 до точки 3493 в северо-западном направлении 13.0 м, от точки 3493 до точки 3494 в юго-западном направлении 3.1 м, от точки 3494 до точки 3495 в юго-западном направлении 4.0 м, от точки 3495 до точки 3496 в северо-западном направлении 6.3 м, от точки 3496 до точки 3490 в северо-восточном направлении 21.3 м.

ЕОЗ-1 (участок 10, внутренний контур 45)

От точки 3497 до точки 3498 в юго-восточном направлении 1.2 м, от точки 3498 до точки 3499 в юго-восточном направлении 7.8 м, от точки 3499 до точки 3500 в юго-восточном направлении 11.2 м, от точки 3500 до точки 3501 в юго-западном направлении 11.0 м, от точки 3501 до точки 3502 в северо-западном направлении 16.5 м, от точки 3502 до точки 3503 в северо-восточном направлении 3.7 м, от точки 3503 до точки 3504 в северо-восточном направлении 11.6 м, от точки 3504 до точки 3497 в северо-восточном направлении 4.1 м.

ЕОЗ-1 (участок 10, внутренний контур 46)

От точки 3505 до точки 3506 в юго-восточном направлении 18.6 м, от точки 3506 до точки 3507 в юго-восточном направлении 10.8 м, от точки 3507 до точки 3508 в юго-западном направлении 13.6 м, от точки 3508 до точки 3509 в северо-западном направлении 3.7 м, от точки 3509 до точки 3510 в северо-восточном направлении 1.4 м, от точки 3510 до точки 3511 в северо-западном направлении 8.1 м, от точки 3511 до точки 3512 в северо-восточном направлении 1.7 м, от точки 3512 до точки 3513 в северо-западном направлении 12.1 м, от точки 3513 до точки 3514 в юго-западном направлении 6.2 м, от точки 3514 до точки 3515 в юго-западном направлении 15.3 м, от точки 3515 до точки 3516 в юго-западном направлении 5.0 м, от точки 3516 до точки 3517 в северо-западном направлении 9.9 м, от точки 3517 до точки 3505 в северо-восточном направлении 31.8 м.

ЕОЗ-1 (участок 10, внутренний контур 47)

От точки 3518 до точки 3519 в юго-западном направлении 9.2 м, от точки 3519 до точки 3520 в северо-западном направлении 1.6 м, от точки 3520 до точки 3521 в юго-западном направлении 4.6 м, от точки 3521 до точки 3522 в юго-западном направлении 3.3 м, от точки 3522 до точки 3523 в северо-западном направлении 4.5 м, от точки 3523 до точки 3524 в юго-западном направлении 6.5 м, от точки 3524 до точки 3525 в северо-западном

направлении 2.5 м, от точки 3525 до точки 3526 в юго-западном направлении 2.6 м, от точки 3526 до точки 3527 в северо-западном направлении 1.6 м, от точки 3527 до точки 3528 в юго-западном направлении 1.0 м, от точки 3528 до точки 3529 в северо-западном направлении 4.2 м, от точки 3529 до точки 3530 в северо-восточном направлении 3.7 м, от точки 3530 до точки 3531 в северо-западном направлении 1.9 м, от точки 3531 до точки 3532 в северо-восточном направлении 15.3 м, от точки 3532 до точки 3533 в северо-восточном направлении 2.2 м, от точки 3533 до точки 3534 в северо-восточном направлении 2.3 м, от точки 3534 до точки 3535 в северо-восточном направлении 2.2 м, от точки 3535 до точки 3536 в северо-восточном направлении 2.5 м, от точки 3536 до точки 3518 в северо-восточном направлении 12.0 м.

ЕОЗ-1 (участок 10, внутренний контур 48)

От точки 3537 до точки 3538 в восточном направлении 13.7 м, от точки 3538 до точки 3539 в южном направлении 12.8 м, от точки 3539 до точки 3540 в западном направлении 13.7 м, от точки 3540 до точки 3537 в северном направлении 12.8 м.

ЕОЗ-1 (участок 10, внутренний контур 49)

От точки 3541 до точки 3542 в юго-восточном направлении 12.2 м, от точки 3542 до точки 3543 в северо-восточном направлении 1.6 м, от точки 3543 до точки 3544 в юго-восточном направлении 2.3 м, от точки 3544 до точки 3545 в юго-западном направлении 1.7 м, от точки 3545 до точки 3546 в юго-восточном направлении 7.3 м, от точки 3546 до точки 3547 в северо-восточном направлении 1.9 м, от точки 3547 до точки 3548 в юго-восточном направлении 4.2 м, от точки 3548 до точки 3549 в юго-западном направлении 2.0 м, от точки 3549 до точки 3550 в юго-восточном направлении 21.8 м, от точки 3550 до точки 3551 в северо-восточном направлении 1.6 м, от точки 3551 до точки 3552 в юго-восточном направлении 2.7 м, от точки 3552 до точки 3553 в юго-западном направлении 1.6 м, от точки 3553 до точки 3554 в юго-восточном направлении 8.2 м, от точки 3554 до точки 3555 в юго-восточном направлении 5.9 м, от точки 3555 до точки 3556 в юго-западном направлении 17.6 м, от точки 3556 до точки 3557 в юго-восточном направлении 0.5 м, от точки 3557 до точки 3558 в юго-западном направлении 1.4 м, от точки 3558 до точки 3559 в северо-западном направлении 0.5 м, от точки 3559 до точки 3560 в юго-западном направлении 1.8 м, от точки 3560 до точки 3561 в юго-восточном направлении 0.5 м, от точки 3561 до точки 3562 в юго-западном направлении 1.4 м, от точки 3562 до точки 3563 в северо-западном направлении 0.6 м, от точки 3563 до точки 3564 в юго-западном направлении 2.0 м, от точки 3564 до точки 3565 в юго-восточном направлении 0.6 м, от точки 3565 до точки 3566 в юго-западном направлении 1.6 м, от точки 3566 до точки 3567 в северо-западном направлении 0.6 м, от точки 3567 до точки 3568 в юго-западном

направлении 15.7 м, от точки 3568 до точки 3569 в северо-западном направлении 10.6 м, от точки 3569 до точки 3570 в северо-западном направлении 8.8 м, от точки 3570 до точки 3571 в северо-восточном направлении 28.8 м, от точки 3571 до точки 3572 в северо-западном направлении 43.4 м, от точки 3572 до точки 3541 в северо-восточном направлении 12.8 м.

ЕОЗ-1 (участок 10, внутренний контур 50)

От точки 3573 до точки 3574 в юго-восточном направлении 6.0 м, от точки 3574 до точки 3575 в юго-восточном направлении 13.8 м, от точки 3575 до точки 3576 в юго-восточном направлении 0.5 м, от точки 3576 до точки 3577 в юго-восточном направлении 0.5 м, от точки 3577 до точки 3578 в юго-западном направлении 0.5 м, от точки 3578 до точки 3579 в юго-западном направлении 0.5 м, от точки 3579 до точки 3580 в юго-восточном направлении 2.1 м, от точки 3580 до точки 3581 в юго-восточном направлении 1.1 м, от точки 3581 до точки 3582 в юго-западном направлении 1.3 м, от точки 3582 до точки 3583 в северо-западном направлении 1.8 м, от точки 3583 до точки 3584 в северо-западном направлении 5.1 м, от точки 3584 до точки 3585 в юго-западном направлении 0.6 м, от точки 3585 до точки 3586 в северо-западном направлении 1.2 м, от точки 3586 до точки 3587 в северо-восточном направлении 0.6 м, от точки 3587 до точки 3588 в северо-западном направлении 10.4 м, от точки 3588 до точки 3573 в северо-восточном направлении 15.4 м.

ЕОЗ-1 (участок 10, внутренний контур 51)

От точки 3589 до точки 3590 в юго-восточном направлении 4.6 м, от точки 3590 до точки 3591 в северо-восточном направлении 0.5 м, от точки 3591 до точки 3592 в юго-восточном направлении 6.4 м, от точки 3592 до точки 3593 в юго-западном направлении 0.5 м, от точки 3593 до точки 3594 в юго-восточном направлении 8.2 м, от точки 3594 до точки 3595 в юго-западном направлении 1.0 м, от точки 3595 до точки 3596 в юго-восточном направлении 11.5 м, от точки 3596 до точки 3597 в юго-западном направлении 25.7 м, от точки 3597 до точки 3598 в северо-западном направлении 5.6 м, от точки 3598 до точки 3599 в юго-западном направлении 4.7 м, от точки 3599 до точки 3600 в северо-западном направлении 7.8 м, от точки 3600 до точки 3601 в северо-западном направлении 10.3 м, от точки 3601 до точки 3602 в северо-восточном направлении 32.1 м, от точки 3602 до точки 3603 в северо-восточном направлении 0.8 м, от точки 3603 до точки 3604 в северо-восточном направлении 0.8 м, от точки 3604 до точки 3605 в северо-восточном направлении 0.7 м, от точки 3605 до точки 3606 в северо-восточном направлении 0.8 м, от точки 3606 до точки 3607 в северо-восточном направлении 1.0 м, от точки 3607 до точки 3608 в северо-восточном направлении 0.9 м, от точки 3608 до точки 3609 в северо-восточном направлении 0.9 м, от точки 3609 до точки 3610 в юго-восточном направлении 1.0 м, от точки 3610 до точки 3589 в северо-восточном

направлении 0.6 м.

ЕОЗ-1 (участок 10, внутренний контур 52)

От точки 3611 до точки 3612 в юго-восточном направлении 6.3 м, от точки 3612 до точки 3613 в юго-восточном направлении 10.4 м, от точки 3613 до точки 3614 в юго-западном направлении 17.5 м, от точки 3614 до точки 3615 в северо-западном направлении 16.8 м, от точки 3615 до точки 3611 в северо-восточном направлении 17.4 м.

ЕОЗ-1 (участок 10, внутренний контур 53)

От точки 3616 до точки 3617 в юго-восточном направлении 12.2 м, от точки 3617 до точки 3618 в юго-западном направлении 6.3 м, от точки 3618 до точки 3619 в юго-восточном направлении 9.4 м, от точки 3619 до точки 3620 в юго-западном направлении 8.3 м, от точки 3620 до точки 3621 в северо-западном направлении 6.9 м, от точки 3621 до точки 3622 в юго-западном направлении 8.7 м, от точки 3622 до точки 3623 в северо-западном направлении 14.7 м, от точки 3623 до точки 3616 в северо-восточном направлении 24.2 м.

ЕОЗ-1 (участок 10, внутренний контур 54)

От точки 3624 до точки 3625 в юго-восточном направлении 4.5 м, от точки 3625 до точки 3626 в юго-восточном направлении 7.9 м, от точки 3626 до точки 3627 в юго-восточном направлении 4.4 м, от точки 3627 до точки 3628 в юго-западном направлении 21.7 м, от точки 3628 до точки 3629 в юго-восточном направлении 3.9 м, от точки 3629 до точки 3630 в юго-западном направлении 15.7 м, от точки 3630 до точки 3631 в северо-западном направлении 20.3 м, от точки 3631 до точки 3624 в северо-восточном направлении 38.0 м.

ЕОЗ-1 (участок 10, внутренний контур 55)

От точки 3632 до точки 3633 в юго-восточном направлении 12.9 м, от точки 3633 до точки 3634 в юго-западном направлении 16.9 м, от точки 3634 до точки 3635 в северо-западном направлении 22.9 м, от точки 3635 до точки 3636 в северо-восточном направлении 15.3 м, от точки 3636 до точки 3637 в юго-восточном направлении 10.0 м, от точки 3637 до точки 3632 в северо-восточном направлении 1.6 м.

ЕОЗ-1 (участок 10, внутренний контур 56)

От точки 3638 до точки 3639 в юго-восточном направлении 13.7 м, от точки 3639 до точки 3640 в юго-западном направлении 9.5 м, от точки 3640 до точки 3641 в северо-западном направлении 13.7 м, от точки 3641 до точки 3638 в северо-восточном направлении 9.5 м.

ЕОЗ-1 (участок 10, внутренний контур 57)

От точки 3642 до точки 3643 в юго-восточном направлении 14.8 м, от точки 3643 до точки 3644 в юго-западном направлении 15.2 м, от точки 3644 до точки 3645 в северо-западном направлении 0.8 м, от точки 3645 до точки 3646 в северо-западном направлении 12.2 м, от точки 3646 до точки 3647 в северо-восточном направлении 7.9 м, от точки 3647 до точки 3648 в северо-западном направлении 1.4 м, от точки 3648 до точки 3649 в северо-западном направлении 1.8 м, от точки 3649 до точки 3642 в северо-восточном

направлении 5.6 м.

ЕОЗ-1 (участок 10, внутренний контур 58)

От точки 3650 до точки 3651 в юго-восточном направлении 40.2 м, от точки 3651 до точки 3652 в юго-восточном направлении 25.3 м, от точки 3652 до точки 3653 в юго-восточном направлении 5.0 м, от точки 3653 до точки 3654 в юго-восточном направлении 15.6 м, от точки 3654 до точки 3655 в юго-западном направлении 8.3 м, от точки 3655 до точки 3656 в юго-западном направлении 2.6 м, от точки 3656 до точки 3657 в северо-западном направлении 1.4 м, от точки 3657 до точки 3658 в юго-западном направлении 2.1 м, от точки 3658 до точки 3659 в юго-восточном направлении 1.4 м, от точки 3659 до точки 3660 в юго-западном направлении 7.5 м, от точки 3660 до точки 3661 в северо-западном направлении 0.7 м, от точки 3661 до точки 3662 в юго-западном направлении 8.4 м, от точки 3662 до точки 3663 в юго-западном направлении 4.8 м, от точки 3663 до точки 3664 в юго-восточном направлении 4.2 м, от точки 3664 до точки 3665 в юго-западном направлении 6.8 м, от точки 3665 до точки 3666 в северо-западном направлении 13.2 м, от точки 3666 до точки 3667 в юго-западном направлении 8.6 м, от точки 3667 до точки 3668 в юго-западном направлении 13.4 м, от точки 3668 до точки 3669 в юго-западном направлении 9.7 м, от точки 3669 до точки 3670 в северо-западном направлении 28.9 м, от точки 3670 до точки 3671 в северо-западном направлении 37.0 м, от точки 3671 до точки 3650 в северо-восточном направлении 53.9 м.

ЕОЗ-1 (участок 10, внутренний контур 59)

От точки 3672 до точки 3673 в юго-восточном направлении 13.5 м, от точки 3673 до точки 3674 в юго-западном направлении 16.3 м, от точки 3674 до точки 3675 в северо-западном направлении 13.5 м, от точки 3675 до точки 3672 в северо-восточном направлении 16.3 м.

ЕОЗ-1 (участок 10, внутренний контур 60)

От точки 3676 до точки 3677 в юго-восточном направлении 13.8 м, от точки 3677 до точки 3678 в юго-западном направлении 16.2 м, от точки 3678 до точки 3679 в северо-западном направлении 13.8 м, от точки 3679 до точки 3676 в северо-восточном направлении 16.2 м.

ЕОЗ-1 (участок 10, внутренний контур 61)

От точки 3680 до точки 3681 в юго-восточном направлении 29.6 м, от точки 3681 до точки 3682 в юго-западном направлении 77.9 м, от точки 3682 до точки 3683 в северо-западном направлении 31.6 м, от точки 3683 до точки 3684 в северо-восточном направлении 14.7 м, от точки 3684 до точки 3685 в северо-восточном направлении 6.9 м, от точки 3685 до точки 3686 в северо-восточном направлении 20.3 м, от точки 3686 до точки 3687 в юго-восточном направлении 10.2 м, от точки 3687 до точки 3688 в северо-восточном направлении 6.6 м, от точки 3688 до точки 3680 в северо-восточном направлении 24.8 м.

ЕОЗ-1 (участок 10, внутренний контур 62)

От точки 3689 до точки 3690 в юго-восточном направлении 19.8 м, от точки 3690 до точки 3691 в юго-восточном направлении 1.5 м, от точки 3691 до точки 3692 в юго-восточном направлении 1.5 м, от точки 3692 до точки 3693 в юго-западном направлении 1.3 м, от точки 3693 до точки 3694 в юго-западном направлении 34.5 м, от точки 3694 до точки 3695 в северо-западном направлении 20.8 м, от точки 3695 до точки 3696 в северо-восточном направлении 7.5 м, от точки 3696 до точки 3697 в северо-западном направлении 3.4 м, от точки 3697 до точки 3698 в северо-восточном направлении 4.1 м, от точки 3698 до точки 3699 в юго-восточном направлении 3.4 м, от точки 3699 до точки 3700 в северо-восточном направлении 14.4 м, от точки 3700 до точки 3701 в северо-западном направлении 1.9 м, от точки 3701 до точки 3702 в северо-восточном направлении 2.0 м, от точки 3702 до точки 3703 в северо-восточном направлении 4.4 м, от точки 3703 до точки 3689 в северо-восточном направлении 1.9 м.

ЕОЗ-1 (участок 10, внутренний контур 63)

От точки 3704 до точки 3705 в юго-восточном направлении 10.1 м, от точки 3705 до точки 3706 в юго-западном направлении 24.7 м, от точки 3706 до точки 3707 в северо-западном направлении 9.3 м, от точки 3707 до точки 3704 в северо-восточном направлении 24.8 м.

ЕОЗ-1 (участок 10, внутренний контур 64)

От точки 3708 до точки 3709 в юго-восточном направлении 6.9 м, от точки 3709 до точки 3710 в юго-восточном направлении 7.3 м, от точки 3710 до точки 3711 в юго-западном направлении 1.8 м, от точки 3711 до точки 3712 в юго-восточном направлении 8.0 м, от точки 3712 до точки 3713 в юго-западном направлении 1.8 м, от точки 3713 до точки 3714 в юго-западном направлении 4.3 м, от точки 3714 до точки 3715 в северо-западном направлении 5.1 м, от точки 3715 до точки 3716 в юго-западном направлении 7.7 м, от точки 3716 до точки 3717 в северо-западном направлении 2.7 м, от точки 3717 до точки 3718 в северо-западном направлении 8.8 м, от точки 3718 до точки 3719 в северо-западном направлении 6.3 м, от точки 3719 до точки 3720 в северо-восточном направлении 10.4 м, от точки 3720 до точки 3721 в северо-западном направлении 0.3 м, от точки 3721 до точки 3708 в северо-восточном направлении 5.6 м.

ЕОЗ-1 (участок 10, внутренний контур 65)

От точки 3722 до точки 3723 в юго-восточном направлении 14.3 м, от точки 3723 до точки 3724 в юго-западном направлении 21.3 м, от точки 3724 до точки 3725 в северо-западном направлении 4.8 м, от точки 3725 до точки 3726 в юго-западном направлении 0.8 м, от точки 3726 до точки 3727 в северо-западном направлении 5.4 м, от точки 3727 до точки 3728 в северо-восточном направлении 0.9 м, от точки 3728 до точки 3729 в северо-западном направлении 4.2 м, от точки 3729 до точки 3722 в северо-восточном направлении 21.2 м.

ЕОЗ-1 (участок 10, внутренний контур 66)

От точки 3730 до точки 3731 в юго-восточном направлении 15.3 м, от точки 3731 до точки 3732 в юго-западном направлении 18.4 м, от точки 3732 до точки 3733 в северо-западном направлении 15.3 м, от точки 3733 до точки 3730 в северо-восточном направлении 18.4 м.

ЕОЗ-1 (участок 10, внутренний контур 67)

От точки 3734 до точки 3735 в юго-восточном направлении 2.5 м, от точки 3735 до точки 3736 в юго-восточном направлении 8.6 м, от точки 3736 до точки 3737 в юго-восточном направлении 7.3 м, от точки 3737 до точки 3738 в юго-восточном направлении 6.4 м, от точки 3738 до точки 3739 в северо-восточном направлении 5.6 м, от точки 3739 до точки 3740 в северо-восточном направлении 4.0 м, от точки 3740 до точки 3741 в юго-восточном направлении 11.2 м, от точки 3741 до точки 3742 в юго-западном направлении 11.8 м, от точки 3742 до точки 3743 в северо-западном направлении 0.5 м, от точки 3743 до точки 3744 в юго-западном направлении 18.6 м, от точки 3744 до точки 3745 в северо-западном направлении 5.5 м, от точки 3745 до точки 3746 в северо-западном направлении 28.6 м, от точки 3746 до точки 3747 в северо-западном направлении 1.6 м, от точки 3747 до точки 3734 в северо-восточном направлении 23.7 м.

ЕОЗ-1 (участок 10, внутренний контур 68)

От точки 3748 до точки 3749 в юго-восточном направлении 19.7 м, от точки 3749 до точки 3750 в юго-западном направлении 17.6 м, от точки 3750 до точки 3751 в северо-западном направлении 12.3 м, от точки 3751 до точки 3752 в юго-западном направлении 10.5 м, от точки 3752 до точки 3753 в юго-восточном направлении 4.8 м, от точки 3753 до точки 3754 в юго-западном направлении 10.0 м, от точки 3754 до точки 3755 в юго-восточном направлении 10.0 м, от точки 3755 до точки 3756 в северо-восточном направлении 5.8 м, от точки 3756 до точки 3757 в юго-восточном направлении 6.3 м, от точки 3757 до точки 3758 в юго-западном направлении 21.0 м, от точки 3758 до точки 3759 в юго-западном направлении 3.6 м, от точки 3759 до точки 3760 в северо-западном направлении 25.6 м, от точки 3760 до точки 3761 в северо-западном направлении 16.6 м, от точки 3761 до точки 3762 в северо-восточном направлении 8.5 м, от точки 3762 до точки 3763 в юго-восточном направлении 2.0 м, от точки 3763 до точки 3764 в северо-восточном направлении 6.2 м, от точки 3764 до точки 3765 в юго-восточном направлении 1.7 м, от точки 3765 до точки 3748 в северо-восточном направлении 21.9 м.

ЕОЗ-1 (участок 10, внутренний контур 69)

От точки 3766 до точки 3767 в юго-восточном направлении 8.5 м, от точки 3767 до точки 3768 в северо-восточном направлении 0.8 м, от точки 3768 до точки 3769 в юго-восточном направлении 11.0 м, от точки 3769 до точки 3770 в юго-западном направлении 0.8 м, от точки 3770 до точки 3771 в юго-восточном направлении 1.7 м, от точки 3771 до точки 3772 в юго-

восточном направлении 0.6 м, от точки 3772 до точки 3773 в юго-западном направлении 2.5 м, от точки 3773 до точки 3774 в северо-западном направлении 0.7 м, от точки 3774 до точки 3775 в юго-западном направлении 1.0 м, от точки 3775 до точки 3776 в юго-западном направлении 0.5 м, от точки 3776 до точки 3777 в юго-восточном направлении 2.6 м, от точки 3777 до точки 3778 в юго-западном направлении 2.8 м, от точки 3778 до точки 3779 в северо-западном направлении 0.2 м, от точки 3779 до точки 3780 в юго-западном направлении 2.4 м, от точки 3780 до точки 3781 в северо-западном направлении 2.2 м, от точки 3781 до точки 3782 в юго-западном направлении 4.7 м, от точки 3782 до точки 3783 в юго-западном направлении 5.5 м, от точки 3783 до точки 3784 в юго-западном направлении 2.5 м, от точки 3784 до точки 3785 в северо-западном направлении 3.3 м, от точки 3785 до точки 3786 в северо-западном направлении 4.4 м, от точки 3786 до точки 3787 в северо-западном направлении 4.3 м, от точки 3787 до точки 3788 в северо-западном направлении 3.2 м, от точки 3788 до точки 3789 в юго-западном направлении 0.8 м, от точки 3789 до точки 3790 в северо-западном направлении 9.7 м, от точки 3790 до точки 3791 в северо-восточном направлении 0.8 м, от точки 3791 до точки 3792 в северо-западном направлении 10.9 м, от точки 3792 до точки 3793 в северо-восточном направлении 10.5 м, от точки 3793 до точки 3794 в юго-восточном направлении 6.5 м, от точки 3794 до точки 3795 в северо-восточном направлении 2.7 м, от точки 3795 до точки 3796 в северо-восточном направлении 2.0 м, от точки 3796 до точки 3797 в северо-восточном направлении 2.0 м, от точки 3797 до точки 3798 в юго-восточном направлении 2.9 м, от точки 3798 до точки 3799 в юго-восточном направлении 0.2 м, от точки 3799 до точки 3800 в северо-восточном направлении 2.8 м, от точки 3800 до точки 3801 в северо-восточном направлении 1.4 м, от точки 3801 до точки 3802 в северо-восточном направлении 1.4 м, от точки 3802 до точки 3803 в юго-восточном направлении 2.1 м, от точки 3803 до точки 3766 в северо-восточном направлении 6.2 м.

ЕОЗ-1 (участок 10, внутренний контур 70)

От точки 3804 до точки 3805 в юго-восточном направлении 17.3 м, от точки 3805 до точки 3806 в юго-западном направлении 12.6 м, от точки 3806 до точки 3807 в юго-западном направлении 4.1 м, от точки 3807 до точки 3808 в северо-западном направлении 17.0 м, от точки 3808 до точки 3809 в северо-восточном направлении 1.8 м, от точки 3809 до точки 3804 в северо-восточном направлении 13.0 м.

ЕОЗ-1 (участок 10, внутренний контур 71)

От точки 3810 до точки 3811 в юго-восточном направлении 11.1 м, от точки 3811 до точки 3812 в юго-восточном направлении 22.7 м, от точки 3812 до точки 3813 в юго-восточном направлении 1.9 м, от точки 3813 до точки 3814 в юго-восточном направлении 1.1 м, от точки 3814 до точки 3815

в юго-восточном направлении 7.9 м, от точки 3815 до точки 3816 в северо-восточном направлении 22.4 м, от точки 3816 до точки 3817 в северо-восточном направлении 6.9 м, от точки 3817 до точки 3818 в юго-восточном направлении 9.0 м, от точки 3818 до точки 3819 в юго-восточном направлении 24.4 м, от точки 3819 до точки 3820 в юго-западном направлении 2.3 м, от точки 3820 до точки 3821 в юго-восточном направлении 12.8 м, от точки 3821 до точки 3822 в юго-западном направлении 6.9 м, от точки 3822 до точки 3823 в юго-восточном направлении 0.9 м, от точки 3823 до точки 3824 в юго-западном направлении 7.7 м, от точки 3824 до точки 3825 в северо-западном направлении 0.9 м, от точки 3825 до точки 3826 в юго-западном направлении 6.9 м, от точки 3826 до точки 3827 в юго-западном направлении 3.2 м, от точки 3827 до точки 3828 в юго-западном направлении 24.5 м, от точки 3828 до точки 3829 в северо-западном направлении 10.5 м, от точки 3829 до точки 3830 в северо-западном направлении 11.3 м, от точки 3830 до точки 3831 в северо-западном направлении 28.4 м, от точки 3831 до точки 3832 в северо-западном направлении 5.5 м, от точки 3832 до точки 3833 в северо-западном направлении 10.4 м, от точки 3833 до точки 3834 в юго-западном направлении 9.1 м, от точки 3834 до точки 3835 в северо-западном направлении 4.9 м, от точки 3835 до точки 3836 в северо-западном направлении 15.7 м, от точки 3836 до точки 3837 в северо-западном направлении 3.8 м, от точки 3837 до точки 3838 в северо-западном направлении 1.0 м, от точки 3838 до точки 3839 в северо-западном направлении 11.5 м, от точки 3839 до точки 3840 в северо-восточном направлении 5.2 м, от точки 3840 до точки 3841 в северо-западном направлении 1.0 м, от точки 3841 до точки 3842 в северо-восточном направлении 1.4 м, от точки 3842 до точки 3843 в юго-восточном направлении 1.0 м, от точки 3843 до точки 3844 в северо-восточном направлении 9.2 м, от точки 3844 до точки 3845 в северо-восточном направлении 0.7 м, от точки 3845 до точки 3846 в северо-восточном направлении 1.0 м, от точки 3846 до точки 3847 в северо-восточном направлении 1.7 м, от точки 3847 до точки 3848 в северо-восточном направлении 1.6 м, от точки 3848 до точки 3849 в северо-восточном направлении 4.1 м, от точки 3849 до точки 3850 в северо-восточном направлении 1.6 м, от точки 3850 до точки 3851 в северо-восточном направлении 4.1 м, от точки 3851 до точки 3852 в северо-восточном направлении 1.4 м, от точки 3852 до точки 3853 в северо-восточном направлении 5.0 м, от точки 3853 до точки 3854 в северо-восточном направлении 0.6 м, от точки 3854 до точки 3855 в северо-восточном направлении 1.6 м, от точки 3855 до точки 3856 в северо-восточном направлении 0.8 м, от точки 3856 до точки 3857 в северо-восточном направлении 1.0 м, от точки 3857 до точки 3810 в северо-восточном направлении 6.8 м.

ЕОЗ-1 (участок 10, внутренний контур 72)

От точки 3858 до точки 3859 в юго-восточном направлении 1.3 м, от точки 3859 до точки 3860 в юго-восточном направлении 35.6 м, от точки 3860 до точки 3861 в юго-западном направлении 15.7 м, от точки 3861 до точки 3862 в юго-восточном направлении 1.5 м, от точки 3862 до точки 3863 в юго-восточном направлении 9.5 м, от точки 3863 до точки 3864 в юго-западном направлении 6.3 м, от точки 3864 до точки 3865 в юго-западном направлении 27.4 м, от точки 3865 до точки 3866 в юго-восточном направлении 0.6 м, от точки 3866 до точки 3867 в юго-западном направлении 20.4 м, от точки 3867 до точки 3868 в северо-западном направлении 33.1 м, от точки 3868 до точки 3869 в северо-западном направлении 5.0 м, от точки 3869 до точки 3870 в северо-западном направлении 2.3 м, от точки 3870 до точки 3871 в северо-западном направлении 4.2 м, от точки 3871 до точки 3872 в северо-западном направлении 1.9 м, от точки 3872 до точки 3873 в северо-восточном направлении 12.7 м, от точки 3873 до точки 3874 в северо-западном направлении 30.8 м, от точки 3874 до точки 3875 в северо-западном направлении 10.0 м, от точки 3875 до точки 3876 в северо-восточном направлении 2.8 м, от точки 3876 до точки 3877 в северо-восточном направлении 15.5 м, от точки 3877 до точки 3878 в юго-восточном направлении 13.4 м, от точки 3878 до точки 3879 в юго-восточном направлении 20.0 м, от точки 3879 до точки 3880 в северо-восточном направлении 0.5 м, от точки 3880 до точки 3881 в юго-восточном направлении 4.3 м, от точки 3881 до точки 3858 в северо-восточном направлении 36.3 м.

ЕОЗ-1 (участок 10, внутренний контур 73)

От точки 3882 до точки 3883 в юго-восточном направлении 16.9 м, от точки 3883 до точки 3884 в юго-западном направлении 5.3 м, от точки 3884 до точки 3885 в юго-восточном направлении 13.2 м, от точки 3885 до точки 3886 в юго-западном направлении 19.5 м, от точки 3886 до точки 3887 в северо-западном направлении 13.2 м, от точки 3887 до точки 3888 в северо-восточном направлении 10.9 м, от точки 3888 до точки 3889 в северо-западном направлении 16.9 м, от точки 3889 до точки 3882 в северо-восточном направлении 13.9 м.

ЕОЗ-1 (участок 10, внутренний контур 74)

От точки 3890 до точки 3891 в юго-восточном направлении 16.6 м, от точки 3891 до точки 3892 в юго-западном направлении 4.5 м, от точки 3892 до точки 3893 в северо-западном направлении 1.5 м, от точки 3893 до точки 3894 в юго-западном направлении 5.5 м, от точки 3894 до точки 3895 в северо-западном направлении 1.9 м, от точки 3895 до точки 3896 в юго-западном направлении 10.1 м, от точки 3896 до точки 3897 в северо-западном направлении 13.4 м, от точки 3897 до точки 3898 в северо-западном направлении 4.7 м, от точки 3898 до точки 3899 в северо-восточном направлении 4.1 м, от точки 3899 до точки 3890 в северо-восточном направлении 15.9 м.

ЕОЗ-1 (участок 10, внутренний контур 75)

От точки 3900 до точки 3901 в юго-восточном направлении 6.9 м, от точки 3901 до точки 3902 в юго-восточном направлении 4.8 м, от точки 3902 до точки 3903 в юго-восточном направлении 3.0 м, от точки 3903 до точки 3904 в юго-западном направлении 2.6 м, от точки 3904 до точки 3905 в юго-восточном направлении 2.5 м, от точки 3905 до точки 3906 в юго-западном направлении 31.6 м, от точки 3906 до точки 3907 в северо-западном направлении 17.2 м, от точки 3907 до точки 3900 в северо-восточном направлении 33.2 м.

ЕОЗ-1 (участок 10, внутренний контур 76)

От точки 3908 до точки 3909 в юго-восточном направлении 50.7 м, от точки 3909 до точки 3910 в юго-западном направлении 14.5 м, от точки 3910 до точки 3911 в юго-западном направлении 3.1 м, от точки 3911 до точки 3912 в юго-западном направлении 1.5 м, от точки 3912 до точки 3913 в юго-восточном направлении 28.4 м, от точки 3913 до точки 3914 в юго-западном направлении 33.3 м, от точки 3914 до точки 3915 в юго-западном направлении 10.7 м, от точки 3915 до точки 3916 в юго-восточном направлении 24.5 м, от точки 3916 до точки 3917 в юго-западном направлении 26.8 м, от точки 3917 до точки 3918 в северо-западном направлении 65.4 м, от точки 3918 до точки 3919 в юго-западном направлении 0.3 м, от точки 3919 до точки 3920 в северо-западном направлении 6.5 м, от точки 3920 до точки 3921 в северо-восточном направлении 0.4 м, от точки 3921 до точки 3922 в северо-западном направлении 8.4 м, от точки 3922 до точки 3923 в юго-западном направлении 0.4 м, от точки 3923 до точки 3924 в северо-западном направлении 7.9 м, от точки 3924 до точки 3925 в северо-восточном направлении 0.5 м, от точки 3925 до точки 3926 в северо-западном направлении 8.6 м, от точки 3926 до точки 3927 в юго-западном направлении 0.4 м, от точки 3927 до точки 3928 в северо-западном направлении 5.9 м, от точки 3928 до точки 3929 в северо-восточном направлении 0.4 м, от точки 3929 до точки 3930 в северо-западном направлении 2.3 м, от точки 3930 до точки 3931 в северо-западном направлении 0.4 м, от точки 3931 до точки 3932 в северо-восточном направлении 23.8 м, от точки 3932 до точки 3933 в юго-восточном направлении 19.3 м, от точки 3933 до точки 3934 в северо-восточном направлении 4.3 м, от точки 3934 до точки 3935 в северо-западном направлении 8.1 м, от точки 3935 до точки 3936 в северо-западном направлении 10.7 м, от точки 3936 до точки 3937 в северо-восточном направлении 11.7 м, от точки 3937 до точки 3908 в северо-восточном направлении 46.9 м.

ЕОЗ-1 (участок 10, внутренний контур 77)

От точки 3938 до точки 3939 в юго-восточном направлении 27.1 м, от точки 3939 до точки 3940 в юго-западном направлении 3.2 м, от точки 3940 до точки 3941 в юго-восточном направлении 9.3 м, от точки 3941 до точки 3942 в юго-восточном направлении 0.9 м, от точки 3942 до точки 3943 в

юго-западном направлении 20.3 м, от точки 3943 до точки 3944 в северо-западном направлении 10.5 м, от точки 3944 до точки 3945 в юго-западном направлении 2.4 м, от точки 3945 до точки 3946 в северо-западном направлении 16.8 м, от точки 3946 до точки 3947 в северо-восточном направлении 1.9 м, от точки 3947 до точки 3948 в северо-западном направлении 10.0 м, от точки 3948 до точки 3949 в северо-восточном направлении 8.7 м, от точки 3949 до точки 3950 в северо-западном направлении 1.8 м, от точки 3950 до точки 3951 в северо-восточном направлении 1.1 м, от точки 3951 до точки 3952 в северо-западном направлении 2.7 м, от точки 3952 до точки 3953 в северо-восточном направлении 4.3 м, от точки 3953 до точки 3954 в юго-восточном направлении 2.6 м, от точки 3954 до точки 3955 в северо-восточном направлении 1.1 м, от точки 3955 до точки 3956 в юго-восточном направлении 1.7 м, от точки 3956 до точки 3938 в северо-восточном направлении 8.7 м.

ЕОЗ-1 (участок 10, внутренний контур 78)

От точки 3957 до точки 3958 в юго-восточном направлении 8.1 м, от точки 3958 до точки 3959 в юго-восточном направлении 19.4 м, от точки 3959 до точки 3960 в юго-западном направлении 5.1 м, от точки 3960 до точки 3961 в юго-западном направлении 10.9 м, от точки 3961 до точки 3962 в юго-западном направлении 36.9 м, от точки 3962 до точки 3963 в северо-западном направлении 16.8 м, от точки 3963 до точки 3964 в юго-западном направлении 13.3 м, от точки 3964 до точки 3965 в юго-западном направлении 5.8 м, от точки 3965 до точки 3966 в юго-западном направлении 4.6 м, от точки 3966 до точки 3967 в юго-восточном направлении 13.0 м, от точки 3967 до точки 3968 в юго-восточном направлении 7.8 м, от точки 3968 до точки 3969 в юго-западном направлении 0.5 м, от точки 3969 до точки 3970 в юго-восточном направлении 19.7 м, от точки 3970 до точки 3971 в юго-западном направлении 25.0 м, от точки 3971 до точки 3972 в юго-западном направлении 0.8 м, от точки 3972 до точки 3973 в юго-западном направлении 13.5 м, от точки 3973 до точки 3974 в юго-западном направлении 1.9 м, от точки 3974 до точки 3975 в юго-западном направлении 5.4 м, от точки 3975 до точки 3976 в юго-западном направлении 2.9 м, от точки 3976 до точки 3977 в северо-западном направлении 16.7 м, от точки 3977 до точки 3978 в юго-западном направлении 2.7 м, от точки 3978 до точки 3979 в северо-западном направлении 13.2 м, от точки 3979 до точки 3980 в юго-западном направлении 14.6 м, от точки 3980 до точки 3981 в юго-западном направлении 18.3 м, от точки 3981 до точки 3982 в северо-западном направлении 12.2 м, от точки 3982 до точки 3983 в северо-западном направлении 1.2 м, от точки 3983 до точки 3984 в северо-западном направлении 12.3 м, от точки 3984 до точки 3985 в северо-восточном направлении 0.3 м, от точки 3985 до точки 3986 в северо-западном направлении 6.3 м, от точки 3986 до точки 3987 в северо-западном

направлении 26.8 м, от точки 3987 до точки 3988 в северо-восточном
 направлении 12.7 м, от точки 3988 до точки 3989 в северо-восточном
 направлении 12.9 м, от точки 3989 до точки 3990 в северо-восточном
 направлении 13.2 м, от точки 3990 до точки 3991 в северо-западном
 направлении 3.8 м, от точки 3991 до точки 3992 в юго-западном
 направлении 24.0 м, от точки 3992 до точки 3993 в юго-восточном
 направлении 3.3 м, от точки 3993 до точки 3994 в юго-западном
 направлении 14.0 м, от точки 3994 до точки 3995 в северо-западном
 направлении 21.8 м, от точки 3995 до точки 3996 в северо-западном
 направлении 22.2 м, от точки 3996 до точки 3997 в северо-восточном
 направлении 41.1 м, от точки 3997 до точки 3998 в северо-восточном
 направлении 3.2 м, от точки 3998 до точки 3999 в северо-западном
 направлении 1.5 м, от точки 3999 до точки 4000 в северо-восточном
 направлении 16.1 м, от точки 4000 до точки 4001 в северо-восточном
 направлении 10.3 м, от точки 4001 до точки 4002 в юго-восточном
 направлении 1.5 м, от точки 4002 до точки 4003 в юго-восточном
 направлении 10.4 м, от точки 4003 до точки 4004 в северо-восточном
 направлении 1.3 м, от точки 4004 до точки 4005 в юго-восточном
 направлении 3.3 м, от точки 4005 до точки 4006 в северо-восточном
 направлении 0.6 м, от точки 4006 до точки 4007 в юго-восточном
 направлении 1.9 м, от точки 4007 до точки 4008 в юго-восточном
 направлении 17.7 м, от точки 4008 до точки 4009 в юго-восточном
 направлении 4.1 м, от точки 4009 до точки 4010 в северо-восточном
 направлении 2.9 м, от точки 4010 до точки 4011 в северо-западном
 направлении 6.1 м, от точки 4011 до точки 4012 в северо-западном
 направлении 3.0 м, от точки 4012 до точки 4013 в северо-восточном
 направлении 6.3 м, от точки 4013 до точки 4014 в северо-восточном
 направлении 3.8 м, от точки 4014 до точки 4015 в северо-восточном
 направлении 3.3 м, от точки 4015 до точки 4016 в юго-восточном
 направлении 2.9 м, от точки 4016 до точки 4017 в северо-восточном
 направлении 8.1 м, от точки 4017 до точки 4018 в юго-восточном
 направлении 2.0 м, от точки 4018 до точки 4019 в юго-восточном
 направлении 1.1 м, от точки 4019 до точки 4020 в юго-восточном
 направлении 13.1 м, от точки 4020 до точки 4021 в юго-восточном
 направлении 3.2 м, от точки 4021 до точки 4022 в северо-восточном
 направлении 13.8 м, от точки 4022 до точки 4023 в северо-восточном
 направлении 6.3 м, от точки 4023 до точки 3957 в северо-восточном
 направлении 46.1 м.

ЕОЗ-1 (участок 10, внутренний контур 79)

От точки 4024 до точки 4025 в юго-восточном направлении 5.9 м, от
 точки 4025 до точки 4026 в северо-восточном направлении 0.9 м, от точки
 4026 до точки 4027 в юго-восточном направлении 0.9 м, от точки 4027 до
 точки 4028 в северо-восточном направлении 0.9 м, от точки 4028 до точки
 4029 в юго-восточном направлении 9.3 м, от точки 4029 до точки 4030 в
 юго-западном направлении 20.1 м, от точки 4030 до точки 4031 в северо-

западном направлении 16.1 м, от точки 4031 до точки 4024 в северо-восточном направлении 18.4 м.

ЕОЗ-1 (участок 10, внутренний контур 80)

От точки 4032 до точки 4033 в юго-восточном направлении 12.2 м, от точки 4033 до точки 4034 в юго-западном направлении 15.2 м, от точки 4034 до точки 4035 в северо-западном направлении 13.4 м, от точки 4035 до точки 4036 в северо-восточном направлении 8.2 м, от точки 4036 до точки 4037 в юго-восточном направлении 1.2 м, от точки 4037 до точки 4032 в северо-восточном направлении 7.0 м.

ЕОЗ-1 (участок 10, внутренний контур 81)

От точки 4038 до точки 4039 в юго-восточном направлении 10.2 м, от точки 4039 до точки 4040 в юго-западном направлении 10.8 м, от точки 4040 до точки 4041 в северо-западном направлении 10.2 м, от точки 4041 до точки 4038 в северо-восточном направлении 10.8 м.

ЕОЗ-1 (участок 10, внутренний контур 82)

От точки 4042 до точки 4043 в юго-восточном направлении 42.8 м, от точки 4043 до точки 4044 в юго-восточном направлении 8.5 м, от точки 4044 до точки 4045 в юго-восточном направлении 42.1 м, от точки 4045 до точки 4046 в юго-западном направлении 131.4 м, от точки 4046 до точки 4047 в юго-западном направлении 40.9 м, от точки 4047 до точки 4048 в северо-западном направлении 48.4 м, от точки 4048 до точки 4049 в северо-западном направлении 40.7 м, от точки 4049 до точки 4050 в северо-восточном направлении 3.4 м, от точки 4050 до точки 4051 в северо-восточном направлении 14.1 м, от точки 4051 до точки 4052 в северо-восточном направлении 132.4 м, от точки 4052 до точки 4042 в северо-восточном направлении 16.6 м.

ЕОЗ-1 (участок 10, внутренний контур 83)

От точки 4053 до точки 4054 в юго-восточном направлении 1.3 м, от точки 4054 до точки 4055 в юго-восточном направлении 13.7 м, от точки 4055 до точки 4056 в юго-западном направлении 11.8 м, от точки 4056 до точки 4057 в юго-восточном направлении 2.6 м, от точки 4057 до точки 4058 в северо-восточном направлении 11.1 м, от точки 4058 до точки 4059 в юго-восточном направлении 20.0 м, от точки 4059 до точки 4060 в юго-восточном направлении 0.6 м, от точки 4060 до точки 4061 в юго-восточном направлении 36.8 м, от точки 4061 до точки 4062 в юго-восточном направлении 43.8 м, от точки 4062 до точки 4063 в юго-восточном направлении 6.0 м, от точки 4063 до точки 4064 в юго-восточном направлении 21.1 м, от точки 4064 до точки 4065 в юго-западном направлении 8.8 м, от точки 4065 до точки 4066 в юго-западном направлении 9.5 м, от точки 4066 до точки 4067 в северо-западном направлении 2.0 м, от точки 4067 до точки 4068 в северо-западном направлении 26.2 м, от точки 4068 до точки 4069 в юго-западном направлении 17.5 м, от точки 4069 до точки 4070 в юго-восточном направлении 13.4 м, от точки 4070 до точки 4071 в северо-восточном направлении 6.6 м, от точки 4071 до точки 4072 в северо-западном

направлении 3.3 м, от точки 4072 до точки 4073 в северо-восточном
 направлении 5.8 м, от точки 4073 до точки 4074 в юго-восточном
 направлении 8.7 м, от точки 4074 до точки 4075 в северо-восточном
 направлении 1.7 м, от точки 4075 до точки 4076 в юго-восточном
 направлении 5.3 м, от точки 4076 до точки 4077 в юго-западном
 направлении 0.7 м, от точки 4077 до точки 4078 в юго-восточном
 направлении 5.5 м, от точки 4078 до точки 4079 в юго-западном
 направлении 23.5 м, от точки 4079 до точки 4080 в северо-западном
 направлении 16.3 м, от точки 4080 до точки 4081 в юго-западном
 направлении 1.1 м, от точки 4081 до точки 4082 в юго-восточном
 направлении 15.0 м, от точки 4082 до точки 4083 в юго-западном
 направлении 14.2 м, от точки 4083 до точки 4084 в северо-западном
 направлении 16.1 м, от точки 4084 до точки 4085 в северо-восточном
 направлении 14.2 м, от точки 4085 до точки 4086 в северо-восточном
 направлении 0.2 м, от точки 4086 до точки 4087 в северо-западном
 направлении 14.0 м, от точки 4087 до точки 4088 в северо-западном
 направлении 23.3 м, от точки 4088 до точки 4089 в юго-западном
 направлении 5.9 м, от точки 4089 до точки 4090 в северо-западном
 направлении 6.1 м, от точки 4090 до точки 4091 в юго-западном
 направлении 8.7 м, от точки 4091 до точки 4092 в северо-западном
 направлении 6.8 м, от точки 4092 до точки 4093 в юго-западном
 направлении 20.7 м, от точки 4093 до точки 4094 в юго-восточном
 направлении 29.0 м, от точки 4094 до точки 4095 в юго-западном
 направлении 8.4 м, от точки 4095 до точки 4096 в юго-западном
 направлении 9.1 м, от точки 4096 до точки 4097 в юго-восточном
 направлении 0.8 м, от точки 4097 до точки 4098 в юго-восточном
 направлении 8.4 м, от точки 4098 до точки 4099 в юго-западном
 направлении 3.6 м, от точки 4099 до точки 4100 в юго-западном
 направлении 12.4 м, от точки 4100 до точки 4101 в юго-западном
 направлении 7.8 м, от точки 4101 до точки 4102 в юго-западном
 направлении 8.2 м, от точки 4102 до точки 4103 в юго-западном
 направлении 3.9 м, от точки 4103 до точки 4104 в юго-западном
 направлении 2.2 м, от точки 4104 до точки 4105 в юго-восточном
 направлении 13.1 м, от точки 4105 до точки 4106 в юго-западном
 направлении 17.1 м, от точки 4106 до точки 4107 в северо-западном
 направлении 0.5 м, от точки 4107 до точки 4108 в юго-западном
 направлении 1.7 м, от точки 4108 до точки 4109 в юго-восточном
 направлении 10.6 м, от точки 4109 до точки 4110 в северо-восточном
 направлении 1.4 м, от точки 4110 до точки 4111 в юго-восточном
 направлении 12.3 м, от точки 4111 до точки 4112 в северо-восточном
 направлении 1.9 м, от точки 4112 до точки 4113 в северо-западном
 направлении 9.0 м, от точки 4113 до точки 4114 в северо-восточном
 направлении 11.5 м, от точки 4114 до точки 4115 в юго-восточном
 направлении 10.4 м, от точки 4115 до точки 4116 в юго-западном
 направлении 11.9 м, от точки 4116 до точки 4117 в северо-западном

направлении 0.4 м, от точки 4117 до точки 4118 в юго-западном
 направлении 2.1 м, от точки 4118 до точки 4119 в юго-восточном
 направлении 0.7 м, от точки 4119 до точки 4120 в юго-западном
 направлении 15.5 м, от точки 4120 до точки 4121 в юго-западном
 направлении 1.5 м, от точки 4121 до точки 4122 в юго-западном
 направлении 1.3 м, от точки 4122 до точки 4123 в северо-западном
 направлении 1.0 м, от точки 4123 до точки 4124 в северо-западном
 направлении 2.5 м, от точки 4124 до точки 4125 в северо-западном
 направлении 35.9 м, от точки 4125 до точки 4126 в северо-восточном
 направлении 17.0 м, от точки 4126 до точки 4127 в северо-западном
 направлении 30.7 м, от точки 4127 до точки 4128 в юго-западном
 направлении 3.8 м, от точки 4128 до точки 4129 в юго-восточном
 направлении 20.0 м, от точки 4129 до точки 4130 в юго-западном
 направлении 14.0 м, от точки 4130 до точки 4131 в северо-западном
 направлении 28.9 м, от точки 4131 до точки 4132 в северо-восточном
 направлении 17.8 м, от точки 4132 до точки 4133 в северо-западном
 направлении 3.1 м, от точки 4133 до точки 4134 в юго-западном
 направлении 1.2 м, от точки 4134 до точки 4135 в юго-западном
 направлении 17.8 м, от точки 4135 до точки 4136 в северо-западном
 направлении 21.9 м, от точки 4136 до точки 4137 в северо-восточном
 направлении 1.0 м, от точки 4137 до точки 4138 в северо-западном
 направлении 0.8 м, от точки 4138 до точки 4139 в северо-западном
 направлении 1.0 м, от точки 4139 до точки 4140 в северо-западном
 направлении 30.4 м, от точки 4140 до точки 4141 в северо-западном
 направлении 2.9 м, от точки 4141 до точки 4142 в северо-западном
 направлении 48.5 м, от точки 4142 до точки 4143 в северо-восточном
 направлении 34.2 м, от точки 4143 до точки 4144 в северо-восточном
 направлении 42.2 м, от точки 4144 до точки 4145 в северо-восточном
 направлении 34.7 м, от точки 4145 до точки 4146 в северо-восточном
 направлении 29.5 м, от точки 4146 до точки 4147 в северо-восточном
 направлении 24.1 м, от точки 4147 до точки 4148 в северо-восточном
 направлении 9.9 м, от точки 4148 до точки 4053 в северо-восточном
 направлении 1.3 м.

ЕОЗ-1 (участок 10, внутренний контур 84)

От точки 4149 до точки 4150 в юго-восточном направлении 14.3 м, от
 точки 4150 до точки 4151 в юго-западном направлении 11.1 м, от точки 4151
 до точки 4152 в северо-западном направлении 14.3 м, от точки 4152 до
 точки 4149 в северо-восточном направлении 11.1 м.

ЕОЗ-1 (участок 10, внутренний контур 85)

От точки 4153 до точки 4154 в юго-восточном направлении 6.5 м, от
 точки 4154 до точки 4155 в юго-западном направлении 3.2 м, от точки 4155
 до точки 4156 в юго-восточном направлении 8.6 м, от точки 4156 до точки
 4157 в юго-западном направлении 13.2 м, от точки 4157 до точки 4158 в
 северо-западном направлении 16.4 м, от точки 4158 до точки 4153 в северо-
 восточном направлении 16.7 м.

ЕОЗ-1 (участок 10, внутренний контур 86)

От точки 4159 до точки 4160 в юго-восточном направлении 8.5 м, от точки 4160 до точки 4161 в юго-западном направлении 2.9 м, от точки 4161 до точки 4162 в юго-восточном направлении 3.1 м, от точки 4162 до точки 4163 в юго-западном направлении 21.8 м, от точки 4163 до точки 4164 в северо-западном направлении 11.7 м, от точки 4164 до точки 4159 в северо-восточном направлении 24.7 м.

ЕОЗ-1 (участок 10, внутренний контур 87)

От точки 4165 до точки 4166 в юго-восточном направлении 13.6 м, от точки 4166 до точки 4167 в юго-западном направлении 10.8 м, от точки 4167 до точки 4168 в юго-восточном направлении 2.5 м, от точки 4168 до точки 4169 в юго-западном направлении 5.7 м, от точки 4169 до точки 4170 в северо-западном направлении 2.5 м, от точки 4170 до точки 4171 в юго-западном направлении 5.9 м, от точки 4171 до точки 4172 в северо-западном направлении 7.7 м, от точки 4172 до точки 4173 в юго-западном направлении 1.0 м, от точки 4173 до точки 4174 в северо-западном направлении 5.9 м, от точки 4174 до точки 4165 в северо-восточном направлении 21.9 м.

ЕОЗ-1 (участок 10, внутренний контур 88)

От точки 4175 до точки 4176 в юго-восточном направлении 5.4 м, от точки 4176 до точки 4177 в юго-западном направлении 1.0 м, от точки 4177 до точки 4178 в юго-восточном направлении 9.4 м, от точки 4178 до точки 4179 в юго-западном направлении 24.7 м, от точки 4179 до точки 4180 в северо-западном направлении 1.0 м, от точки 4180 до точки 4181 в юго-западном направлении 5.8 м, от точки 4181 до точки 4182 в северо-западном направлении 13.8 м, от точки 4182 до точки 4175 в северо-восточном направлении 31.5 м.

ЕОЗ-1 (участок 10, внутренний контур 89)

От точки 4183 до точки 4184 в юго-восточном направлении 11.0 м, от точки 4184 до точки 4185 в юго-западном направлении 12.4 м, от точки 4185 до точки 4186 в северо-западном направлении 11.1 м, от точки 4186 до точки 4187 в северо-восточном направлении 4.8 м, от точки 4187 до точки 4188 в северо-западном направлении 1.3 м, от точки 4188 до точки 4189 в северо-восточном направлении 2.3 м, от точки 4189 до точки 4190 в юго-восточном направлении 1.3 м, от точки 4190 до точки 4183 в северо-восточном направлении 5.3 м.

ЕОЗ-1 (участок 10, внутренний контур 90)

От точки 4191 до точки 4192 в юго-восточном направлении 13.9 м, от точки 4192 до точки 4193 в юго-западном направлении 9.1 м, от точки 4193 до точки 4194 в северо-западном направлении 2.5 м, от точки 4194 до точки 4195 в юго-западном направлении 9.9 м, от точки 4195 до точки 4196 в северо-западном направлении 11.4 м, от точки 4196 до точки 4191 в северо-восточном направлении 19.0 м.

ЕОЗ-1 (участок 10, внутренний контур 91)

От точки 4197 до точки 4198 в юго-восточном направлении 10.3 м, от

точки 4198 до точки 4199 в юго-западном направлении 7.5 м, от точки 4199 до точки 4200 в северо-западном направлении 2.4 м, от точки 4200 до точки 4201 в юго-западном направлении 1.1 м, от точки 4201 до точки 4202 в северо-западном направлении 4.1 м, от точки 4202 до точки 4203 в северо-восточном направлении 1.1 м, от точки 4203 до точки 4204 в северо-западном направлении 3.8 м, от точки 4204 до точки 4197 в северо-восточном направлении 7.5 м.

ЕОЗ-1 (участок 10, внутренний контур 92)

От точки 4205 до точки 4206 в юго-восточном направлении 19.0 м, от точки 4206 до точки 4207 в юго-западном направлении 12.8 м, от точки 4207 до точки 4208 в северо-западном направлении 0.8 м, от точки 4208 до точки 4209 в юго-западном направлении 1.5 м, от точки 4209 до точки 4210 в юго-западном направлении 6.3 м, от точки 4210 до точки 4211 в северо-западном направлении 20.3 м, от точки 4211 до точки 4212 в северо-восточном направлении 14.5 м, от точки 4212 до точки 4213 в юго-восточном направлении 1.6 м, от точки 4213 до точки 4214 в северо-восточном направлении 3.1 м, от точки 4214 до точки 4215 в северо-восточном направлении 3.0 м, от точки 4215 до точки 4205 в северо-восточном направлении 0.4 м.

ЕОЗ-1 (участок 10, внутренний контур 93)

От точки 4216 до точки 4217 в юго-восточном направлении 20.0 м, от точки 4217 до точки 4218 в юго-восточном направлении 1.0 м, от точки 4218 до точки 4219 в юго-западном направлении 1.6 м, от точки 4219 до точки 4220 в юго-восточном направлении 12.9 м, от точки 4220 до точки 4221 в юго-восточном направлении 1.9 м, от точки 4221 до точки 4222 в юго-западном направлении 1.8 м, от точки 4222 до точки 4223 в юго-западном направлении 1.2 м, от точки 4223 до точки 4224 в юго-западном направлении 1.2 м, от точки 4224 до точки 4225 в юго-западном направлении 2.2 м, от точки 4225 до точки 4226 в юго-западном направлении 1.0 м, от точки 4226 до точки 4227 в юго-западном направлении 1.2 м, от точки 4227 до точки 4228 в юго-западном направлении 2.0 м, от точки 4228 до точки 4229 в юго-западном направлении 1.0 м, от точки 4229 до точки 4230 в северо-западном направлении 6.1 м, от точки 4230 до точки 4231 в юго-западном направлении 7.1 м, от точки 4231 до точки 4232 в северо-западном направлении 16.7 м, от точки 4232 до точки 4233 в юго-западном направлении 6.7 м, от точки 4233 до точки 4234 в юго-западном направлении 6.5 м, от точки 4234 до точки 4235 в северо-западном направлении 5.5 м, от точки 4235 до точки 4236 в северо-западном направлении 2.9 м, от точки 4236 до точки 4237 в северо-западном направлении 9.8 м, от точки 4237 до точки 4238 в северо-восточном направлении 15.3 м, от точки 4238 до точки 4239 в юго-восточном направлении 3.9 м, от точки 4239 до точки 4240 в северо-восточном направлении 3.1 м, от точки 4240 до точки 4241 в северо-западном направлении 1.9 м, от точки 4241 до точки 4242 в северо-восточном

направлении 2.3 м, от точки 4242 до точки 4243 в северо-западном
 направлении 1.0 м, от точки 4243 до точки 4244 в северо-восточном
 направлении 2.5 м, от точки 4244 до точки 4245 в юго-восточном
 направлении 1.0 м, от точки 4245 до точки 4246 в северо-восточном
 направлении 2.3 м, от точки 4246 до точки 4247 в юго-восточном
 направлении 1.9 м, от точки 4247 до точки 4248 в северо-восточном
 направлении 4.2 м, от точки 4248 до точки 4249 в северо-восточном
 направлении 0.8 м, от точки 4249 до точки 4216 в северо-восточном
 направлении 1.0 м.

ЕОЗ-1 (участок 10, внутренний контур 94)

От точки 4250 до точки 4251 в юго-восточном направлении 3.0 м, от
 точки 4251 до точки 4252 в юго-восточном направлении 18.7 м, от точки
 4252 до точки 4253 в юго-восточном направлении 1.0 м, от точки 4253 до
 точки 4254 в юго-западном направлении 56.6 м, от точки 4254 до точки 4255
 в западном направлении 0.5 м, от точки 4255 до точки 4256 в юго-западном
 направлении 7.7 м, от точки 4256 до точки 4257 в северо-западном
 направлении 34.6 м, от точки 4257 до точки 4258 в северо-западном
 направлении 7.1 м, от точки 4258 до точки 4259 в юго-западном
 направлении 3.3 м, от точки 4259 до точки 4260 в юго-западном
 направлении 17.9 м, от точки 4260 до точки 4261 в юго-западном
 направлении 12.0 м, от точки 4261 до точки 4262 в юго-восточном
 направлении 2.0 м, от точки 4262 до точки 4263 в юго-восточном
 направлении 33.8 м, от точки 4263 до точки 4264 в юго-восточном
 направлении 0.9 м, от точки 4264 до точки 4265 в юго-западном
 направлении 6.2 м, от точки 4265 до точки 4266 в юго-западном
 направлении 8.2 м, от точки 4266 до точки 4267 в юго-западном
 направлении 4.0 м, от точки 4267 до точки 4268 в юго-западном
 направлении 8.4 м, от точки 4268 до точки 4269 в северо-западном
 направлении 1.4 м, от точки 4269 до точки 4270 в северо-западном
 направлении 8.3 м, от точки 4270 до точки 4271 в северо-западном
 направлении 16.9 м, от точки 4271 до точки 4272 в юго-западном
 направлении 6.5 м, от точки 4272 до точки 4273 в юго-западном
 направлении 13.3 м, от точки 4273 до точки 4274 в юго-восточном
 направлении 24.9 м, от точки 4274 до точки 4275 в юго-западном
 направлении 14.7 м, от точки 4275 до точки 4276 в юго-восточном
 направлении 2.0 м, от точки 4276 до точки 4277 в юго-восточном
 направлении 3.3 м, от точки 4277 до точки 4278 в северо-восточном
 направлении 7.5 м, от точки 4278 до точки 4279 в северо-восточном
 направлении 17.5 м, от точки 4279 до точки 4280 в юго-восточном
 направлении 24.2 м, от точки 4280 до точки 4281 в юго-западном
 направлении 9.7 м, от точки 4281 до точки 4282 в юго-восточном
 направлении 2.5 м, от точки 4282 до точки 4283 в юго-западном
 направлении 6.0 м, от точки 4283 до точки 4284 в юго-западном
 направлении 2.7 м, от точки 4284 до точки 4285 в северо-западном
 направлении 1.7 м, от точки 4285 до точки 4286 в юго-западном

направлении 6.8 м, от точки 4286 до точки 4287 в юго-восточном
 направлении 0.5 м, от точки 4287 до точки 4288 в юго-западном
 направлении 0.6 м, от точки 4288 до точки 4289 в юго-западном
 направлении 0.6 м, от точки 4289 до точки 4290 в юго-западном
 направлении 5.4 м, от точки 4290 до точки 4291 в северо-западном
 направлении 13.3 м, от точки 4291 до точки 4292 в северо-западном
 направлении 5.2 м, от точки 4292 до точки 4293 в юго-западном
 направлении 22.9 м, от точки 4293 до точки 4294 в северо-западном
 направлении 32.4 м, от точки 4294 до точки 4295 в северо-западном
 направлении 16.3 м, от точки 4295 до точки 4296 в северо-западном
 направлении 16.4 м, от точки 4296 до точки 4297 в северо-западном
 направлении 28.8 м, от точки 4297 до точки 4298 в юго-западном
 направлении 1.1 м, от точки 4298 до точки 4299 в северо-западном
 направлении 4.0 м, от точки 4299 до точки 4300 в северо-восточном
 направлении 1.1 м, от точки 4300 до точки 4301 в северо-западном
 направлении 1.5 м, от точки 4301 до точки 4302 в северо-восточном
 направлении 12.4 м, от точки 4302 до точки 4303 в северо-восточном
 направлении 20.1 м, от точки 4303 до точки 4304 в юго-восточном
 направлении 9.8 м, от точки 4304 до точки 4305 в северо-восточном
 направлении 63.9 м, от точки 4305 до точки 4306 в северо-восточном
 направлении 45.3 м, от точки 4306 до точки 4307 в северо-восточном
 направлении 11.7 м, от точки 4307 до точки 4308 в северо-восточном
 направлении 7.6 м, от точки 4308 до точки 4309 в юго-восточном
 направлении 9.7 м, от точки 4309 до точки 4310 в юго-восточном
 направлении 8.0 м, от точки 4310 до точки 4311 в юго-восточном
 направлении 5.9 м, от точки 4311 до точки 4312 в юго-западном
 направлении 6.5 м, от точки 4312 до точки 4313 в юго-восточном
 направлении 10.3 м, от точки 4313 до точки 4314 в юго-восточном
 направлении 11.0 м, от точки 4314 до точки 4315 в юго-восточном
 направлении 9.9 м, от точки 4315 до точки 4316 в северо-восточном
 направлении 4.8 м, от точки 4316 до точки 4250 в северо-восточном
 направлении 36.3 м.

ЕОЗ-1 (участок 10, внутренний контур 95)

От точки 4317 до точки 4318 в юго-восточном направлении 7.6 м, от
 точки 4318 до точки 4319 в юго-западном направлении 2.4 м, от точки 4319
 до точки 4320 в юго-восточном направлении 6.9 м, от точки 4320 до точки
 4321 в юго-западном направлении 14.2 м, от точки 4321 до точки 4322 в
 северо-западном направлении 4.6 м, от точки 4322 до точки 4323 в юго-
 западном направлении 1.6 м, от точки 4323 до точки 4324 в северо-западном
 направлении 7.9 м, от точки 4324 до точки 4325 в северо-восточном
 направлении 2.1 м, от точки 4325 до точки 4326 в северо-западном
 направлении 5.8 м, от точки 4326 до точки 4327 в северо-западном
 направлении 3.9 м, от точки 4327 до точки 4328 в северо-восточном
 направлении 9.4 м, от точки 4328 до точки 4329 в юго-восточном
 направлении 2.6 м, от точки 4329 до точки 4330 в северо-восточном

направлении 4.8 м, от точки 4330 до точки 4331 в юго-восточном направлении 5.1 м, от точки 4331 до точки 4317 в северо-восточном направлении 2.0 м.

ЕОЗ-1 (участок 10, внутренний контур 96)

От точки 4332 до точки 4333 в юго-восточном направлении 16.0 м, от точки 4333 до точки 4334 в юго-западном направлении 11.5 м, от точки 4334 до точки 4335 в северо-западном направлении 16.1 м, от точки 4335 до точки 4332 в северо-восточном направлении 11.5 м.

ЕОЗ-1 (участок 10, внутренний контур 97)

От точки 4336 до точки 4337 в юго-восточном направлении 8.5 м, от точки 4337 до точки 4338 в юго-западном направлении 5.2 м, от точки 4338 до точки 4339 в северо-западном направлении 1.8 м, от точки 4339 до точки 4340 в юго-западном направлении 14.0 м, от точки 4340 до точки 4341 в северо-западном направлении 4.5 м, от точки 4341 до точки 4342 в юго-западном направлении 5.3 м, от точки 4342 до точки 4343 в северо-западном направлении 6.3 м, от точки 4343 до точки 4344 в северо-восточном направлении 5.1 м, от точки 4344 до точки 4345 в северо-западном направлении 4.1 м, от точки 4345 до точки 4346 в северо-восточном направлении 14.2 м, от точки 4346 до точки 4347 в юго-восточном направлении 8.1 м, от точки 4347 до точки 4336 в северо-восточном направлении 5.4 м.

ЕОЗ-1 (участок 10, внутренний контур 98)

От точки 4348 до точки 4349 в юго-восточном направлении 19.6 м, от точки 4349 до точки 4350 в юго-западном направлении 21.0 м, от точки 4350 до точки 4351 в северо-западном направлении 14.1 м, от точки 4351 до точки 4352 в северо-восточном направлении 3.6 м, от точки 4352 до точки 4353 в северо-западном направлении 5.6 м, от точки 4353 до точки 4348 в северо-восточном направлении 17.6 м.

ЕОЗ-1 (участок 10, внутренний контур 99)

От точки 4354 до точки 4355 в юго-восточном направлении 15.6 м, от точки 4355 до точки 4356 в юго-западном направлении 1.9 м, от точки 4356 до точки 4357 в северо-западном направлении 1.8 м, от точки 4357 до точки 4358 в юго-западном направлении 15.0 м, от точки 4358 до точки 4359 в северо-западном направлении 16.8 м, от точки 4359 до точки 4360 в северо-восточном направлении 8.6 м, от точки 4360 до точки 4361 в юго-восточном направлении 3.1 м, от точки 4361 до точки 4354 в северо-восточном направлении 8.3 м.

ЕОЗ-1 (участок 10, внутренний контур 100)

От точки 4362 до точки 4363 в юго-восточном направлении 15.5 м, от точки 4363 до точки 4364 в юго-западном направлении 2.8 м, от точки 4364 до точки 4365 в юго-восточном направлении 1.5 м, от точки 4365 до точки 4366 в юго-западном направлении 5.4 м, от точки 4366 до точки 4367 в северо-западном направлении 1.6 м, от точки 4367 до точки 4368 в юго-западном направлении 2.9 м, от точки 4368 до точки 4369 в северо-западном направлении 15.4 м, от точки 4369 до точки 4362 в северо-восточном

направлении 11.1 м.

ЕОЗ-1 (участок 10, внутренний контур 101)

От точки 4370 до точки 4371 в юго-восточном направлении 23.5 м, от точки 4371 до точки 4372 в юго-западном направлении 9.7 м, от точки 4372 до точки 4373 в северо-западном направлении 10.2 м, от точки 4373 до точки 4374 в юго-западном направлении 10.3 м, от точки 4374 до точки 4375 в юго-восточном направлении 9.9 м, от точки 4375 до точки 4376 в юго-западном направлении 10.6 м, от точки 4376 до точки 4377 в северо-западном направлении 21.6 м, от точки 4377 до точки 4370 в северо-восточном направлении 24.7 м.

ЕОЗ-1 (участок 10, внутренний контур 102)

От точки 4378 до точки 4379 в юго-восточном направлении 17.7 м, от точки 4379 до точки 4380 в юго-восточном направлении 6.0 м, от точки 4380 до точки 4381 в юго-западном направлении 7.5 м, от точки 4381 до точки 4382 в юго-западном направлении 11.3 м, от точки 4382 до точки 4383 в северо-западном направлении 24.7 м, от точки 4383 до точки 4378 в северо-восточном направлении 18.4 м.

ЕОЗ-1 (участок 10, внутренний контур 103)

От точки 4384 до точки 4385 в юго-восточном направлении 22.9 м, от точки 4385 до точки 4386 в юго-западном направлении 8.5 м, от точки 4386 до точки 4387 в юго-западном направлении 5.5 м, от точки 4387 до точки 4388 в северо-западном направлении 1.7 м, от точки 4388 до точки 4389 в юго-западном направлении 6.0 м, от точки 4389 до точки 4390 в северо-западном направлении 5.5 м, от точки 4390 до точки 4391 в северо-восточном направлении 5.1 м, от точки 4391 до точки 4392 в северо-западном направлении 15.5 м, от точки 4392 до точки 4384 в северо-восточном направлении 14.6 м.

ЕОЗ-1 (участок 10, внутренний контур 104)

От точки 4393 до точки 4394 в юго-восточном направлении 14.7 м, от точки 4394 до точки 4395 в юго-восточном направлении 3.4 м, от точки 4395 до точки 4396 в юго-восточном направлении 11.6 м, от точки 4396 до точки 4397 в юго-западном направлении 6.0 м, от точки 4397 до точки 4398 в юго-западном направлении 3.0 м, от точки 4398 до точки 4399 в северо-западном направлении 1.2 м, от точки 4399 до точки 4400 в юго-западном направлении 4.0 м, от точки 4400 до точки 4401 в юго-западном направлении 3.1 м, от точки 4401 до точки 4402 в северо-западном направлении 9.1 м, от точки 4402 до точки 4403 в юго-западном направлении 13.7 м, от точки 4403 до точки 4404 в юго-западном направлении 11.0 м, от точки 4404 до точки 4405 в юго-западном направлении 0.6 м, от точки 4405 до точки 4406 в северо-западном направлении 4.6 м, от точки 4406 до точки 4407 в северо-западном направлении 7.7 м, от точки 4407 до точки 4408 в северо-западном направлении 6.7 м, от точки 4408 до точки 4409 в северо-восточном направлении 10.5 м, от точки 4409 до точки 4410 в северо-восточном направлении 7.5 м, от точки 4410 до точки 4411 в северо-восточном

направлении 3.2 м, от точки 4411 до точки 4412 в северо-восточном направлении 6.4 м, от точки 4412 до точки 4413 в северо-восточном направлении 2.8 м, от точки 4413 до точки 4393 в северо-восточном направлении 6.7 м.

ЕОЗ-1 (участок 10, внутренний контур 105)

От точки 4414 до точки 4415 в юго-восточном направлении 16.8 м, от точки 4415 до точки 4416 в юго-западном направлении 16.5 м, от точки 4416 до точки 4417 в северо-западном направлении 16.8 м, от точки 4417 до точки 4414 в северо-восточном направлении 16.5 м.

ЕОЗ-1 (участок 10, внутренний контур 106)

От точки 4418 до точки 4419 в юго-восточном направлении 11.9 м, от точки 4419 до точки 4420 в юго-западном направлении 2.0 м, от точки 4420 до точки 4421 в юго-восточном направлении 3.4 м, от точки 4421 до точки 4422 в северо-восточном направлении 2.5 м, от точки 4422 до точки 4423 в юго-восточном направлении 9.3 м, от точки 4423 до точки 4424 в юго-западном направлении 15.6 м, от точки 4424 до точки 4425 в юго-западном направлении 1.9 м, от точки 4425 до точки 4426 в юго-восточном направлении 0.2 м, от точки 4426 до точки 4427 в юго-западном направлении 10.7 м, от точки 4427 до точки 4428 в юго-западном направлении 6.3 м, от точки 4428 до точки 4429 в северо-западном направлении 22.1 м, от точки 4429 до точки 4430 в северо-западном направлении 4.0 м, от точки 4430 до точки 4418 в северо-восточном направлении 20.4 м.

ЕОЗ-1 (участок 10, внутренний контур 107)

От точки 4431 до точки 4432 в юго-восточном направлении 10.9 м, от точки 4432 до точки 4433 в юго-восточном направлении 6.6 м, от точки 4433 до точки 4434 в юго-восточном направлении 45.3 м, от точки 4434 до точки 4435 в юго-западном направлении 13.7 м, от точки 4435 до точки 4436 в юго-западном направлении 10.5 м, от точки 4436 до точки 4437 в юго-западном направлении 16.0 м, от точки 4437 до точки 4438 в северо-западном направлении 31.8 м, от точки 4438 до точки 4439 в северо-западном направлении 30.0 м, от точки 4439 до точки 4440 в северо-восточном направлении 11.6 м, от точки 4440 до точки 4431 в северо-восточном направлении 11.1 м.

ЕОЗ-1 (участок 10, внутренний контур 108)

От точки 4441 до точки 4442 в юго-восточном направлении 22.4 м, от точки 4442 до точки 4443 в юго-западном направлении 14.0 м, от точки 4443 до точки 4444 в северо-западном направлении 4.0 м, от точки 4444 до точки 4445 в юго-восточном направлении 3.8 м, от точки 4445 до точки 4446 в северо-западном направлении 18.5 м, от точки 4446 до точки 4441 в северо-восточном направлении 17.4 м.

ЕОЗ-1 (участок 10, внутренний контур 109)

От точки 4447 до точки 4448 в юго-восточном направлении 12.1 м, от точки 4448 до точки 4449 в юго-западном направлении 0.6 м, от точки 4449 до точки 4450 в юго-восточном направлении 0.8 м, от точки 4450 до точки

4451 в юго-западном направлении 20.5 м, от точки 4451 до точки 4452 в северо-восточном направлении 2.0 м, от точки 4452 до точки 4453 в юго-восточном направлении 2.5 м, от точки 4453 до точки 4454 в юго-западном направлении 8.8 м, от точки 4454 до точки 4455 в северо-западном направлении 19.7 м, от точки 4455 до точки 4456 в северо-восточном направлении 17.4 м, от точки 4456 до точки 4457 в северо-восточном направлении 9.2 м, от точки 4457 до точки 4447 в северо-восточном направлении 3.8 м.

ЕОЗ-1 (участок 10, внутренний контур 110)

От точки 4458 до точки 4459 в юго-восточном направлении 44.1 м, от точки 4459 до точки 4460 в юго-восточном направлении 20.9 м, от точки 4460 до точки 4461 в юго-западном направлении 34.5 м, от точки 4461 до точки 4462 в северо-западном направлении 21.6 м, от точки 4462 до точки 4463 в северо-западном направлении 7.3 м, от точки 4463 до точки 4464 в северо-западном направлении 8.2 м, от точки 4464 до точки 4465 в северо-западном направлении 14.7 м, от точки 4465 до точки 4466 в северо-западном направлении 9.6 м, от точки 4466 до точки 4467 в северо-западном направлении 5.9 м, от точки 4467 до точки 4468 в северо-восточном направлении 4.7 м, от точки 4468 до точки 4469 в северо-западном направлении 5.2 м, от точки 4469 до точки 4470 в северо-восточном направлении 2.4 м, от точки 4470 до точки 4471 в северо-западном направлении 0.7 м, от точки 4471 до точки 4472 в северо-восточном направлении 4.9 м, от точки 4472 до точки 4473 в юго-восточном направлении 0.9 м, от точки 4473 до точки 4474 в северо-восточном направлении 2.4 м, от точки 4474 до точки 4475 в юго-восточном направлении 5.2 м, от точки 4475 до точки 4476 в северо-восточном направлении 3.2 м, от точки 4476 до точки 4458 в северо-восточном направлении 5.8 м.

ЕОЗ-1 (участок 10, внутренний контур 111)

От точки 4477 до точки 4478 в юго-восточном направлении 6.0 м, от точки 4478 до точки 4479 в северо-восточном направлении 0.8 м, от точки 4479 до точки 4480 в юго-восточном направлении 22.2 м, от точки 4480 до точки 4481 в юго-западном направлении 1.1 м, от точки 4481 до точки 4482 в юго-восточном направлении 27.9 м, от точки 4482 до точки 4483 в юго-восточном направлении 18.7 м, от точки 4483 до точки 4484 в юго-восточном направлении 14.6 м, от точки 4484 до точки 4485 в юго-восточном направлении 13.5 м, от точки 4485 до точки 4486 в юго-восточном направлении 4.5 м, от точки 4486 до точки 4487 в юго-восточном направлении 10.9 м, от точки 4487 до точки 4488 в северо-восточном направлении 1.2 м, от точки 4488 до точки 4489 в юго-восточном направлении 1.6 м, от точки 4489 до точки 4490 в юго-западном направлении 1.2 м, от точки 4490 до точки 4491 в юго-восточном направлении 2.5 м, от точки 4491 до точки 4492 в юго-восточном направлении 14.7 м, от точки 4492 до точки 4493 в юго-восточном направлении 5.5 м, от точки 4493 до точки 4494 в юго-восточном

направлении 5.3 м, от точки 4494 до точки 4495 в юго-восточном
 направлении 2.8 м, от точки 4495 до точки 4496 в юго-восточном
 направлении 4.8 м, от точки 4496 до точки 4497 в юго-восточном
 направлении 5.5 м, от точки 4497 до точки 4498 в юго-восточном
 направлении 24.1 м, от точки 4498 до точки 4499 в юго-западном
 направлении 34.4 м, от точки 4499 до точки 4500 в северо-западном
 направлении 3.3 м, от точки 4500 до точки 4501 в юго-западном
 направлении 26.7 м, от точки 4501 до точки 4502 в северо-западном
 направлении 60.3 м, от точки 4502 до точки 4503 в юго-западном
 направлении 4.8 м, от точки 4503 до точки 4504 в северо-западном
 направлении 8.1 м, от точки 4504 до точки 4505 в юго-западном
 направлении 5.0 м, от точки 4505 до точки 4506 в северо-западном
 направлении 22.5 м, от точки 4506 до точки 4507 в северо-западном
 направлении 19.9 м, от точки 4507 до точки 4508 в северо-восточном
 направлении 21.4 м, от точки 4508 до точки 4509 в северо-восточном
 направлении 29.8 м, от точки 4509 до точки 4510 в северо-восточном
 направлении 1.8 м, от точки 4510 до точки 4511 в северо-западном
 направлении 47.2 м, от точки 4511 до точки 4512 в северо-восточном
 направлении 1.1 м, от точки 4512 до точки 4513 в северо-западном
 направлении 0.9 м, от точки 4513 до точки 4514 в северо-западном
 направлении 14.7 м, от точки 4514 до точки 4515 в северо-западном
 направлении 2.9 м, от точки 4515 до точки 4516 в северо-западном
 направлении 8.5 м, от точки 4516 до точки 4517 в северо-западном
 направлении 27.0 м, от точки 4517 до точки 4518 в северо-западном
 направлении 3.9 м, от точки 4518 до точки 4519 в северо-восточном
 направлении 9.4 м, от точки 4519 до точки 4477 в северо-восточном
 направлении 31.7 м.

ЕОЗ-1 (участок 10, внутренний контур 112)

От точки 4520 до точки 4521 в юго-восточном направлении 23.3 м, от
 точки 4521 до точки 4522 в юго-восточном направлении 40.1 м, от точки
 4522 до точки 4523 в юго-западном направлении 20.8 м, от точки 4523 до
 точки 4524 в северо-западном направлении 22.8 м, от точки 4524 до точки
 4525 в юго-западном направлении 9.9 м, от точки 4525 до точки 4526 в
 северо-западном направлении 14.2 м, от точки 4526 до точки 4527 в северо-
 восточном направлении 19.6 м, от точки 4527 до точки 4528 в северо-
 восточном направлении 2.6 м, от точки 4528 до точки 4529 в северо-
 западном направлении 9.8 м, от точки 4529 до точки 4530 в юго-западном
 направлении 6.7 м, от точки 4530 до точки 4531 в северо-западном
 направлении 12.0 м, от точки 4531 до точки 4520 в северо-восточном
 направлении 23.9 м.

ЕОЗ-1 (участок 11)

От точки 4532 до точки 4533 в юго-восточном направлении 13.2 м, от
 точки 4533 до точки 4534 в юго-восточном направлении 1.1 м, от точки 4534
 до точки 4535 в юго-восточном направлении 15.2 м, от точки 4535 до точки
 4536 в юго-восточном направлении 5.2 м, от точки 4536 до точки 4537 в

юго-восточном направлении 7.0 м, от точки 4537 до точки 4538 в северо-восточном направлении 3.5 м, от точки 4538 до точки 2184(4539) в юго-восточном направлении 26.4 м, от точки 2184(4539) до точки 4540 в юго-западном направлении 9.1 м, от точки 4540 до точки 4541 в юго-западном направлении 9.1 м, от точки 4541 до точки 4542 в юго-западном направлении 24.8 м, от точки 4542 до точки 4543 в юго-западном направлении 2.2 м, от точки 4543 до точки 4544 в северо-западном направлении 9.6 м, от точки 4544 до точки 4545 в северо-западном направлении 9.3 м, от точки 4545 до точки 4546 в северо-восточном направлении 10.4 м, от точки 4546 до точки 4547 в северо-западном направлении 10.9 м, от точки 4547 до точки 4548 в северо-восточном направлении 24.3 м, от точки 4548 до точки 4549 в северо-западном направлении 9.9 м, от точки 4549 до точки 4550 в юго-западном направлении 3.6 м, от точки 4550 до точки 4551 в северо-западном направлении 3.2 м, от точки 4551 до точки 4552 в юго-западном направлении 20.7 м, от точки 4552 до точки 4553 в северо-западном направлении 3.8 м, от точки 4553 до точки 4554 в юго-западном направлении 11.5 м, от точки 4554 до точки 4555 в северо-западном направлении 14.1 м, от точки 4555 до точки 4556 в северо-восточном направлении 10.8 м, от точки 4556 до точки 4532 в северо-восточном направлении 34.5 м.

ЕОЗ-1 (участок 12)

От точки 4557 до точки 4558 в юго-восточном направлении 2.0 м, от точки 4558 до точки 4559 в юго-западном направлении 0.2 м, от точки 4559 до точки 4560 в юго-восточном направлении 25.3 м, от точки 4560 до точки 4561 в восточном направлении 0.0 м, от точки 4561 до точки 4562 в юго-западном направлении 13.6 м, от точки 4562 до точки 4563 в юго-восточном направлении 26.6 м, от точки 4563 до точки 4564 в юго-западном направлении 12.5 м, от точки 4564 до точки 4565 в юго-западном направлении 37.1 м, от точки 4565 до точки 4566 в северо-западном направлении 60.5 м, от точки 4566 до точки 4567 в северо-восточном направлении 10.8 м, от точки 4567 до точки 4568 в северо-восточном направлении 17.7 м, от точки 4568 до точки 4557 в северо-восточном направлении 31.2 м.

ЕОЗ-1 (участок 13, внешний контур)

От точки 4569 до точки 4570 в юго-восточном направлении 42.5 м, от точки 4570 до точки 4571 в юго-восточном направлении 4.2 м, от точки 4571 до точки 4572 в юго-восточном направлении 41.9 м, от точки 4572 до точки 4573 в юго-восточном направлении 40.0 м, от точки 4573 до точки 4574 в северо-восточном направлении 16.3 м, от точки 4574 до точки 4575 в юго-восточном направлении 27.0 м, от точки 4575 до точки 4576 в юго-восточном направлении 21.8 м, от точки 4576 до точки 4577 в юго-восточном направлении 3.9 м, от точки 4577 до точки 4578 в юго-восточном направлении 14.0 м, от точки 4578 до точки 4579 в юго-восточном направлении 5.9 м, от точки 4579 до точки 4580 в юго-восточном

направлении 19.1 м, от точки 4580 до точки 4581 в юго-восточном
 направлении 48.9 м, от точки 4581 до точки 4582 в юго-западном
 направлении 19.2 м, от точки 4582 до точки 4583 в юго-западном
 направлении 22.9 м, от точки 4583 до точки 4584 в северо-западном
 направлении 82.8 м, от точки 4584 до точки 4585 в юго-западном
 направлении 23.3 м, от точки 4585 до точки 4586 в северо-западном
 направлении 15.5 м, от точки 4586 до точки 4587 в северо-западном
 направлении 16.0 м, от точки 4587 до точки 4588 в юго-западном
 направлении 48.9 м, от точки 4588 до точки 4589 в юго-восточном
 направлении 33.5 м, от точки 4589 до точки 4590 в юго-западном
 направлении 80.3 м, от точки 4590 до точки 4591 в юго-западном
 направлении 18.0 м, от точки 4591 до точки 4592 в юго-западном
 направлении 11.2 м, от точки 4592 до точки 4593 в северо-западном
 направлении 33.6 м, от точки 4593 до точки 4594 в северо-западном
 направлении 14.0 м, от точки 4594 до точки 4595 в юго-западном
 направлении 20.4 м, от точки 4595 до точки 4596 в юго-западном
 направлении 57.3 м, от точки 4596 до точки 4597 в юго-восточном
 направлении 17.1 м, от точки 4597 до точки 4598 в юго-восточном
 направлении 4.5 м, от точки 4598 до точки 4599 в юго-восточном
 направлении 5.7 м, от точки 4599 до точки 4600 в юго-западном
 направлении 77.4 м, от точки 4600 до точки 4601 в юго-западном
 направлении 10.5 м, от точки 4601 до точки 4602 в северо-западном
 направлении 7.2 м, от точки 4602 до точки 4603 в северо-западном
 направлении 21.8 м, от точки 4603 до точки 4604 в северо-западном
 направлении 38.1 м, от точки 4604 до точки 4605 в северо-восточном
 направлении 16.1 м, от точки 4605 до точки 4606 в северо-западном
 направлении 9.6 м, от точки 4606 до точки 4607 в северо-восточном
 направлении 22.8 м, от точки 4607 до точки 4608 в северо-восточном
 направлении 12.0 м, от точки 4608 до точки 4609 в северо-восточном
 направлении 18.1 м, от точки 4609 до точки 4610 в северо-восточном
 направлении 11.8 м, от точки 4610 до точки 4611 в юго-восточном
 направлении 1.7 м, от точки 4611 до точки 4612 в юго-восточном
 направлении 8.3 м, от точки 4612 до точки 4613 в северо-восточном
 направлении 1.4 м, от точки 4613 до точки 4614 в северо-восточном
 направлении 1.3 м, от точки 4614 до точки 4615 в северо-восточном
 направлении 64.0 м, от точки 4615 до точки 4616 в северо-восточном
 направлении 10.3 м, от точки 4616 до точки 4617 в северо-восточном
 направлении 14.3 м, от точки 4617 до точки 4618 в северо-восточном
 направлении 4.7 м, от точки 4618 до точки 4619 в северо-восточном
 направлении 90.1 м, от точки 4619 до точки 4620 в северо-западном
 направлении 24.6 м, от точки 4620 до точки 4621 в северо-восточном
 направлении 75.3 м, от точки 4621 до точки 4622 в северо-западном
 направлении 44.3 м, от точки 4622 до точки 4623 в северо-западном
 направлении 2.5 м, от точки 4623 до точки 4624 в северо-восточном
 направлении 12.7 м, от точки 4624 до точки 4625 в северо-восточном

направлении 7.7 м, от точки 4625 до точки 4626 в северо-западном направлении 4.5 м, от точки 4626 до точки 4627 в северо-западном направлении 6.0 м, от точки 4627 до точки 4628 в северо-западном направлении 13.0 м, от точки 4628 до точки 4629 в северо-западном направлении 2.9 м, от точки 4629 до точки 4630 в северо-восточном направлении 23.5 м, от точки 4630 до точки 4569 в северо-восточном направлении 29.1 м.

ЕОЗ-1 (участок 13, внутренний контур 1)

От точки 4631 до точки 4632 в юго-восточном направлении 2.7 м, от точки 4632 до точки 4633 в юго-западном направлении 2.7 м, от точки 4633 до точки 4634 в северо-западном направлении 2.7 м, от точки 4634 до точки 4631 в северо-восточном направлении 2.7 м.

ЕОЗ-1 (участок 13, внутренний контур 2)

От точки 4635 до точки 4636 в юго-восточном направлении 6.9 м, от точки 4636 до точки 4637 в юго-западном направлении 6.0 м, от точки 4637 до точки 4638 в юго-восточном направлении 9.0 м, от точки 4638 до точки 4639 в юго-западном направлении 4.0 м, от точки 4639 до точки 4640 в юго-восточном направлении 4.6 м, от точки 4640 до точки 4641 в юго-западном направлении 18.4 м, от точки 4641 до точки 4642 в юго-западном направлении 3.3 м, от точки 4642 до точки 4643 в северо-западном направлении 25.1 м, от точки 4643 до точки 4644 в северо-восточном направлении 12.8 м, от точки 4644 до точки 4645 в юго-восточном направлении 3.8 м, от точки 4645 до точки 4646 в северо-восточном направлении 4.1 м, от точки 4646 до точки 4647 в юго-восточном направлении 1.9 м, от точки 4647 до точки 4635 в северо-восточном направлении 18.2 м.

ЕОЗ-1 (участок 13, внутренний контур 3)

От точки 4648 до точки 4649 в юго-восточном направлении 15.0 м, от точки 4649 до точки 4650 в юго-западном направлении 6.9 м, от точки 4650 до точки 4651 в юго-восточном направлении 0.8 м, от точки 4651 до точки 4652 в юго-западном направлении 6.4 м, от точки 4652 до точки 4653 в северо-западном направлении 0.8 м, от точки 4653 до точки 4654 в юго-западном направлении 6.9 м, от точки 4654 до точки 4655 в северо-западном направлении 15.0 м, от точки 4655 до точки 4648 в северо-восточном направлении 20.2 м.

ЕОЗ-1 (участок 13, внутренний контур 4)

От точки 4656 до точки 4657 в юго-восточном направлении 7.7 м, от точки 4657 до точки 4658 в северо-восточном направлении 1.9 м, от точки 4658 до точки 4659 в юго-восточном направлении 3.1 м, от точки 4659 до точки 4660 в юго-западном направлении 1.9 м, от точки 4660 до точки 4661 в юго-восточном направлении 2.7 м, от точки 4661 до точки 4662 в северо-восточном направлении 1.0 м, от точки 4662 до точки 4663 в юго-восточном направлении 2.3 м, от точки 4663 до точки 4664 в северо-восточном направлении 0.9 м, от точки 4664 до точки 4665 в юго-восточном направлении 7.3 м, от точки 4665 до точки 4666 в юго-западном

направлении 5.6 м, от точки 4666 до точки 4667 в юго-восточном направлении 2.1 м, от точки 4667 до точки 4668 в юго-западном направлении 4.0 м, от точки 4668 до точки 4669 в северо-западном направлении 9.4 м, от точки 4669 до точки 4670 в юго-западном направлении 13.3 м, от точки 4670 до точки 4671 в юго-восточном направлении 1.9 м, от точки 4671 до точки 4672 в юго-западном направлении 4.5 м, от точки 4672 до точки 4673 в юго-восточном направлении 2.4 м, от точки 4673 до точки 4674 в юго-западном направлении 2.6 м, от точки 4674 до точки 4675 в северо-западном направлении 11.8 м, от точки 4675 до точки 4676 в юго-западном направлении 1.9 м, от точки 4676 до точки 4677 в северо-западном направлении 2.7 м, от точки 4677 до точки 4678 в северо-восточном направлении 1.9 м, от точки 4678 до точки 4679 в северо-западном направлении 5.6 м, от точки 4679 до точки 4656 в северо-восточном направлении 28.1 м.

ЕОЗ-1 (участок 14, внешний контур)

От точки 4680 до точки 4681 в юго-восточном направлении 30.3 м, от точки 4681 до точки 4682 в юго-западном направлении 60.1 м, от точки 4682 до точки 4683 в северо-западном направлении 31.1 м, от точки 4683 до точки 4680 в северо-восточном направлении 55.7 м.

ЕОЗ-1 (участок 14, внутренний контур)

От точки 4684 до точки 4685 в юго-восточном направлении 15.9 м, от точки 4685 до точки 4686 в юго-западном направлении 10.0 м, от точки 4686 до точки 4687 в юго-восточном направлении 2.3 м, от точки 4687 до точки 4688 в юго-западном направлении 18.5 м, от точки 4688 до точки 4689 в северо-западном направлении 18.2 м, от точки 4689 до точки 4684 в северо-восточном направлении 28.5 м.

ЕОЗ-1 (участок 15, внешний контур)

От точки 4690 до точки 4691 в юго-восточном направлении 13.0 м, от точки 4691 до точки 4692 в юго-восточном направлении 28.3 м, от точки 4692 до точки 4693 в юго-западном направлении 62.5 м, от точки 4693 до точки 4694 в юго-западном направлении 17.6 м, от точки 4694 до точки 4695 в северо-западном направлении 32.2 м, от точки 4695 до точки 4696 в северо-западном направлении 12.9 м, от точки 4696 до точки 4690 в северо-восточном направлении 82.1 м.

ЕОЗ-1 (участок 15, внутренний контур)

От точки 4697 до точки 4698 в юго-восточном направлении 22.9 м, от точки 4698 до точки 4699 в юго-западном направлении 45.2 м, от точки 4699 до точки 4700 в северо-западном направлении 21.7 м, от точки 4700 до точки 4701 в северо-восточном направлении 11.0 м, от точки 4701 до точки 4702 в северо-восточном направлении 11.4 м, от точки 4702 до точки 4697 в северо-восточном направлении 23.0 м.

ЕОЗ-1 (участок 16, внешний контур)

От точки 4703 до точки 4704 в юго-восточном направлении 54.1 м, от точки 4704 до точки 4705 в юго-западном направлении 26.6 м, от точки 4705

до точки 4706 в юго-западном направлении 31.3 м, от точки 4706 до точки 4707 в северо-западном направлении 9.0 м, от точки 4707 до точки 4708 в северо-западном направлении 18.2 м, от точки 4708 до точки 4709 в северо-западном направлении 15.2 м, от точки 4709 до точки 4710 в северо-восточном направлении 17.9 м, от точки 4710 до точки 4711 в юго-восточном направлении 8.5 м, от точки 4711 до точки 4712 в северо-восточном направлении 13.0 м, от точки 4712 до точки 4713 в северо-восточном направлении 21.9 м, от точки 4713 до точки 4714 в северо-западном направлении 6.1 м, от точки 4714 до точки 4715 в северо-западном направлении 6.9 м, от точки 4715 до точки 4716 в северо-восточном направлении 0.5 м, от точки 4716 до точки 4717 в северо-западном направлении 1.4 м, от точки 4717 до точки 4718 в юго-западном направлении 0.5 м, от точки 4718 до точки 4719 в северо-западном направлении 4.7 м, от точки 4719 до точки 4720 в юго-западном направлении 0.5 м, от точки 4720 до точки 4721 в северо-западном направлении 1.5 м, от точки 4721 до точки 4722 в северо-западном направлении 2.0 м, от точки 4722 до точки 4703 в северо-восточном направлении 3.0 м.

ЕОЗ-1 (участок 16, внутренний контур 1)

От точки 4723 до точки 4724 в юго-восточном направлении 9.7 м, от точки 4724 до точки 4725 в северо-восточном направлении 0.6 м, от точки 4725 до точки 4726 в юго-восточном направлении 4.0 м, от точки 4726 до точки 4727 в юго-западном направлении 0.6 м, от точки 4727 до точки 4728 в юго-западном направлении 18.2 м, от точки 4728 до точки 4729 в северо-западном направлении 18.4 м, от точки 4729 до точки 4730 в северо-восточном направлении 0.6 м, от точки 4730 до точки 4731 в юго-восточном направлении 1.2 м, от точки 4731 до точки 4732 в северо-восточном направлении 4.4 м, от точки 4732 до точки 4733 в северо-западном направлении 0.6 м, от точки 4733 до точки 4734 в северо-восточном направлении 4.3 м, от точки 4734 до точки 4735 в северо-восточном направлении 0.8 м, от точки 4735 до точки 4736 в северо-западном направлении 0.9 м, от точки 4736 до точки 4737 в северо-восточном направлении 1.6 м, от точки 4737 до точки 4738 в северо-восточном направлении 1.5 м, от точки 4738 до точки 4739 в северо-восточном направлении 1.5 м, от точки 4739 до точки 4740 в юго-восточном направлении 1.3 м, от точки 4740 до точки 4741 в юго-восточном направлении 2.2 м, от точки 4741 до точки 4723 в северо-восточном направлении 7.6 м.

ЕОЗ-1 (участок 16, внутренний контур 2)

От точки 4742 до точки 4743 в юго-восточном направлении 13.5 м, от точки 4743 до точки 4744 в юго-западном направлении 3.5 м, от точки 4744 до точки 4745 в юго-восточном направлении 2.6 м, от точки 4745 до точки 4746 в юго-западном направлении 11.2 м, от точки 4746 до точки 4747 в северо-западном направлении 16.1 м, от точки 4747 до точки 4742 в северо-восточном направлении 14.7 м.

ЕОЗ-1 (участок 17, внешний контур)

От точки 4748 до точки 4749 в юго-восточном направлении 104.3 м, от точки 4749 до точки 4750 в юго-восточном направлении 22.0 м, от точки 4750 до точки 4751 в северо-восточном направлении 14.3 м, от точки 4751 до точки 4752 в северо-западном направлении 11.3 м, от точки 4752 до точки 4753 в северо-западном направлении 4.2 м, от точки 4753 до точки 4754 в северо-западном направлении 6.4 м, от точки 4754 до точки 4755 в северо-восточном направлении 18.6 м, от точки 4755 до точки 4756 в юго-восточном направлении 27.0 м, от точки 4756 до точки 4757 в северо-восточном направлении 13.3 м, от точки 4757 до точки 4758 в юго-восточном направлении 14.4 м, от точки 4758 до точки 4759 в юго-восточном направлении 35.6 м, от точки 4759 до точки 4760 в юго-восточном направлении 19.3 м, от точки 4760 до точки 4761 в юго-западном направлении 27.5 м, от точки 4761 до точки 4762 в юго-западном направлении 4.0 м, от точки 4762 до точки 4763 в юго-западном направлении 2.5 м, от точки 4763 до точки 4764 в юго-западном направлении 3.0 м, от точки 4764 до точки 4765 в юго-западном направлении 2.9 м, от точки 4765 до точки 4766 в юго-западном направлении 13.8 м, от точки 4766 до точки 4767 в северо-западном направлении 70.7 м, от точки 4767 до точки 4768 в северо-западном направлении 31.5 м, от точки 4768 до точки 4769 в юго-западном направлении 92.2 м, от точки 4769 до точки 4770 в юго-западном направлении 22.6 м, от точки 4770 до точки 4771 в юго-западном направлении 15.7 м, от точки 4771 до точки 4772 в юго-западном направлении 19.8 м, от точки 4772 до точки 4773 в северо-западном направлении 15.7 м, от точки 4773 до точки 4774 в северо-западном направлении 15.2 м, от точки 4774 до точки 4775 в северо-восточном направлении 21.2 м, от точки 4775 до точки 4776 в северо-восточном направлении 14.4 м, от точки 4776 до точки 4777 в северо-западном направлении 18.8 м, от точки 4777 до точки 4778 в северо-восточном направлении 93.6 м, от точки 4778 до точки 4779 в северо-западном направлении 74.6 м, от точки 4779 до точки 4748 в северо-восточном направлении 58.3 м.

ЕОЗ-1 (участок 17, внутренний контур)

От точки 4780 до точки 4781 в юго-восточном направлении 26.1 м, от точки 4781 до точки 4782 в юго-восточном направлении 2.3 м, от точки 4782 до точки 4783 в юго-восточном направлении 12.7 м, от точки 4783 до точки 4784 в юго-западном направлении 1.8 м, от точки 4784 до точки 4785 в юго-восточном направлении 3.3 м, от точки 4785 до точки 4786 в юго-западном направлении 1.1 м, от точки 4786 до точки 4787 в юго-восточном направлении 1.5 м, от точки 4787 до точки 4788 в юго-восточном направлении 1.5 м, от точки 4788 до точки 4789 в юго-восточном направлении 1.5 м, от точки 4789 до точки 4790 в юго-восточном направлении 1.5 м, от точки 4790 до точки 4791 в юго-западном направлении 1.5 м, от точки 4791 до точки 4792 в юго-западном

направлении 1.5 м, от точки 4792 до точки 4793 в юго-западном
 направлении 1.5 м, от точки 4793 до точки 4794 в юго-западном
 направлении 1.5 м, от точки 4794 до точки 4795 в юго-западном
 направлении 1.1 м, от точки 4795 до точки 4796 в северо-западном
 направлении 3.3 м, от точки 4796 до точки 4797 в юго-западном
 направлении 2.1 м, от точки 4797 до точки 4798 в северо-западном
 направлении 1.4 м, от точки 4798 до точки 4799 в юго-западном
 направлении 1.8 м, от точки 4799 до точки 4800 в северо-западном
 направлении 0.9 м, от точки 4800 до точки 4801 в юго-западном
 направлении 2.6 м, от точки 4801 до точки 4802 в северо-западном
 направлении 7.2 м, от точки 4802 до точки 4803 в северо-восточном
 направлении 2.6 м, от точки 4803 до точки 4804 в северо-западном
 направлении 0.8 м, от точки 4804 до точки 4805 в северо-западном
 направлении 1.8 м, от точки 4805 до точки 4806 в юго-западном
 направлении 2.3 м, от точки 4806 до точки 4807 в северо-западном
 направлении 26.1 м, от точки 4807 до точки 4808 в северо-восточном
 направлении 5.2 м, от точки 4808 до точки 4809 в северо-западном
 направлении 3.0 м, от точки 4809 до точки 4810 в юго-западном
 направлении 1.2 м, от точки 4810 до точки 4811 в северо-западном
 направлении 8.8 м, от точки 4811 до точки 4812 в северо-восточном
 направлении 9.4 м, от точки 4812 до точки 4813 в юго-восточном
 направлении 8.8 м, от точки 4813 до точки 4814 в юго-западном
 направлении 1.2 м, от точки 4814 до точки 4815 в юго-восточном
 направлении 3.0 м, от точки 4815 до точки 4780 в северо-восточном
 направлении 5.2 м.

ЕОЗ-1 (участок 18, внешний контур)

От точки 4816 до точки 4817 в юго-восточном направлении 5.6 м, от
 точки 4817 до точки 4818 в юго-восточном направлении 6.7 м, от точки 4818
 до точки 4819 в юго-восточном направлении 16.7 м, от точки 4819 до точки
 4820 в юго-восточном направлении 3.5 м, от точки 4820 до точки 4821 в
 юго-восточном направлении 4.0 м, от точки 4821 до точки 4822 в юго-
 западном направлении 3.0 м, от точки 4822 до точки 4823 в юго-западном
 направлении 21.6 м, от точки 4823 до точки 4824 в юго-западном
 направлении 8.4 м, от точки 4824 до точки 4825 в северо-западном
 направлении 19.1 м, от точки 4825 до точки 4826 в северо-западном
 направлении 17.7 м, от точки 4826 до точки 4827 в северо-восточном
 направлении 8.1 м, от точки 4827 до точки 4828 в северо-восточном
 направлении 17.2 м, от точки 4828 до точки 4816 в северо-восточном
 направлении 8.6 м.

ЕОЗ-1 (участок 18, внутренний контур)

От точки 4829 до точки 4830 в юго-восточном направлении 12.7 м, от
 точки 4830 до точки 4831 в юго-западном направлении 3.0 м, от точки 4831
 до точки 4832 в юго-восточном направлении 7.5 м, от точки 4832 до точки
 4833 в юго-западном направлении 16.9 м, от точки 4833 до точки 4834 в
 северо-западном направлении 20.2 м, от точки 4834 до точки 4829 в северо-

восточном направлении 19.9 м.

ЕОЗ-1 (участок 19, внешний контур)

От точки 4835 до точки 4836 в юго-восточном направлении 2.9 м, от точки 4836 до точки 4837 в юго-восточном направлении 19.1 м, от точки 4837 до точки 4838 в юго-восточном направлении 20.5 м, от точки 4838 до точки 4839 в юго-восточном направлении 20.3 м, от точки 4839 до точки 4840 в юго-западном направлении 2.4 м, от точки 4840 до точки 4841 в юго-западном направлении 25.6 м, от точки 4841 до точки 4842 в юго-западном направлении 26.8 м, от точки 4842 до точки 4843 в юго-западном направлении 22.6 м, от точки 4843 до точки 4844 в северо-западном направлении 72.5 м, от точки 4844 до точки 4845 в северо-восточном направлении 10.2 м, от точки 4845 до точки 4846 в северо-восточном направлении 10.6 м, от точки 4846 до точки 4847 в северо-восточном направлении 14.2 м, от точки 4847 до точки 4848 в юго-восточном направлении 8.7 м, от точки 4848 до точки 4849 в северо-восточном направлении 29.2 м, от точки 4849 до точки 4850 в северо-восточном направлении 4.9 м, от точки 4850 до точки 4851 в северо-восточном направлении 0.5 м, от точки 4851 до точки 4835 в северо-восточном направлении 2.3 м.

ЕОЗ-1 (участок 19, внутренний контур)

От точки 4852 до точки 4853 в юго-восточном направлении 5.0 м, от точки 4853 до точки 4854 в северо-восточном направлении 7.3 м, от точки 4854 до точки 4855 в юго-восточном направлении 1.9 м, от точки 4855 до точки 4856 в юго-восточном направлении 1.9 м, от точки 4856 до точки 4857 в юго-восточном направлении 2.0 м, от точки 4857 до точки 4858 в юго-восточном направлении 2.3 м, от точки 4858 до точки 4859 в юго-западном направлении 2.7 м, от точки 4859 до точки 4860 в юго-западном направлении 7.4 м, от точки 4860 до точки 4861 в юго-восточном направлении 5.0 м, от точки 4861 до точки 4862 в юго-западном направлении 28.3 м, от точки 4862 до точки 4863 в северо-западном направлении 5.0 м, от точки 4863 до точки 4864 в юго-западном направлении 1.5 м, от точки 4864 до точки 4865 в северо-западном направлении 2.4 м, от точки 4865 до точки 4866 в юго-западном направлении 1.1 м, от точки 4866 до точки 4867 в северо-западном направлении 1.0 м, от точки 4867 до точки 4868 в северо-западном направлении 1.0 м, от точки 4868 до точки 4869 в северо-западном направлении 0.9 м, от точки 4869 до точки 4870 в северо-западном направлении 1.2 м, от точки 4870 до точки 4871 в северо-западном направлении 1.0 м, от точки 4871 до точки 4872 в северо-восточном направлении 0.8 м, от точки 4872 до точки 4873 в северо-восточном направлении 0.9 м, от точки 4873 до точки 4874 в северо-восточном направлении 1.0 м, от точки 4874 до точки 4875 в северо-восточном направлении 1.1 м, от точки 4875 до точки 4876 в северо-западном направлении 2.4 м, от точки 4876 до точки 4877 в северо-восточном направлении 1.4 м, от точки 4877 до точки 4878 в северо-западном

направлении 4.9 м, от точки 4878 до точки 4852 в северо-восточном направлении 28.3 м.

ЕОЗ-1 (участок 20, внешний контур)

От точки 4879 до точки 4880 в юго-восточном направлении 75.1 м, от точки 4880 до точки 4881 в юго-восточном направлении 100.2 м, от точки 4881 до точки 4882 в юго-восточном направлении 33.0 м, от точки 4882 до точки 4883 в юго-восточном направлении 3.7 м, от точки 4883 до точки 4884 в юго-восточном направлении 40.5 м, от точки 4884 до точки 4885 в юго-западном направлении 34.1 м, от точки 4885 до точки 4886 в северо-западном направлении 45.1 м, от точки 4886 до точки 4887 в юго-западном направлении 22.0 м, от точки 4887 до точки 4888 в северо-западном направлении 2.7 м, от точки 4888 до точки 4889 в северо-западном направлении 1.0 м, от точки 4889 до точки 4890 в северо-западном направлении 32.7 м, от точки 4890 до точки 4891 в северо-западном направлении 1.6 м, от точки 4891 до точки 4892 в северо-западном направлении 23.4 м, от точки 4892 до точки 4893 в северо-восточном направлении 5.9 м, от точки 4893 до точки 4894 в юго-восточном направлении 0.5 м, от точки 4894 до точки 4895 в северо-восточном направлении 18.3 м, от точки 4895 до точки 4896 в северо-западном направлении 6.7 м, от точки 4896 до точки 4897 в северо-западном направлении 1.2 м, от точки 4897 до точки 4898 в северо-восточном направлении 0.8 м, от точки 4898 до точки 4899 в северо-западном направлении 12.7 м, от точки 4899 до точки 4900 в юго-западном направлении 0.9 м, от точки 4900 до точки 4901 в северо-западном направлении 20.0 м, от точки 4901 до точки 4902 в юго-западном направлении 57.2 м, от точки 4902 до точки 4903 в северо-западном направлении 19.4 м, от точки 4903 до точки 4904 в северо-восточном направлении 36.0 м, от точки 4904 до точки 4905 в северо-восточном направлении 21.4 м, от точки 4905 до точки 4906 в северо-западном направлении 87.5 м, от точки 4906 до точки 4879 в северо-восточном направлении 32.2 м.

ЕОЗ-1 (участок 20, внутренний контур)

От точки 4907 до точки 4908 в юго-восточном направлении 15.4 м, от точки 4908 до точки 4909 в юго-западном направлении 18.2 м, от точки 4909 до точки 4910 в северо-западном направлении 12.4 м, от точки 4910 до точки 4911 в северо-восточном направлении 0.9 м, от точки 4911 до точки 4912 в северо-западном направлении 3.0 м, от точки 4912 до точки 4907 в северо-восточном направлении 17.3 м.

ЕОЗ-1 (участок 21)

От точки 4913 до точки 4914 в юго-восточном направлении 12.3 м, от точки 4914 до точки 4915 в юго-западном направлении 3.3 м, от точки 4915 до точки 4916 в юго-западном направлении 1.1 м, от точки 4916 до точки 4917 в северо-западном направлении 0.9 м, от точки 4917 до точки 4918 в юго-западном направлении 1.0 м, от точки 4918 до точки 4919 в юго-западном направлении 5.0 м, от точки 4919 до точки 4920 в юго-восточном

направлении 0.2 м, от точки 4920 до точки 4921 в юго-западном
 направлении 6.9 м, от точки 4921 до точки 4922 в северо-западном
 направлении 0.3 м, от точки 4922 до точки 4923 в юго-западном
 направлении 5.1 м, от точки 4923 до точки 4924 в юго-восточном
 направлении 11.1 м, от точки 4924 до точки 4925 в северо-восточном
 направлении 0.3 м, от точки 4925 до точки 4926 в юго-восточном
 направлении 4.6 м, от точки 4926 до точки 4927 в юго-западном
 направлении 1.0 м, от точки 4927 до точки 4928 в юго-восточном
 направлении 7.6 м, от точки 4928 до точки 4929 в северо-восточном
 направлении 2.9 м, от точки 4929 до точки 4930 в северо-восточном
 направлении 23.4 м, от точки 4930 до точки 4931 в северо-восточном
 направлении 4.8 м, от точки 4931 до точки 4932 в юго-восточном
 направлении 9.7 м, от точки 4932 до точки 4933 в юго-восточном
 направлении 22.9 м, от точки 4933 до точки 4934 в юго-западном
 направлении 106.3 м, от точки 4934 до точки 4935(4959) в северо-западном
 направлении 21.1 м, от точки 4935(4959) до точки 4936 в северо-восточном
 направлении 9.3 м, от точки 4936 до точки 4937 в юго-восточном
 направлении 8.5 м, от точки 4937 до точки 4938 в северо-западном
 направлении 19.3 м, от точки 4938 до точки 4939 в северо-западном
 направлении 9.6 м, от точки 4939 до точки 4940 в северо-восточном
 направлении 11.6 м, от точки 4940 до точки 4941 в юго-восточном
 направлении 3.8 м, от точки 4941 до точки 4942 в северо-восточном
 направлении 14.7 м, от точки 4942 до точки 4943 в северо-западном
 направлении 3.8 м, от точки 4943 до точки 4944 в северо-восточном
 направлении 6.3 м, от точки 4944 до точки 4945 в северо-западном
 направлении 13.5 м, от точки 4945 до точки 4946 в юго-западном
 направлении 32.4 м, от точки 4946 до точки 4947 в юго-восточном
 направлении 3.3 м, от точки 4947 до точки 4948 в юго-западном
 направлении 10.2 м, от точки 4948 до точки 4949 в юго-западном
 направлении 26.6 м, от точки 4949 до точки 4950 в юго-западном
 направлении 0.8 м, от точки 4950 до точки 4951 в северо-западном
 направлении 0.9 м, от точки 4951 до точки 4952 в юго-западном
 направлении 2.6 м, от точки 4952 до точки 4953 в юго-восточном
 направлении 0.9 м, от точки 4953 до точки 4954 в юго-западном
 направлении 6.8 м, от точки 4954 до точки 4955 в юго-западном
 направлении 0.8 м, от точки 4955 до точки 4956 в юго-восточном
 направлении 8.2 м, от точки 4956 до точки 4957 в северо-восточном
 направлении 13.0 м, от точки 4957 до точки 4958 в северо-восточном
 направлении 19.6 м, от точки 4958 до точки 4935(4959) в юго-западном
 направлении 17.4 м, от точки 4935(4959) до точки 4960 в юго-западном
 направлении 18.0 м, от точки 4960 до точки 4961 в юго-западном
 направлении 11.6 м, от точки 4961 до точки 4962 в северо-западном
 направлении 6.9 м, от точки 4962 до точки 4963 в северо-западном
 направлении 28.2 м, от точки 4963 до точки 4964 в северо-восточном
 направлении 47.8 м, от точки 4964 до точки 4913 в северо-восточном

направлении 76.6 м.

ЕОЗ-1 (участок 22)

От точки 4965 до точки 4966 в юго-восточном направлении 10.3 м, от точки 4966 до точки 4967 в юго-восточном направлении 10.3 м, от точки 4967 до точки 4968 в юго-восточном направлении 3.9 м, от точки 4968 до точки 4969 в юго-западном направлении 22.1 м, от точки 4969 до точки 4970 в юго-западном направлении 17.8 м, от точки 4970 до точки 4971 в северо-западном направлении 11.8 м, от точки 4971 до точки 4972 в северо-западном направлении 18.0 м, от точки 4972 до точки 4973 в северо-восточном направлении 23.4 м, от точки 4973 до точки 4974 в юго-восточном направлении 15.6 м, от точки 4974 до точки 4965 в северо-восточном направлении 25.4 м.

ЕОЗ-1 (участок 23, внешний контур)

От точки 4975 до точки 4976 в юго-восточном направлении 26.1 м, от точки 4976 до точки 4977 в юго-восточном направлении 8.3 м, от точки 4977 до точки 4978 в юго-западном направлении 6.4 м, от точки 4978 до точки 4979 в юго-западном направлении 52.0 м, от точки 4979 до точки 4980 в юго-восточном направлении 10.2 м, от точки 4980 до точки 4981 в юго-восточном направлении 4.8 м, от точки 4981 до точки 4982 в юго-восточном направлении 7.1 м, от точки 4982 до точки 4983 в юго-восточном направлении 12.7 м, от точки 4983 до точки 4984 в юго-восточном направлении 11.7 м, от точки 4984 до точки 4985 в юго-восточном направлении 31.5 м, от точки 4985 до точки 4986 в юго-восточном направлении 3.9 м, от точки 4986 до точки 4987 в юго-восточном направлении 39.2 м, от точки 4987 до точки 4988 в северо-восточном направлении 22.2 м, от точки 4988 до точки 4989 в юго-восточном направлении 14.9 м, от точки 4989 до точки 4990 в юго-восточном направлении 12.0 м, от точки 4990 до точки 4991 в юго-восточном направлении 8.7 м, от точки 4991 до точки 4992 в юго-восточном направлении 29.4 м, от точки 4992 до точки 4993 в юго-восточном направлении 11.0 м, от точки 4993 до точки 4994 в юго-западном направлении 5.8 м, от точки 4994 до точки 4995 в юго-западном направлении 21.5 м, от точки 4995 до точки 4996 в юго-западном направлении 10.8 м, от точки 4996 до точки 4997 в юго-восточном направлении 19.5 м, от точки 4997 до точки 4998 в северо-восточном направлении 34.3 м, от точки 4998 до точки 4999 в юго-восточном направлении 15.3 м, от точки 4999 до точки 5000 в юго-западном направлении 11.1 м, от точки 5000 до точки 5001 в юго-восточном направлении 22.9 м, от точки 5001 до точки 5002 в юго-западном направлении 48.6 м, от точки 5002 до точки 5003 в юго-восточном направлении 4.7 м, от точки 5003 до точки 5004 в юго-восточном направлении 18.9 м, от точки 5004 до точки 5005 в юго-восточном направлении 4.5 м, от точки 5005 до точки 5006 в юго-восточном направлении 5.5 м, от точки 5006 до точки 5007 в юго-восточном направлении 27.9 м, от точки 5007 до точки 5008 в юго-западном

направлении 16.5 м, от точки 5008 до точки 5009 в северо-западном
 направлении 29.1 м, от точки 5009 до точки 5010 в северо-западном
 направлении 24.1 м, от точки 5010 до точки 5011 в юго-западном
 направлении 11.7 м, от точки 5011 до точки 5012 в юго-западном
 направлении 1.2 м, от точки 5012 до точки 5013 в юго-западном
 направлении 12.2 м, от точки 5013 до точки 5014 в юго-западном
 направлении 29.9 м, от точки 5014 до точки 5015 в юго-западном
 направлении 3.2 м, от точки 5015 до точки 5016 в юго-западном
 направлении 17.3 м, от точки 5016 до точки 5017 в северо-западном
 направлении 7.4 м, от точки 5017 до точки 5018 в северо-западном
 направлении 19.8 м, от точки 5018 до точки 5019 в северо-западном
 направлении 26.4 м, от точки 5019 до точки 5020 в северо-западном
 направлении 13.0 м, от точки 5020 до точки 5021 в северо-западном
 направлении 24.3 м, от точки 5021 до точки 5022 в северо-западном
 направлении 22.7 м, от точки 5022 до точки 5023 в северо-восточном
 направлении 16.3 м, от точки 5023 до точки 5024 в северо-западном
 направлении 40.4 м, от точки 5024 до точки 5025 в северо-восточном
 направлении 1.1 м, от точки 5025 до точки 5026 в северо-восточном
 направлении 9.4 м, от точки 5026 до точки 5027 в северо-западном
 направлении 4.8 м, от точки 5027 до точки 5028 в северо-восточном
 направлении 4.0 м, от точки 5028 до точки 5029 в северо-восточном
 направлении 4.4 м, от точки 5029 до точки 5030 в северо-западном
 направлении 6.8 м, от точки 5030 до точки 5031 в северо-восточном
 направлении 4.4 м, от точки 5031 до точки 5032 в северо-восточном
 направлении 1.1 м, от точки 5032 до точки 5033 в северо-западном
 направлении 7.9 м, от точки 5033 до точки 5034 в северо-восточном
 направлении 1.1 м, от точки 5034 до точки 5035 в северо-западном
 направлении 16.2 м, от точки 5035 до точки 5036 в юго-западном
 направлении 1.0 м, от точки 5036 до точки 5037 в юго-западном
 направлении 21.0 м, от точки 5037 до точки 5038 в юго-восточном
 направлении 0.8 м, от точки 5038 до точки 5039 в юго-восточном
 направлении 2.2 м, от точки 5039 до точки 5040 в юго-западном
 направлении 10.6 м, от точки 5040 до точки 5041 в юго-западном
 направлении 11.4 м, от точки 5041 до точки 5042 в юго-западном
 направлении 8.9 м, от точки 5042 до точки 5043 в северо-западном
 направлении 4.7 м, от точки 5043 до точки 5044 в северо-западном
 направлении 3.7 м, от точки 5044 до точки 5045 в северо-западном
 направлении 8.8 м, от точки 5045 до точки 5046 в северо-западном
 направлении 47.3 м, от точки 5046 до точки 5047 в северо-западном
 направлении 65.7 м, от точки 5047 до точки 5048 в северо-западном
 направлении 23.5 м, от точки 5048 до точки 5049 в северо-восточном
 направлении 35.6 м, от точки 5049 до точки 5050 в северо-восточном
 направлении 3.6 м, от точки 5050 до точки 5051 в северо-восточном
 направлении 20.3 м, от точки 5051 до точки 5052 в северо-восточном
 направлении 2.3 м, от точки 5052 до точки 5053 в юго-восточном

направлении 11.6 м, от точки 5053 до точки 5054 в юго-восточном направлении 6.6 м, от точки 5054 до точки 5055 в юго-восточном направлении 21.4 м, от точки 5055 до точки 5056 в юго-восточном направлении 7.9 м, от точки 5056 до точки 5057 в северо-восточном направлении 59.3 м, от точки 5057 до точки 5058 в северо-западном направлении 7.2 м, от точки 5058 до точки 5059 в северо-западном направлении 6.4 м, от точки 5059 до точки 5060 в северо-западном направлении 21.3 м, от точки 5060 до точки 5061 в северо-восточном направлении 34.2 м, от точки 5061 до точки 5062 в северо-восточном направлении 9.3 м, от точки 5062 до точки 5063 в северо-восточном направлении 9.3 м, от точки 5063 до точки 4975 в северо-восточном направлении 34.5 м.

ЕОЗ-1 (участок 23, внутренний контур 1)

От точки 5064 до точки 5065 в юго-восточном направлении 20.6 м, от точки 5065 до точки 5066 в северо-восточном направлении 3.6 м, от точки 5066 до точки 5067 в юго-восточном направлении 13.0 м, от точки 5067 до точки 5068 в юго-западном направлении 18.3 м, от точки 5068 до точки 5069 в северо-западном направлении 32.8 м, от точки 5069 до точки 5064 в северо-восточном направлении 15.8 м.

ЕОЗ-1 (участок 23, внутренний контур 2)

От точки 5070 до точки 5071 в юго-восточном направлении 18.0 м, от точки 5071 до точки 5072 в юго-западном направлении 2.2 м, от точки 5072 до точки 5073 в юго-восточном направлении 3.2 м, от точки 5073 до точки 5074 в юго-западном направлении 17.2 м, от точки 5074 до точки 5075 в северо-западном направлении 21.3 м, от точки 5075 до точки 5070 в северо-восточном направлении 19.4 м.

ЕОЗ-1 (участок 23, внутренний контур 3)

От точки 5076 до точки 5077 в юго-восточном направлении 11.6 м, от точки 5077 до точки 5078 в юго-восточном направлении 8.3 м, от точки 5078 до точки 5079 в северо-восточном направлении 3.0 м, от точки 5079 до точки 5080 в юго-восточном направлении 11.4 м, от точки 5080 до точки 5081 в северо-восточном направлении 1.0 м, от точки 5081 до точки 5082 в юго-восточном направлении 11.6 м, от точки 5082 до точки 5083 в юго-западном направлении 1.8 м, от точки 5083 до точки 5084 в юго-восточном направлении 12.5 м, от точки 5084 до точки 5085 в юго-западном направлении 38.3 м, от точки 5085 до точки 5086 в северо-западном направлении 7.1 м, от точки 5086 до точки 5087 в северо-западном направлении 18.3 м, от точки 5087 до точки 5088 в северо-западном направлении 22.0 м, от точки 5088 до точки 5089 в северо-восточном направлении 8.2 м, от точки 5089 до точки 5090 в юго-восточном направлении 1.1 м, от точки 5090 до точки 5091 в северо-восточном направлении 3.8 м, от точки 5091 до точки 5092 в северо-западном направлении 1.1 м, от точки 5092 до точки 5093 в северо-восточном направлении 6.2 м, от точки 5093 до точки 5094 в северо-восточном направлении 4.9 м, от точки 5094 до точки 5095 в северо-западном

направлении 5.4 м, от точки 5095 до точки 5096 в северо-восточном направлении 8.7 м, от точки 5096 до точки 5076 в северо-восточном направлении 2.5 м.

ЕОЗ-1 (участок 23, внутренний контур 4)

От точки 5097 до точки 5098 в юго-восточном направлении 9.9 м, от точки 5098 до точки 5099 в юго-западном направлении 2.1 м, от точки 5099 до точки 5100 в юго-восточном направлении 4.0 м, от точки 5100 до точки 5101 в юго-западном направлении 15.0 м, от точки 5101 до точки 5102 в северо-западном направлении 21.7 м, от точки 5102 до точки 5103 в северо-восточном направлении 11.3 м, от точки 5103 до точки 5104 в юго-восточном направлении 8.7 м, от точки 5104 до точки 5097 в северо-восточном направлении 6.9 м.

ЕОЗ-1 (участок 23, внутренний контур 5)

От точки 5105 до точки 5106 в юго-восточном направлении 7.7 м, от точки 5106 до точки 5107 в северо-восточном направлении 3.0 м, от точки 5107 до точки 5108 в северо-восточном направлении 1.9 м, от точки 5108 до точки 5109 в восточном направлении 2.3 м, от точки 5109 до точки 5110 в юго-восточном направлении 1.1 м, от точки 5110 до точки 5111 в юго-восточном направлении 3.0 м, от точки 5111 до точки 5112 в северо-восточном направлении 1.2 м, от точки 5112 до точки 5113 в юго-восточном направлении 9.1 м, от точки 5113 до точки 5114 в юго-западном направлении 1.3 м, от точки 5114 до точки 5115 в юго-восточном направлении 2.8 м, от точки 5115 до точки 5116 в юго-восточном направлении 1.3 м, от точки 5116 до точки 5117 в юго-восточном направлении 2.2 м, от точки 5117 до точки 5118 в юго-западном направлении 1.7 м, от точки 5118 до точки 5119 в юго-западном направлении 2.3 м, от точки 5119 до точки 5120 в юго-восточном направлении 20.1 м, от точки 5120 до точки 5121 в юго-западном направлении 12.3 м, от точки 5121 до точки 5122 в северо-западном направлении 20.1 м, от точки 5122 до точки 5123 в юго-западном направлении 2.4 м, от точки 5123 до точки 5124 в юго-западном направлении 1.9 м, от точки 5124 до точки 5125 в юго-западном направлении 2.1 м, от точки 5125 до точки 5126 в северо-западном направлении 1.2 м, от точки 5126 до точки 5127 в северо-западном направлении 3.0 м, от точки 5127 до точки 5128 в юго-западном направлении 1.3 м, от точки 5128 до точки 5129 в северо-западном направлении 9.0 м, от точки 5129 до точки 5130 в северо-восточном направлении 1.3 м, от точки 5130 до точки 5131 в северо-западном направлении 2.9 м, от точки 5131 до точки 5132 в северо-западном направлении 1.2 м, от точки 5132 до точки 5133 в северо-западном направлении 2.4 м, от точки 5133 до точки 5134 в северо-восточном направлении 1.9 м, от точки 5134 до точки 5135 в северо-восточном направлении 3.0 м, от точки 5135 до точки 5136 в северо-западном направлении 7.6 м, от точки 5136 до точки 5137 в северо-восточном направлении 2.2 м, от точки 5137 до точки 5138 в северо-западном

направлении 3.2 м, от точки 5138 до точки 5139 в северо-восточном направлении 6.3 м, от точки 5139 до точки 5140 в юго-восточном направлении 3.3 м, от точки 5140 до точки 5105 в северо-восточном направлении 2.2 м.

ЕОЗ-1 (участок 23, внутренний контур 6)

От точки 5141 до точки 5142 в юго-восточном направлении 14.7 м, от точки 5142 до точки 5143 в юго-западном направлении 3.0 м, от точки 5143 до точки 5144 в юго-западном направлении 7.9 м, от точки 5144 до точки 5145 в юго-западном направлении 4.9 м, от точки 5145 до точки 5146 в северо-западном направлении 10.6 м, от точки 5146 до точки 5147 в северо-восточном направлении 3.0 м, от точки 5147 до точки 5148 в северо-западном направлении 3.8 м, от точки 5148 до точки 5141 в северо-восточном направлении 12.5 м.

ЕОЗ-1 (участок 23, внутренний контур 7)

От точки 5149 до точки 5150 в юго-восточном направлении 16.7 м, от точки 5150 до точки 5151 в юго-западном направлении 4.0 м, от точки 5151 до точки 5152 в юго-восточном направлении 1.8 м, от точки 5152 до точки 5153 в юго-восточном направлении 5.3 м, от точки 5153 до точки 5154 в юго-восточном направлении 5.3 м, от точки 5154 до точки 5155 в юго-восточном направлении 11.2 м, от точки 5155 до точки 5156 в юго-западном направлении 4.0 м, от точки 5156 до точки 5157 в юго-западном направлении 3.8 м, от точки 5157 до точки 5158 в северо-западном направлении 1.8 м, от точки 5158 до точки 5159 в юго-западном направлении 0.5 м, от точки 5159 до точки 5160 в юго-западном направлении 4.5 м, от точки 5160 до точки 5161 в юго-западном направлении 1.4 м, от точки 5161 до точки 5162 в северо-западном направлении 2.8 м, от точки 5162 до точки 5163 в северо-западном направлении 19.6 м, от точки 5163 до точки 5164 в северо-западном направлении 14.8 м, от точки 5164 до точки 5149 в северо-восточном направлении 18.0 м.

ЕОЗ-1 (участок 24, внешний контур)

От точки 5165 до точки 5166 в юго-восточном направлении 21.6 м, от точки 5166 до точки 5167 в юго-восточном направлении 4.5 м, от точки 5167 до точки 5168 в юго-восточном направлении 7.2 м, от точки 5168 до точки 5169 в юго-восточном направлении 13.1 м, от точки 5169 до точки 5170 в юго-восточном направлении 9.8 м, от точки 5170 до точки 5171 в юго-восточном направлении 3.8 м, от точки 5171 до точки 5172 в юго-восточном направлении 7.3 м, от точки 5172 до точки 5173 в юго-западном направлении 38.0 м, от точки 5173 до точки 5174 в юго-восточном направлении 12.2 м, от точки 5174 до точки 5175 в юго-западном направлении 27.5 м, от точки 5175 до точки 5176 в юго-западном направлении 2.9 м, от точки 5176 до точки 5177 в юго-западном направлении 45.9 м, от точки 5177 до точки 5178 в северо-западном направлении 26.6 м, от точки 5178 до точки 5179 в юго-западном направлении 45.2 м, от точки 5179 до точки 5180 в северо-западном

направлении 42.4 м, от точки 5180 до точки 5181 в северо-восточном направлении 55.6 м, от точки 5181 до точки 5182 в северо-восточном направлении 24.7 м, от точки 5182 до точки 5183 в северо-восточном направлении 30.8 м, от точки 5183 до точки 5184 в северо-восточном направлении 6.1 м, от точки 5184 до точки 5185 в северо-западном направлении 9.0 м, от точки 5185 до точки 5165 в северо-восточном направлении 40.4 м.

ЕОЗ-1 (участок 24, внутренний контур)

От точки 5186 до точки 5187 в юго-восточном направлении 6.6 м, от точки 5187 до точки 5188 в юго-западном направлении 0.9 м, от точки 5188 до точки 5189 в юго-восточном направлении 5.1 м, от точки 5189 до точки 5190 в северо-восточном направлении 0.9 м, от точки 5190 до точки 5191 в юго-восточном направлении 11.4 м, от точки 5191 до точки 5192 в юго-западном направлении 7.1 м, от точки 5192 до точки 5193 в северо-западном направлении 2.8 м, от точки 5193 до точки 5194 в юго-западном направлении 5.6 м, от точки 5194 до точки 5195 в северо-западном направлении 20.3 м, от точки 5195 до точки 5186 в северо-восточном направлении 12.7 м.

ЕОЗ-1 (участок 25)

От точки 5196 до точки 5197 в юго-восточном направлении 22.6 м, от точки 5197 до точки 5198 в юго-западном направлении 8.1 м, от точки 5198 до точки 5199 в юго-западном направлении 2.9 м, от точки 5199 до точки 5200 в юго-западном направлении 34.1 м, от точки 5200 до точки 5201 в северо-западном направлении 8.5 м, от точки 5201 до точки 5202 в северо-западном направлении 2.2 м, от точки 5202 до точки 5203 в северо-восточном направлении 0.4 м, от точки 5203 до точки 5204 в северо-западном направлении 17.7 м, от точки 5204 до точки 5205 в северо-восточном направлении 9.3 м, от точки 5205 до точки 5206 в северо-восточном направлении 8.5 м, от точки 5206 до точки 5207 в северо-восточном направлении 12.6 м, от точки 5207 до точки 5208 в северо-восточном направлении 8.3 м, от точки 5208 до точки 5196 в северо-восточном направлении 3.4 м.

ЕОЗ-1 (участок 26, внешний контур)

От точки 5209 до точки 5210 в юго-восточном направлении 6.0 м, от точки 5210 до точки 5211 в юго-западном направлении 22.0 м, от точки 5211 до точки 5212 в юго-восточном направлении 13.3 м, от точки 5212 до точки 5213 в юго-восточном направлении 8.9 м, от точки 5213 до точки 5214 в юго-восточном направлении 50.8 м, от точки 5214 до точки 5215 в юго-восточном направлении 22.8 м, от точки 5215 до точки 5216 в юго-восточном направлении 2.1 м, от точки 5216 до точки 5217 в юго-западном направлении 27.8 м, от точки 5217 до точки 5218 в юго-западном направлении 6.1 м, от точки 5218 до точки 5219 в северо-западном направлении 16.3 м, от точки 5219 до точки 5220 в северо-западном направлении 17.3 м, от точки 5220 до точки 5221 в северо-западном направлении 19.0 м, от точки 5221 до точки 5222 в юго-западном

направлении 11.0 м, от точки 5222 до точки 5223 в юго-западном направлении 6.7 м, от точки 5223 до точки 5224 в юго-западном направлении 7.8 м, от точки 5224 до точки 5225 в северо-западном направлении 34.0 м, от точки 5225 до точки 5226 в северо-восточном направлении 32.2 м, от точки 5226 до точки 5227 в северо-восточном направлении 12.1 м, от точки 5227 до точки 5228 в северо-восточном направлении 21.1 м, от точки 5228 до точки 5229 в северо-восточном направлении 14.4 м, от точки 5229 до точки 5209 в северо-восточном направлении 32.1 м.

ЕОЗ-1 (участок 26, внутренний контур 1)

От точки 5230 до точки 5231 в юго-восточном направлении 24.1 м, от точки 5231 до точки 5232 в юго-восточном направлении 2.5 м, от точки 5232 до точки 5233 в юго-восточном направлении 2.2 м, от точки 5233 до точки 5234 в юго-восточном направлении 2.8 м, от точки 5234 до точки 5235 в юго-западном направлении 2.5 м, от точки 5235 до точки 5236 в юго-западном направлении 2.8 м, от точки 5236 до точки 5237 в юго-западном направлении 2.5 м, от точки 5237 до точки 5238 в северо-западном направлении 2.2 м, от точки 5238 до точки 5239 в северо-западном направлении 5.4 м, от точки 5239 до точки 5240 в юго-западном направлении 2.1 м, от точки 5240 до точки 5241 в юго-западном направлении 1.4 м, от точки 5241 до точки 5242 в юго-западном направлении 1.2 м, от точки 5242 до точки 5243 в северо-западном направлении 0.9 м, от точки 5243 до точки 5244 в северо-западном направлении 21.3 м, от точки 5244 до точки 5245 в северо-восточном направлении 13.2 м, от точки 5245 до точки 5246 в юго-восточном направлении 5.8 м, от точки 5246 до точки 5230 в северо-восточном направлении 2.3 м.

ЕОЗ-1 (участок 26, внутренний контур 2)

От точки 5247 до точки 5248 в юго-восточном направлении 17.7 м, от точки 5248 до точки 5249 в юго-западном направлении 24.4 м, от точки 5249 до точки 5250 в северо-западном направлении 17.8 м, от точки 5250 до точки 5247 в северо-восточном направлении 24.0 м.

ЕОЗ-1 (участок 27, внешний контур)

От точки 5251 до точки 5252 в юго-восточном направлении 30.2 м, от точки 5252 до точки 5253 в юго-восточном направлении 17.5 м, от точки 5253 до точки 5254 в юго-восточном направлении 17.2 м, от точки 5254 до точки 5255 в юго-западном направлении 9.0 м, от точки 5255 до точки 5256 в юго-западном направлении 14.3 м, от точки 5256 до точки 5257 в юго-западном направлении 10.4 м, от точки 5257 до точки 5258 в юго-западном направлении 12.7 м, от точки 5258 до точки 5259 в северо-западном направлении 17.5 м, от точки 5259 до точки 5260 в северо-западном направлении 7.8 м, от точки 5260 до точки 5261 в северо-западном направлении 19.5 м, от точки 5261 до точки 5262 в северо-западном направлении 14.3 м, от точки 5262 до точки 5263 в северо-восточном направлении 27.5 м, от точки 5263 до точки 5264 в северо-восточном

направлении 6.1 м, от точки 5264 до точки 5265 в северо-восточном направлении 4.1 м, от точки 5265 до точки 5266 в юго-восточном направлении 2.8 м, от точки 5266 до точки 5267 в юго-восточном направлении 4.1 м, от точки 5267 до точки 5251 в северо-восточном направлении 10.0 м.

ЕОЗ-1 (участок 27, внутренний контур)

От точки 5268 до точки 5269 в юго-восточном направлении 3.2 м, от точки 5269 до точки 5270 в юго-западном направлении 10.0 м, от точки 5270 до точки 5271 в северо-западном направлении 3.0 м, от точки 5271 до точки 5268 в северо-восточном направлении 9.9 м.

ЕОЗ-1 (участок 28, внешний контур)

От точки 5272 до точки 5273 в юго-восточном направлении 18.4 м, от точки 5273 до точки 5274 в юго-восточном направлении 40.2 м, от точки 5274 до точки 5275 в юго-восточном направлении 6.4 м, от точки 5275 до точки 5276 в юго-восточном направлении 8.3 м, от точки 5276 до точки 5277 в юго-восточном направлении 7.5 м, от точки 5277 до точки 5278 в юго-западном направлении 33.3 м, от точки 5278 до точки 5279 в северо-западном направлении 9.6 м, от точки 5279 до точки 5280 в северо-западном направлении 13.2 м, от точки 5280 до точки 5281 в северо-западном направлении 5.3 м, от точки 5281 до точки 5282 в северо-западном направлении 27.8 м, от точки 5282 до точки 5283 в северо-западном направлении 26.2 м, от точки 5283 до точки 5272 в северо-восточном направлении 34.1 м.

ЕОЗ-1 (участок 28, внутренний контур)

От точки 5284 до точки 5285 в юго-восточном направлении 8.1 м, от точки 5285 до точки 5286 в северо-восточном направлении 1.9 м, от точки 5286 до точки 5287 в юго-восточном направлении 9.5 м, от точки 5287 до точки 5288 в северо-восточном направлении 0.5 м, от точки 5288 до точки 5289 в юго-восточном направлении 16.1 м, от точки 5289 до точки 5290 в юго-западном направлении 2.3 м, от точки 5290 до точки 5291 в юго-западном направлении 8.9 м, от точки 5291 до точки 5292 в северо-западном направлении 2.3 м, от точки 5292 до точки 5293 в северо-западном направлении 10.1 м, от точки 5293 до точки 5294 в юго-западном направлении 1.8 м, от точки 5294 до точки 5295 в юго-западном направлении 2.9 м, от точки 5295 до точки 5296 в северо-западном направлении 1.7 м, от точки 5296 до точки 5297 в северо-западном направлении 15.5 м, от точки 5297 до точки 5298 в северо-восточном направлении 5.5 м, от точки 5298 до точки 5299 в северо-западном направлении 8.1 м, от точки 5299 до точки 5284 в северо-восточном направлении 9.5 м.

Описание положения границ единой зоны регулирования застройки и хозяйственной деятельности, подзона 1 (индекс подзоны ЕЗРЗ-1).

ЕЗРЗ-1 (участок 1)

От точки 1 до точки 2 в восточном направлении 62.7 м, от точки 2 до точки 3 в юго-восточном направлении 59.9 м, от точки 3 до точки 4 в юго-западном направлении 63.2 м, от точки 4 до точки 5 в юго-западном направлении 3.2 м, от точки 5 до точки 6 в юго-западном направлении 15.0 м, от точки 6 до точки 7 в юго-западном направлении 22.5 м, от точки 7 до точки 8 в северо-западном направлении 69.0 м, от точки 8 до точки 9 в северо-восточном направлении 34.4 м, от точки 9 до точки 1 в северо-восточном направлении 16.4 м.

ЕЗРЗ-1 (участок 2)

От точки 10 до точки 11 в юго-восточном направлении 16.2 м, от точки 11 до точки 12 в юго-западном направлении 18.7 м, от точки 12 до точки 13 в северо-западном направлении 16.3 м, от точки 13 до точки 10 в северо-восточном направлении 18.2 м.

ЕЗРЗ-1 (участок 3)

От точки 14 до точки 15 в юго-восточном направлении 3.2 м, от точки 15 до точки 16 в юго-восточном направлении 10.2 м, от точки 16 до точки 17 в юго-восточном направлении 8.7 м, от точки 17 до точки 18 в юго-восточном направлении 44.6 м, от точки 18 до точки 19 в юго-восточном направлении 90.0 м, от точки 19 до точки 20 в юго-восточном направлении 9.3 м, от точки 20 до точки 21 в юго-восточном направлении 16.1 м, от точки 21 до точки 22 в юго-восточном направлении 21.6 м, от точки 22 до точки 23 в юго-восточном направлении 16.2 м, от точки 23 до точки 24 в юго-восточном направлении 14.7 м, от точки 24 до точки 25 в юго-восточном направлении 9.6 м, от точки 25 до точки 26 в юго-восточном направлении 6.5 м, от точки 26 до точки 27 в юго-восточном направлении 9.1 м, от точки 27 до точки 28 в юго-западном направлении 15.3 м, от точки 28 до точки 29 в юго-западном направлении 60.2 м, от точки 29 до точки 30 в северо-западном направлении 53.5 м, от точки 30 до точки 31 в северо-западном направлении 27.3 м, от точки 31 до точки 32 в северо-западном направлении 24.0 м, от точки 32 до точки 33 в северо-западном направлении 62.6 м, от точки 33 до точки 34 в юго-западном направлении 7.3 м, от точки 34 до точки 35 в юго-западном направлении 37.8 м, от точки 35 до точки 36 в северо-западном направлении 39.6 м, от точки 36 до точки 37 в северо-западном направлении 23.4 м, от точки 37 до точки 38 в северо-восточном направлении 5.9 м, от точки 38 до точки 14 в северо-восточном направлении 7.0 м.

ЕЗРЗ-1 (участок 4)

От точки 39 до точки 40 в юго-восточном направлении 32.2 м, от точки 40 до точки 41 в юго-западном направлении 230.8 м, от точки 41 до точки 42 в юго-западном направлении 156.0 м, от точки 42 до точки 43 в

юго-западном направлении 193.5 м, от точки 43 до точки 44 в юго-восточном направлении 3.9 м, от точки 44 до точки 45 в юго-восточном направлении 45.2 м, от точки 45 до точки 46 в юго-западном направлении 46.1 м, от точки 46 до точки 47 в северо-западном направлении 44.8 м, от точки 47 до точки 48 в северо-западном направлении 5.4 м, от точки 48 до точки 49 в юго-западном направлении 450.4 м, от точки 49 до точки 50 в юго-западном направлении 50.1 м, от точки 50 до точки 51 в юго-западном направлении 181.5 м, от точки 51 до точки 52 в юго-восточном направлении 241.3 м, от точки 52 до точки 53 в северо-восточном направлении 60.2 м, от точки 53 до точки 54 в северо-восточном направлении 15.7 м, от точки 54 до точки 55 в юго-восточном направлении 21.0 м, от точки 55 до точки 56 в юго-восточном направлении 38.5 м, от точки 56 до точки 57 в юго-западном направлении 14.5 м, от точки 57 до точки 58 в юго-западном направлении 9.5 м, от точки 58 до точки 59 в северо-западном направлении 24.0 м, от точки 59 до точки 60 в северо-западном направлении 2.5 м, от точки 60 до точки 61 в юго-западном направлении 7.6 м, от точки 61 до точки 62 в юго-западном направлении 6.6 м, от точки 62 до точки 63 в юго-западном направлении 3.4 м, от точки 63 до точки 64 в юго-западном направлении 2.6 м, от точки 64 до точки 65 в юго-западном направлении 12.1 м, от точки 65 до точки 66 в юго-западном направлении 35.9 м, от точки 66 до точки 67 в юго-западном направлении 10.3 м, от точки 67 до точки 68 в юго-западном направлении 3.3 м, от точки 68 до точки 69 в юго-западном направлении 4.2 м, от точки 69 до точки 70 в юго-восточном направлении 19.0 м, от точки 70 до точки 71 в юго-восточном направлении 9.3 м, от точки 71 до точки 72 в юго-западном направлении 30.7 м, от точки 72 до точки 73 в северо-западном направлении 51.2 м, от точки 73 до точки 74 в северо-западном направлении 32.3 м, от точки 74 до точки 75 в юго-западном направлении 14.4 м, от точки 75 до точки 76 в северо-западном направлении 9.5 м, от точки 76 до точки 77 в северо-западном направлении 29.1 м, от точки 77 до точки 78 в северо-западном направлении 31.0 м, от точки 78 до точки 79 в северо-западном направлении 21.1 м, от точки 79 до точки 80 в юго-западном направлении 21.3 м, от точки 80 до точки 81 в северо-западном направлении 44.5 м, от точки 81 до точки 82 в северо-западном направлении 16.2 м, от точки 82 до точки 83 в северо-западном направлении 12.9 м, от точки 83 до точки 84 в северо-западном направлении 29.8 м, от точки 84 до точки 85 в северо-западном направлении 12.5 м, от точки 85 до точки 86 в юго-западном направлении 43.2 м, от точки 86 до точки 87 в юго-западном направлении 24.0 м, от точки 87 до точки 88 в юго-западном направлении 4.0 м, от точки 88 до точки 89 в юго-западном направлении 70.9 м, от точки 89 до точки 90 в северо-западном направлении 32.7 м, от точки 90 до точки 91 в юго-западном направлении 33.4 м, от точки 91 до точки 92 в юго-западном направлении 42.2 м, от точки 92 до точки 93 в юго-восточном направлении 30.3 м, от точки 93 до точки 94 в юго-восточном направлении 36.1 м, от точки 94 до точки 95 в юго-западном направлении 4.0 м, от точки 95 до точки 96 в юго-западном направлении 23.0 м, от точки 96 до точки 97

в юго-восточном направлении 5.6 м, от точки 97 до точки 98 в юго-западном направлении 32.6 м, от точки 98 до точки 99 в юго-западном направлении 18.3 м, от точки 99 до точки 100 в юго-западном направлении 14.5 м, от точки 100 до точки 101 в юго-западном направлении 4.3 м, от точки 101 до точки 102 в юго-западном направлении 23.4 м, от точки 102 до точки 103 в юго-западном направлении 2.3 м, от точки 103 до точки 104 в северо-западном направлении 4.4 м, от точки 104 до точки 105 в северо-западном направлении 11.6 м, от точки 105 до точки 106 в северо-западном направлении 3.2 м, от точки 106 до точки 107 в северо-западном направлении 10.1 м, от точки 107 до точки 108 в северо-западном направлении 33.9 м, от точки 108 до точки 109 в северо-восточном направлении 42.9 м, от точки 109 до точки 110 в северо-западном направлении 20.0 м, от точки 110 до точки 111 в северо-западном направлении 15.5 м, от точки 111 до точки 112 в юго-западном направлении 44.1 м, от точки 112 до точки 113 в юго-западном направлении 13.9 м, от точки 113 до точки 114 в северо-западном направлении 37.8 м, от точки 114 до точки 115 в юго-западном направлении 28.8 м, от точки 115 до точки 116 в юго-западном направлении 24.6 м, от точки 116 до точки 117 в юго-западном направлении 16.0 м, от точки 117 до точки 118 в юго-западном направлении 13.6 м, от точки 118 до точки 119 в юго-западном направлении 14.3 м, от точки 119 до точки 120 в юго-восточном направлении 44.9 м, от точки 120 до точки 121 в юго-западном направлении 58.7 м, от точки 121 до точки 122 в юго-западном направлении 41.5 м, от точки 122 до точки 123 в юго-западном направлении 31.3 м, от точки 123 до точки 124 в юго-западном направлении 35.1 м, от точки 124 до точки 125 в юго-западном направлении 10.7 м, от точки 125 до точки 126 в юго-западном направлении 6.3 м, от точки 126 до точки 127 в юго-западном направлении 10.7 м, от точки 127 до точки 128 в юго-западном направлении 57.2 м, от точки 128 до точки 129 в юго-западном направлении 24.9 м, от точки 129 до точки 130 в юго-западном направлении 110.2 м, от точки 130 до точки 131 в северо-западном направлении 14.0 м, от точки 131 до точки 132 в северо-западном направлении 12.7 м, от точки 132 до точки 133 в юго-западном направлении 6.2 м, от точки 133 до точки 134 в юго-западном направлении 3.6 м, от точки 134 до точки 135 в юго-западном направлении 68.5 м, от точки 135 до точки 136 в юго-западном направлении 4.2 м, от точки 136 до точки 137 в юго-западном направлении 41.8 м, от точки 137 до точки 138 в юго-восточном направлении 112.3 м, от точки 138 до точки 139 в юго-западном направлении 14.2 м, от точки 139 до точки 140 в юго-западном направлении 9.8 м, от точки 140 до точки 141 в юго-западном направлении 32.3 м, от точки 141 до точки 142 в юго-западном направлении 5.2 м, от точки 142 до точки 143 в юго-западном направлении 8.8 м, от точки 143 до точки 144 в юго-западном направлении 38.8 м, от точки 144 до точки 145 в юго-восточном направлении 10.1 м, от точки 145 до точки 146 в юго-восточном направлении 2.3 м, от точки 146 до точки 147 в юго-западном направлении 10.4 м, от точки 147 до точки 148 в юго-западном направлении 14.9 м, от

точки 148 до точки 149 в юго-западном направлении 7.0 м, от точки 149 до точки 150 в юго-западном направлении 1.2 м, от точки 150 до точки 151 в юго-западном направлении 29.6 м, от точки 151 до точки 152 в юго-западном направлении 8.9 м, от точки 152 до точки 153 в юго-западном направлении 6.2 м, от точки 153 до точки 154 в юго-западном направлении 9.8 м, от точки 154 до точки 155 в юго-западном направлении 46.5 м, от точки 155 до точки 156 в юго-восточном направлении 37.9 м, от точки 156 до точки 157 в юго-восточном направлении 51.4 м, от точки 157 до точки 158 в юго-восточном направлении 72.5 м, от точки 158 до точки 159 в юго-восточном направлении 53.0 м, от точки 159 до точки 160 в юго-восточном направлении 26.8 м, от точки 160 до точки 161 в юго-восточном направлении 38.5 м, от точки 161 до точки 162 в юго-восточном направлении 26.7 м, от точки 162 до точки 163 в юго-восточном направлении 53.0 м, от точки 163 до точки 164 в юго-восточном направлении 1.6 м, от точки 164 до точки 165 в юго-восточном направлении 57.1 м, от точки 165 до точки 166 в юго-восточном направлении 13.3 м, от точки 166 до точки 167 в юго-восточном направлении 47.3 м, от точки 167 до точки 168 в северо-восточном направлении 29.7 м, от точки 168 до точки 169 в северо-восточном направлении 31.9 м, от точки 169 до точки 170 в юго-восточном направлении 26.0 м, от точки 170 до точки 171 в юго-восточном направлении 25.1 м, от точки 171 до точки 172 в юго-восточном направлении 31.6 м, от точки 172 до точки 173 в юго-восточном направлении 33.4 м, от точки 173 до точки 174 в юго-восточном направлении 23.8 м, от точки 174 до точки 175 в северо-восточном направлении 28.7 м, от точки 175 до точки 176 в северо-восточном направлении 22.9 м, от точки 176 до точки 177 в северо-восточном направлении 68.4 м, от точки 177 до точки 178 в юго-восточном направлении 20.0 м, от точки 178 до точки 179 в юго-восточном направлении 34.4 м, от точки 179 до точки 180 в юго-западном направлении 5.4 м, от точки 180 до точки 181 в юго-западном направлении 5.0 м, от точки 181 до точки 182 в юго-западном направлении 4.0 м, от точки 182 до точки 183 в юго-западном направлении 3.9 м, от точки 183 до точки 184 в юго-западном направлении 2.5 м, от точки 184 до точки 185 в юго-западном направлении 4.3 м, от точки 185 до точки 186 в южном направлении 3.3 м, от точки 186 до точки 187 в юго-восточном направлении 4.9 м, от точки 187 до точки 188 в юго-восточном направлении 4.4 м, от точки 188 до точки 189 в юго-восточном направлении 6.4 м, от точки 189 до точки 190 в юго-восточном направлении 21.4 м, от точки 190 до точки 191 в юго-восточном направлении 32.0 м, от точки 191 до точки 192 в юго-восточном направлении 13.5 м, от точки 192 до точки 193 в юго-западном направлении 34.8 м, от точки 193 до точки 194 в юго-западном направлении 17.8 м, от точки 194 до точки 195 в юго-западном направлении 62.8 м, от точки 195 до точки 196 в юго-восточном направлении 27.9 м, от точки 196 до точки 197 в юго-восточном направлении 23.9 м, от точки 197 до точки 198 в юго-восточном направлении 34.6 м, от точки 198 до точки 199 в юго-восточном

направлении 36.9 м, от точки 199 до точки 200 в юго-восточном
 направлении 45.6 м, от точки 200 до точки 201 в юго-восточном
 направлении 34.0 м, от точки 201 до точки 202 в юго-восточном
 направлении 34.0 м, от точки 202 до точки 203 в юго-восточном
 направлении 275.9 м, от точки 203 до точки 204 в юго-восточном
 направлении 155.9 м, от точки 204 до точки 205 в юго-восточном
 направлении 26.7 м, от точки 205 до точки 206 в юго-восточном
 направлении 260.7 м, от точки 206 до точки 207 в юго-восточном
 направлении 15.0 м, от точки 207 до точки 208 в северо-восточном
 направлении 23.3 м, от точки 208 до точки 209 в северо-восточном
 направлении 30.3 м, от точки 209 до точки 210 в северо-восточном
 направлении 18.1 м, от точки 210 до точки 211 в юго-восточном
 направлении 18.0 м, от точки 211 до точки 212 в юго-западном направлении 26.0 м, от точки 212 до точки 213 в юго-западном направлении 34.3 м, от точки 213 до точки 214 в юго-западном направлении 11.4 м, от точки 214 до точки 215 в северо-западном направлении 35.0 м, от точки 215 до точки 216 в северо-западном направлении 26.2 м, от точки 216 до точки 217 в северо-западном направлении 21.0 м, от точки 217 до точки 218 в северо-западном направлении 10.0 м, от точки 218 до точки 219 в северо-западном направлении 30.4 м, от точки 219 до точки 220 в северо-западном направлении 30.1 м, от точки 220 до точки 221 в северо-западном направлении 4.6 м, от точки 221 до точки 222 в северо-западном направлении 15.0 м, от точки 222 до точки 223 в северо-западном направлении 10.0 м, от точки 223 до точки 224 в юго-западном направлении 5.7 м, от точки 224 до точки 225 в юго-западном направлении 36.2 м, от точки 225 до точки 226 в юго-восточном направлении 37.8 м, от точки 226 до точки 227 в юго-восточном направлении 59.2 м, от точки 227 до точки 228 в юго-восточном направлении 40.5 м, от точки 228 до точки 229 в юго-восточном направлении 156.5 м, от точки 229 до точки 230 в юго-восточном направлении 23.5 м, от точки 230 до точки 231 в юго-восточном направлении 65.7 м, от точки 231 до точки 232 в юго-восточном направлении 47.3 м, от точки 232 до точки 233 в юго-восточном направлении 8.8 м, от точки 233 до точки 234 в юго-восточном направлении 3.7 м, от точки 234 до точки 235 в юго-восточном направлении 4.7 м, от точки 235 до точки 236 в северо-восточном направлении 8.9 м, от точки 236 до точки 237 в северо-восточном направлении 11.4 м, от точки 237 до точки 238 в юго-восточном направлении 16.4 м, от точки 238 до точки 239 в северо-восточном направлении 2.5 м, от точки 239 до точки 240 в юго-восточном направлении 3.9 м, от точки 240 до точки 241 в северо-восточном направлении 2.7 м, от точки 241 до точки 242 в северо-восточном направлении 3.3 м, от точки 242 до точки 243 в юго-восточном направлении 2.4 м, от точки 243 до точки 244 в северо-восточном направлении 4.9 м, от точки 244 до точки 245 в юго-восточном направлении 5.1 м, от точки 245 до точки 246 в юго-западном направлении 3.9 м, от точки 246 до точки 247 в юго-восточном направлении 2.5 м, от точки 247 до точки 248 в юго-

восточном направлении 40.4 м, от точки 248 до точки 249 в юго-западном направлении 16.3 м, от точки 249 до точки 250 в юго-восточном направлении 22.7 м, от точки 250 до точки 251 в юго-восточном направлении 24.3 м, от точки 251 до точки 252 в юго-восточном направлении 13.0 м, от точки 252 до точки 253 в юго-восточном направлении 26.4 м, от точки 253 до точки 254 в юго-восточном направлении 19.8 м, от точки 254 до точки 255 в юго-восточном направлении 7.4 м, от точки 255 до точки 256 в юго-восточном направлении 28.5 м, от точки 256 до точки 257 в юго-восточном направлении 4.3 м, от точки 257 до точки 258 в юго-восточном направлении 47.0 м, от точки 258 до точки 259 в юго-восточном направлении 31.4 м, от точки 259 до точки 260 в юго-восточном направлении 6.6 м, от точки 260 до точки 261 в северо-восточном направлении 38.6 м, от точки 261 до точки 262 в юго-восточном направлении 4.4 м, от точки 262 до точки 263 в юго-восточном направлении 15.2 м, от точки 263 до точки 264 в юго-восточном направлении 10.5 м, от точки 264 до точки 265 в юго-восточном направлении 10.9 м, от точки 265 до точки 266 в юго-восточном направлении 10.8 м, от точки 266 до точки 267 в северо-восточном направлении 10.9 м, от точки 267 до точки 268 в юго-восточном направлении 15.0 м, от точки 268 до точки 269 в юго-восточном направлении 26.9 м, от точки 269 до точки 270 в юго-восточном направлении 21.2 м, от точки 270 до точки 271 в юго-западном направлении 7.6 м, от точки 271 до точки 272 в юго-западном направлении 41.6 м, от точки 272 до точки 273 в юго-восточном направлении 59.6 м, от точки 273 до точки 274 в юго-восточном направлении 33.6 м, от точки 274 до точки 275 в юго-восточном направлении 14.1 м, от точки 275 до точки 276 в северо-восточном направлении 2.8 м, от точки 276 до точки 277 в северо-восточном направлении 2.2 м, от точки 277 до точки 278 в северо-восточном направлении 6.0 м, от точки 278 до точки 279 в северо-восточном направлении 9.1 м, от точки 279 до точки 280 в северо-восточном направлении 9.2 м, от точки 280 до точки 281 в юго-восточном направлении 15.4 м, от точки 281 до точки 282 в юго-восточном направлении 44.6 м, от точки 282 до точки 283 в юго-западном направлении 20.4 м, от точки 283 до точки 284 в юго-западном направлении 33.8 м, от точки 284 до точки 285 в юго-восточном направлении 39.5 м, от точки 285 до точки 286 в юго-восточном направлении 26.0 м, от точки 286 до точки 287 в юго-восточном направлении 10.1 м, от точки 287 до точки 288 в юго-восточном направлении 8.7 м, от точки 288 до точки 289 в юго-восточном направлении 53.5 м, от точки 289 до точки 290 в юго-восточном направлении 5.6 м, от точки 290 до точки 291 в северо-восточном направлении 4.6 м, от точки 291 до точки 292 в юго-восточном направлении 6.4 м, от точки 292 до точки 293 в юго-восточном направлении 7.1 м, от точки 293 до точки 294 в юго-западном направлении 19.8 м, от точки 294 до точки 295 в юго-восточном направлении 9.1 м, от точки 295 до точки 296 в юго-западном направлении 4.3 м, от точки 296 до точки 297 в юго-восточном направлении 17.7 м, от точки 297 до точки 298 в юго-восточном направлении 6.5 м, от точки 298 до

точки 299 в юго-восточном направлении 33.1 м, от точки 299 до точки 300 в юго-восточном направлении 28.9 м, от точки 300 до точки 301 в юго-восточном направлении 26.3 м, от точки 301 до точки 302 в юго-восточном направлении 1.4 м, от точки 302 до точки 303 в юго-восточном направлении 132.7 м, от точки 303 до точки 304 в юго-восточном направлении 37.2 м, от точки 304 до точки 305 в юго-восточном направлении 9.2 м, от точки 305 до точки 306 в юго-восточном направлении 36.1 м, от точки 306 до точки 307 в юго-восточном направлении 50.1 м, от точки 307 до точки 308 в юго-восточном направлении 27.3 м, от точки 308 до точки 309 в юго-восточном направлении 31.1 м, от точки 309 до точки 310 в юго-восточном направлении 64.6 м, от точки 310 до точки 311 в юго-восточном направлении 2.8 м, от точки 311 до точки 312 в юго-восточном направлении 3.4 м, от точки 312 до точки 313 в юго-восточном направлении 17.7 м, от точки 313 до точки 314 в юго-восточном направлении 20.1 м, от точки 314 до точки 315 в северо-восточном направлении 13.1 м, от точки 315 до точки 316 в северо-восточном направлении 10.9 м, от точки 316 до точки 317 в юго-восточном направлении 28.0 м, от точки 317 до точки 318 в юго-восточном направлении 3.6 м, от точки 318 до точки 319 в юго-восточном направлении 6.6 м, от точки 319 до точки 320 в юго-восточном направлении 36.8 м, от точки 320 до точки 321 в юго-восточном направлении 17.3 м, от точки 321 до точки 322 в северо-восточном направлении 24.9 м, от точки 322 до точки 323 в северо-восточном направлении 36.9 м, от точки 323 до точки 324 в юго-восточном направлении 12.0 м, от точки 324 до точки 325 в юго-восточном направлении 9.3 м, от точки 325 до точки 326 в северо-восточном направлении 5.5 м, от точки 326 до точки 327 в юго-восточном направлении 11.8 м, от точки 327 до точки 328 в юго-восточном направлении 76.8 м, от точки 328 до точки 329 в северо-восточном направлении 43.7 м, от точки 329 до точки 330 в северо-восточном направлении 109.5 м, от точки 330 до точки 331 в северо-восточном направлении 104.8 м, от точки 331 до точки 332 в юго-восточном направлении 71.4 м, от точки 332 до точки 333 в северо-восточном направлении 19.2 м, от точки 333 до точки 334 в юго-восточном направлении 9.7 м, от точки 334 до точки 335 в северо-восточном направлении 55.7 м, от точки 335 до точки 336 в юго-восточном направлении 41.0 м, от точки 336 до точки 337 в юго-восточном направлении 10.0 м, от точки 337 до точки 338 в юго-восточном направлении 10.1 м, от точки 338 до точки 339 в юго-восточном направлении 11.7 м, от точки 339 до точки 340 в северо-восточном направлении 13.5 м, от точки 340 до точки 341 в северо-восточном направлении 19.2 м, от точки 341 до точки 342 в северо-восточном направлении 11.5 м, от точки 342 до точки 343 в северо-восточном направлении 29.2 м, от точки 343 до точки 344 в северо-восточном направлении 15.7 м, от точки 344 до точки 345 в северо-восточном направлении 5.9 м, от точки 345 до точки 346 в юго-восточном направлении 3.5 м, от точки 346 до точки 347 в юго-восточном направлении 26.2 м, от

точки 347 до точки 348 в юго-западном направлении 15.4 м, от точки 348 до точки 349 в юго-западном направлении 33.1 м, от точки 349 до точки 350 в юго-западном направлении 5.5 м, от точки 350 до точки 351 в юго-западном направлении 37.5 м, от точки 351 до точки 352 в юго-западном направлении 55.2 м, от точки 352 до точки 353 в юго-западном направлении 19.5 м, от точки 353 до точки 354 в юго-западном направлении 5.3 м, от точки 354 до точки 355 в северо-западном направлении 29.0 м, от точки 355 до точки 356 в западном направлении 34.4 м, от точки 356 до точки 357 в юго-западном направлении 33.9 м, от точки 357 до точки 358 в юго-западном направлении 96.2 м, от точки 358 до точки 359 в юго-западном направлении 8.6 м, от точки 359 до точки 360 в северо-западном направлении 40.1 м, от точки 360 до точки 361 в юго-западном направлении 110.1 м, от точки 361 до точки 362 в северо-западном направлении 72.7 м, от точки 362 до точки 363 в северо-западном направлении 106.3 м, от точки 363 до точки 364 в северо-западном направлении 144.7 м, от точки 364 до точки 365 в северо-западном направлении 50.5 м, от точки 365 до точки 366 в северо-западном направлении 29.1 м, от точки 366 до точки 367 в северо-западном направлении 26.3 м, от точки 367 до точки 368 в северо-западном направлении 55.8 м, от точки 368 до точки 369 в северо-западном направлении 15.4 м, от точки 369 до точки 370 в северо-западном направлении 20.1 м, от точки 370 до точки 371 в северо-западном направлении 12.4 м, от точки 371 до точки 372 в северо-западном направлении 11.0 м, от точки 372 до точки 373 в северо-западном направлении 4.5 м, от точки 373 до точки 374 в северо-западном направлении 47.4 м, от точки 374 до точки 375 в северо-западном направлении 56.8 м, от точки 375 до точки 376 в северо-западном направлении 79.8 м, от точки 376 до точки 377 в северо-западном направлении 90.4 м, от точки 377 до точки 378 в северо-западном направлении 8.6 м, от точки 378 до точки 379 в северо-западном направлении 82.5 м, от точки 379 до точки 380 в северо-западном направлении 55.2 м, от точки 380 до точки 381 в северо-западном направлении 19.9 м, от точки 381 до точки 382 в северо-западном направлении 36.5 м, от точки 382 до точки 383 в северо-западном направлении 83.0 м, от точки 383 до точки 384 в северо-западном направлении 66.7 м, от точки 384 до точки 385 в северо-западном направлении 43.0 м, от точки 385 до точки 386 в северо-западном направлении 13.3 м, от точки 386 до точки 387 в северо-западном направлении 15.6 м, от точки 387 до точки 388 в северо-западном направлении 2.0 м, от точки 388 до точки 389 в северо-западном направлении 16.7 м, от точки 389 до точки 390 в северо-западном направлении 75.1 м, от точки 390 до точки 391 в северо-западном направлении 27.3 м, от точки 391 до точки 392 в северо-западном направлении 56.6 м, от точки 392 до точки 393 в северо-западном направлении 6.5 м, от точки 393 до точки 394 в северо-западном направлении 40.2 м, от точки 394 до точки 395 в северо-западном

| | | | | | | |
|-------------|----------|----------|-----|----------|-----|-------------------|
| направлении | 5.0 м, | от точки | 395 | до точки | 396 | в северо-западном |
| направлении | 32.5 м, | от точки | 396 | до точки | 397 | в северо-западном |
| направлении | 5.7 м, | от точки | 397 | до точки | 398 | в северо-западном |
| направлении | 59.0 м, | от точки | 398 | до точки | 399 | в северо-западном |
| направлении | 4.7 м, | от точки | 399 | до точки | 400 | в северо-западном |
| направлении | 7.8 м, | от точки | 400 | до точки | 401 | в северо-западном |
| направлении | 2.5 м, | от точки | 401 | до точки | 402 | в северо-западном |
| направлении | 18.1 м, | от точки | 402 | до точки | 403 | в северо-западном |
| направлении | 8.3 м, | от точки | 403 | до точки | 404 | в северо-западном |
| направлении | 54.9 м, | от точки | 404 | до точки | 405 | в северо-западном |
| направлении | 5.1 м, | от точки | 405 | до точки | 406 | в северо-западном |
| направлении | 9.6 м, | от точки | 406 | до точки | 407 | в северо-западном |
| направлении | 11.9 м, | от точки | 407 | до точки | 408 | в северо-западном |
| направлении | 85.5 м, | от точки | 408 | до точки | 409 | в северо-западном |
| направлении | 9.9 м, | от точки | 409 | до точки | 410 | в северо-западном |
| направлении | 7.3 м, | от точки | 410 | до точки | 411 | в северо-западном |
| направлении | 19.1 м, | от точки | 411 | до точки | 412 | в северо-западном |
| направлении | 7.0 м, | от точки | 412 | до точки | 413 | в северо-западном |
| направлении | 7.0 м, | от точки | 413 | до точки | 414 | в северо-западном |
| направлении | 117.4 м, | от точки | 414 | до точки | 415 | в северо-западном |
| направлении | 40.3 м, | от точки | 415 | до точки | 416 | в северо-западном |
| направлении | 74.5 м, | от точки | 416 | до точки | 417 | в северо-западном |
| направлении | 3.2 м, | от точки | 417 | до точки | 418 | в северо-западном |
| направлении | 6.0 м, | от точки | 418 | до точки | 419 | в северо-западном |
| направлении | 20.5 м, | от точки | 419 | до точки | 420 | в северо-западном |
| направлении | 8.3 м, | от точки | 420 | до точки | 421 | в северо-западном |
| направлении | 10.9 м, | от точки | 421 | до точки | 422 | в северо-западном |
| направлении | 17.3 м, | от точки | 422 | до точки | 423 | в северо-западном |
| направлении | 29.6 м, | от точки | 423 | до точки | 424 | в северо-западном |
| направлении | 37.7 м, | от точки | 424 | до точки | 425 | в северо-западном |
| направлении | 22.0 м, | от точки | 425 | до точки | 426 | в северо-западном |
| направлении | 6.4 м, | от точки | 426 | до точки | 427 | в северо-западном |
| направлении | 14.9 м, | от точки | 427 | до точки | 428 | в северо-западном |
| направлении | 30.0 м, | от точки | 428 | до точки | 429 | в северо-западном |
| направлении | 41.9 м, | от точки | 429 | до точки | 430 | в северо-западном |
| направлении | 2.4 м, | от точки | 430 | до точки | 431 | в северо-западном |
| направлении | 44.0 м, | от точки | 431 | до точки | 432 | в северо-западном |
| направлении | 14.3 м, | от точки | 432 | до точки | 433 | в северо-западном |
| направлении | 83.1 м, | от точки | 433 | до точки | 434 | в северо-западном |
| направлении | 9.9 м, | от точки | 434 | до точки | 435 | в северо-западном |
| направлении | 9.9 м, | от точки | 435 | до точки | 436 | в северо-западном |
| направлении | 60.5 м, | от точки | 436 | до точки | 437 | в северо-западном |
| направлении | 16.9 м, | от точки | 437 | до точки | 438 | в северо-западном |
| направлении | 59.4 м, | от точки | 438 | до точки | 439 | в северо-западном |
| направлении | 32.8 м, | от точки | 439 | до точки | 440 | в северо-западном |

направлении 1.9 м, от точки 440 до точки 441 в северо-западном
 направлении 4.5 м, от точки 441 до точки 442 в северо-западном
 направлении 17.0 м, от точки 442 до точки 443 в северо-западном
 направлении 19.3 м, от точки 443 до точки 444 в северо-западном
 направлении 17.2 м, от точки 444 до точки 445 в северо-западном
 направлении 15.9 м, от точки 445 до точки 446 в северо-западном
 направлении 26.8 м, от точки 446 до точки 447 в северо-западном
 направлении 15.7 м, от точки 447 до точки 448 в северо-западном
 направлении 41.8 м, от точки 448 до точки 449 в северо-западном
 направлении 36.8 м, от точки 449 до точки 450 в северо-западном
 направлении 45.1 м, от точки 450 до точки 451 в северо-западном
 направлении 62.4 м, от точки 451 до точки 452 в северо-западном
 направлении 26.9 м, от точки 452 до точки 453 в северо-западном
 направлении 13.4 м, от точки 453 до точки 454 в юго-западном направлении
 3.9 м, от точки 454 до точки 455 в юго-западном направлении 4.6 м, от точки
 455 до точки 456 в юго-западном направлении 9.3 м, от точки 456 до точки
 457 в северо-западном направлении 39.3 м, от точки 457 до точки 458 в
 северо-западном направлении 4.7 м, от точки 458 до точки 459 в северо-
 западном направлении 3.7 м, от точки 459 до точки 460 в северо-западном
 направлении 43.3 м, от точки 460 до точки 461 в северо-западном
 направлении 10.9 м, от точки 461 до точки 462 в северо-западном
 направлении 22.0 м, от точки 462 до точки 463 в северо-западном
 направлении 102.9 м, от точки 463 до точки 464 в северо-западном
 направлении 170.6 м, от точки 464 до точки 465 в северо-западном
 направлении 96.1 м, от точки 465 до точки 466 в юго-западном направлении
 6.3 м, от точки 466 до точки 467 в юго-западном направлении 28.3 м, от
 точки 467 до точки 468 в юго-западном направлении 136.0 м, от точки 468
 до точки 469 в юго-западном направлении 51.5 м, от точки 469 до точки 470
 в юго-западном направлении 65.0 м, от точки 470 до точки 471 в северо-
 западном направлении 14.0 м, от точки 471 до точки 472(812) в северо-
 западном направлении 35.2 м, от точки 472(812) до точки 473(813) в северо-
 восточном направлении 326.1 м, от точки 473(813) до точки 474(814) в
 северо-восточном направлении 48.9 м, от точки 474(814) до точки 475(815) в
 северо-восточном направлении 198.2 м, от точки 475(815) до точки 476(816)
 в северо-западном направлении 35.9 м, от точки 476(816) до точки 477 в
 северо-восточном направлении 703.9 м, от точки 477 до точки 478 в северо-
 восточном направлении 200.4 м, от точки 478 до точки 479 в северо-
 восточном направлении 273.5 м, от точки 479 до точки 480 в северо-
 восточном направлении 419.9 м, от точки 480 до точки 481 в северо-
 восточном направлении 68.3 м, от точки 481 до точки 482 в северо-западном
 направлении 42.3 м, от точки 482 до точки 483 в северо-восточном
 направлении 32.6 м, от точки 483 до точки 484 в северо-западном
 направлении 23.8 м, от точки 484 до точки 485 в северо-западном
 направлении 24.1 м, от точки 485 до точки 486 в северо-западном
 направлении 21.6 м, от точки 486 до точки 487 в северо-восточном

направлении 12.3 м, от точки 487 до точки 488 в северо-восточном
 направлении 14.1 м, от точки 488 до точки 489 в северо-восточном
 направлении 30.5 м, от точки 489 до точки 490 в северо-восточном
 направлении 22.7 м, от точки 490 до точки 491 в северо-восточном
 направлении 23.8 м, от точки 491 до точки 492 в северо-восточном
 направлении 28.3 м, от точки 492 до точки 493 в северо-восточном
 направлении 24.5 м, от точки 493 до точки 494 в северо-западном
 направлении 16.5 м, от точки 494 до точки 495 в северо-восточном
 направлении 27.0 м, от точки 495 до точки 496 в северо-восточном
 направлении 22.5 м, от точки 496 до точки 497 в северо-восточном
 направлении 20.8 м, от точки 497 до точки 498 в северо-восточном
 направлении 13.7 м, от точки 498 до точки 499 в северо-восточном
 направлении 8.3 м, от точки 499 до точки 500 в юго-восточном направлении
 83.8 м, от точки 500 до точки 501 в северо-восточном направлении 174.7 м,
 от точки 501 до точки 502 в северо-восточном направлении 13.9 м, от точки
 502 до точки 503 в северо-восточном направлении 34.7 м, от точки 503 до
 точки 504 в северо-восточном направлении 23.2 м, от точки 504 до точки
 505 в северо-восточном направлении 13.6 м, от точки 505 до точки 506 в
 северо-восточном направлении 12.8 м, от точки 506 до точки 507 в северо-
 восточном направлении 16.9 м, от точки 507 до точки 508 в северо-
 восточном направлении 11.6 м, от точки 508 до точки 509 в северо-
 восточном направлении 12.2 м, от точки 509 до точки 510 в северо-
 восточном направлении 48.3 м, от точки 510 до точки 511 в северо-
 восточном направлении 27.4 м, от точки 511 до точки 512 в северо-
 восточном направлении 9.2 м, от точки 512 до точки 513 в северо-восточном
 направлении 11.3 м, от точки 513 до точки 514 в северо-восточном
 направлении 14.7 м, от точки 514 до точки 515 в северо-восточном
 направлении 10.0 м, от точки 515 до точки 516 в северо-восточном
 направлении 22.8 м, от точки 516 до точки 39 в северо-восточном
 направлении 171.5 м.

ЕЗРЗ-1 (участок 5)

От точки 517 до точки 518 в юго-восточном направлении 60.0 м, от
 точки 518 до точки 519 в юго-западном направлении 60.0 м, от точки 519 до
 точки 520 в северо-западном направлении 60.0 м, от точки 520 до точки 517
 в северо-восточном направлении 60.0 м.

ЕЗРЗ-1 (участок 6)

От точки 521 до точки 522 в юго-восточном направлении 195.4 м, от
 точки 522 до точки 523 в юго-западном направлении 30.0 м, от точки 523 до
 точки 524 в северо-западном направлении 4.4 м, от точки 524 до точки 525 в
 северо-западном направлении 27.1 м, от точки 525 до точки 526 в северо-
 западном направлении 1.3 м, от точки 526 до точки 527 в юго-западном
 направлении 37.4 м, от точки 527 до точки 528 в юго-западном направлении
 25.5 м, от точки 528 до точки 529 в северо-западном направлении 19.2 м, от
 точки 529 до точки 530 в северо-западном направлении 47.2 м, от точки 530
 до точки 531 в северо-западном направлении 49.0 м, от точки 531 до точки

532 в северо-западном направлении 106.5 м, от точки 532 до точки 521 в северо-восточном направлении 17.7 м.

ЕЗРЗ-1 (участок 7)

От точки 533 до точки 534 в юго-восточном направлении 76.7 м, от точки 534 до точки 535 в юго-восточном направлении 11.5 м, от точки 535 до точки 536 в северо-восточном направлении 28.0 м, от точки 536 до точки 537 в юго-восточном направлении 27.7 м, от точки 537 до точки 538 в юго-восточном направлении 12.6 м, от точки 538 до точки 539 в юго-восточном направлении 12.6 м, от точки 539 до точки 540 в юго-восточном направлении 6.5 м, от точки 540 до точки 541 в юго-восточном направлении 3.1 м, от точки 541 до точки 542 в юго-восточном направлении 10.4 м, от точки 542 до точки 543 в юго-восточном направлении 19.3 м, от точки 543 до точки 544 в юго-восточном направлении 8.3 м, от точки 544 до точки 545 в юго-восточном направлении 2.0 м, от точки 545 до точки 546 в юго-восточном направлении 4.6 м, от точки 546 до точки 547 в юго-восточном направлении 1.1 м, от точки 547 до точки 548 в северо-восточном направлении 4.2 м, от точки 548 до точки 549 в северо-восточном направлении 9.4 м, от точки 549 до точки 550 в юго-восточном направлении 28.7 м, от точки 550 до точки 551 в юго-восточном направлении 14.7 м, от точки 551 до точки 552 в северо-восточном направлении 9.9 м, от точки 552 до точки 553 в юго-западном направлении 0.8 м, от точки 553 до точки 554 в юго-западном направлении 7.9 м, от точки 554 до точки 555 в юго-западном направлении 32.1 м, от точки 555 до точки 556 в юго-западном направлении 5.1 м, от точки 556 до точки 557 в юго-восточном направлении 3.0 м, от точки 557 до точки 558 в юго-восточном направлении 15.8 м, от точки 558 до точки 559 в юго-восточном направлении 15.1 м, от точки 559 до точки 560 в юго-восточном направлении 35.5 м, от точки 560 до точки 561 в юго-восточном направлении 5.4 м, от точки 561 до точки 562 в юго-восточном направлении 4.3 м, от точки 562 до точки 563 в юго-западном направлении 63.8 м, от точки 563 до точки 564 в юго-западном направлении 42.5 м, от точки 564 до точки 565 в северо-западном направлении 11.3 м, от точки 565 до точки 566 в северо-западном направлении 5.2 м, от точки 566 до точки 567 в северо-восточном направлении 16.1 м, от точки 567 до точки 568 в северо-западном направлении 19.0 м, от точки 568 до точки 569 в северо-западном направлении 25.8 м, от точки 569 до точки 570 в юго-западном направлении 7.1 м, от точки 570 до точки 571 в северо-западном направлении 13.1 м, от точки 571 до точки 572 в северо-западном направлении 5.2 м, от точки 572 до точки 573 в северо-западном направлении 5.0 м, от точки 573 до точки 574 в северо-западном направлении 25.7 м, от точки 574 до точки 575 в северо-восточном направлении 13.5 м, от точки 575 до точки 576 в северо-западном направлении 7.4 м, от точки 576 до точки 577 в северо-западном направлении 23.1 м, от точки 577 до точки 578 в северо-западном направлении 9.1 м, от точки 578 до точки 579 в северо-западном направлении 67.5 м, от точки 579 до точки 580 в северо-западном

направлении 70.4 м, от точки 580 до точки 581 в северном направлении 16.5 м, от точки 581 до точки 582 в северо-западном направлении 108.5 м, от точки 582 до точки 583 в северо-восточном направлении 24.9 м, от точки 583 до точки 584 в северо-восточном направлении 3.8 м, от точки 584 до точки 585 в северо-восточном направлении 8.6 м, от точки 585 до точки 586 в северо-восточном направлении 20.1 м, от точки 586 до точки 587 в северо-восточном направлении 42.5 м, от точки 587 до точки 588 в юго-восточном направлении 22.1 м, от точки 588 до точки 589 в юго-восточном направлении 8.6 м, от точки 589 до точки 590 в юго-восточном направлении 33.8 м, от точки 590 до точки 591 в северо-восточном направлении 4.7 м, от точки 591 до точки 592 в северо-восточном направлении 0.7 м, от точки 592 до точки 593 в северо-восточном направлении 1.2 м, от точки 593 до точки 594 в северо-восточном направлении 10.2 м, от точки 594 до точки 595 в северо-восточном направлении 6.2 м, от точки 595 до точки 533 в северо-восточном направлении 2.5 м.

ЕЗРЗ-1 (участок 8)

От точки 596 до точки 597 в юго-восточном направлении 5.1 м, от точки 597 до точки 598 в юго-восточном направлении 0.9 м, от точки 598 до точки 599 в юго-восточном направлении 4.8 м, от точки 599 до точки 600 в юго-восточном направлении 13.2 м, от точки 600 до точки 601 в юго-восточном направлении 15.5 м, от точки 601 до точки 602 в юго-восточном направлении 19.3 м, от точки 602 до точки 603 в юго-восточном направлении 12.7 м, от точки 603 до точки 604 в юго-западном направлении 10.4 м, от точки 604 до точки 605 в юго-восточном направлении 2.8 м, от точки 605 до точки 606 в юго-восточном направлении 1.1 м, от точки 606 до точки 607 в юго-восточном направлении 72.8 м, от точки 607 до точки 608 в северо-восточном направлении 67.8 м, от точки 608 до точки 609 в юго-восточном направлении 8.5 м, от точки 609 до точки 610 в юго-восточном направлении 4.7 м, от точки 610 до точки 611 в юго-восточном направлении 45.9 м, от точки 611 до точки 612 в юго-западном направлении 53.0 м, от точки 612 до точки 613 в юго-восточном направлении 70.7 м, от точки 613 до точки 614 в юго-западном направлении 6.2 м, от точки 614 до точки 615 в юго-западном направлении 3.3 м, от точки 615 до точки 616 в юго-западном направлении 5.8 м, от точки 616 до точки 617 в юго-западном направлении 8.5 м, от точки 617 до точки 618 в юго-восточном направлении 29.3 м, от точки 618 до точки 619 в юго-восточном направлении 8.1 м, от точки 619 до точки 620 в юго-восточном направлении 55.6 м, от точки 620 до точки 621 в юго-восточном направлении 6.0 м, от точки 621 до точки 622 в юго-восточном направлении 10.1 м, от точки 622 до точки 623 в юго-восточном направлении 6.4 м, от точки 623 до точки 624 в юго-восточном направлении 10.4 м, от точки 624 до точки 625 в юго-восточном направлении 8.6 м, от точки 625 до точки 626 в юго-восточном направлении 14.3 м, от точки 626 до точки 627 в юго-восточном направлении 12.9 м, от точки 627 до точки 628 в юго-восточном направлении 4.3 м, от точки 628 до точки 629 в юго-восточном направлении 8.4 м, от точки 629 до точки 630 в юго-восточном

направлении 1.3 м, от точки 630 до точки 631 в юго-восточном направлении 9.0 м, от точки 631 до точки 632 в северо-восточном направлении 12.9 м, от точки 632 до точки 633 в северо-восточном направлении 14.0 м, от точки 633 до точки 634 в северо-восточном направлении 8.1 м, от точки 634 до точки 635 в северо-восточном направлении 5.0 м, от точки 635 до точки 636 в северо-восточном направлении 8.3 м, от точки 636 до точки 637 в северо-восточном направлении 2.0 м, от точки 637 до точки 638 в северо-восточном направлении 4.1 м, от точки 638 до точки 639 в северо-восточном направлении 11.8 м, от точки 639 до точки 640 в юго-восточном направлении 46.7 м, от точки 640 до точки 641 в юго-западном направлении 12.4 м, от точки 641 до точки 642 в юго-западном направлении 39.7 м, от точки 642 до точки 643 в северо-западном направлении 3.0 м, от точки 643 до точки 644 в северо-западном направлении 1.6 м, от точки 644 до точки 645 в северо-западном направлении 1.6 м, от точки 645 до точки 646 в северо-западном направлении 5.2 м, от точки 646 до точки 647 в северо-западном направлении 4.4 м, от точки 647 до точки 648 в юго-западном направлении 11.9 м, от точки 648 до точки 649 в юго-западном направлении 7.0 м, от точки 649 до точки 650 в юго-западном направлении 21.4 м, от точки 650 до точки 651 в юго-западном направлении 24.0 м, от точки 651 до точки 652 в юго-восточном направлении 2.0 м, от точки 652 до точки 653 в юго-восточном направлении 10.5 м, от точки 653 до точки 654 в юго-восточном направлении 1.8 м, от точки 654 до точки 655 в юго-восточном направлении 30.9 м, от точки 655 до точки 656 в юго-восточном направлении 18.2 м, от точки 656 до точки 657 в юго-восточном направлении 1.3 м, от точки 657 до точки 658 в юго-восточном направлении 16.6 м, от точки 658 до точки 659 в северо-восточном направлении 8.2 м, от точки 659 до точки 660 в северо-восточном направлении 25.2 м, от точки 660 до точки 661 в северо-восточном направлении 2.4 м, от точки 661 до точки 662 в северо-восточном направлении 6.3 м, от точки 662 до точки 663 в юго-восточном направлении 9.9 м, от точки 663 до точки 664 в юго-западном направлении 9.3 м, от точки 664 до точки 665 в юго-западном направлении 5.8 м, от точки 665 до точки 666 в юго-восточном направлении 18.0 м, от точки 666 до точки 667 в юго-восточном направлении 5.9 м, от точки 667 до точки 668 в южном направлении 1.4 м, от точки 668 до точки 669 в южном направлении 10.5 м, от точки 669 до точки 670 в юго-западном направлении 5.9 м, от точки 670 до точки 671 в юго-западном направлении 20.7 м, от точки 671 до точки 672 в юго-западном направлении 7.6 м, от точки 672 до точки 673 в юго-западном направлении 5.5 м, от точки 673 до точки 674 в юго-западном направлении 5.3 м, от точки 674 до точки 675 в юго-западном направлении 6.6 м, от точки 675 до точки 676 в северо-западном направлении 40.8 м, от точки 676 до точки 677 в северо-западном направлении 13.4 м, от точки 677 до точки 678 в северо-западном направлении 15.6 м, от точки 678 до точки 679 в северо-западном направлении 14.1 м, от точки 679 до точки 680 в северо-западном направлении 2.4 м, от точки 680 до точки 681 в северо-западном

направлении 26.7 м, от точки 681 до точки 682 в северо-западном
 направлении 52.1 м, от точки 682 до точки 683 в северо-западном
 направлении 17.1 м, от точки 683 до точки 684 в юго-западном направлении
 5.8 м, от точки 684 до точки 685 в юго-западном направлении 21.9 м, от
 точки 685 до точки 686 в юго-западном направлении 13.8 м, от точки 686 до
 точки 687 в северо-западном направлении 21.0 м, от точки 687 до точки 688
 в северо-западном направлении 11.3 м, от точки 688 до точки 689 в северо-
 западном направлении 15.5 м, от точки 689 до точки 690 в северо-западном
 направлении 10.8 м, от точки 690 до точки 691 в северо-западном
 направлении 2.1 м, от точки 691 до точки 692 в северо-западном
 направлении 7.2 м, от точки 692 до точки 693 в северо-западном
 направлении 4.0 м, от точки 693 до точки 694 в северо-западном
 направлении 41.7 м, от точки 694 до точки 695 в северо-западном
 направлении 39.6 м, от точки 695 до точки 696 в юго-восточном
 направлении 25.5 м, от точки 696 до точки 697 в северо-восточном
 направлении 17.4 м, от точки 697 до точки 698 в северо-восточном
 направлении 2.7 м, от точки 698 до точки 699 в северо-западном
 направлении 3.9 м, от точки 699 до точки 700 в северо-западном
 направлении 13.3 м, от точки 700 до точки 701 в северо-западном
 направлении 14.5 м, от точки 701 до точки 702 в северо-западном
 направлении 3.9 м, от точки 702 до точки 703 в северо-западном
 направлении 34.8 м, от точки 703 до точки 704 в северо-западном
 направлении 71.1 м, от точки 704 до точки 705 в северо-западном
 направлении 3.6 м, от точки 705 до точки 706 в северо-западном
 направлении 13.9 м, от точки 706 до точки 707 в северо-западном
 направлении 5.0 м, от точки 707 до точки 708 в северо-восточном
 направлении 3.7 м, от точки 708 до точки 709 в северо-восточном
 направлении 10.4 м, от точки 709 до точки 710 в северо-восточном
 направлении 12.7 м, от точки 710 до точки 711 в юго-восточном
 направлении 11.8 м, от точки 711 до точки 712 в юго-восточном
 направлении 4.9 м, от точки 712 до точки 713 в юго-восточном направлении
 35.5 м, от точки 713 до точки 714 в северо-восточном направлении 16.0 м, от
 точки 714 до точки 715 в северо-западном направлении 3.6 м, от точки 715
 до точки 716 в северо-западном направлении 33.0 м, от точки 716 до точки
 717 в северо-западном направлении 30.1 м, от точки 717 до точки 718 в
 северо-западном направлении 4.2 м, от точки 718 до точки 719 в северо-
 западном направлении 38.9 м, от точки 719 до точки 720 в северо-западном
 направлении 3.8 м, от точки 720 до точки 721 в северо-западном
 направлении 9.2 м, от точки 721 до точки 722 в северо-западном
 направлении 5.0 м, от точки 722 до точки 723 в северо-западном
 направлении 11.4 м, от точки 723 до точки 724 в северо-западном
 направлении 47.4 м, от точки 724 до точки 596 в северо-западном
 направлении 20.6 м.

ЕЗРЗ-1 (участок 9)

От точки 725 до точки 726 в юго-восточном направлении 7.1 м, от

точки 726 до точки 727 в юго-западном направлении 3.9 м, от точки 727 до точки 728 в юго-западном направлении 2.4 м, от точки 728 до точки 729 в юго-восточном направлении 49.5 м, от точки 729 до точки 730 в северо-восточном направлении 1.8 м, от точки 730 до точки 731 в юго-восточном направлении 12.4 м, от точки 731 до точки 732 в юго-западном направлении 104.2 м, от точки 732 до точки 733 в северо-западном направлении 74.9 м, от точки 733 до точки 734 в северо-восточном направлении 76.7 м, от точки 734 до точки 735 в северо-восточном направлении 10.9 м, от точки 735 до точки 736 в северо-восточном направлении 3.0 м, от точки 736 до точки 737 в северо-восточном направлении 2.0 м, от точки 737 до точки 738 в северо-восточном направлении 3.0 м, от точки 738 до точки 739 в юго-восточном направлении 1.0 м, от точки 739 до точки 740 в северо-восточном направлении 7.3 м, от точки 740 до точки 725 в северо-восточном направлении 3.5 м.

ЕЗРЗ-1 (участок 10)

От точки 741 до точки 742 в юго-восточном направлении 16.1 м, от точки 742 до точки 743 в юго-восточном направлении 34.9 м, от точки 743 до точки 744 в юго-восточном направлении 8.3 м, от точки 744 до точки 745 в юго-восточном направлении 5.3 м, от точки 745 до точки 746 в юго-западном направлении 7.4 м, от точки 746 до точки 747 в юго-западном направлении 21.9 м, от точки 747 до точки 748 в юго-западном направлении 6.8 м, от точки 748 до точки 749 в северо-западном направлении 56.7 м, от точки 749 до точки 741 в северо-восточном направлении 36.3 м.

ЕЗРЗ-1 (участок 11)

От точки 750 до точки 751 в юго-восточном направлении 15.0 м, от точки 751 до точки 752 в юго-восточном направлении 23.6 м, от точки 752 до точки 753 в юго-восточном направлении 26.1 м, от точки 753 до точки 754 в юго-восточном направлении 90.9 м, от точки 754 до точки 755 в юго-восточном направлении 30.1 м, от точки 755 до точки 756 в юго-восточном направлении 9.2 м, от точки 756 до точки 757 в юго-восточном направлении 9.8 м, от точки 757 до точки 758 в юго-восточном направлении 30.0 м, от точки 758 до точки 759 в юго-восточном направлении 7.5 м, от точки 759 до точки 760 в юго-восточном направлении 7.3 м, от точки 760 до точки 761 в юго-восточном направлении 8.1 м, от точки 761 до точки 762 в юго-восточном направлении 13.3 м, от точки 762 до точки 763 в юго-восточном направлении 6.4 м, от точки 763 до точки 764 в юго-восточном направлении 3.5 м, от точки 764 до точки 765 в юго-восточном направлении 6.6 м, от точки 765 до точки 766 в юго-восточном направлении 22.0 м, от точки 766 до точки 767 в юго-восточном направлении 46.5 м, от точки 767 до точки 768 в юго-восточном направлении 83.0 м, от точки 768 до точки 769 в юго-восточном направлении 16.1 м, от точки 769 до точки 770 в юго-восточном направлении 20.4 м, от точки 770 до точки 771 в юго-восточном направлении 16.8 м, от точки 771 до точки 772 в юго-западном направлении 20.8 м, от точки 772 до точки 773 в северо-западном направлении 6.5 м, от точки 773 до точки 774 в северо-западном направлении 17.6 м, от точки 774

до точки 775 в северо-западном направлении 13.6 м, от точки 775 до точки 776 в северо-западном направлении 10.4 м, от точки 776 до точки 777 в северо-западном направлении 16.6 м, от точки 777 до точки 778 в северо-восточном направлении 14.5 м, от точки 778 до точки 779 в северо-восточном направлении 2.0 м, от точки 779 до точки 780 в северо-восточном направлении 3.8 м, от точки 780 до точки 781 в северо-западном направлении 27.8 м, от точки 781 до точки 782 в северо-западном направлении 10.3 м, от точки 782 до точки 783 в северо-восточном направлении 15.2 м, от точки 783 до точки 784 в северо-западном направлении 38.7 м, от точки 784 до точки 785 в северо-западном направлении 1.2 м, от точки 785 до точки 786 в северо-западном направлении 21.0 м, от точки 786 до точки 787 в северо-западном направлении 14.5 м, от точки 787 до точки 788 в северо-западном направлении 11.2 м, от точки 788 до точки 789 в северо-западном направлении 13.9 м, от точки 789 до точки 790 в северо-восточном направлении 16.7 м, от точки 790 до точки 791 в северо-западном направлении 17.4 м, от точки 791 до точки 792 в северо-западном направлении 25.3 м, от точки 792 до точки 793 в северо-западном направлении 9.4 м, от точки 793 до точки 794 в северо-западном направлении 5.1 м, от точки 794 до точки 795 в северо-западном направлении 4.6 м, от точки 795 до точки 796 в северо-западном направлении 9.8 м, от точки 796 до точки 797 в юго-западном направлении 16.0 м, от точки 797 до точки 798 в северо-западном направлении 41.1 м, от точки 798 до точки 799 в северо-западном направлении 27.2 м, от точки 799 до точки 800 в северо-западном направлении 8.1 м, от точки 800 до точки 801 в северо-западном направлении 9.7 м, от точки 801 до точки 802 в северо-западном направлении 46.2 м, от точки 802 до точки 803 в северо-восточном направлении 10.2 м, от точки 803 до точки 804 в северо-восточном направлении 17.6 м, от точки 804 до точки 805 в северо-западном направлении 15.7 м, от точки 805 до точки 806 в северо-западном направлении 11.0 м, от точки 806 до точки 807 в северо-западном направлении 29.4 м, от точки 807 до точки 808 в северо-восточном направлении 7.3 м, от точки 808 до точки 809 в северо-восточном направлении 3.0 м, от точки 809 до точки 810 в северо-восточном направлении 18.0 м, от точки 810 до точки 750 в северо-восточном направлении 2.3 м.

ЕЗРЗ-1 (участок 12)

От точки 811 до точки 472(812) в юго-восточном направлении 234.0 м, от точки 472(812) до точки 473(813) в юго-восточном направлении 35.9 м, от точки 473(813) до точки 474(814) в юго-западном направлении 198.2 м, от точки 474(814) до точки 475(815) в юго-западном направлении 48.9 м, от точки 475(815) до точки 476(816) в юго-западном направлении 326.1 м, от точки 476(816) до точки 817 в северо-западном направлении 4.7 м, от точки 817 до точки 818 в северо-западном направлении 25.8 м, от точки 818 до точки 819 в северо-западном направлении 46.6 м, от точки 819 до точки 820

в северо-западном направлении 75.2 м, от точки 820 до точки 821 в северо-западном направлении 47.7 м, от точки 821 до точки 822 в северо-западном направлении 56.9 м, от точки 822 до точки 823 в северо-западном направлении 95.3 м, от точки 823 до точки 824 в северо-западном направлении 103.4 м, от точки 824 до точки 825 в северо-западном направлении 48.7 м, от точки 825 до точки 826 в северо-западном направлении 53.7 м, от точки 826 до точки 827 в северо-западном направлении 166.5 м, от точки 827 до точки 828 в северо-западном направлении 145.2 м, от точки 828 до точки 829 в северо-восточном направлении 66.5 м, от точки 829 до точки 830 в северо-восточном направлении 30.9 м, от точки 830 до точки 831 в юго-восточном направлении 141.5 м, от точки 831 до точки 832 в юго-восточном направлении 314.9 м, от точки 832 до точки 811 в северо-восточном направлении 281.6 м.

Описание положения границ единой зоны регулирования застройки и хозяйственной деятельности, подзона 2 (индекс подзоны ЕЗРЗ-2).

ЕЗРЗ-2 (участок 1, внешний контур)

От точки 1 до точки 2 в юго-восточном направлении 24.2 м, от точки 2 до точки 3 в юго-восточном направлении 97.6 м, от точки 3 до точки 4 в юго-восточном направлении 69.0 м, от точки 4 до точки 5 в юго-западном направлении 11.3 м, от точки 5 до точки 6 в юго-западном направлении 21.9 м, от точки 6 до точки 7 в юго-западном направлении 20.5 м, от точки 7 до точки 8 в северо-западном направлении 9.9 м, от точки 8 до точки 9 в северо-западном направлении 12.7 м, от точки 9 до точки 10 в северо-западном направлении 24.1 м, от точки 10 до точки 11 в северо-западном направлении 12.8 м, от точки 11 до точки 12 в северо-западном направлении 22.0 м, от точки 12 до точки 13 в северо-западном направлении 47.2 м, от точки 13 до точки 14 в северо-западном направлении 20.1 м, от точки 14 до точки 15 в северо-западном направлении 15.6 м, от точки 15 до точки 16 в северо-западном направлении 22.7 м, от точки 16 до точки 17 в северо-восточном направлении 23.4 м, от точки 17 до точки 18 в северо-восточном направлении 28.4 м, от точки 18 до точки 19 в северо-восточном направлении 4.6 м, от точки 19 до точки 1 в северо-восточном направлении 9.4 м.

ЕЗРЗ-2 (участок 1, внутренний контур 1)

От точки 20 до точки 21 в юго-восточном направлении 7.3 м, от точки 21 до точки 22 в северо-восточном направлении 1.0 м, от точки 22 до точки 23 в юго-восточном направлении 13.3 м, от точки 23 до точки 24 в юго-западном направлении 13.9 м, от точки 24 до точки 25 в северо-западном направлении 1.1 м, от точки 25 до точки 26 в юго-западном направлении 9.4 м, от точки 26 до точки 27 в северо-западном направлении 1.6 м, от точки 27 до точки 28 в северо-западном направлении 18.6 м, от точки 28 до точки 29 в

северо-восточном направлении 1.2 м, от точки 29 до точки 30 в северо-восточном направлении 0.6 м, от точки 30 до точки 31 в северо-восточном направлении 10.0 м, от точки 31 до точки 20 в северо-восточном направлении 9.6 м.

ЕЗРЗ-2 (участок 1, внутренний контур 2)

От точки 32 до точки 33 в юго-восточном направлении 19.6 м, от точки 33 до точки 34 в юго-западном направлении 8.2 м, от точки 34 до точки 35 в юго-западном направлении 5.4 м, от точки 35 до точки 36 в северо-западном направлении 20.5 м, от точки 36 до точки 37 в северо-восточном направлении 4.9 м, от точки 37 до точки 32 в северо-восточном направлении 7.6 м.

ЕЗРЗ-2 (участок 1, внутренний контур 3)

От точки 38 до точки 39 в юго-восточном направлении 20.0 м, от точки 39 до точки 40 в юго-западном направлении 13.1 м, от точки 40 до точки 41 в северо-западном направлении 20.8 м, от точки 41 до точки 38 в северо-восточном направлении 13.0 м.

ЕЗРЗ-2 (участок 2)

От точки 42 до точки 43 в юго-восточном направлении 5.6 м, от точки 43 до точки 44 в юго-восточном направлении 10.3 м, от точки 44 до точки 45 в юго-восточном направлении 2.4 м, от точки 45 до точки 46 в юго-восточном направлении 6.2 м, от точки 46 до точки 47 в юго-восточном направлении 12.1 м, от точки 47 до точки 48 в юго-восточном направлении 7.0 м, от точки 48 до точки 49 в юго-западном направлении 14.8 м, от точки 49 до точки 50 в юго-западном направлении 1.2 м, от точки 50 до точки 51 в юго-западном направлении 11.9 м, от точки 51 до точки 52 в юго-западном направлении 7.3 м, от точки 52 до точки 53 в юго-западном направлении 3.0 м, от точки 53 до точки 54 в юго-западном направлении 9.0 м, от точки 54 до точки 55 в северо-западном направлении 8.1 м, от точки 55 до точки 56 в северо-западном направлении 4.1 м, от точки 56 до точки 57 в северо-западном направлении 2.1 м, от точки 57 до точки 58 в северо-западном направлении 2.7 м, от точки 58 до точки 59 в северо-западном направлении 24.5 м, от точки 59 до точки 60 в северо-восточном направлении 15.8 м, от точки 60 до точки 42 в северо-восточном направлении 23.9 м.

ЕЗРЗ-2 (участок 3, внешний контур)

От точки 61 до точки 62 в юго-восточном направлении 25.4 м, от точки 62 до точки 63 в юго-восточном направлении 1.6 м, от точки 63 до точки 64 в юго-восточном направлении 13.4 м, от точки 64 до точки 65 в юго-восточном направлении 2.4 м, от точки 65 до точки 66 в юго-восточном направлении 11.9 м, от точки 66 до точки 67 в юго-восточном направлении 6.8 м, от точки 67 до точки 68 в юго-восточном направлении 10.9 м, от точки 68 до точки 69 в юго-восточном направлении 5.9 м, от точки 69 до точки 70 в юго-восточном направлении 7.2 м, от точки 70 до точки 71 в юго-восточном направлении 17.2 м, от точки 71 до точки 72 в юго-восточном направлении 6.0 м, от точки 72 до точки 73 в юго-восточном направлении 22.0 м, от точки 73 до точки 74 в юго-восточном направлении 41.4 м, от

точки 74 до точки 75 в юго-восточном направлении 11.1 м, от точки 75 до точки 76 в юго-восточном направлении 1.6 м, от точки 76 до точки 77 в юго-восточном направлении 17.1 м, от точки 77 до точки 78 в юго-восточном направлении 0.9 м, от точки 78 до точки 79 в юго-восточном направлении 6.4 м, от точки 79 до точки 80 в северо-восточном направлении 19.8 м, от точки 80 до точки 81 в юго-восточном направлении 45.8 м, от точки 81 до точки 82 в юго-западном направлении 5.0 м, от точки 82 до точки 83 в юго-западном направлении 23.6 м, от точки 83 до точки 84 в юго-западном направлении 16.8 м, от точки 84 до точки 85 в северо-западном направлении 45.6 м, от точки 85 до точки 86 в юго-западном направлении 21.8 м, от точки 86 до точки 87 в северо-западном направлении 198.7 м, от точки 87 до точки 88 в северо-западном направлении 9.7 м, от точки 88 до точки 89 в северо-восточном направлении 20.7 м, от точки 89 до точки 61 в северо-восточном направлении 38.6 м.

ЕЗРЗ-2 (участок 3, внутренний контур 1)

От точки 90 до точки 91 в юго-восточном направлении 12.6 м, от точки 91 до точки 92 в юго-западном направлении 12.2 м, от точки 92 до точки 93 в юго-восточном направлении 3.9 м, от точки 93 до точки 94 в юго-западном направлении 4.4 м, от точки 94 до точки 95 в юго-восточном направлении 11.4 м, от точки 95 до точки 96 в северо-восточном направлении 5.5 м, от точки 96 до точки 97 в юго-восточном направлении 16.5 м, от точки 97 до точки 98 в юго-западном направлении 8.1 м, от точки 98 до точки 99 в юго-восточном направлении 1.8 м, от точки 99 до точки 100 в юго-западном направлении 3.0 м, от точки 100 до точки 101 в северо-западном направлении 1.8 м, от точки 101 до точки 102 в юго-западном направлении 2.7 м, от точки 102 до точки 103 в северо-западном направлении 1.1 м, от точки 103 до точки 104 в северо-западном направлении 9.0 м, от точки 104 до точки 105 в юго-западном направлении 2.6 м, от точки 105 до точки 106 в северо-западном направлении 3.2 м, от точки 106 до точки 107 в северо-восточном направлении 2.6 м, от точки 107 до точки 108 в северо-западном направлении 2.8 м, от точки 108 до точки 109 в юго-западном направлении 1.5 м, от точки 109 до точки 110 в северо-западном направлении 5.4 м, от точки 110 до точки 111 в юго-западном направлении 1.3 м, от точки 111 до точки 112 в северо-западном направлении 3.9 м, от точки 112 до точки 113 в северо-восточном направлении 1.5 м, от точки 113 до точки 114 в северо-западном направлении 8.9 м, от точки 114 до точки 115 в юго-западном направлении 1.0 м, от точки 115 до точки 116 в северо-западном направлении 7.1 м, от точки 116 до точки 117 в северо-восточном направлении 2.2 м, от точки 117 до точки 118 в северо-западном направлении 3.5 м, от точки 118 до точки 119 в северо-восточном направлении 8.6 м, от точки 119 до точки 120 в юго-восточном направлении 1.0 м, от точки 120 до точки 90 в северо-восточном направлении 16.0 м.

ЕЗРЗ-2 (участок 3, внутренний контур 2)

От точки 121 до точки 122 в юго-восточном направлении 11.2 м, от

точки 122 до точки 123 в юго-восточном направлении 19.3 м, от точки 123 до точки 124 в юго-западном направлении 2.9 м, от точки 124 до точки 125 в юго-восточном направлении 1.2 м, от точки 125 до точки 126 в юго-западном направлении 2.1 м, от точки 126 до точки 127 в северо-западном направлении 0.4 м, от точки 127 до точки 128 в юго-западном направлении 2.1 м, от точки 128 до точки 129 в юго-западном направлении 1.3 м, от точки 129 до точки 130 в северо-западном направлении 0.8 м, от точки 130 до точки 131 в юго-западном направлении 6.8 м, от точки 131 до точки 132 в северо-западном направлении 0.6 м, от точки 132 до точки 133 в юго-западном направлении 1.2 м, от точки 133 до точки 134 в северо-западном направлении 2.3 м, от точки 134 до точки 135 в северо-западном направлении 1.8 м, от точки 135 до точки 136 в юго-западном направлении 1.8 м, от точки 136 до точки 137 в северо-западном направлении 7.7 м, от точки 137 до точки 138 в северо-западном направлении 1.0 м, от точки 138 до точки 139 в юго-западном направлении 0.9 м, от точки 139 до точки 140 в северо-западном направлении 3.2 м, от точки 140 до точки 141 в северо-восточном направлении 2.8 м, от точки 141 до точки 142 в северо-западном направлении 6.4 м, от точки 142 до точки 143 в северо-западном направлении 7.4 м, от точки 143 до точки 144 в северо-восточном направлении 1.0 м, от точки 144 до точки 145 в северо-восточном направлении 6.5 м, от точки 145 до точки 146 в северо-западном направлении 0.4 м, от точки 146 до точки 147 в северо-восточном направлении 1.9 м, от точки 147 до точки 148 в северо-восточном направлении 1.8 м, от точки 148 до точки 149 в северо-западном направлении 0.7 м, от точки 149 до точки 150 в северо-восточном направлении 2.3 м, от точки 150 до точки 151 в юго-восточном направлении 1.2 м, от точки 151 до точки 121 в северо-восточном направлении 2.8 м.

ЕЗРЗ-2 (участок 3, внутренний контур 3)

От точки 152 до точки 153 в юго-восточном направлении 38.3 м, от точки 153 до точки 154 в юго-восточном направлении 13.8 м, от точки 154 до точки 155 в юго-восточном направлении 2.5 м, от точки 155 до точки 156 в юго-восточном направлении 25.7 м, от точки 156 до точки 157 в юго-западном направлении 1.4 м, от точки 157 до точки 158 в юго-западном направлении 3.7 м, от точки 158 до точки 159 в юго-западном направлении 2.1 м, от точки 159 до точки 160 в северо-западном направлении 1.0 м, от точки 160 до точки 161 в юго-западном направлении 13.6 м, от точки 161 до точки 162 в северо-западном направлении 6.5 м, от точки 162 до точки 163 в юго-западном направлении 3.8 м, от точки 163 до точки 164 в северо-западном направлении 6.4 м, от точки 164 до точки 165 в северо-восточном направлении 3.8 м, от точки 165 до точки 166 в северо-западном направлении 6.9 м, от точки 166 до точки 167 в северо-западном направлении 6.0 м, от точки 167 до точки 168 в северо-западном направлении 0.4 м, от точки 168 до точки 169 в юго-западном направлении 1.9 м, от точки 169 до точки 170 в северо-западном направлении 4.1 м, от точки 170 до точки 171 в северо-восточном направлении 2.0 м, от точки 171

до точки 172 в северо-западном направлении 7.4 м, от точки 172 до точки 173 в юго-западном направлении 1.5 м, от точки 173 до точки 174 в северо-западном направлении 6.1 м, от точки 174 до точки 175 в северо-восточном направлении 1.6 м, от точки 175 до точки 176 в северо-западном направлении 0.9 м, от точки 176 до точки 177 в юго-западном направлении 1.5 м, от точки 177 до точки 178 в северо-западном направлении 1.9 м, от точки 178 до точки 179 в северо-восточном направлении 1.5 м, от точки 179 до точки 180 в северо-западном направлении 3.6 м, от точки 180 до точки 181 в юго-западном направлении 1.6 м, от точки 181 до точки 182 в северо-западном направлении 3.2 м, от точки 182 до точки 183 в северо-восточном направлении 1.6 м, от точки 183 до точки 184 в северо-западном направлении 6.8 м, от точки 184 до точки 185 в юго-западном направлении 1.3 м, от точки 185 до точки 186 в северо-западном направлении 2.0 м, от точки 186 до точки 187 в северо-восточном направлении 1.3 м, от точки 187 до точки 188 в северо-западном направлении 11.8 м, от точки 188 до точки 189 в юго-западном направлении 1.2 м, от точки 189 до точки 190 в северо-западном направлении 2.0 м, от точки 190 до точки 191 в северо-восточном направлении 1.1 м, от точки 191 до точки 192 в северо-западном направлении 3.5 м, от точки 192 до точки 193 в северо-восточном направлении 5.4 м, от точки 193 до точки 194 в северо-восточном направлении 10.5 м, от точки 194 до точки 195 в юго-восточном направлении 1.5 м, от точки 195 до точки 196 в северо-восточном направлении 0.8 м, от точки 196 до точки 197 в юго-восточном направлении 0.2 м, от точки 197 до точки 152 в северо-восточном направлении 5.1 м.

ЕЗРЗ-2 (участок 4, внешний контур)

От точки 198 до точки 199 в юго-восточном направлении 16.0 м, от точки 199 до точки 200 в юго-восточном направлении 3.4 м, от точки 200 до точки 201 в юго-восточном направлении 3.3 м, от точки 201 до точки 202 в юго-западном направлении 26.9 м, от точки 202 до точки 203 в юго-восточном направлении 6.5 м, от точки 203 до точки 204 в юго-восточном направлении 19.6 м, от точки 204 до точки 205 в юго-западном направлении 41.9 м, от точки 205 до точки 206 в юго-западном направлении 10.8 м, от точки 206 до точки 207 в северо-западном направлении 90.5 м, от точки 207 до точки 208 в северо-западном направлении 3.4 м, от точки 208 до точки 209 в северо-западном направлении 7.0 м, от точки 209 до точки 210 в северо-западном направлении 6.6 м, от точки 210 до точки 211 в северо-западном направлении 5.2 м, от точки 211 до точки 212 в северо-западном направлении 14.9 м, от точки 212 до точки 213 в северо-восточном направлении 25.6 м, от точки 213 до точки 214 в северо-восточном направлении 23.1 м, от точки 214 до точки 215 в юго-восточном направлении 79.4 м, от точки 215 до точки 198 в северо-восточном направлении 26.1 м.

ЕЗРЗ-2 (участок 4, внутренний контур)

От точки 216 до точки 217 в юго-восточном направлении 21.5 м, от точки 217 до точки 218 в юго-западном направлении 18.9 м, от точки 218 до

точки 219 в северо-западном направлении 21.0 м, от точки 219 до точки 220 в северо-восточном направлении 3.7 м, от точки 220 до точки 216 в северо-восточном направлении 14.2 м.

ЕЗРЗ-2 (участок 5)

От точки 221 до точки 222 в юго-восточном направлении 11.7 м, от точки 222 до точки 223 в юго-восточном направлении 41.6 м, от точки 223 до точки 224 в юго-западном направлении 31.7 м, от точки 224 до точки 225 в юго-западном направлении 13.6 м, от точки 225 до точки 226 в юго-западном направлении 10.1 м, от точки 226 до точки 227 в юго-западном направлении 13.0 м, от точки 227 до точки 228 в северо-западном направлении 58.0 м, от точки 228 до точки 221 в северо-восточном направлении 70.5 м.

ЕЗРЗ-2 (участок 6, внешний контур)

От точки 229 до точки 230 в юго-восточном направлении 105.0 м, от точки 230 до точки 231 в юго-восточном направлении 39.3 м, от точки 231 до точки 232 в юго-восточном направлении 28.3 м, от точки 232 до точки 233 в юго-западном направлении 13.7 м, от точки 233 до точки 234 в юго-западном направлении 47.2 м, от точки 234 до точки 235 в юго-западном направлении 2.8 м, от точки 235 до точки 236 в юго-западном направлении 29.1 м, от точки 236 до точки 237 в юго-западном направлении 23.5 м, от точки 237 до точки 238 в северо-западном направлении 7.7 м, от точки 238 до точки 239 в северо-западном направлении 11.9 м, от точки 239 до точки 240 в северо-западном направлении 10.6 м, от точки 240 до точки 241 в северо-западном направлении 112.2 м, от точки 241 до точки 242 в северо-западном направлении 19.6 м, от точки 242 до точки 243 в северо-западном направлении 12.7 м, от точки 243 до точки 244 в северо-восточном направлении 10.7 м, от точки 244 до точки 245 в северо-восточном направлении 78.2 м, от точки 245 до точки 229 в северо-восточном направлении 27.2 м.

ЕЗРЗ-2 (участок 6, внутренний контур)

От точки 246 до точки 247 в юго-восточном направлении 25.6 м, от точки 247 до точки 248 в юго-западном направлении 54.7 м, от точки 248 до точки 249 в северо-западном направлении 42.3 м, от точки 249 до точки 250 в северо-западном направлении 2.3 м, от точки 250 до точки 251 в северо-восточном направлении 11.3 м, от точки 251 до точки 252 в северо-западном направлении 0.1 м, от точки 252 до точки 253 в северо-восточном направлении 12.7 м, от точки 253 до точки 254 в северо-западном направлении 1.0 м, от точки 254 до точки 255 в северо-восточном направлении 0.7 м, от точки 255 до точки 256 в северо-западном направлении 1.8 м, от точки 256 до точки 257 в северо-восточном направлении 3.0 м, от точки 257 до точки 258 в юго-восточном направлении 1.8 м, от точки 258 до точки 259 в северо-восточном направлении 0.7 м, от точки 259 до точки 260 в юго-восточном направлении 1.1 м, от точки 260 до точки 261 в северо-восточном направлении 12.6 м, от точки 261 до точки 262 в северо-западном направлении 0.6 м, от точки 262 до точки 263 в

северо-восточном направлении 6.8 м, от точки 263 до точки 264 в юго-восточном направлении 3.3 м, от точки 264 до точки 265 в юго-восточном направлении 15.9 м, от точки 265 до точки 246 в северо-восточном направлении 5.4 м.

ЕЗРЗ-2 (участок 7)

От точки 266 до точки 267 в юго-восточном направлении 35.3 м, от точки 267 до точки 268 в юго-восточном направлении 7.2 м, от точки 268 до точки 269 в юго-западном направлении 66.6 м, от точки 269 до точки 270 в северо-западном направлении 4.1 м, от точки 270 до точки 271 в северо-западном направлении 27.2 м, от точки 271 до точки 272 в северо-западном направлении 9.5 м, от точки 272 до точки 273 в юго-западном направлении 25.4 м, от точки 273 до точки 274 в северо-западном направлении 17.2 м, от точки 274 до точки 275 в северо-западном направлении 4.4 м, от точки 275 до точки 276 в северо-западном направлении 21.3 м, от точки 276 до точки 277 в северо-западном направлении 12.3 м, от точки 277 до точки 278 в северо-восточном направлении 26.6 м, от точки 278 до точки 279 в северо-восточном направлении 7.4 м, от точки 279 до точки 280 в северо-восточном направлении 39.2 м, от точки 280 до точки 281 в юго-восточном направлении 12.9 м, от точки 281 до точки 282 в юго-восточном направлении 32.2 м, от точки 282 до точки 266 в северо-восточном направлении 17.6 м.

ЕЗРЗ-2 (участок 8)

От точки 283 до точки 284 в юго-восточном направлении 6.9 м, от точки 284 до точки 285 в юго-восточном направлении 105.5 м, от точки 285 до точки 286 в юго-восточном направлении 21.3 м, от точки 286 до точки 287 в юго-восточном направлении 89.5 м, от точки 287 до точки 288 в юго-западном направлении 18.6 м, от точки 288 до точки 289 в юго-западном направлении 2.3 м, от точки 289 до точки 290 в юго-западном направлении 12.4 м, от точки 290 до точки 291 в северо-западном направлении 104.3 м, от точки 291 до точки 292 в северо-восточном направлении 39.4 м, от точки 292 до точки 293 в северо-западном направлении 16.2 м, от точки 293 до точки 294 в северо-западном направлении 12.4 м, от точки 294 до точки 295 в северо-западном направлении 31.1 м, от точки 295 до точки 296 в северо-западном направлении 5.4 м, от точки 296 до точки 297 в северо-восточном направлении 11.7 м, от точки 297 до точки 298 в северо-восточном направлении 24.8 м, от точки 298 до точки 283 в северо-восточном направлении 4.5 м.

ЕЗРЗ-2 (участок 9)

От точки 299 до точки 300 в юго-восточном направлении 14.8 м, от точки 300 до точки 301 в юго-восточном направлении 30.8 м, от точки 301 до точки 302 в юго-восточном направлении 21.1 м, от точки 302 до точки 303 в юго-восточном направлении 2.2 м, от точки 303 до точки 304 в юго-западном направлении 2.2 м, от точки 304 до точки 305 в юго-западном направлении 6.2 м, от точки 305 до точки 306 в юго-западном направлении 1.6 м, от точки 306 до точки 307 в северо-западном направлении 3.4 м, от

точки 307 до точки 308 в северо-западном направлении 4.3 м, от точки 308 до точки 309 в северо-западном направлении 1.9 м, от точки 309 до точки 310 в северо-восточном направлении 1.2 м, от точки 310 до точки 311 в северо-западном направлении 2.5 м, от точки 311 до точки 312 в юго-западном направлении 1.1 м, от точки 312 до точки 313 в северо-западном направлении 8.8 м, от точки 313 до точки 314 в юго-западном направлении 0.6 м, от точки 314 до точки 315 в северо-западном направлении 5.7 м, от точки 315 до точки 316 в юго-западном направлении 9.1 м, от точки 316 до точки 317 в юго-восточном направлении 1.4 м, от точки 317 до точки 318 в юго-западном направлении 4.3 м, от точки 318 до точки 319 в северо-западном направлении 1.3 м, от точки 319 до точки 320 в юго-западном направлении 5.3 м, от точки 320 до точки 321 в юго-западном направлении 2.4 м, от точки 321 до точки 322 в юго-восточном направлении 19.8 м, от точки 322 до точки 323 в юго-восточном направлении 5.2 м, от точки 323 до точки 324 в юго-восточном направлении 3.6 м, от точки 324 до точки 325 в юго-западном направлении 13.7 м, от точки 325 до точки 326 в северо-западном направлении 6.8 м, от точки 326 до точки 327 в северо-западном направлении 19.7 м, от точки 327 до точки 328 в северо-западном направлении 3.3 м, от точки 328 до точки 329 в северо-западном направлении 4.3 м, от точки 329 до точки 330 в северо-западном направлении 2.1 м, от точки 330 до точки 331 в северо-западном направлении 13.0 м, от точки 331 до точки 332 в северо-западном направлении 5.3 м, от точки 332 до точки 333 в северо-западном направлении 1.1 м, от точки 333 до точки 334 в северо-западном направлении 15.4 м, от точки 334 до точки 335 в северо-западном направлении 5.4 м, от точки 335 до точки 336 в северо-восточном направлении 27.6 м, от точки 336 до точки 299 в северо-восточном направлении 10.0 м.

ЕЗРЗ-2 (участок 10)

От точки 337 до точки 338 в юго-восточном направлении 34.4 м, от точки 338 до точки 339 в юго-западном направлении 22.8 м, от точки 339 до точки 340 в юго-западном направлении 43.7 м, от точки 340 до точки 341 в северо-западном направлении 16.7 м, от точки 341 до точки 342 в северо-западном направлении 3.0 м, от точки 342 до точки 343 в северо-восточном направлении 10.6 м, от точки 343 до точки 344 в северо-восточном направлении 35.7 м, от точки 344 до точки 345 в северо-восточном направлении 2.3 м, от точки 345 до точки 346 в северо-восточном направлении 8.2 м, от точки 346 до точки 337 в северо-восточном направлении 3.2 м.

ЕЗРЗ-2 (участок 11)

От точки 347 до точки 348 в юго-восточном направлении 15.7 м, от точки 348 до точки 349 в юго-восточном направлении 24.6 м, от точки 349 до точки 350 в юго-восточном направлении 2.9 м, от точки 350 до точки 351 в юго-восточном направлении 14.0 м, от точки 351 до точки 352 в юго-восточном направлении 2.8 м, от точки 352 до точки 353 в юго-восточном

направлении 28.1 м, от точки 353 до точки 354 в юго-западном направлении 15.4 м, от точки 354 до точки 355 в юго-восточном направлении 4.0 м, от точки 355 до точки 356 в юго-восточном направлении 15.5 м, от точки 356 до точки 357 в юго-западном направлении 4.3 м, от точки 357 до точки 358 в юго-восточном направлении 12.9 м, от точки 358 до точки 359 в юго-западном направлении 10.8 м, от точки 359 до точки 360 в юго-восточном направлении 3.6 м, от точки 360 до точки 361 в юго-западном направлении 1.7 м, от точки 361 до точки 362 в юго-восточном направлении 29.4 м, от точки 362 до точки 363 в юго-восточном направлении 9.2 м, от точки 363 до точки 364 в юго-западном направлении 16.7 м, от точки 364 до точки 365 в юго-западном направлении 5.2 м, от точки 365 до точки 366 в юго-западном направлении 7.0 м, от точки 366 до точки 367 в юго-западном направлении 5.2 м, от точки 367 до точки 368 в северо-западном направлении 3.2 м, от точки 368 до точки 369 в северо-западном направлении 11.1 м, от точки 369 до точки 370 в юго-западном направлении 10.3 м, от точки 370 до точки 371 в юго-западном направлении 22.2 м, от точки 371 до точки 372 в юго-западном направлении 8.8 м, от точки 372 до точки 373 в северо-западном направлении 25.2 м, от точки 373 до точки 374 в юго-западном направлении 7.1 м, от точки 374 до точки 375 в северо-западном направлении 3.8 м, от точки 375 до точки 376 в северо-западном направлении 4.4 м, от точки 376 до точки 377 в юго-западном направлении 10.0 м, от точки 377 до точки 378 в северо-западном направлении 11.1 м, от точки 378 до точки 379 в юго-западном направлении 2.2 м, от точки 379 до точки 380 в северо-западном направлении 1.9 м, от точки 380 до точки 381 в юго-западном направлении 5.3 м, от точки 381 до точки 382 в северо-западном направлении 1.1 м, от точки 382 до точки 383 в юго-западном направлении 6.5 м, от точки 383 до точки 384 в юго-восточном направлении 1.1 м, от точки 384 до точки 385 в юго-западном направлении 2.6 м, от точки 385 до точки 386 в северо-западном направлении 51.1 м, от точки 386 до точки 387 в северо-восточном направлении 1.0 м, от точки 387 до точки 388 в северо-восточном направлении 11.9 м, от точки 388 до точки 389 в северо-восточном направлении 7.7 м, от точки 389 до точки 390 в северо-западном направлении 1.2 м, от точки 390 до точки 391 в северо-восточном направлении 20.0 м, от точки 391 до точки 392 в северо-восточном направлении 15.1 м, от точки 392 до точки 393 в северо-западном направлении 3.6 м, от точки 393 до точки 394 в северо-западном направлении 4.4 м, от точки 394 до точки 395 в юго-западном направлении 0.2 м, от точки 395 до точки 396 в северо-западном направлении 15.0 м, от точки 396 до точки 397 в северо-западном направлении 6.6 м, от точки 397 до точки 398 в северо-восточном направлении 7.3 м, от точки 398 до точки 399 в северо-восточном направлении 7.6 м, от точки 399 до точки 400 в северо-западном направлении 18.3 м, от точки 400 до точки 401 в северо-восточном направлении 12.2 м, от точки 401 до точки 402 в северо-западном направлении 10.6 м, от точки 402 до точки 403 в северо-западном направлении 5.5 м, от точки 403 до точки 404 в северо-западном

направлении 1.7 м, от точки 404 до точки 405 в северо-восточном направлении 2.7 м, от точки 405 до точки 406 в юго-восточном направлении 5.9 м, от точки 406 до точки 407 в северо-восточном направлении 4.0 м, от точки 407 до точки 408 в северо-восточном направлении 10.2 м, от точки 408 до точки 347 в северо-восточном направлении 9.4 м.

ЕЗРЗ-2 (участок 12, внешний контур)

От точки 409 до точки 410 в юго-восточном направлении 126.5 м, от точки 410 до точки 411 в юго-восточном направлении 3.2 м, от точки 411 до точки 412 в юго-западном направлении 1.5 м, от точки 412 до точки 413 в юго-восточном направлении 1.5 м, от точки 413 до точки 414 в юго-западном направлении 0.7 м, от точки 414 до точки 415 в юго-восточном направлении 6.4 м, от точки 415 до точки 416 в юго-западном направлении 3.0 м, от точки 416 до точки 417 в юго-восточном направлении 8.3 м, от точки 417 до точки 418 в юго-восточном направлении 9.1 м, от точки 418 до точки 419 в северо-восточном направлении 37.3 м, от точки 419 до точки 420 в юго-восточном направлении 135.6 м, от точки 420 до точки 421 в северо-восточном направлении 30.1 м, от точки 421 до точки 422 в юго-восточном направлении 18.2 м, от точки 422 до точки 423 в юго-восточном направлении 5.5 м, от точки 423 до точки 424 в юго-восточном направлении 6.9 м, от точки 424 до точки 425 в юго-восточном направлении 11.7 м, от точки 425 до точки 426 в юго-западном направлении 22.7 м, от точки 426 до точки 427 в юго-восточном направлении 19.5 м, от точки 427 до точки 428 в юго-восточном направлении 22.8 м, от точки 428 до точки 429 в юго-восточном направлении 9.9 м, от точки 429 до точки 430 в юго-восточном направлении 13.3 м, от точки 430 до точки 431 в юго-восточном направлении 3.1 м, от точки 431 до точки 432 в юго-восточном направлении 5.3 м, от точки 432 до точки 433 в юго-восточном направлении 33.0 м, от точки 433 до точки 434 в северо-восточном направлении 24.6 м, от точки 434 до точки 435 в юго-восточном направлении 1.8 м, от точки 435 до точки 436 в юго-восточном направлении 13.7 м, от точки 436 до точки 437 в юго-восточном направлении 31.2 м, от точки 437 до точки 438 в юго-восточном направлении 5.6 м, от точки 438 до точки 439 в северо-восточном направлении 12.7 м, от точки 439 до точки 440 в северо-восточном направлении 3.0 м, от точки 440 до точки 441 в северо-восточном направлении 11.9 м, от точки 441 до точки 442 в юго-восточном направлении 6.4 м, от точки 442 до точки 443 в юго-восточном направлении 6.8 м, от точки 443 до точки 444 в юго-восточном направлении 0.3 м, от точки 444 до точки 445 в юго-восточном направлении 1.2 м, от точки 445 до точки 446 в юго-восточном направлении 6.8 м, от точки 446 до точки 447 в юго-восточном направлении 8.9 м, от точки 447 до точки 448 в юго-восточном направлении 31.0 м, от точки 448 до точки 449 в юго-восточном направлении 10.5 м, от точки 449 до точки 450 в юго-восточном направлении 21.0 м, от точки 450 до точки 451 в юго-западном направлении 34.8 м, от точки 451 до точки 452 в юго-западном направлении 29.8 м, от точки 452 до точки 453 в северо-западном направлении 47.2 м, от точки 453

до точки 454 в северо-западном направлении 59.4 м, от точки 454 до точки 455 в юго-западном направлении 9.0 м, от точки 455 до точки 456 в юго-западном направлении 29.4 м, от точки 456 до точки 457 в северо-западном направлении 6.1 м, от точки 457 до точки 458 в северо-западном направлении 8.6 м, от точки 458 до точки 459 в северо-западном направлении 3.2 м, от точки 459 до точки 460 в северо-западном направлении 6.7 м, от точки 460 до точки 461 в северо-западном направлении 7.9 м, от точки 461 до точки 462 в юго-западном направлении 3.2 м, от точки 462 до точки 463 в северо-западном направлении 1.8 м, от точки 463 до точки 464 в северо-западном направлении 8.5 м, от точки 464 до точки 465 в юго-западном направлении 8.1 м, от точки 465 до точки 466 в юго-западном направлении 11.5 м, от точки 466 до точки 467 в юго-западном направлении 3.5 м, от точки 467 до точки 468 в северо-западном направлении 7.0 м, от точки 468 до точки 469 в северо-восточном направлении 55.6 м, от точки 469 до точки 470 в северо-западном направлении 5.7 м, от точки 470 до точки 471 в северо-западном направлении 14.3 м, от точки 471 до точки 472 в северо-западном направлении 1.6 м, от точки 472 до точки 473 в юго-западном направлении 38.5 м, от точки 473 до точки 474 в юго-западном направлении 2.1 м, от точки 474 до точки 475 в юго-западном направлении 16.5 м, от точки 475 до точки 476 в северо-западном направлении 13.2 м, от точки 476 до точки 477 в северо-восточном направлении 31.3 м, от точки 477 до точки 478 в северо-западном направлении 26.1 м, от точки 478 до точки 479 в северо-западном направлении 14.3 м, от точки 479 до точки 480 в северо-западном направлении 1.1 м, от точки 480 до точки 481 в северо-западном направлении 7.0 м, от точки 481 до точки 482 в юго-западном направлении 8.8 м, от точки 482 до точки 483 в северо-западном направлении 4.3 м, от точки 483 до точки 484 в северо-западном направлении 5.7 м, от точки 484 до точки 485 в северо-западном направлении 30.1 м, от точки 485 до точки 486 в юго-западном направлении 5.4 м, от точки 486 до точки 487 в юго-западном направлении 5.3 м, от точки 487 до точки 488 в юго-западном направлении 51.0 м, от точки 488 до точки 489 в юго-западном направлении 0.8 м, от точки 489 до точки 490 в юго-западном направлении 5.4 м, от точки 490 до точки 491 в юго-западном направлении 40.8 м, от точки 491 до точки 492 в юго-западном направлении 49.9 м, от точки 492 до точки 493 в северо-западном направлении 13.3 м, от точки 493 до точки 494 в юго-западном направлении 18.7 м, от точки 494 до точки 495 в северо-западном направлении 15.2 м, от точки 495 до точки 496 в юго-западном направлении 18.3 м, от точки 496 до точки 497 в северо-западном направлении 3.9 м, от точки 497 до точки 498 в юго-западном направлении 2.4 м, от точки 498 до точки 499 в северо-западном направлении 1.8 м, от точки 499 до точки 500 в юго-западном направлении 6.4 м, от точки 500 до точки 501 в северо-западном направлении 3.8 м, от точки 501 до точки 502 в юго-западном направлении 4.9 м, от точки 502 до точки 503 в северо-западном направлении 0.6 м, от точки 503 до точки 504 в северо-западном

направлении 3.3 м, от точки 504 до точки 505 в северо-западном
 направлении 4.1 м, от точки 505 до точки 506 в северо-западном
 направлении 3.7 м, от точки 506 до точки 507 в северо-западном
 направлении 16.1 м, от точки 507 до точки 508 в северо-западном
 направлении 1.9 м, от точки 508 до точки 509 в северо-восточном
 направлении 7.3 м, от точки 509 до точки 510 в северо-восточном
 направлении 7.0 м, от точки 510 до точки 511 в северо-восточном
 направлении 20.7 м, от точки 511 до точки 512 в северо-восточном
 направлении 15.7 м, от точки 512 до точки 513 в северо-восточном
 направлении 11.6 м, от точки 513 до точки 514 в юго-восточном
 направлении 15.7 м, от точки 514 до точки 515 в северо-восточном
 направлении 67.7 м, от точки 515 до точки 516 в северо-западном
 направлении 30.6 м, от точки 516 до точки 517 в северо-восточном
 направлении 15.1 м, от точки 517 до точки 518 в северо-западном
 направлении 20.1 м, от точки 518 до точки 519 в северо-западном
 направлении 23.1 м, от точки 519 до точки 520 в юго-западном направлении
 13.0 м, от точки 520 до точки 521 в юго-западном направлении 3.7 м, от
 точки 521 до точки 522 в юго-западном направлении 17.5 м, от точки 522 до
 точки 523 в юго-восточном направлении 11.2 м, от точки 523 до точки 524 в
 юго-западном направлении 4.5 м, от точки 524 до точки 525 в юго-западном
 направлении 4.0 м, от точки 525 до точки 526 в юго-западном направлении
 2.7 м, от точки 526 до точки 527 в юго-западном направлении 4.6 м, от точки
 527 до точки 528 в юго-западном направлении 6.5 м, от точки 528 до точки
 529 в юго-западном направлении 6.5 м, от точки 529 до точки 530 в юго-
 западном направлении 0.8 м, от точки 530 до точки 531 в юго-западном
 направлении 2.6 м, от точки 531 до точки 532 в юго-западном направлении
 2.0 м, от точки 532 до точки 533 в северо-западном направлении 3.2 м, от
 точки 533 до точки 534 в северо-западном направлении 11.3 м, от точки 534
 до точки 535 в северо-западном направлении 17.2 м, от точки 535 до точки
 536 в северо-западном направлении 12.8 м, от точки 536 до точки 537 в
 северо-западном направлении 11.3 м, от точки 537 до точки 538 в северо-
 западном направлении 13.3 м, от точки 538 до точки 539 в юго-западном
 направлении 15.0 м, от точки 539 до точки 540 в юго-западном направлении
 8.3 м, от точки 540 до точки 541 в северо-западном направлении 67.2 м, от
 точки 541 до точки 542 в юго-западном направлении 41.7 м, от точки 542 до
 точки 543 в северо-западном направлении 7.3 м, от точки 543 до точки 544 в
 северо-западном направлении 18.8 м, от точки 544 до точки 545 в северо-
 западном направлении 10.7 м, от точки 545 до точки 546 в северо-западном
 направлении 6.4 м, от точки 546 до точки 547 в северо-восточном
 направлении 1.6 м, от точки 547 до точки 548 в северо-восточном
 направлении 33.8 м, от точки 548 до точки 549 в северо-западном
 направлении 3.1 м, от точки 549 до точки 550 в северо-восточном
 направлении 18.9 м, от точки 550 до точки 551 в северо-восточном
 направлении 33.1 м, от точки 551 до точки 552 в северо-восточном
 направлении 1.0 м, от точки 552 до точки 553 в северо-западном

направлении 12.3 м, от точки 553 до точки 554 в северо-западном направлении 40.9 м, от точки 554 до точки 555 в северо-западном направлении 10.3 м, от точки 555 до точки 556 в северо-восточном направлении 7.1 м, от точки 556 до точки 409 в северо-восточном направлении 6.3 м.

ЕЗРЗ-2 (участок 12, внутренний контур 1)

От точки 557 до точки 558 в юго-восточном направлении 4.1 м, от точки 558 до точки 559 в юго-восточном направлении 8.9 м, от точки 559 до точки 560 в юго-восточном направлении 4.2 м, от точки 560 до точки 561 в юго-восточном направлении 4.7 м, от точки 561 до точки 562 в юго-западном направлении 3.9 м, от точки 562 до точки 563 в юго-западном направлении 15.4 м, от точки 563 до точки 564 в северо-западном направлении 22.8 м, от точки 564 до точки 565 в северо-восточном направлении 5.7 м, от точки 565 до точки 557 в северо-восточном направлении 10.5 м.

ЕЗРЗ-2 (участок 12, внутренний контур 2)

От точки 566 до точки 567 в юго-восточном направлении 15.9 м, от точки 567 до точки 568 в юго-западном направлении 5.0 м, от точки 568 до точки 569 в юго-восточном направлении 3.0 м, от точки 569 до точки 570 в юго-западном направлении 15.3 м, от точки 570 до точки 571 в северо-западном направлении 18.8 м, от точки 571 до точки 566 в северо-восточном направлении 19.4 м.

ЕЗРЗ-2 (участок 12, внутренний контур 3)

От точки 572 до точки 573 в юго-восточном направлении 1.8 м, от точки 573 до точки 574 в юго-западном направлении 2.7 м, от точки 574 до точки 575 в юго-восточном направлении 5.7 м, от точки 575 до точки 576 в северо-восточном направлении 2.0 м, от точки 576 до точки 577 в юго-восточном направлении 4.0 м, от точки 577 до точки 578 в северо-восточном направлении 2.3 м, от точки 578 до точки 579 в юго-восточном направлении 4.0 м, от точки 579 до точки 580 в юго-западном направлении 4.2 м, от точки 580 до точки 581 в юго-западном направлении 10.5 м, от точки 581 до точки 582 в северо-западном направлении 16.3 м, от точки 582 до точки 583 в северо-восточном направлении 10.2 м, от точки 583 до точки 572 в северо-восточном направлении 2.7 м.

ЕЗРЗ-2 (участок 13)

От точки 584 до точки 585 в юго-западном направлении 10.8 м, от точки 585 до точки 586 в юго-восточном направлении 14.1 м, от точки 586 до точки 587 в юго-восточном направлении 27.8 м, от точки 587 до точки 588 в юго-восточном направлении 9.3 м, от точки 588 до точки 589 в юго-восточном направлении 9.6 м, от точки 589 до точки 590 в юго-восточном направлении 13.8 м, от точки 590 до точки 591 в северо-восточном направлении 0.3 м, от точки 591 до точки 592 в юго-восточном направлении 5.4 м, от точки 592 до точки 593 в юго-западном направлении 0.8 м, от точки 593 до точки 594 в юго-восточном направлении 3.6 м, от точки 594 до точки 595 в северо-восточном направлении 1.6 м, от точки 595 до точки 596 в юго-

восточном направлении 3.1 м, от точки 596 до точки 597 в юго-западном направлении 1.8 м, от точки 597 до точки 598 в юго-восточном направлении 6.4 м, от точки 598 до точки 599 в юго-восточном направлении 0.9 м, от точки 599 до точки 600 в юго-восточном направлении 6.5 м, от точки 600 до точки 601 в юго-восточном направлении 6.2 м, от точки 601 до точки 602 в юго-восточном направлении 7.0 м, от точки 602 до точки 603 в юго-восточном направлении 1.1 м, от точки 603 до точки 604 в юго-западном направлении 78.5 м, от точки 604 до точки 605 в северо-западном направлении 14.2 м, от точки 605 до точки 606 в северо-западном направлении 31.3 м, от точки 606 до точки 607 в северо-западном направлении 11.7 м, от точки 607 до точки 608 в юго-западном направлении 4.9 м, от точки 608 до точки 609 в северо-западном направлении 6.4 м, от точки 609 до точки 610 в северо-западном направлении 8.4 м, от точки 610 до точки 611 в северо-восточном направлении 31.4 м, от точки 611 до точки 612 в северо-западном направлении 26.9 м, от точки 612 до точки 613 в юго-западном направлении 33.4 м, от точки 613 до точки 614 в северо-западном направлении 15.9 м, от точки 614 до точки 615 в юго-западном направлении 5.4 м, от точки 615 до точки 616 в северо-западном направлении 11.3 м, от точки 616 до точки 617 в северо-восточном направлении 3.1 м, от точки 617 до точки 618 в северо-западном направлении 3.6 м, от точки 618 до точки 619 в северном направлении 0.4 м, от точки 619 до точки 620 в северо-западном направлении 11.3 м, от точки 620 до точки 621 в северо-восточном направлении 9.9 м, от точки 621 до точки 622 в северо-восточном направлении 7.4 м, от точки 622 до точки 623 в юго-восточном направлении 0.5 м, от точки 623 до точки 624 в юго-восточном направлении 4.3 м, от точки 624 до точки 625 в юго-восточном направлении 17.8 м, от точки 625 до точки 626 в северо-восточном направлении 8.9 м, от точки 626 до точки 627 в северо-восточном направлении 3.1 м, от точки 627 до точки 628 в северо-западном направлении 8.2 м, от точки 628 до точки 629 в северо-западном направлении 11.8 м, от точки 629 до точки 630 в юго-западном направлении 5.0 м, от точки 630 до точки 631 в юго-западном направлении 5.2 м, от точки 631 до точки 632 в северо-западном направлении 2.3 м, от точки 632 до точки 633 в юго-западном направлении 2.4 м, от точки 633 до точки 634 в юго-западном направлении 7.8 м, от точки 634 до точки 635 в юго-западном направлении 7.3 м, от точки 635 до точки 636 в юго-западном направлении 13.3 м, от точки 636 до точки 637 в юго-западном направлении 1.6 м, от точки 637 до точки 638 в юго-западном направлении 17.0 м, от точки 638 до точки 639 в северо-западном направлении 13.6 м, от точки 639 до точки 640 в северо-восточном направлении 9.7 м, от точки 640 до точки 641 в северо-восточном направлении 4.7 м, от точки 641 до точки 642 в юго-восточном направлении 3.2 м, от точки 642 до точки 643 в северо-восточном направлении 83.8 м, от точки 643 до точки 644 в северо-восточном направлении 2.2 м, от точки 644 до точки 645 в северо-восточном направлении 1.7 м, от точки 645 до точки 646 в северо-восточном направлении 8.7 м, от точки 646 до точки 584 в северо-восточном

направлении 34.5 м.

ЕЗРЗ-2 (участок 14)

От точки 647 до точки 648 в юго-восточном направлении 8.1 м, от точки 648 до точки 649 в юго-восточном направлении 19.4 м, от точки 649 до точки 650 в юго-западном направлении 5.1 м, от точки 650 до точки 651 в юго-западном направлении 10.9 м, от точки 651 до точки 652 в юго-западном направлении 36.9 м, от точки 652 до точки 653 в северо-западном направлении 16.8 м, от точки 653 до точки 654 в юго-западном направлении 13.3 м, от точки 654 до точки 655 в юго-западном направлении 5.8 м, от точки 655 до точки 656 в юго-западном направлении 4.6 м, от точки 656 до точки 657 в юго-западном направлении 6.3 м, от точки 657 до точки 658 в юго-западном направлении 4.1 м, от точки 658 до точки 659 в юго-западном направлении 4.4 м, от точки 659 до точки 660 в юго-западном направлении 4.7 м, от точки 660 до точки 661 в юго-западном направлении 9.4 м, от точки 661 до точки 662 в юго-восточном направлении 11.2 м, от точки 662 до точки 663 в юго-западном направлении 7.9 м, от точки 663 до точки 664 в юго-западном направлении 5.9 м, от точки 664 до точки 665 в юго-западном направлении 7.9 м, от точки 665 до точки 666 в северо-западном направлении 12.4 м, от точки 666 до точки 667 в северо-западном направлении 5.6 м, от точки 667 до точки 668 в юго-западном направлении 1.7 м, от точки 668 до точки 669 в северо-западном направлении 0.7 м, от точки 669 до точки 670 в северо-восточном направлении 5.0 м, от точки 670 до точки 671 в северо-западном направлении 26.5 м, от точки 671 до точки 672 в юго-западном направлении 2.3 м, от точки 672 до точки 673 в северо-западном направлении 3.8 м, от точки 673 до точки 674 в северо-западном направлении 10.8 м, от точки 674 до точки 675 в юго-западном направлении 26.0 м, от точки 675 до точки 676 в северо-западном направлении 5.3 м, от точки 676 до точки 677 в северо-западном направлении 1.8 м, от точки 677 до точки 678 в северо-восточном направлении 27.4 м, от точки 678 до точки 679 в северо-западном направлении 4.7 м, от точки 679 до точки 680 в северо-восточном направлении 18.7 м, от точки 680 до точки 681 в северо-восточном направлении 13.5 м, от точки 681 до точки 682 в юго-восточном направлении 17.7 м, от точки 682 до точки 683 в юго-восточном направлении 4.1 м, от точки 683 до точки 684 в северо-восточном направлении 17.3 м, от точки 684 до точки 685 в северо-восточном направлении 1.8 м, от точки 685 до точки 686 в северо-восточном направлении 13.8 м, от точки 686 до точки 687 в северо-восточном направлении 6.3 м, от точки 687 до точки 647 в северо-восточном направлении 46.1 м.

ЕЗРЗ-2 (участок 15)

От точки 688 до точки 689 в юго-восточном направлении 5.7 м, от точки 689 до точки 690 в юго-западном направлении 9.0 м, от точки 690 до точки 691 в юго-восточном направлении 37.5 м, от точки 691 до точки 692 в северо-восточном направлении 22.7 м, от точки 692 до точки 693 в юго-восточном направлении 43.8 м, от точки 693 до точки 694 в юго-западном

направлении 20.1 м, от точки 694 до точки 695 в юго-западном направлении 17.5 м, от точки 695 до точки 696 в юго-западном направлении 11.5 м, от точки 696 до точки 697 в северо-западном направлении 23.3 м, от точки 697 до точки 698 в юго-западном направлении 5.9 м, от точки 698 до точки 699 в северо-западном направлении 6.1 м, от точки 699 до точки 700 в юго-западном направлении 8.7 м, от точки 700 до точки 701 в северо-западном направлении 6.8 м, от точки 701 до точки 702 в юго-западном направлении 20.7 м, от точки 702 до точки 703 в юго-восточном направлении 29.0 м, от точки 703 до точки 704 в юго-западном направлении 8.4 м, от точки 704 до точки 705 в юго-западном направлении 9.1 м, от точки 705 до точки 706 в юго-восточном направлении 0.8 м, от точки 706 до точки 707 в юго-восточном направлении 8.4 м, от точки 707 до точки 708 в юго-западном направлении 3.6 м, от точки 708 до точки 709 в юго-западном направлении 12.4 м, от точки 709 до точки 710 в юго-западном направлении 7.8 м, от точки 710 до точки 711 в юго-западном направлении 8.2 м, от точки 711 до точки 712 в юго-западном направлении 3.9 м, от точки 712 до точки 713 в юго-западном направлении 2.2 м, от точки 713 до точки 714 в юго-западном направлении 15.9 м, от точки 714 до точки 715 в северо-западном направлении 30.7 м, от точки 715 до точки 716 в северо-западном направлении 8.9 м, от точки 716 до точки 717 в северо-западном направлении 3.1 м, от точки 717 до точки 718 в северо-восточном направлении 32.6 м, от точки 718 до точки 719 в северо-западном направлении 21.6 м, от точки 719 до точки 720 в юго-западном направлении 38.0 м, от точки 720 до точки 721 в северо-западном направлении 0.7 м, от точки 721 до точки 722 в северо-восточном направлении 5.4 м, от точки 722 до точки 723 в северо-западном направлении 7.3 м, от точки 723 до точки 724 в северо-западном направлении 2.6 м, от точки 724 до точки 725 в северо-западном направлении 2.4 м, от точки 725 до точки 726 в северо-восточном направлении 6.9 м, от точки 726 до точки 727 в северо-западном направлении 6.2 м, от точки 727 до точки 728 в юго-западном направлении 13.5 м, от точки 728 до точки 729 в северо-западном направлении 2.9 м, от точки 729 до точки 730 в северо-восточном направлении 8.6 м, от точки 730 до точки 731 в северо-западном направлении 29.4 м, от точки 731 до точки 732 в северо-восточном направлении 14.8 м, от точки 732 до точки 733 в юго-восточном направлении 52.6 м, от точки 733 до точки 734 в северо-восточном направлении 15.1 м, от точки 734 до точки 735 в северо-западном направлении 0.6 м, от точки 735 до точки 736 в северо-восточном направлении 5.7 м, от точки 736 до точки 737 в северо-западном направлении 5.3 м, от точки 737 до точки 738 в северо-восточном направлении 11.6 м, от точки 738 до точки 739 в северо-западном направлении 14.4 м, от точки 739 до точки 740 в северо-восточном направлении 10.1 м, от точки 740 до точки 741 в юго-восточном направлении 1.9 м, от точки 741 до точки 742 в юго-восточном направлении 5.7 м, от точки 742 до точки 743 в юго-восточном направлении 7.0 м, от точки 743 до точки 744 в юго-восточном направлении 6.0 м, от точки 744 до

точки 745 в юго-восточном направлении 7.8 м, от точки 745 до точки 746 в северо-восточном направлении 3.6 м, от точки 746 до точки 747 в юго-восточном направлении 3.9 м, от точки 747 до точки 748 в северо-восточном направлении 11.3 м, от точки 748 до точки 749 в северо-восточном направлении 5.1 м, от точки 749 до точки 750 в северо-западном направлении 8.4 м, от точки 750 до точки 751 в северо-восточном направлении 15.4 м, от точки 751 до точки 752 в северо-западном направлении 9.8 м, от точки 752 до точки 753 в северо-восточном направлении 23.7 м, от точки 753 до точки 754 в северо-западном направлении 16.9 м, от точки 754 до точки 755 в северо-восточном направлении 8.0 м, от точки 755 до точки 688 в северо-восточном направлении 12.9 м.

ЕЗРЗ-2 (участок 16)

От точки 756 до точки 757 в юго-восточном направлении 31.3 м, от точки 757 до точки 758 в юго-западном направлении 15.0 м, от точки 758 до точки 759 в юго-восточном направлении 5.0 м, от точки 759 до точки 760 в юго-западном направлении 37.0 м, от точки 760 до точки 761 в юго-восточном направлении 59.9 м, от точки 761 до точки 762 в юго-западном направлении 11.8 м, от точки 762 до точки 763 в юго-западном направлении 8.1 м, от точки 763 до точки 764 в юго-западном направлении 10.4 м, от точки 764 до точки 765 в юго-западном направлении 2.9 м, от точки 765 до точки 766 в юго-западном направлении 1.9 м, от точки 766 до точки 767 в юго-западном направлении 9.0 м, от точки 767 до точки 768 в юго-западном направлении 2.1 м, от точки 768 до точки 769 в северо-западном направлении 10.1 м, от точки 769 до точки 770 в северо-западном направлении 0.2 м, от точки 770 до точки 771 в северо-западном направлении 0.9 м, от точки 771 до точки 772 в северо-западном направлении 32.7 м, от точки 772 до точки 773 в юго-западном направлении 2.6 м, от точки 773 до точки 774 в юго-западном направлении 2.2 м, от точки 774 до точки 775 в северо-западном направлении 30.4 м, от точки 775 до точки 776 в юго-западном направлении 7.0 м, от точки 776 до точки 777 в юго-восточном направлении 2.1 м, от точки 777 до точки 778 в юго-западном направлении 4.6 м, от точки 778 до точки 779 в юго-западном направлении 6.2 м, от точки 779 до точки 780 в юго-западном направлении 4.6 м, от точки 780 до точки 781 в северо-западном направлении 1.6 м, от точки 781 до точки 782 в юго-западном направлении 10.2 м, от точки 782 до точки 783 в северо-западном направлении 0.8 м, от точки 783 до точки 784 в юго-западном направлении 1.3 м, от точки 784 до точки 785 в юго-западном направлении 12.8 м, от точки 785 до точки 786 в юго-восточном направлении 1.0 м, от точки 786 до точки 787 в юго-западном направлении 10.9 м, от точки 787 до точки 788 в юго-восточном направлении 14.5 м, от точки 788 до точки 789 в юго-западном направлении 10.6 м, от точки 789 до точки 790 в юго-западном направлении 1.1 м, от точки 790 до точки 791 в юго-западном направлении 21.4 м, от точки 791 до точки 792 в северо-западном направлении 57.5 м, от точки 792 до точки 793 в юго-западном

направлении 15.3 м, от точки 793 до точки 794 в северо-западном
 направлении 7.8 м, от точки 794 до точки 795 в северо-западном
 направлении 5.3 м, от точки 795 до точки 796 в северо-западном
 направлении 8.0 м, от точки 796 до точки 797 в северо-восточном
 направлении 18.5 м, от точки 797 до точки 798 в северо-восточном
 направлении 6.3 м, от точки 798 до точки 799 в северо-западном
 направлении 20.5 м, от точки 799 до точки 800 в северо-западном
 направлении 5.4 м, от точки 800 до точки 801 в северо-западном
 направлении 2.7 м, от точки 801 до точки 802 в северо-западном
 направлении 3.7 м, от точки 802 до точки 803 в северо-восточном
 направлении 11.0 м, от точки 803 до точки 804 в северо-восточном
 направлении 1.3 м, от точки 804 до точки 805 в северо-восточном
 направлении 3.0 м, от точки 805 до точки 806 в северо-восточном
 направлении 0.8 м, от точки 806 до точки 807 в северо-восточном
 направлении 19.7 м, от точки 807 до точки 808 в северо-восточном
 направлении 15.0 м, от точки 808 до точки 809 в северо-западном
 направлении 10.6 м, от точки 809 до точки 810 в северо-западном
 направлении 44.4 м, от точки 810 до точки 811 в юго-западном направлении
 16.6 м, от точки 811 до точки 812 в юго-западном направлении 17.3 м, от
 точки 812 до точки 813 в юго-западном направлении 5.2 м, от точки 813 до
 точки 814 в юго-западном направлении 9.0 м, от точки 814 до точки 815 в
 северо-западном направлении 37.4 м, от точки 815 до точки 816 в северо-
 западном направлении 3.0 м, от точки 816 до точки 817 в северо-западном
 направлении 8.1 м, от точки 817 до точки 818 в северо-восточном
 направлении 8.8 м, от точки 818 до точки 819 в северо-восточном
 направлении 21.8 м, от точки 819 до точки 820 в северо-западном
 направлении 2.2 м, от точки 820 до точки 821 в северо-восточном
 направлении 16.4 м, от точки 821 до точки 822 в северо-восточном
 направлении 1.0 м, от точки 822 до точки 823 в юго-восточном направлении
 3.2 м, от точки 823 до точки 824 в северо-восточном направлении 8.8 м, от
 точки 824 до точки 825 в северо-восточном направлении 2.9 м, от точки 825
 до точки 826 в северо-восточном направлении 4.6 м, от точки 826 до точки
 827 в северо-восточном направлении 11.3 м, от точки 827 до точки 828 в
 юго-восточном направлении 44.1 м, от точки 828 до точки 829 в северо-
 восточном направлении 13.8 м, от точки 829 до точки 830 в северо-
 восточном направлении 11.7 м, от точки 830 до точки 831 в северо-
 восточном направлении 7.9 м, от точки 831 до точки 832 в юго-восточном
 направлении 3.1 м, от точки 832 до точки 833 в юго-восточном направлении
 27.6 м, от точки 833 до точки 834 в юго-западном направлении 8.0 м, от
 точки 834 до точки 835 в юго-восточном направлении 48.4 м, от точки 835
 до точки 836 в юго-восточном направлении 3.2 м, от точки 836 до точки 837
 в юго-восточном направлении 12.8 м, от точки 837 до точки 838 в юго-
 восточном направлении 5.7 м, от точки 838 до точки 839 в юго-восточном
 направлении 50.6 м, от точки 839 до точки 840 в северо-восточном
 направлении 14.4 м, от точки 840 до точки 841 в северо-восточном

направлении 16.3 м, от точки 841 до точки 842 в северо-восточном направлении 7.6 м, от точки 842 до точки 843 в северо-западном направлении 27.8 м, от точки 843 до точки 756 в северо-восточном направлении 52.5 м.

ЕЗРЗ-2 (участок 17)

От точки 844 до точки 845 в юго-восточном направлении 30.4 м, от точки 845 до точки 846 в юго-восточном направлении 6.8 м, от точки 846 до точки 847 в юго-восточном направлении 3.5 м, от точки 847 до точки 848 в юго-западном направлении 5.5 м, от точки 848 до точки 849 в юго-западном направлении 1.3 м, от точки 849 до точки 850 в юго-восточном направлении 10.0 м, от точки 850 до точки 851 в юго-западном направлении 1.4 м, от точки 851 до точки 852 в юго-западном направлении 13.6 м, от точки 852 до точки 853 в юго-западном направлении 5.8 м, от точки 853 до точки 854 в северо-западном направлении 8.1 м, от точки 854 до точки 855 в северо-западном направлении 12.4 м, от точки 855 до точки 856 в северо-западном направлении 30.8 м, от точки 856 до точки 857 в северо-восточном направлении 1.8 м, от точки 857 до точки 858 в северо-восточном направлении 9.1 м, от точки 858 до точки 859 в северо-западном направлении 1.8 м, от точки 859 до точки 860 в северо-восточном направлении 4.7 м, от точки 860 до точки 861 в юго-восточном направлении 1.8 м, от точки 861 до точки 862 в северо-восточном направлении 5.0 м, от точки 862 до точки 863 в северо-восточном направлении 1.2 м, от точки 863 до точки 864 в северо-западном направлении 1.8 м, от точки 864 до точки 865 в северо-восточном направлении 2.5 м, от точки 865 до точки 866 в юго-восточном направлении 1.8 м, от точки 866 до точки 844 в северо-восточном направлении 2.8 м.

ЕЗРЗ-2 (участок 18, внешний контур)

От точки 867 до точки 868 в юго-восточном направлении 12.3 м, от точки 868 до точки 869 в юго-восточном направлении 0.6 м, от точки 869 до точки 870 в юго-восточном направлении 8.7 м, от точки 870 до точки 871 в юго-восточном направлении 15.4 м, от точки 871 до точки 872 в юго-восточном направлении 32.5 м, от точки 872 до точки 873 в юго-западном направлении 6.7 м, от точки 873 до точки 874 в юго-западном направлении 8.5 м, от точки 874 до точки 875 в юго-западном направлении 8.5 м, от точки 875 до точки 876 в юго-западном направлении 4.4 м, от точки 876 до точки 877 в юго-восточном направлении 1.7 м, от точки 877 до точки 878 в юго-восточном направлении 33.2 м, от точки 878 до точки 879 в юго-восточном направлении 27.0 м, от точки 879 до точки 880 в юго-восточном направлении 9.4 м, от точки 880 до точки 881 в юго-восточном направлении 3.4 м, от точки 881 до точки 882 в юго-западном направлении 2.9 м, от точки 882 до точки 883 в юго-восточном направлении 2.7 м, от точки 883 до точки 884 в юго-восточном направлении 9.9 м, от точки 884 до точки 885 в юго-восточном направлении 8.9 м, от точки 885 до точки 886 в юго-восточном направлении 10.7 м, от точки 886 до точки 887 в юго-восточном направлении 11.4 м, от точки 887 до точки 888 в юго-восточном

направлении 13.5 м, от точки 888 до точки 889 в юго-восточном направлении 28.0 м, от точки 889 до точки 890 в юго-восточном направлении 11.1 м, от точки 890 до точки 891 в юго-восточном направлении 9.4 м, от точки 891 до точки 892 в юго-западном направлении 47.8 м, от точки 892 до точки 893 в юго-восточном направлении 28.2 м, от точки 893 до точки 894 в юго-восточном направлении 6.9 м, от точки 894 до точки 895 в северо-восточном направлении 11.6 м, от точки 895 до точки 896 в северо-восточном направлении 18.0 м, от точки 896 до точки 897 в юго-восточном направлении 21.1 м, от точки 897 до точки 898 в юго-западном направлении 46.0 м, от точки 898 до точки 899 в юго-западном направлении 6.4 м, от точки 899 до точки 900 в юго-западном направлении 11.5 м, от точки 900 до точки 901 в юго-западном направлении 0.5 м, от точки 901 до точки 902 в юго-западном направлении 9.3 м, от точки 902 до точки 903 в юго-западном направлении 4.0 м, от точки 903 до точки 904 в юго-западном направлении 4.7 м, от точки 904 до точки 905 в юго-западном направлении 6.4 м, от точки 905 до точки 906 в юго-западном направлении 5.7 м, от точки 906 до точки 907 в юго-западном направлении 2.6 м, от точки 907 до точки 908 в юго-западном направлении 3.2 м, от точки 908 до точки 909 в юго-западном направлении 15.2 м, от точки 909 до точки 910 в юго-западном направлении 12.4 м, от точки 910 до точки 911 в юго-западном направлении 2.0 м, от точки 911 до точки 912 в юго-западном направлении 9.4 м, от точки 912 до точки 913 в северо-западном направлении 16.1 м, от точки 913 до точки 914 в северо-западном направлении 50.5 м, от точки 914 до точки 915 в северо-западном направлении 12.6 м, от точки 915 до точки 916 в северо-западном направлении 12.6 м, от точки 916 до точки 917 в северо-западном направлении 14.0 м, от точки 917 до точки 918 в северо-западном направлении 23.9 м, от точки 918 до точки 919 в северо-западном направлении 15.6 м, от точки 919 до точки 920 в северо-западном направлении 10.9 м, от точки 920 до точки 921 в северо-восточном направлении 32.4 м, от точки 921 до точки 922 в северо-восточном направлении 9.3 м, от точки 922 до точки 923 в северо-восточном направлении 14.6 м, от точки 923 до точки 924 в северо-западном направлении 32.0 м, от точки 924 до точки 925 в северо-западном направлении 1.9 м, от точки 925 до точки 926 в северо-западном направлении 17.6 м, от точки 926 до точки 927 в северо-западном направлении 6.3 м, от точки 927 до точки 928 в северо-восточном направлении 18.2 м, от точки 928 до точки 929 в северо-восточном направлении 15.7 м, от точки 929 до точки 930 в северо-восточном направлении 22.7 м, от точки 930 до точки 931 в северо-восточном направлении 13.8 м, от точки 931 до точки 932 в северо-восточном направлении 3.6 м, от точки 932 до точки 933 в северо-западном направлении 3.1 м, от точки 933 до точки 934 в северо-западном направлении 25.1 м, от точки 934 до точки 935 в юго-восточном направлении 13.9 м, от точки 935 до точки 936 в восточном направлении 10.2 м, от точки 936 до точки 937 в юго-восточном направлении 1.7 м, от

точки 937 до точки 938 в северо-восточном направлении 50.3 м, от точки 938 до точки 939 в северо-восточном направлении 8.4 м, от точки 939 до точки 940 в восточном направлении 19.3 м, от точки 940 до точки 867 в северо-восточном направлении 29.6 м.

ЕЗРЗ-2 (участок 18, внутренний контур 1)

От точки 941 до точки 942 в юго-восточном направлении 16.8 м, от точки 942 до точки 943 в юго-западном направлении 9.1 м, от точки 943 до точки 944 в северо-западном направлении 9.6 м, от точки 944 до точки 945 в юго-западном направлении 13.0 м, от точки 945 до точки 946 в северном направлении 0.0 м, от точки 946 до точки 947 в северо-западном направлении 7.0 м, от точки 947 до точки 941 в северо-восточном направлении 22.2 м.

ЕЗРЗ-2 (участок 18, внутренний контур 2)

От точки 948 до точки 949 в юго-восточном направлении 4.5 м, от точки 949 до точки 950 в юго-западном направлении 4.5 м, от точки 950 до точки 951 в юго-восточном направлении 7.5 м, от точки 951 до точки 952 в юго-западном направлении 5.2 м, от точки 952 до точки 953 в юго-восточном направлении 6.4 м, от точки 953 до точки 954 в юго-восточном направлении 0.8 м, от точки 954 до точки 955 в юго-западном направлении 1.0 м, от точки 955 до точки 956 в северо-западном направлении 0.8 м, от точки 956 до точки 957 в юго-западном направлении 4.7 м, от точки 957 до точки 958 в северо-западном направлении 2.7 м, от точки 958 до точки 959 в юго-западном направлении 2.2 м, от точки 959 до точки 960 в северо-западном направлении 13.0 м, от точки 960 до точки 961 в северо-восточном направлении 7.5 м, от точки 961 до точки 962 в северо-западном направлении 2.5 м, от точки 962 до точки 963 в северо-восточном направлении 4.5 м, от точки 963 до точки 964 в северо-восточном направлении 3.0 м, от точки 964 до точки 948 в северо-восточном направлении 2.7 м.

ЕЗРЗ-2 (участок 19)

От точки 965 до точки 966 в юго-восточном направлении 10.0 м, от точки 966 до точки 967 в юго-восточном направлении 15.0 м, от точки 967 до точки 968 в юго-восточном направлении 4.6 м, от точки 968 до точки 969 в юго-восточном направлении 30.1 м, от точки 969 до точки 970 в юго-восточном направлении 30.5 м, от точки 970 до точки 971 в юго-восточном направлении 9.9 м, от точки 971 до точки 972 в юго-восточном направлении 54.0 м, от точки 972 до точки 973 в юго-восточном направлении 7.0 м, от точки 973 до точки 974 в юго-восточном направлении 31.3 м, от точки 974 до точки 975 в юго-восточном направлении 5.2 м, от точки 975 до точки 976 в юго-восточном направлении 11.4 м, от точки 976 до точки 977 в юго-восточном направлении 6.1 м, от точки 977 до точки 978 в юго-восточном направлении 10.0 м, от точки 978 до точки 979 в юго-восточном направлении 10.5 м, от точки 979 до точки 980 в юго-восточном направлении 1.9 м, от точки 980 до точки 981 в юго-восточном направлении 18.2 м, от точки 981 до точки 982 в юго-восточном направлении 34.1 м, от

точки 982 до точки 983 в юго-восточном направлении 24.8 м, от точки 983 до точки 984 в юго-западном направлении 2.3 м, от точки 984 до точки 985 в юго-западном направлении 20.3 м, от точки 985 до точки 986 в юго-западном направлении 3.6 м, от точки 986 до точки 987 в юго-западном направлении 35.7 м, от точки 987 до точки 988 в северо-западном направлении 156.6 м, от точки 988 до точки 989 в северо-западном направлении 40.5 м, от точки 989 до точки 990 в северо-западном направлении 59.3 м, от точки 990 до точки 991 в северо-западном направлении 37.7 м, от точки 991 до точки 992 в северо-восточном направлении 36.2 м, от точки 992 до точки 965 в северо-восточном направлении 5.8 м.

ЕЗРЗ-2 (участок 20)

От точки 993 до точки 994 в юго-восточном направлении 24.1 м, от точки 994 до точки 995 в юго-восточном направлении 29.1 м, от точки 995 до точки 996 в юго-восточном направлении 210.0 м, от точки 996 до точки 997 в юго-восточном направлении 42.1 м, от точки 997 до точки 998 в юго-восточном направлении 22.5 м, от точки 998 до точки 999 в юго-восточном направлении 5.6 м, от точки 999 до точки 1000 в юго-восточном направлении 4.5 м, от точки 1000 до точки 1001 в юго-восточном направлении 21.7 м, от точки 1001 до точки 1002 в юго-восточном направлении 9.4 м, от точки 1002 до точки 1003 в юго-восточном направлении 7.2 м, от точки 1003 до точки 1004 в юго-западном направлении 30.0 м, от точки 1004 до точки 1005 в юго-западном направлении 9.2 м, от точки 1005 до точки 1006 в юго-западном направлении 9.1 м, от точки 1006 до точки 1007 в юго-западном направлении 6.0 м, от точки 1007 до точки 1008 в юго-западном направлении 2.2 м, от точки 1008 до точки 1009 в юго-западном направлении 2.8 м, от точки 1009 до точки 1010 в северо-западном направлении 14.1 м, от точки 1010 до точки 1011 в северо-западном направлении 33.6 м, от точки 1011 до точки 1012 в северо-западном направлении 59.6 м, от точки 1012 до точки 1013 в северо-восточном направлении 41.6 м, от точки 1013 до точки 1014 в северо-восточном направлении 7.6 м, от точки 1014 до точки 1015 в северо-западном направлении 21.2 м, от точки 1015 до точки 1016 в северо-западном направлении 26.9 м, от точки 1016 до точки 1017 в северо-западном направлении 15.0 м, от точки 1017 до точки 1018 в юго-западном направлении 10.9 м, от точки 1018 до точки 1019 в северо-западном направлении 10.8 м, от точки 1019 до точки 1020 в северо-западном направлении 10.9 м, от точки 1020 до точки 1021 в северо-западном направлении 10.5 м, от точки 1021 до точки 1022 в северо-западном направлении 15.2 м, от точки 1022 до точки 1023 в северо-западном направлении 4.4 м, от точки 1023 до точки 1024 в юго-западном направлении 38.6 м, от точки 1024 до точки 1025 в северо-западном направлении 6.6 м, от точки 1025 до точки 1026 в северо-западном направлении 31.4 м, от точки 1026 до точки 1027 в северо-западном

направлении 47.0 м, от точки 1027 до точки 1028 в северо-западном направлении 4.3 м, от точки 1028 до точки 1029 в северо-западном направлении 28.5 м, от точки 1029 до точки 1030 в северо-восточном направлении 17.3 м, от точки 1030 до точки 1031 в северо-восточном направлении 3.2 м, от точки 1031 до точки 1032 в северо-восточном направлении 29.9 м, от точки 1032 до точки 1033 в северо-восточном направлении 12.2 м, от точки 1033 до точки 1034 в северо-восточном направлении 1.2 м, от точки 1034 до точки 993 в северо-восточном направлении 11.7 м.

ЕЗРЗ-2 (участок 21)

От точки 1035 до точки 1036 в юго-восточном направлении 25.1 м, от точки 1036 до точки 1037 в юго-западном направлении 34.1 м, от точки 1037 до точки 1038 в юго-восточном направлении 26.2 м, от точки 1038 до точки 1039 в юго-западном направлении 9.4 м, от точки 1039 до точки 1040 в юго-западном направлении 8.4 м, от точки 1040 до точки 1041 в юго-западном направлении 0.9 м, от точки 1041 до точки 1042 в юго-западном направлении 11.5 м, от точки 1042 до точки 1043 в северо-западном направлении 5.7 м, от точки 1043 до точки 1044 в юго-западном направлении 0.9 м, от точки 1044 до точки 1045 в юго-западном направлении 8.3 м, от точки 1045 до точки 1046 в северо-восточном направлении 53.5 м, от точки 1046 до точки 1047 в северо-восточном направлении 12.0 м, от точки 1047 до точки 1048 в северо-восточном направлении 12.5 м, от точки 1048 до точки 1035 в северо-восточном направлении 23.4 м.

Описание положения границ единой зоны регулирования застройки и хозяйственной деятельности, подзона 3, вид 1 (индекс подзоны ЕЗРЗ-3.1).

ЕЗРЗ-3.1 (участок 1)

От точки 1 до точки 2 в юго-восточном направлении 7.2 м, от точки 2 до точки 3 в юго-восточном направлении 22.6 м, от точки 3 до точки 4 в юго-восточном направлении 21.4 м, от точки 4 до точки 5 в юго-восточном направлении 10.2 м, от точки 5 до точки 6 в юго-западном направлении 28.2 м, от точки 6 до точки 7 в юго-западном направлении 34.8 м, от точки 7 до точки 8 в юго-западном направлении 4.9 м, от точки 8 до точки 9 в северо-восточном направлении 9.6 м, от точки 9 до точки 10 в северо-восточном направлении 22.6 м, от точки 10 до точки 11 в северо-западном направлении 3.8 м, от точки 11 до точки 12 в северо-восточном направлении 5.2 м, от точки 12 до точки 13 в северо-восточном направлении 13.1 м, от точки 13 до точки 14 в северо-западном направлении 4.1 м, от точки 14 до точки 15 в северо-западном направлении 2.9 м, от точки 15 до точки 16 в северо-западном направлении 6.1 м, от точки 16 до точки 17 в северо-восточном направлении 2.3 м, от точки 17 до точки 1 в северо-восточном направлении 3.2 м.

ЕЗРЗ-3.1 (участок 2)

От точки 18 до точки 19 в юго-восточном направлении 12.7 м, от точки 19 до точки 20 в юго-западном направлении 55.9 м, от точки 20 до точки 21 в юго-западном направлении 40.1 м, от точки 21 до точки 22 в юго-западном направлении 4.7 м, от точки 22 до точки 23 в юго-западном направлении 10.6 м, от точки 23 до точки 24 в юго-западном направлении 13.7 м, от точки 24 до точки 25 в юго-западном направлении 14.0 м, от точки 25 до точки 26 в юго-западном направлении 2.9 м, от точки 26 до точки 27 в юго-западном направлении 7.0 м, от точки 27 до точки 28 в юго-западном направлении 2.5 м, от точки 28 до точки 29 в юго-западном направлении 31.0 м, от точки 29 до точки 30 в юго-западном направлении 9.9 м, от точки 30 до точки 31 в юго-западном направлении 25.3 м, от точки 31 до точки 32 в юго-западном направлении 23.6 м, от точки 32 до точки 33 в юго-западном направлении 25.5 м, от точки 33 до точки 34 в юго-западном направлении 7.6 м, от точки 34 до точки 35 в юго-западном направлении 35.5 м, от точки 35 до точки 36 в юго-западном направлении 13.1 м, от точки 36 до точки 37 в юго-западном направлении 12.7 м, от точки 37 до точки 38 в юго-западном направлении 6.2 м, от точки 38 до точки 39 в юго-западном направлении 16.5 м, от точки 39 до точки 40 в юго-западном направлении 44.6 м, от точки 40 до точки 41 в юго-западном направлении 26.3 м, от точки 41 до точки 42 в юго-западном направлении 24.1 м, от точки 42 до точки 43 в юго-западном направлении 19.4 м, от точки 43 до точки 44 в юго-западном направлении 23.2 м, от точки 44 до точки 45 в юго-западном направлении 6.0 м, от точки 45 до точки 46 в юго-западном направлении 17.5 м, от точки 46 до точки 47 в юго-западном направлении 31.3 м, от точки 47 до точки 48 в юго-западном направлении 3.7 м, от точки 48 до точки 49 в юго-западном направлении 3.2 м, от точки 49 до точки 50 в юго-западном направлении 6.2 м, от точки 50 до точки 51 в юго-западном направлении 2.7 м, от точки 51 до точки 52 в юго-западном направлении 33.4 м, от точки 52 до точки 53 в юго-западном направлении 9.8 м, от точки 53 до точки 54 в юго-западном направлении 7.8 м, от точки 54 до точки 55 в юго-западном направлении 17.1 м, от точки 55 до точки 56 в юго-восточном направлении 9.8 м, от точки 56 до точки 57 в юго-западном направлении 91.2 м, от точки 57 до точки 58 в северо-западном направлении 4.3 м, от точки 58 до точки 59 в северо-западном направлении 14.3 м, от точки 59 до точки 60 в северо-восточном направлении 14.3 м, от точки 60 до точки 61 в северо-западном направлении 17.3 м, от точки 61 до точки 62 в северо-западном направлении 10.6 м, от точки 62 до точки 63 в северо-западном направлении 9.3 м, от точки 63 до точки 64 в северо-западном направлении 20.7 м, от точки 64 до точки 65 в северо-западном направлении 15.2 м, от точки 65 до точки 66 в юго-западном направлении 19.5 м, от точки 66 до точки 67 в юго-западном направлении 1.7 м, от точки 67 до точки 68 в юго-западном направлении 9.9 м, от точки 68 до точки 69 в северо-западном направлении 14.7 м, от точки 69 до точки 70 в северо-западном направлении 28.7 м, от точки 70 до точки 71 в юго-западном направлении 9.4 м, от точки 71 до точки 72 в юго-

западном направлении 4.2 м, от точки 72 до точки 73 в северо-западном направлении 1.1 м, от точки 73 до точки 74 в северо-западном направлении 4.6 м, от точки 74 до точки 75 в северо-западном направлении 2.0 м, от точки 75 до точки 76 в северо-западном направлении 8.3 м, от точки 76 до точки 77 в северо-западном направлении 19.3 м, от точки 77 до точки 78 в северо-западном направлении 10.4 м, от точки 78 до точки 79 в северо-западном направлении 3.1 м, от точки 79 до точки 80 в северо-западном направлении 6.5 м, от точки 80 до точки 81 в северо-западном направлении 12.6 м, от точки 81 до точки 82 в северо-западном направлении 12.6 м, от точки 82 до точки 83 в северо-западном направлении 27.7 м, от точки 83 до точки 84 в юго-западном направлении 28.0 м, от точки 84 до точки 85 в северо-западном направлении 11.5 м, от точки 85 до точки 86 в северо-западном направлении 76.7 м, от точки 86 до точки 87 в юго-западном направлении 2.5 м, от точки 87 до точки 88 в юго-западном направлении 6.2 м, от точки 88 до точки 89 в юго-западном направлении 10.2 м, от точки 89 до точки 90 в юго-западном направлении 1.2 м, от точки 90 до точки 91 в юго-западном направлении 0.7 м, от точки 91 до точки 92 в юго-западном направлении 4.7 м, от точки 92 до точки 93 в северо-западном направлении 33.8 м, от точки 93 до точки 94 в северо-западном направлении 8.6 м, от точки 94 до точки 95 в северо-западном направлении 22.1 м, от точки 95 до точки 96 в северо-восточном направлении 23.1 м, от точки 96 до точки 97 в северо-восточном направлении 30.5 м, от точки 97 до точки 98 в северо-восточном направлении 12.0 м, от точки 98 до точки 99 в северо-восточном направлении 42.3 м, от точки 99 до точки 100 в юго-восточном направлении 16.5 м, от точки 100 до точки 101 в юго-восточном направлении 2.4 м, от точки 101 до точки 102 в юго-восточном направлении 7.8 м, от точки 102 до точки 103 в юго-восточном направлении 6.6 м, от точки 103 до точки 104 в юго-восточном направлении 42.2 м, от точки 104 до точки 105 в юго-восточном направлении 200.0 м, от точки 105 до точки 106 в северо-восточном направлении 10.7 м, от точки 106 до точки 107 в северо-западном направлении 25.4 м, от точки 107 до точки 108 в северо-западном направлении 6.9 м, от точки 108 до точки 109 в северо-западном направлении 22.1 м, от точки 109 до точки 110 в северо-западном направлении 56.5 м, от точки 110 до точки 111 в северо-западном направлении 21.3 м, от точки 111 до точки 112 в северо-западном направлении 11.8 м, от точки 112 до точки 113 в юго-западном направлении 3.8 м, от точки 113 до точки 114 в юго-западном направлении 26.3 м, от точки 114 до точки 115 в северо-западном направлении 13.9 м, от точки 115 до точки 116 в северо-восточном направлении 23.9 м, от точки 116 до точки 117 в северо-восточном направлении 21.2 м, от точки 117 до точки 118 в северо-западном направлении 18.6 м, от точки 118 до точки 119 в северо-западном направлении 17.5 м, от точки 119 до точки 120 в северо-западном направлении 21.3 м, от точки 120 до точки 121 в северо-западном направлении 17.0 м, от точки 121 до точки 122 в северо-восточном направлении 18.1 м, от точки 122 до точки 123 в северо-восточном

направлении 38.6 м, от точки 123 до точки 124 в северо-восточном направлении 44.7 м, от точки 124 до точки 125 в юго-восточном направлении 38.6 м, от точки 125 до точки 126 в юго-восточном направлении 5.9 м, от точки 126 до точки 127 в юго-восточном направлении 16.4 м, от точки 127 до точки 128 в юго-восточном направлении 19.6 м, от точки 128 до точки 129 в северо-восточном направлении 14.1 м, от точки 129 до точки 130 в северо-восточном направлении 15.6 м, от точки 130 до точки 131 в северо-восточном направлении 16.5 м, от точки 131 до точки 132 в северо-восточном направлении 7.9 м, от точки 132 до точки 133 в северо-восточном направлении 39.1 м, от точки 133 до точки 134 в северо-восточном направлении 14.2 м, от точки 134 до точки 135 в северо-восточном направлении 9.7 м, от точки 135 до точки 136 в северо-восточном направлении 8.2 м, от точки 136 до точки 137 в северо-западном направлении 50.9 м, от точки 137 до точки 138 в северо-восточном направлении 27.5 м, от точки 138 до точки 139 в северо-восточном направлении 139.9 м, от точки 139 до точки 140 в северо-восточном направлении 25.0 м, от точки 140 до точки 141 в северо-восточном направлении 7.1 м, от точки 141 до точки 142 в северо-восточном направлении 7.3 м, от точки 142 до точки 143 в северо-восточном направлении 13.7 м, от точки 143 до точки 144 в северо-восточном направлении 33.0 м, от точки 144 до точки 145 в северо-восточном направлении 11.6 м, от точки 145 до точки 146 в северо-западном направлении 21.8 м, от точки 146 до точки 147 в северо-западном направлении 18.1 м, от точки 147 до точки 148 в северо-восточном направлении 27.6 м, от точки 148 до точки 149 в юго-восточном направлении 19.2 м, от точки 149 до точки 150 в северо-восточном направлении 25.5 м, от точки 150 до точки 151 в северо-восточном направлении 37.4 м, от точки 151 до точки 152 в юго-восточном направлении 1.3 м, от точки 152 до точки 153 в юго-восточном направлении 27.1 м, от точки 153 до точки 154 в юго-восточном направлении 4.4 м, от точки 154 до точки 18 в северо-восточном направлении 30.0 м.

ЕЗРЗ-3.1 (участок 3)

От точки 155 до точки 156 в юго-восточном направлении 70.4 м, от точки 156 до точки 157 в юго-восточном направлении 67.5 м, от точки 157 до точки 158 в юго-восточном направлении 9.1 м, от точки 158 до точки 159 в юго-восточном направлении 23.1 м, от точки 159 до точки 160 в юго-восточном направлении 7.4 м, от точки 160 до точки 161 в юго-западном направлении 13.5 м, от точки 161 до точки 162 в юго-восточном направлении 25.7 м, от точки 162 до точки 163 в юго-восточном направлении 5.0 м, от точки 163 до точки 164 в юго-восточном направлении 5.2 м, от точки 164 до точки 165 в юго-восточном направлении 13.1 м, от точки 165 до точки 166 в северо-восточном направлении 7.1 м, от точки 166 до точки 167 в юго-восточном направлении 25.8 м, от точки 167 до точки 168 в юго-восточном направлении 19.0 м, от точки 168 до точки 169 в юго-западном направлении 16.1 м, от точки 169 до точки 170 в юго-восточном

направлении 5.2 м, от точки 170 до точки 171 в юго-восточном направлении 11.3 м, от точки 171 до точки 172 в юго-западном направлении 35.9 м, от точки 172 до точки 173 в юго-западном направлении 4.9 м, от точки 173 до точки 174 в юго-западном направлении 35.0 м, от точки 174 до точки 175 в юго-западном направлении 10.3 м, от точки 175 до точки 176 в юго-западном направлении 12.9 м, от точки 176 до точки 177 в юго-западном направлении 9.9 м, от точки 177 до точки 178 в юго-западном направлении 11.9 м, от точки 178 до точки 179 в юго-западном направлении 31.6 м, от точки 179 до точки 180 в юго-западном направлении 36.0 м, от точки 180 до точки 181 в юго-западном направлении 8.8 м, от точки 181 до точки 182 в северо-западном направлении 27.8 м, от точки 182 до точки 183 в северо-западном направлении 45.9 м, от точки 183 до точки 184 в северо-западном направлении 4.7 м, от точки 184 до точки 185 в северо-западном направлении 8.5 м, от точки 185 до точки 186 в юго-западном направлении 67.8 м, от точки 186 до точки 187 в северо-западном направлении 72.8 м, от точки 187 до точки 188 в северо-западном направлении 1.1 м, от точки 188 до точки 189 в северо-западном направлении 2.8 м, от точки 189 до точки 190 в северо-восточном направлении 10.4 м, от точки 190 до точки 191 в северо-западном направлении 12.7 м, от точки 191 до точки 192 в северо-западном направлении 19.3 м, от точки 192 до точки 193 в северо-западном направлении 15.5 м, от точки 193 до точки 194 в северо-западном направлении 13.2 м, от точки 194 до точки 195 в северо-западном направлении 4.8 м, от точки 195 до точки 196 в северо-западном направлении 0.9 м, от точки 196 до точки 197 в северо-западном направлении 5.1 м, от точки 197 до точки 198 в северо-западном направлении 19.3 м, от точки 198 до точки 199 в северо-западном направлении 29.8 м, от точки 199 до точки 200 в юго-западном направлении 28.4 м, от точки 200 до точки 201 в северо-западном направлении 1.0 м, от точки 201 до точки 202 в северо-западном направлении 21.8 м, от точки 202 до точки 203 в северо-западном направлении 51.8 м, от точки 203 до точки 204 в северо-восточном направлении 18.6 м, от точки 204 до точки 205 в северо-восточном направлении 23.7 м, от точки 205 до точки 206 в юго-восточном направлении 11.8 м, от точки 206 до точки 207 в северо-восточном направлении 12.5 м, от точки 207 до точки 208 в северо-восточном направлении 8.8 м, от точки 208 до точки 209 в северо-западном направлении 4.2 м, от точки 209 до точки 210 в северо-западном направлении 6.2 м, от точки 210 до точки 211 в северо-восточном направлении 36.8 м, от точки 211 до точки 212 в северо-восточном направлении 24.3 м, от точки 212 до точки 213 в северо-восточном направлении 2.0 м, от точки 213 до точки 214 в северо-восточном направлении 8.9 м, от точки 214 до точки 215 в северо-восточном направлении 12.2 м, от точки 215 до точки 155 в северо-восточном направлении 68.8 м.

ЕЗРЗ-3.1 (участок 4)

От точки 216 до точки 217 в юго-восточном направлении 12.5 м, от

точки 217 до точки 218 в юго-восточном направлении 29.8 м, от точки 218 до точки 219 в юго-восточном направлении 12.9 м, от точки 219 до точки 220 в юго-восточном направлении 16.2 м, от точки 220 до точки 221 в юго-восточном направлении 44.5 м, от точки 221 до точки 222 в северо-восточном направлении 21.3 м, от точки 222 до точки 223 в юго-восточном направлении 21.1 м, от точки 223 до точки 224 в юго-восточном направлении 31.0 м, от точки 224 до точки 225 в юго-восточном направлении 29.1 м, от точки 225 до точки 226 в юго-восточном направлении 9.5 м, от точки 226 до точки 227 в юго-западном направлении 8.8 м, от точки 227 до точки 228 в юго-западном направлении 19.7 м, от точки 228 до точки 229 в юго-западном направлении 18.9 м, от точки 229 до точки 230 в северо-западном направлении 155.8 м, от точки 230 до точки 231 в юго-западном направлении 11.0 м, от точки 231 до точки 232 в юго-западном направлении 19.6 м, от точки 232 до точки 233 в юго-западном направлении 20.6 м, от точки 233 до точки 234 в юго-западном направлении 16.3 м, от точки 234 до точки 235 в юго-западном направлении 7.9 м, от точки 235 до точки 236 в северо-западном направлении 11.8 м, от точки 236 до точки 237 в северо-западном направлении 2.5 м, от точки 237 до точки 238 в северо-западном направлении 2.1 м, от точки 238 до точки 239 в северо-западном направлении 9.4 м, от точки 239 до точки 240 в северо-западном направлении 2.9 м, от точки 240 до точки 241 в северо-западном направлении 3.7 м, от точки 241 до точки 242 в северо-западном направлении 1.8 м, от точки 242 до точки 243 в юго-западном направлении 12.1 м, от точки 243 до точки 244 в юго-западном направлении 10.7 м, от точки 244 до точки 245 в юго-западном направлении 12.8 м, от точки 245 до точки 246 в юго-западном направлении 12.5 м, от точки 246 до точки 247 в юго-западном направлении 20.0 м, от точки 247 до точки 248 в юго-западном направлении 13.6 м, от точки 248 до точки 249 в юго-западном направлении 10.5 м, от точки 249 до точки 250 в юго-восточном направлении 41.1 м, от точки 250 до точки 251 в юго-западном направлении 9.4 м, от точки 251 до точки 252 в юго-западном направлении 4.6 м, от точки 252 до точки 253 в юго-западном направлении 28.4 м, от точки 253 до точки 254 в юго-западном направлении 23.4 м, от точки 254 до точки 255 в юго-восточном направлении 22.7 м, от точки 255 до точки 256 в юго-восточном направлении 15.6 м, от точки 256 до точки 257 в юго-западном направлении 62.6 м, от точки 257 до точки 258 в юго-западном направлении 10.1 м, от точки 258 до точки 259 в юго-западном направлении 10.4 м, от точки 259 до точки 260 в юго-западном направлении 2.9 м, от точки 260 до точки 261 в юго-западном направлении 30.5 м, от точки 261 до точки 262 в юго-западном направлении 14.8 м, от точки 262 до точки 263 в юго-западном направлении 4.5 м, от точки 263 до точки 264 в юго-западном направлении 87.1 м, от точки 264 до точки 265 в северо-западном направлении 8.8 м, от точки 265 до точки 266 в северо-западном направлении 20.5 м, от точки 266 до точки 267 в северо-западном направлении 12.0 м, от точки 267 до точки 268 в северо-западном направлении 3.7 м, от точки 268 до точки 269 в

северо-западном направлении 47.3 м, от точки 269 до точки 270 в северо-восточном направлении 1.3 м, от точки 270 до точки 271 в северо-восточном направлении 6.1 м, от точки 271 до точки 272 в северо-восточном направлении 13.8 м, от точки 272 до точки 273 в северо-восточном направлении 24.5 м, от точки 273 до точки 274 в северо-восточном направлении 3.5 м, от точки 274 до точки 275 в северо-восточном направлении 10.8 м, от точки 275 до точки 276 в северо-западном направлении 20.1 м, от точки 276 до точки 277 в северо-западном направлении 27.9 м, от точки 277 до точки 278 в северо-западном направлении 31.2 м, от точки 278 до точки 279 в северо-западном направлении 29.6 м, от точки 279 до точки 280 в северо-западном направлении 12.3 м, от точки 280 до точки 281 в юго-западном направлении 40.0 м, от точки 281 до точки 282 в юго-западном направлении 27.6 м, от точки 282 до точки 283 в юго-западном направлении 67.7 м, от точки 283 до точки 284 в юго-западном направлении 57.5 м, от точки 284 до точки 285 в юго-западном направлении 4.1 м, от точки 285 до точки 286 в северо-западном направлении 79.8 м, от точки 286 до точки 287 в северо-восточном направлении 41.5 м, от точки 287 до точки 288 в северо-восточном направлении 58.7 м, от точки 288 до точки 289 в северо-западном направлении 44.9 м, от точки 289 до точки 290 в северо-восточном направлении 14.3 м, от точки 290 до точки 291 в северо-восточном направлении 13.6 м, от точки 291 до точки 292 в северо-восточном направлении 16.0 м, от точки 292 до точки 293 в северо-восточном направлении 24.6 м, от точки 293 до точки 294 в северо-восточном направлении 28.8 м, от точки 294 до точки 295 в юго-восточном направлении 37.8 м, от точки 295 до точки 296 в северо-восточном направлении 13.9 м, от точки 296 до точки 297 в северо-восточном направлении 44.1 м, от точки 297 до точки 298 в юго-восточном направлении 15.5 м, от точки 298 до точки 299 в юго-восточном направлении 20.0 м, от точки 299 до точки 300 в юго-западном направлении 42.9 м, от точки 300 до точки 301 в юго-восточном направлении 33.9 м, от точки 301 до точки 302 в юго-восточном направлении 10.1 м, от точки 302 до точки 303 в юго-восточном направлении 3.2 м, от точки 303 до точки 304 в юго-восточном направлении 11.6 м, от точки 304 до точки 305 в юго-восточном направлении 4.4 м, от точки 305 до точки 306 в северо-восточном направлении 2.3 м, от точки 306 до точки 307 в северо-восточном направлении 23.4 м, от точки 307 до точки 308 в северо-восточном направлении 4.3 м, от точки 308 до точки 309 в северо-восточном направлении 14.5 м, от точки 309 до точки 310 в северо-восточном направлении 18.3 м, от точки 310 до точки 311 в северо-восточном направлении 32.6 м, от точки 311 до точки 312 в северо-западном направлении 5.6 м, от точки 312 до точки 313 в северо-восточном направлении 23.0 м, от точки 313 до точки 314 в северо-восточном направлении 4.0 м, от точки 314 до точки 315 в северо-западном направлении 36.1 м, от точки 315 до точки 316 в северо-западном

направлении 30.3 м, от точки 316 до точки 317 в северо-восточном направлении 42.2 м, от точки 317 до точки 318 в северо-восточном направлении 33.4 м, от точки 318 до точки 319 в юго-восточном направлении 32.7 м, от точки 319 до точки 320 в северо-восточном направлении 70.9 м, от точки 320 до точки 321 в северо-восточном направлении 4.0 м, от точки 321 до точки 322 в северо-восточном направлении 24.0 м, от точки 322 до точки 216 в северо-восточном направлении 43.2 м.

ЕЗРЗ-3.1 (участок 5, внешний контур)

От точки 323 до точки 324 в юго-восточном направлении 6.9 м, от точки 324 до точки 325 в юго-восточном направлении 9.3 м, от точки 325 до точки 326 в юго-восточном направлении 2.4 м, от точки 326 до точки 327 в юго-восточном направлении 18.6 м, от точки 327 до точки 328 в юго-восточном направлении 4.0 м, от точки 328 до точки 329 в юго-восточном направлении 8.4 м, от точки 329 до точки 330 в юго-восточном направлении 24.5 м, от точки 330 до точки 331 в юго-восточном направлении 37.5 м, от точки 331 до точки 332 в юго-восточном направлении 24.8 м, от точки 332 до точки 333 в юго-восточном направлении 23.9 м, от точки 333 до точки 334 в юго-восточном направлении 26.7 м, от точки 334 до точки 335 в юго-восточном направлении 7.1 м, от точки 335 до точки 336 в юго-восточном направлении 17.1 м, от точки 336 до точки 337 в юго-восточном направлении 12.1 м, от точки 337 до точки 338 в юго-западном направлении 60.6 м, от точки 338 до точки 339 в юго-западном направлении 96.0 м, от точки 339 до точки 340 в юго-восточном направлении 13.7 м, от точки 340 до точки 341 в юго-восточном направлении 46.3 м, от точки 341 до точки 342 в юго-западном направлении 3.1 м, от точки 342 до точки 343 в юго-западном направлении 10.4 м, от точки 343 до точки 344 в юго-западном направлении 13.5 м, от точки 344 до точки 345 в юго-западном направлении 19.1 м, от точки 345 до точки 346 в юго-восточном направлении 21.8 м, от точки 346 до точки 347 в юго-восточном направлении 14.8 м, от точки 347 до точки 348 в юго-восточном направлении 26.4 м, от точки 348 до точки 349 в юго-восточном направлении 68.0 м, от точки 349 до точки 350 в юго-восточном направлении 7.7 м, от точки 350 до точки 351 в юго-западном направлении 78.9 м, от точки 351 до точки 352 в северо-западном направлении 84.2 м, от точки 352 до точки 353 в юго-западном направлении 9.2 м, от точки 353 до точки 354 в юго-западном направлении 1.0 м, от точки 354 до точки 355 в юго-западном направлении 0.5 м, от точки 355 до точки 356 в юго-западном направлении 3.0 м, от точки 356 до точки 357 в юго-западном направлении 2.6 м, от точки 357 до точки 358 в юго-западном направлении 9.6 м, от точки 358 до точки 359 в юго-западном направлении 5.6 м, от точки 359 до точки 360 в юго-западном направлении 11.8 м, от точки 360 до точки 361 в юго-западном направлении 20.3 м, от точки 361 до точки 362 в юго-западном направлении 11.5 м, от точки 362 до точки 363 в юго-западном направлении 19.0 м, от точки 363 до точки 364 в юго-восточном направлении 14.7 м, от точки 364 до точки 365 в юго-восточном

направлении 7.8 м, от точки 365 до точки 366 в юго-восточном направлении 8.6 м, от точки 366 до точки 367 в юго-западном направлении 1.1 м, от точки 367 до точки 368 в юго-западном направлении 4.2 м, от точки 368 до точки 369 в юго-западном направлении 10.8 м, от точки 369 до точки 370 в юго-западном направлении 7.7 м, от точки 370 до точки 371 в юго-западном направлении 4.2 м, от точки 371 до точки 372 в юго-западном направлении 14.2 м, от точки 372 до точки 373 в юго-западном направлении 5.4 м, от точки 373 до точки 374 в северо-западном направлении 13.3 м, от точки 374 до точки 375 в северо-западном направлении 57.1 м, от точки 375 до точки 376 в северо-западном направлении 1.6 м, от точки 376 до точки 377 в северо-западном направлении 53.0 м, от точки 377 до точки 378 в северо-западном направлении 26.7 м, от точки 378 до точки 379 в северо-западном направлении 38.5 м, от точки 379 до точки 380 в северо-западном направлении 26.8 м, от точки 380 до точки 381 в северо-западном направлении 53.0 м, от точки 381 до точки 382 в северо-западном направлении 72.5 м, от точки 382 до точки 383 в северо-западном направлении 51.4 м, от точки 383 до точки 384 в северо-западном направлении 37.9 м, от точки 384 до точки 385 в северо-восточном направлении 46.5 м, от точки 385 до точки 386 в северо-восточном направлении 9.8 м, от точки 386 до точки 387 в северо-восточном направлении 6.2 м, от точки 387 до точки 388 в северо-восточном направлении 8.9 м, от точки 388 до точки 389 в северо-восточном направлении 29.6 м, от точки 389 до точки 390 в северо-восточном направлении 1.2 м, от точки 390 до точки 391 в северо-восточном направлении 7.0 м, от точки 391 до точки 392 в северо-восточном направлении 14.9 м, от точки 392 до точки 393 в северо-восточном направлении 10.4 м, от точки 393 до точки 394 в северо-западном направлении 2.3 м, от точки 394 до точки 395 в северо-западном направлении 10.1 м, от точки 395 до точки 396 в северо-восточном направлении 38.8 м, от точки 396 до точки 397 в северо-восточном направлении 8.8 м, от точки 397 до точки 398 в северо-восточном направлении 5.2 м, от точки 398 до точки 399 в северо-восточном направлении 32.3 м, от точки 399 до точки 400 в северо-восточном направлении 9.8 м, от точки 400 до точки 401 в северо-восточном направлении 14.2 м, от точки 401 до точки 402 в северо-восточном направлении 14.2 м, от точки 402 до точки 403 в северо-восточном направлении 10.9 м, от точки 403 до точки 404 в северо-восточном направлении 8.2 м, от точки 404 до точки 405 в северо-восточном направлении 10.2 м, от точки 405 до точки 406 в северо-восточном направлении 26.0 м, от точки 406 до точки 407 в юго-восточном направлении 23.9 м, от точки 407 до точки 408 в юго-восточном направлении 100.0 м, от точки 408 до точки 409 в северо-восточном направлении 70.1 м, от точки 409 до точки 410 в северо-восточном направлении 30.2 м, от точки 410 до точки 411 в северо-восточном

направлении 1.3 м, от точки 411 до точки 412 в северо-восточном направлении 20.3 м, от точки 412 до точки 323 в северо-восточном направлении 9.1 м.

ЕЗРЗ-3.1 (участок 5, внутренний контур 1)

От точки 413 до точки 414 в юго-восточном направлении 47.6 м, от точки 414 до точки 415 в юго-восточном направлении 7.4 м, от точки 415 до точки 416 в юго-западном направлении 57.6 м, от точки 416 до точки 417 в юго-западном направлении 0.7 м, от точки 417 до точки 418 в юго-западном направлении 6.5 м, от точки 418 до точки 419 в юго-западном направлении 4.7 м, от точки 419 до точки 420 в северо-западном направлении 1.9 м, от точки 420 до точки 421 в юго-западном направлении 10.3 м, от точки 421 до точки 422 в северо-западном направлении 21.1 м, от точки 422 до точки 423 в северо-западном направлении 23.0 м, от точки 423 до точки 424 в северо-восточном направлении 19.8 м, от точки 424 до точки 425 в северо-восточном направлении 7.4 м, от точки 425 до точки 426 в северо-западном направлении 6.4 м, от точки 426 до точки 427 в северо-восточном направлении 3.7 м, от точки 427 до точки 428 в северо-восточном направлении 12.1 м, от точки 428 до точки 429 в северо-западном направлении 9.3 м, от точки 429 до точки 430 в северо-восточном направлении 0.5 м, от точки 430 до точки 413 в северо-восточном направлении 39.0 м.

ЕЗРЗ-3.1 (участок 6)

От точки 431 до точки 432 в юго-восточном направлении 45.9 м, от точки 432 до точки 433 в северо-восточном направлении 1.7 м, от точки 433 до точки 434 в юго-восточном направлении 15.0 м, от точки 434 до точки 435 в юго-западном направлении 28.5 м, от точки 435 до точки 436 в северо-западном направлении 57.8 м, от точки 436 до точки 437 в северо-восточном направлении 4.6 м, от точки 437 до точки 431 в северо-восточном направлении 26.0 м.

ЕЗРЗ-3.1 (участок 7)

От точки 438 до точки 439 в юго-восточном направлении 6.9 м, от точки 439 до точки 440 в юго-восточном направлении 16.9 м, от точки 440 до точки 441 в северо-восточном направлении 4.4 м, от точки 441 до точки 442 в юго-восточном направлении 34.7 м, от точки 442 до точки 443 в юго-западном направлении 12.7 м, от точки 443 до точки 444 в юго-западном направлении 12.8 м, от точки 444 до точки 445 в северо-западном направлении 4.9 м, от точки 445 до точки 446 в юго-западном направлении 10.1 м, от точки 446 до точки 447 в юго-западном направлении 4.5 м, от точки 447 до точки 448 в юго-западном направлении 25.0 м, от точки 448 до точки 449 в северо-западном направлении 24.4 м, от точки 449 до точки 450 в северо-западном направлении 4.1 м, от точки 450 до точки 451 в юго-западном направлении 30.3 м, от точки 451 до точки 452 в северо-западном направлении 14.9 м, от точки 452 до точки 453 в северо-восточном направлении 36.6 м, от точки 453 до точки 438 в северо-восточном направлении 59.6 м.

ЕЗРЗ-3.1 (участок 8)

От точки 454 до точки 455 в юго-восточном направлении 5.5 м, от точки 455 до точки 456 в юго-восточном направлении 17.9 м, от точки 456 до точки 457 в юго-восточном направлении 5.6 м, от точки 457 до точки 458 в юго-восточном направлении 8.6 м, от точки 458 до точки 459 в юго-восточном направлении 7.7 м, от точки 459 до точки 460 в юго-западном направлении 6.7 м, от точки 460 до точки 461 в юго-западном направлении 30.5 м, от точки 461 до точки 462 в юго-западном направлении 3.3 м, от точки 462 до точки 463 в северо-западном направлении 24.3 м, от точки 463 до точки 464 в северо-западном направлении 2.4 м, от точки 464 до точки 465 в северо-западном направлении 8.8 м, от точки 465 до точки 466 в северо-западном направлении 4.4 м, от точки 466 до точки 467 в северо-западном направлении 2.1 м, от точки 467 до точки 468 в северо-восточном направлении 16.7 м, от точки 468 до точки 469 в северо-восточном направлении 17.1 м, от точки 469 до точки 454 в северо-восточном направлении 12.6 м.

ЕЗРЗ-3.1 (участок 9)

От точки 470 до точки 471 в юго-восточном направлении 32.3 м, от точки 471 до точки 472 в юго-восточном направлении 13.9 м, от точки 472 до точки 473 в северо-восточном направлении 3.2 м, от точки 473 до точки 474 в северо-восточном направлении 19.5 м, от точки 474 до точки 475 в юго-восточном направлении 39.0 м, от точки 475 до точки 476 в юго-западном направлении 45.0 м, от точки 476 до точки 477 в северо-западном направлении 19.4 м, от точки 477 до точки 478 в северо-западном направлении 33.4 м, от точки 478 до точки 479 в юго-западном направлении 47.1 м, от точки 479 до точки 480 в северо-западном направлении 31.2 м, от точки 480 до точки 481 в северо-восточном направлении 15.1 м, от точки 481 до точки 482 в северо-восточном направлении 9.2 м, от точки 482 до точки 483 в северо-восточном направлении 10.5 м, от точки 483 до точки 470 в северо-восточном направлении 36.1 м.

ЕЗРЗ-3.1 (участок 10)

От точки 484 до точки 485 в юго-восточном направлении 33.3 м, от точки 485 до точки 486 в юго-западном направлении 36.1 м, от точки 486 до точки 487 в юго-восточном направлении 10.1 м, от точки 487 до точки 488 в юго-восточном направлении 19.4 м, от точки 488 до точки 489 в юго-восточном направлении 29.9 м, от точки 489 до точки 490 в юго-восточном направлении 15.8 м, от точки 490 до точки 491 в северо-восточном направлении 28.8 м, от точки 491 до точки 492 в юго-восточном направлении 19.2 м, от точки 492 до точки 493 в северо-восточном направлении 8.7 м, от точки 493 до точки 494 в северо-восточном направлении 13.3 м, от точки 494 до точки 495 в северо-восточном направлении 23.3 м, от точки 495 до точки 496 в северо-восточном направлении 31.9 м, от точки 496 до точки 497 в юго-восточном направлении 19.7 м, от точки 497 до точки 498 в юго-восточном

направлении 14.3 м, от точки 498 до точки 499 в юго-восточном направлении 27.9 м, от точки 499 до точки 500 в юго-восточном направлении 110.2 м, от точки 500 до точки 501 в юго-восточном направлении 7.8 м, от точки 501 до точки 502 в юго-западном направлении 9.1 м, от точки 502 до точки 503 в северо-западном направлении 42.3 м, от точки 503 до точки 504 в юго-западном направлении 2.5 м, от точки 504 до точки 505 в юго-западном направлении 6.0 м, от точки 505 до точки 506 в юго-западном направлении 8.0 м, от точки 506 до точки 507 в юго-западном направлении 25.4 м, от точки 507 до точки 508 в северо-западном направлении 24.6 м, от точки 508 до точки 509 в юго-западном направлении 0.4 м, от точки 509 до точки 510 в юго-западном направлении 19.0 м, от точки 510 до точки 511 в северо-западном направлении 2.3 м, от точки 511 до точки 512 в северо-западном направлении 14.0 м, от точки 512 до точки 513 в юго-западном направлении 13.7 м, от точки 513 до точки 514 в юго-западном направлении 13.5 м, от точки 514 до точки 515 в юго-западном направлении 6.7 м, от точки 515 до точки 516 в юго-западном направлении 29.1 м, от точки 516 до точки 517 в юго-восточном направлении 3.5 м, от точки 517 до точки 518 в юго-восточном направлении 4.4 м, от точки 518 до точки 519 в юго-западном направлении 9.4 м, от точки 519 до точки 520 в юго-западном направлении 7.5 м, от точки 520 до точки 521 в северо-западном направлении 14.6 м, от точки 521 до точки 522 в северо-западном направлении 3.3 м, от точки 522 до точки 523 в северо-восточном направлении 4.9 м, от точки 523 до точки 524 в северо-западном направлении 4.2 м, от точки 524 до точки 525 в северо-западном направлении 2.4 м, от точки 525 до точки 526 в юго-западном направлении 46.9 м, от точки 526 до точки 527 в юго-западном направлении 5.8 м, от точки 527 до точки 528 в юго-западном направлении 13.4 м, от точки 528 до точки 529 в юго-западном направлении 7.8 м, от точки 529 до точки 530 в юго-западном направлении 8.9 м, от точки 530 до точки 531 в юго-восточном направлении 3.3 м, от точки 531 до точки 532 в юго-восточном направлении 9.2 м, от точки 532 до точки 533 в северо-восточном направлении 27.5 м, от точки 533 до точки 534 в северо-восточном направлении 10.0 м, от точки 534 до точки 535 в юго-восточном направлении 4.5 м, от точки 535 до точки 536 в северо-восточном направлении 11.6 м, от точки 536 до точки 537 в северо-восточном направлении 1.9 м, от точки 537 до точки 538 в северо-восточном направлении 8.0 м, от точки 538 до точки 539 в юго-восточном направлении 3.2 м, от точки 539 до точки 540 в юго-восточном направлении 3.0 м, от точки 540 до точки 541 в юго-западном направлении 1.2 м, от точки 541 до точки 542 в юго-восточном направлении 8.0 м, от точки 542 до точки 543 в северо-восточном направлении 30.4 м, от точки 543 до точки 544 в северо-восточном направлении 7.4 м, от точки 544 до точки 545 в северо-восточном направлении 27.8 м, от точки 545 до точки 546 в северо-восточном направлении 10.7 м, от точки 546 до точки 547 в северо-восточном направлении 5.7 м, от точки 547 до точки 548 в северо-восточном

направлении 12.6 м, от точки 548 до точки 549 в юго-восточном направлении 7.1 м, от точки 549 до точки 550 в юго-восточном направлении 8.6 м, от точки 550 до точки 551 в юго-восточном направлении 8.9 м, от точки 551 до точки 552 в юго-восточном направлении 4.9 м, от точки 552 до точки 553 в юго-западном направлении 42.6 м, от точки 553 до точки 554 в юго-западном направлении 33.8 м, от точки 554 до точки 555 в юго-западном направлении 45.0 м, от точки 555 до точки 556 в юго-западном направлении 56.2 м, от точки 556 до точки 557 в юго-западном направлении 22.5 м, от точки 557 до точки 558 в юго-западном направлении 9.3 м, от точки 558 до точки 559 в юго-западном направлении 15.5 м, от точки 559 до точки 560 в северо-западном направлении 5.6 м, от точки 560 до точки 561 в северо-западном направлении 2.2 м, от точки 561 до точки 562 в северо-западном направлении 5.1 м, от точки 562 до точки 563 в юго-западном направлении 10.1 м, от точки 563 до точки 564 в северо-западном направлении 275.9 м, от точки 564 до точки 565 в северо-западном направлении 34.0 м, от точки 565 до точки 566 в северо-западном направлении 34.0 м, от точки 566 до точки 567 в северо-западном направлении 45.6 м, от точки 567 до точки 568 в северо-западном направлении 36.9 м, от точки 568 до точки 569 в северо-западном направлении 34.6 м, от точки 569 до точки 570 в северо-западном направлении 23.9 м, от точки 570 до точки 571 в северо-западном направлении 27.9 м, от точки 571 до точки 572 в северо-восточном направлении 62.8 м, от точки 572 до точки 573 в юго-восточном направлении 7.3 м, от точки 573 до точки 574 в юго-восточном направлении 17.6 м, от точки 574 до точки 575 в юго-восточном направлении 85.0 м, от точки 575 до точки 576 в юго-восточном направлении 23.5 м, от точки 576 до точки 577 в юго-восточном направлении 19.7 м, от точки 577 до точки 578 в юго-восточном направлении 17.2 м, от точки 578 до точки 579 в юго-восточном направлении 7.2 м, от точки 579 до точки 580 в юго-восточном направлении 0.7 м, от точки 580 до точки 581 в юго-восточном направлении 5.2 м, от точки 581 до точки 582 в юго-восточном направлении 10.5 м, от точки 582 до точки 583 в юго-восточном направлении 2.1 м, от точки 583 до точки 584 в юго-восточном направлении 7.2 м, от точки 584 до точки 585 в юго-восточном направлении 5.5 м, от точки 585 до точки 586 в юго-восточном направлении 3.6 м, от точки 586 до точки 587 в юго-восточном направлении 4.0 м, от точки 587 до точки 588 в юго-восточном направлении 8.2 м, от точки 588 до точки 589 в северо-восточном направлении 44.0 м, от точки 589 до точки 590 в северо-восточном направлении 158.8 м, от точки 590 до точки 591 в юго-восточном направлении 5.6 м, от точки 591 до точки 592 в юго-восточном направлении 18.2 м, от точки 592 до точки 593 в северо-восточном направлении 17.6 м, от точки 593 до точки 484 в северо-восточном направлении 3.1 м.

ЕЗРЗ-3.1 (участок 11, внешний контур)

От точки 594 до точки 595 в юго-восточном направлении 23.9 м, от точки 595 до точки 596 в юго-западном направлении 17.6 м, от точки 596 до

точки 597 в юго-западном направлении 19.4 м, от точки 597 до точки 598 в юго-западном направлении 16.1 м, от точки 598 до точки 599 в юго-восточном направлении 34.8 м, от точки 599 до точки 600 в северо-восточном направлении 52.9 м, от точки 600 до точки 601 в юго-восточном направлении 10.1 м, от точки 601 до точки 602 в юго-восточном направлении 9.9 м, от точки 602 до точки 603 в юго-восточном направлении 4.0 м, от точки 603 до точки 604 в юго-восточном направлении 8.2 м, от точки 604 до точки 605 в юго-восточном направлении 18.1 м, от точки 605 до точки 606 в юго-западном направлении 2.8 м, от точки 606 до точки 607 в юго-восточном направлении 15.8 м, от точки 607 до точки 608 в юго-восточном направлении 6.1 м, от точки 608 до точки 609 в юго-восточном направлении 73.5 м, от точки 609 до точки 610 в юго-восточном направлении 52.2 м, от точки 610 до точки 611 в юго-восточном направлении 2.8 м, от точки 611 до точки 612 в северо-восточном направлении 3.5 м, от точки 612 до точки 613 в юго-восточном направлении 4.5 м, от точки 613 до точки 614 в юго-восточном направлении 15.5 м, от точки 614 до точки 615 в юго-восточном направлении 0.8 м, от точки 615 до точки 616 в юго-восточном направлении 6.1 м, от точки 616 до точки 617 в северо-восточном направлении 3.4 м, от точки 617 до точки 618 в северо-восточном направлении 2.3 м, от точки 618 до точки 619 в северо-восточном направлении 2.0 м, от точки 619 до точки 620 в северо-восточном направлении 1.5 м, от точки 620 до точки 621 в юго-восточном направлении 7.8 м, от точки 621 до точки 622 в юго-западном направлении 21.6 м, от точки 622 до точки 623 в юго-восточном направлении 1.0 м, от точки 623 до точки 624 в юго-западном направлении 6.6 м, от точки 624 до точки 625 в северо-западном направлении 9.1 м, от точки 625 до точки 626 в юго-западном направлении 9.6 м, от точки 626 до точки 627 в юго-западном направлении 6.0 м, от точки 627 до точки 628 в юго-западном направлении 2.0 м, от точки 628 до точки 629 в юго-западном направлении 11.1 м, от точки 629 до точки 630 в юго-западном направлении 2.0 м, от точки 630 до точки 631 в северо-западном направлении 6.7 м, от точки 631 до точки 632 в юго-западном направлении 21.4 м, от точки 632 до точки 633 в юго-западном направлении 4.0 м, от точки 633 до точки 634 в юго-западном направлении 2.2 м, от точки 634 до точки 635 в юго-западном направлении 6.4 м, от точки 635 до точки 636 в юго-восточном направлении 7.0 м, от точки 636 до точки 637 в юго-западном направлении 0.4 м, от точки 637 до точки 638 в юго-западном направлении 5.8 м, от точки 638 до точки 639 в юго-восточном направлении 2.9 м, от точки 639 до точки 640 в юго-восточном направлении 4.4 м, от точки 640 до точки 641 в юго-западном направлении 17.0 м, от точки 641 до точки 642 в северо-западном направлении 7.1 м, от точки 642 до точки 643 в северо-восточном направлении 0.4 м, от точки 643 до точки 644 в северо-западном направлении 4.9 м, от точки 644 до точки 645 в северо-западном направлении 5.8 м, от точки 645 до точки 646 в северо-западном направлении 11.5 м, от точки 646 до точки 647 в северо-западном

направлении 8.8 м, от точки 647 до точки 648 в юго-западном направлении 7.6 м, от точки 648 до точки 649 в юго-западном направлении 5.8 м, от точки 649 до точки 650 в юго-западном направлении 5.7 м, от точки 650 до точки 651 в юго-западном направлении 17.1 м, от точки 651 до точки 652 в северо-западном направлении 21.0 м, от точки 652 до точки 653 в северо-западном направлении 10.5 м, от точки 653 до точки 654 в северо-западном направлении 31.0 м, от точки 654 до точки 655 в северо-западном направлении 8.9 м, от точки 655 до точки 656 в северо-западном направлении 6.8 м, от точки 656 до точки 657 в северо-западном направлении 1.2 м, от точки 657 до точки 658 в северо-западном направлении 0.3 м, от точки 658 до точки 659 в северо-западном направлении 6.8 м, от точки 659 до точки 660 в северо-западном направлении 6.4 м, от точки 660 до точки 661 в северо-восточном направлении 36.0 м, от точки 661 до точки 662 в северо-западном направлении 22.9 м, от точки 662 до точки 663 в северо-западном направлении 34.0 м, от точки 663 до точки 664 в северо-восточном направлении 33.4 м, от точки 664 до точки 665 в северо-западном направлении 37.4 м, от точки 665 до точки 666 в северо-западном направлении 3.1 м, от точки 666 до точки 667 в юго-западном направлении 4.8 м, от точки 667 до точки 668 в северо-западном направлении 5.9 м, от точки 668 до точки 669 в северо-западном направлении 20.3 м, от точки 669 до точки 670 в северо-западном направлении 3.3 м, от точки 670 до точки 671 в юго-западном направлении 17.8 м, от точки 671 до точки 672 в юго-западном направлении 15.3 м, от точки 672 до точки 673 в северо-западном направлении 21.9 м, от точки 673 до точки 674 в северо-западном направлении 19.3 м, от точки 674 до точки 675 в северо-восточном направлении 14.7 м, от точки 675 до точки 676 в северо-восточном направлении 2.3 м, от точки 676 до точки 677 в северо-западном направлении 3.0 м, от точки 677 до точки 678 в северо-западном направлении 12.8 м, от точки 678 до точки 679 в северо-западном направлении 18.7 м, от точки 679 до точки 680 в северо-восточном направлении 25.9 м, от точки 680 до точки 681 в северо-восточном направлении 39.9 м, от точки 681 до точки 682 в юго-восточном направлении 45.4 м, от точки 682 до точки 683 в северо-восточном направлении 5.6 м, от точки 683 до точки 594 в северо-восточном направлении 17.0 м.

ЕЗРЗ-3.1 (участок 11, внутренний контур 1)

От точки 684 до точки 685 в юго-восточном направлении 6.2 м, от точки 685 до точки 686 в юго-западном направлении 2.4 м, от точки 686 до точки 687 в юго-восточном направлении 2.6 м, от точки 687 до точки 688 в юго-западном направлении 15.2 м, от точки 688 до точки 689 в северо-западном направлении 22.5 м, от точки 689 до точки 690 в северо-восточном направлении 15.2 м, от точки 690 до точки 691 в юго-восточном направлении 13.7 м, от точки 691 до точки 684 в северо-восточном направлении 2.4 м.

ЕЗРЗ-3.1 (участок 11, внутренний контур 2)

От точки 692 до точки 693 в юго-восточном направлении 23.2 м, от точки 693 до точки 694 в юго-восточном направлении 3.0 м, от точки 694 до точки 695 в юго-восточном направлении 6.6 м, от точки 695 до точки 696 в юго-западном направлении 18.9 м, от точки 696 до точки 697 в юго-западном направлении 1.1 м, от точки 697 до точки 698 в северо-западном направлении 6.9 м, от точки 698 до точки 699 в северо-западном направлении 25.0 м, от точки 699 до точки 700 в северо-восточном направлении 12.3 м, от точки 700 до точки 701 в северо-западном направлении 1.0 м, от точки 701 до точки 692 в северо-восточном направлении 10.9 м.

ЕЗРЗ-3.1 (участок 11, внутренний контур 3)

От точки 702 до точки 703 в юго-восточном направлении 21.4 м, от точки 703 до точки 704 в юго-западном направлении 6.5 м, от точки 704 до точки 705 в юго-восточном направлении 1.0 м, от точки 705 до точки 706 в юго-западном направлении 10.3 м, от точки 706 до точки 707 в юго-восточном направлении 1.8 м, от точки 707 до точки 708 в юго-западном направлении 8.9 м, от точки 708 до точки 709 в северо-западном направлении 21.1 м, от точки 709 до точки 710 в северо-западном направлении 3.7 м, от точки 710 до точки 702 в северо-восточном направлении 25.6 м.

ЕЗРЗ-3.1 (участок 12)

От точки 711 до точки 712 в юго-восточном направлении 47.2 м, от точки 712 до точки 713 в юго-восточном направлении 9.0 м, от точки 713 до точки 714 в юго-западном направлении 9.5 м, от точки 714 до точки 715 в юго-западном направлении 15.0 м, от точки 715 до точки 716 в юго-западном направлении 4.3 м, от точки 716 до точки 717 в юго-западном направлении 1.2 м, от точки 717 до точки 718 в юго-западном направлении 17.2 м, от точки 718 до точки 719 в северо-западном направлении 10.7 м, от точки 719 до точки 720 в северо-западном направлении 15.0 м, от точки 720 до точки 721 в северо-западном направлении 2.9 м, от точки 721 до точки 722 в северо-западном направлении 4.3 м, от точки 722 до точки 723 в северо-западном направлении 1.4 м, от точки 723 до точки 724 в северо-западном направлении 12.3 м, от точки 724 до точки 725 в северо-восточном направлении 3.2 м, от точки 725 до точки 726 в северо-восточном направлении 18.7 м, от точки 726 до точки 727 в северо-восточном направлении 2.0 м, от точки 727 до точки 711 в северо-восточном направлении 8.4 м.

ЕЗРЗ-3.1 (участок 13)

От точки 728 до точки 729 в юго-восточном направлении 24.9 м, от точки 729 до точки 730 в юго-западном направлении 4.1 м, от точки 730 до точки 731 в юго-западном направлении 8.7 м, от точки 731 до точки 732 в юго-восточном направлении 10.1 м, от точки 732 до точки 733 в юго-западном направлении 9.9 м, от точки 733 до точки 734 в юго-западном

направлении 0.9 м, от точки 734 до точки 735 в юго-восточном направлении 9.4 м, от точки 735 до точки 736 в северо-восточном направлении 14.3 м, от точки 736 до точки 737 в северо-восточном направлении 3.9 м, от точки 737 до точки 738 в юго-восточном направлении 3.1 м, от точки 738 до точки 739 в юго-восточном направлении 13.0 м, от точки 739 до точки 740 в юго-западном направлении 19.6 м, от точки 740 до точки 741 в юго-восточном направлении 35.6 м, от точки 741 до точки 742 в юго-западном направлении 9.4 м, от точки 742 до точки 743 в юго-восточном направлении 9.5 м, от точки 743 до точки 744 в юго-восточном направлении 13.5 м, от точки 744 до точки 745 в юго-западном направлении 37.5 м, от точки 745 до точки 746 в юго-восточном направлении 23.1 м, от точки 746 до точки 747 в юго-восточном направлении 2.0 м, от точки 747 до точки 748 в северо-восточном направлении 20.0 м, от точки 748 до точки 749 в северо-западном направлении 8.5 м, от точки 749 до точки 750 в северо-восточном направлении 5.2 м, от точки 750 до точки 751 в северо-восточном направлении 19.3 м, от точки 751 до точки 752 в северо-восточном направлении 17.6 м, от точки 752 до точки 753 в юго-восточном направлении 22.6 м, от точки 753 до точки 754 в северо-восточном направлении 5.2 м, от точки 754 до точки 755 в юго-восточном направлении 4.7 м, от точки 755 до точки 756 в юго-восточном направлении 1.3 м, от точки 756 до точки 757 в юго-восточном направлении 15.1 м, от точки 757 до точки 758 в юго-западном направлении 5.6 м, от точки 758 до точки 759 в юго-восточном направлении 7.8 м, от точки 759 до точки 760 в юго-восточном направлении 3.1 м, от точки 760 до точки 761 в юго-западном направлении 19.1 м, от точки 761 до точки 762 в юго-западном направлении 21.5 м, от точки 762 до точки 763 в северо-западном направлении 21.2 м, от точки 763 до точки 764 в юго-западном направлении 8.9 м, от точки 764 до точки 765 в северо-западном направлении 9.1 м, от точки 765 до точки 766 в юго-западном направлении 11.7 м, от точки 766 до точки 767 в юго-западном направлении 10.3 м, от точки 767 до точки 768 в северо-западном направлении 3.4 м, от точки 768 до точки 769 в юго-западном направлении 15.3 м, от точки 769 до точки 770 в юго-восточном направлении 1.6 м, от точки 770 до точки 771 в юго-восточном направлении 2.0 м, от точки 771 до точки 772 в юго-восточном направлении 0.5 м, от точки 772 до точки 773 в юго-восточном направлении 3.3 м, от точки 773 до точки 774 в юго-западном направлении 1.0 м, от точки 774 до точки 775 в юго-западном направлении 5.3 м, от точки 775 до точки 776 в юго-западном направлении 0.5 м, от точки 776 до точки 777 в юго-западном направлении 17.5 м, от точки 777 до точки 778 в юго-западном направлении 2.2 м, от точки 778 до точки 779 в северо-западном направлении 8.1 м, от точки 779 до точки 780 в юго-западном направлении 4.8 м, от точки 780 до точки 781 в северо-западном направлении 5.1 м, от точки 781 до точки 782 в северо-западном направлении 7.2 м, от точки 782 до точки 783 в северо-западном направлении 71.9 м, от точки 783 до точки 784 в юго-западном направлении 29.9 м, от точки 784 до точки 785 в северо-западном направлении 17.8 м, от

точки 785 до точки 786 в северо-восточном направлении 14.1 м, от точки 786 до точки 787 в юго-восточном направлении 1.5 м, от точки 787 до точки 788 в северо-восточном направлении 33.5 м, от точки 788 до точки 789 в северо-западном направлении 38.4 м, от точки 789 до точки 790 в северо-западном направлении 17.3 м, от точки 790 до точки 791 в северо-западном направлении 18.2 м, от точки 791 до точки 792 в северо-западном направлении 7.7 м, от точки 792 до точки 793 в северо-западном направлении 11.2 м, от точки 793 до точки 728 в северо-восточном направлении 63.6 м.

ЕЗРЗ-3.1 (участок 14)

От точки 794 до точки 795 в юго-восточном направлении 12.4 м, от точки 795 до точки 796 в юго-западном направлении 45.8 м, от точки 796 до точки 797 в северо-западном направлении 12.5 м, от точки 797 до точки 794 в северо-восточном направлении 45.4 м.

ЕЗРЗ-3.1 (участок 15)

От точки 798 до точки 799 в юго-восточном направлении 24.2 м, от точки 799 до точки 800 в юго-западном направлении 13.0 м, от точки 800 до точки 801 в юго-западном направлении 13.5 м, от точки 801 до точки 802 в юго-восточном направлении 55.8 м, от точки 802 до точки 803 в юго-восточном направлении 21.5 м, от точки 803 до точки 804 в северо-восточном направлении 11.1 м, от точки 804 до точки 805 в юго-восточном направлении 6.3 м, от точки 805 до точки 806 в юго-восточном направлении 9.7 м, от точки 806 до точки 807 в юго-западном направлении 2.9 м, от точки 807 до точки 808 в юго-восточном направлении 5.5 м, от точки 808 до точки 809 в юго-западном направлении 41.3 м, от точки 809 до точки 810 в северо-западном направлении 31.6 м, от точки 810 до точки 811 в юго-западном направлении 3.7 м, от точки 811 до точки 812 в юго-западном направлении 69.9 м, от точки 812 до точки 813 в юго-восточном направлении 25.2 м, от точки 813 до точки 814 в юго-восточном направлении 10.4 м, от точки 814 до точки 815 в юго-восточном направлении 11.6 м, от точки 815 до точки 816 в юго-восточном направлении 22.5 м, от точки 816 до точки 817 в юго-западном направлении 3.6 м, от точки 817 до точки 818 в северо-западном направлении 4.6 м, от точки 818 до точки 819 в юго-восточном направлении 16.8 м, от точки 819 до точки 820 в северо-восточном направлении 3.8 м, от точки 820 до точки 821 в северо-восточном направлении 16.4 м, от точки 821 до точки 822 в юго-западном направлении 2.6 м, от точки 822 до точки 823 в юго-западном направлении 33.9 м, от точки 823 до точки 824 в юго-западном направлении 9.1 м, от точки 824 до точки 825 в северо-западном направлении 25.3 м, от точки 825 до точки 826 в юго-западном направлении 41.4 м, от точки 826 до точки 827 в северо-западном направлении 44.8 м, от точки 827 до точки 828 в северо-западном направлении 4.3 м, от точки 828 до точки 829 в северо-западном направлении 21.3 м, от точки 829 до точки 830 в северо-западном направлении 3.4 м, от точки 830 до точки 831 в северо-восточном направлении 3.0 м, от точки 831 до точки 832 в северо-восточном направлении 5.6 м, от точки 832 до точки 833 в северо-восточном

направлении 30.0 м, от точки 833 до точки 834 в северо-восточном направлении 1.3 м, от точки 834 до точки 835 в юго-восточном направлении 13.0 м, от точки 835 до точки 836 в юго-восточном направлении 9.1 м, от точки 836 до точки 837 в северо-восточном направлении 10.0 м, от точки 837 до точки 838 в северо-западном направлении 36.1 м, от точки 838 до точки 839 в северо-восточном направлении 31.6 м, от точки 839 до точки 840 в северо-западном направлении 3.4 м, от точки 840 до точки 841 в северо-западном направлении 10.1 м, от точки 841 до точки 842 в северо-западном направлении 11.5 м, от точки 842 до точки 843 в северо-западном направлении 10.1 м, от точки 843 до точки 844 в северо-западном направлении 10.0 м, от точки 844 до точки 845 в северо-западном направлении 4.2 м, от точки 845 до точки 846 в северо-западном направлении 3.3 м, от точки 846 до точки 847 в северо-западном направлении 1.3 м, от точки 847 до точки 848 в северо-восточном направлении 1.6 м, от точки 848 до точки 849 в юго-восточном направлении 1.2 м, от точки 849 до точки 850 в северо-восточном направлении 4.0 м, от точки 850 до точки 851 в северо-восточном направлении 4.3 м, от точки 851 до точки 852 в северо-восточном направлении 3.0 м, от точки 852 до точки 853 в северо-восточном направлении 5.2 м, от точки 853 до точки 854 в северо-восточном направлении 20.4 м, от точки 854 до точки 855 в северо-восточном направлении 13.3 м, от точки 855 до точки 856 в северо-восточном направлении 1.4 м, от точки 856 до точки 857 в северо-восточном направлении 7.3 м, от точки 857 до точки 858 в северо-западном направлении 0.5 м, от точки 858 до точки 859 в северо-западном направлении 0.5 м, от точки 859 до точки 860 в северо-западном направлении 2.1 м, от точки 860 до точки 861 в северо-восточном направлении 15.3 м, от точки 861 до точки 862 в восточном направлении 0.7 м, от точки 862 до точки 863 в северо-восточном направлении 6.5 м, от точки 863 до точки 864 в северо-западном направлении 8.9 м, от точки 864 до точки 865 в северо-восточном направлении 3.8 м, от точки 865 до точки 866 в северо-восточном направлении 28.5 м, от точки 866 до точки 867 в северо-западном направлении 10.6 м, от точки 867 до точки 868 в северо-восточном направлении 26.1 м, от точки 868 до точки 869 в северо-восточном направлении 31.4 м, от точки 869 до точки 798 в северо-восточном направлении 7.2 м.

ЕЗРЗ-3.1 (участок 16, внешний контур)

От точки 870 до точки 871 в юго-восточном направлении 32.4 м, от точки 871 до точки 872 в юго-восточном направлении 40.0 м, от точки 872 до точки 873 в юго-западном направлении 40.1 м, от точки 873 до точки 874 в юго-восточном направлении 67.8 м, от точки 874 до точки 875 в северо-восточном направлении 32.4 м, от точки 875 до точки 876 в юго-восточном направлении 70.7 м, от точки 876 до точки 877 в юго-западном направлении 20.2 м, от точки 877 до точки 878 в юго-восточном направлении 62.0 м, от точки 878 до точки 879 в юго-восточном направлении 1.6 м, от точки 879 до точки 880 в северо-восточном направлении 21.3 м, от точки 880 до точки

881 в северо-восточном направлении 5.1 м, от точки 881 до точки 882 в юго-восточном направлении 18.1 м, от точки 882 до точки 883 в юго-восточном направлении 13.8 м, от точки 883 до точки 884 в юго-восточном направлении 64.2 м, от точки 884 до точки 885 в северо-западном направлении 23.0 м, от точки 885 до точки 886 в северо-западном направлении 4.0 м, от точки 886 до точки 887 в северо-западном направлении 1.4 м, от точки 887 до точки 888 в северо-западном направлении 23.6 м, от точки 888 до точки 889 в северо-западном направлении 5.2 м, от точки 889 до точки 890 в северо-западном направлении 2.9 м, от точки 890 до точки 891 в юго-западном направлении 18.3 м, от точки 891 до точки 892 в юго-западном направлении 14.8 м, от точки 892 до точки 893 в северо-западном направлении 5.4 м, от точки 893 до точки 894 в северо-западном направлении 23.2 м, от точки 894 до точки 895 в северо-западном направлении 7.4 м, от точки 895 до точки 896 в северо-западном направлении 1.3 м, от точки 896 до точки 897 в северо-западном направлении 34.5 м, от точки 897 до точки 898 в северо-западном направлении 9.0 м, от точки 898 до точки 899 в северо-западном направлении 11.0 м, от точки 899 до точки 900 в северо-западном направлении 8.0 м, от точки 900 до точки 901 в северо-западном направлении 16.7 м, от точки 901 до точки 902 в северо-западном направлении 6.9 м, от точки 902 до точки 903 в северо-западном направлении 3.1 м, от точки 903 до точки 904 в северо-западном направлении 4.0 м, от точки 904 до точки 905 в северо-восточном направлении 19.5 м, от точки 905 до точки 906 в северо-восточном направлении 8.9 м, от точки 906 до точки 907 в северо-западном направлении 15.9 м, от точки 907 до точки 908 в северо-западном направлении 3.7 м, от точки 908 до точки 909 в северо-западном направлении 3.1 м, от точки 909 до точки 910 в северо-западном направлении 3.1 м, от точки 910 до точки 911 в северо-западном направлении 3.5 м, от точки 911 до точки 912 в северо-западном направлении 23.0 м, от точки 912 до точки 913 в северо-западном направлении 9.5 м, от точки 913 до точки 914 в северо-западном направлении 21.8 м, от точки 914 до точки 915 в северо-западном направлении 7.3 м, от точки 915 до точки 916 в северо-восточном направлении 15.0 м, от точки 916 до точки 917 в северо-западном направлении 19.9 м, от точки 917 до точки 918 в северо-восточном направлении 13.3 м, от точки 918 до точки 919 в юго-восточном направлении 2.9 м, от точки 919 до точки 920 в северо-восточном направлении 21.0 м, от точки 920 до точки 921 в северо-западном направлении 16.1 м, от точки 921 до точки 870 в северо-восточном направлении 10.3 м.

ЕЗРЗ-3.1 (участок 16, внутренний контур 1)

От точки 922 до точки 923 в юго-восточном направлении 12.8 м, от точки 923 до точки 924 в юго-западном направлении 2.5 м, от точки 924 до точки 925 в юго-восточном направлении 5.3 м, от точки 925 до точки 926 в

юго-западном направлении 21.5 м, от точки 926 до точки 927 в северо-западном направлении 21.0 м, от точки 927 до точки 928 в северо-восточном направлении 21.1 м, от точки 928 до точки 929 в юго-восточном направлении 2.9 м, от точки 929 до точки 922 в северо-восточном направлении 2.8 м.

ЕЗРЗ-3.1 (участок 16, внутренний контур 2)

От точки 930 до точки 931 в юго-восточном направлении 19.4 м, от точки 931 до точки 932 в юго-западном направлении 19.0 м, от точки 932 до точки 933 в северо-западном направлении 19.4 м, от точки 933 до точки 930 в северо-восточном направлении 19.0 м.

ЕЗРЗ-3.1 (участок 17)

От точки 934 до точки 935 в юго-восточном направлении 9.7 м, от точки 935 до точки 936 в юго-восточном направлении 8.0 м, от точки 936 до точки 937 в юго-восточном направлении 5.9 м, от точки 937 до точки 938 в юго-западном направлении 6.5 м, от точки 938 до точки 939 в юго-восточном направлении 10.3 м, от точки 939 до точки 940 в юго-восточном направлении 11.0 м, от точки 940 до точки 941 в юго-западном направлении 0.8 м, от точки 941 до точки 942 в юго-западном направлении 24.5 м, от точки 942 до точки 943 в северо-западном направлении 7.1 м, от точки 943 до точки 944 в юго-западном направлении 3.3 м, от точки 944 до точки 945 в юго-западном направлении 17.9 м, от точки 945 до точки 946 в юго-западном направлении 12.0 м, от точки 946 до точки 947 в юго-западном направлении 27.1 м, от точки 947 до точки 948 в юго-восточном направлении 7.1 м, от точки 948 до точки 949 в юго-восточном направлении 4.5 м, от точки 949 до точки 950 в юго-западном направлении 6.5 м, от точки 950 до точки 951 в юго-западном направлении 13.3 м, от точки 951 до точки 952 в юго-западном направлении 13.2 м, от точки 952 до точки 953 в юго-западном направлении 9.4 м, от точки 953 до точки 954 в северо-западном направлении 8.0 м, от точки 954 до точки 955 в северо-западном направлении 14.2 м, от точки 955 до точки 956 в северо-западном направлении 26.4 м, от точки 956 до точки 957 в северо-восточном направлении 63.9 м, от точки 957 до точки 958 в северо-восточном направлении 45.3 м, от точки 958 до точки 959 в северо-восточном направлении 11.7 м, от точки 959 до точки 934 в северо-восточном направлении 7.6 м.

ЕЗРЗ-3.1 (участок 18, внешний контур)

От точки 960 до точки 961 в юго-восточном направлении 3.1 м, от точки 961 до точки 962 в юго-восточном направлении 5.0 м, от точки 962 до точки 963 в юго-восточном направлении 22.1 м, от точки 963 до точки 964 в юго-восточном направлении 15.4 м, от точки 964 до точки 965 в юго-западном направлении 29.0 м, от точки 965 до точки 966 в юго-восточном направлении 40.6 м, от точки 966 до точки 967 в юго-восточном направлении 10.5 м, от точки 967 до точки 968 в юго-западном направлении 1.7 м, от точки 968 до точки 969 в юго-западном направлении 7.1 м, от точки 969 до точки 970 в юго-западном направлении 12.4 м, от точки 970 до точки

971 в юго-западном направлении 11.3 м, от точки 971 до точки 972 в юго-восточном направлении 33.0 м, от точки 972 до точки 973 в северо-восточном направлении 23.2 м, от точки 973 до точки 974 в северо-восточном направлении 4.0 м, от точки 974 до точки 975 в восточном направлении 0.9 м, от точки 975 до точки 976 в юго-восточном направлении 21.1 м, от точки 976 до точки 977 в юго-восточном направлении 12.3 м, от точки 977 до точки 978 в юго-восточном направлении 1.6 м, от точки 978 до точки 979 в юго-восточном направлении 6.1 м, от точки 979 до точки 980 в юго-восточном направлении 36.4 м, от точки 980 до точки 981 в юго-западном направлении 11.7 м, от точки 981 до точки 982 в юго-восточном направлении 56.7 м, от точки 982 до точки 983 в юго-восточном направлении 12.6 м, от точки 983 до точки 984 в северо-западном направлении 40.9 м, от точки 984 до точки 985 в юго-западном направлении 15.2 м, от точки 985 до точки 986 в юго-восточном направлении 9.3 м, от точки 986 до точки 987 в юго-западном направлении 7.6 м, от точки 987 до точки 988 в северо-западном направлении 0.8 м, от точки 988 до точки 989 в северо-западном направлении 18.7 м, от точки 989 до точки 990 в юго-западном направлении 6.1 м, от точки 990 до точки 991 в юго-западном направлении 27.8 м, от точки 991 до точки 992 в северо-западном направлении 42.6 м, от точки 992 до точки 993 в северо-западном направлении 37.6 м, от точки 993 до точки 994 в юго-западном направлении 7.4 м, от точки 994 до точки 995 в северо-западном направлении 2.4 м, от точки 995 до точки 996 в северо-западном направлении 10.7 м, от точки 996 до точки 997 в северо-западном направлении 4.1 м, от точки 997 до точки 998 в юго-западном направлении 23.3 м, от точки 998 до точки 999 в западном направлении 7.0 м, от точки 999 до точки 1000 в западном направлении 2.1 м, от точки 1000 до точки 1001 в юго-западном направлении 15.6 м, от точки 1001 до точки 1002 в северо-западном направлении 7.0 м, от точки 1002 до точки 1003 в северо-западном направлении 3.2 м, от точки 1003 до точки 1004 в юго-западном направлении 20.4 м, от точки 1004 до точки 1005 в северо-западном направлении 35.5 м, от точки 1005 до точки 1006 в северо-западном направлении 3.7 м, от точки 1006 до точки 1007 в северо-западном направлении 28.4 м, от точки 1007 до точки 1008 в северо-западном направлении 3.1 м, от точки 1008 до точки 1009 в северо-западном направлении 19.4 м, от точки 1009 до точки 1010 в северо-западном направлении 1.3 м, от точки 1010 до точки 1011 в северо-восточном направлении 13.2 м, от точки 1011 до точки 1012 в юго-восточном направлении 19.9 м, от точки 1012 до точки 1013 в юго-восточном направлении 17.3 м, от точки 1013 до точки 1014 в юго-восточном направлении 2.9 м, от точки 1014 до точки 1015 в северо-восточном направлении 58.7 м, от точки 1015 до точки 1016 в северо-западном направлении 20.2 м, от точки 1016 до точки 1017 в северо-западном направлении 14.9 м, от точки 1017 до точки 1018 в юго-западном направлении 16.3 м, от точки 1018 до точки 1019 в юго-восточном

направлении 0.2 м, от точки 1019 до точки 1020 в юго-западном направлении 11.9 м, от точки 1020 до точки 1021 в северо-западном направлении 9.5 м, от точки 1021 до точки 1022 в северо-восточном направлении 30.3 м, от точки 1022 до точки 1023 в северо-западном направлении 9.3 м, от точки 1023 до точки 1024 в северо-западном направлении 25.8 м, от точки 1024 до точки 1025 в западном направлении 18.1 м, от точки 1025 до точки 1026 в северо-восточном направлении 12.4 м, от точки 1026 до точки 1027

в северо-восточном направлении 44.0 м, от точки 1027 до точки 1028 в юго-восточном направлении 11.6 м, от точки 1028 до точки 1029 в юго-восточном направлении 26.3 м, от точки 1029 до точки 1030 в северо-восточном направлении 2.9 м, от точки 1030 до точки 1031 в северо-восточном направлении 7.8 м, от точки 1031 до точки 1032 в северо-восточном направлении 10.5 м, от точки 1032 до точки 1033 в северо-восточном направлении 6.0 м, от точки 1033 до точки 1034 в юго-восточном направлении 27.3 м, от точки 1034 до точки 1035 в юго-восточном направлении 12.9 м, от точки 1035 до точки 1036 в юго-восточном направлении 3.0 м, от точки 1036 до точки 1037 в юго-восточном направлении 20.5 м, от точки 1037 до точки 1038 в юго-восточном направлении 17.7 м, от точки 1038 до точки 1039 в северо-восточном направлении 9.3 м, от точки 1039 до точки 1040 в северо-восточном направлении 4.1 м, от точки 1040 до точки 960 в северо-восточном направлении 14.8 м.

ЕЗРЗ-3.1 (участок 18, внутренний контур 1)

От точки 1041 до точки 1042 в юго-восточном направлении 20.3 м, от точки 1042 до точки 1043 в юго-западном направлении 18.5 м, от точки 1043 до точки 1044 в северо-западном направлении 9.3 м, от точки 1044 до точки 1045 в северо-западном направлении 10.8 м, от точки 1045 до точки 1046 в юго-западном направлении 1.4 м, от точки 1046 до точки 1047 в северо-западном направлении 1.6 м, от точки 1047 до точки 1048 в северо-восточном направлении 1.4 м, от точки 1048 до точки 1049 в северо-западном направлении 1.1 м, от точки 1049 до точки 1050 в северо-восточном направлении 10.9 м, от точки 1050 до точки 1051 в северо-восточном направлении 2.6 м, от точки 1051 до точки 1052 в юго-восточном направлении 2.7 м, от точки 1052 до точки 1053 в северо-восточном направлении 1.2 м, от точки 1053 до точки 1054 в юго-восточном направлении 2.8 м, от точки 1054 до точки 1041 в северо-восточном направлении 2.0 м.

ЕЗРЗ-3.1 (участок 18, внутренний контур 2)

От точки 1055 до точки 1056 в юго-восточном направлении 41.1 м, от точки 1056 до точки 1057 в юго-западном направлении 32.1 м, от точки 1057 до точки 1058 в северо-западном направлении 3.0 м, от точки 1058 до точки 1059 в северо-западном направлении 9.5 м, от точки 1059 до точки 1060 в юго-западном направлении 1.0 м, от точки 1060 до точки 1061 в северо-западном направлении 5.2 м, от точки 1061 до точки 1062 в северо-

восточном направлении 1.0 м, от точки 1062 до точки 1063 в северо-западном направлении 20.5 м, от точки 1063 до точки 1064 в северо-западном направлении 6.4 м, от точки 1064 до точки 1065 в северо-восточном направлении 19.2 м, от точки 1065 до точки 1055 в северо-восточном направлении 14.8 м.

ЕЗРЗ-3.1 (участок 18, внутренний контур 3)

От точки 1066 до точки 1067 в юго-восточном направлении 0.8 м, от точки 1067 до точки 1068 в юго-восточном направлении 35.8 м, от точки 1068 до точки 1069 в юго-восточном направлении 13.3 м, от точки 1069 до точки 1070 в северо-западном направлении 0.9 м, от точки 1070 до точки 1071 в северо-западном направлении 3.9 м, от точки 1071 до точки 1072 в юго-западном направлении 1.0 м, от точки 1072 до точки 1073 в северо-западном направлении 10.8 м, от точки 1073 до точки 1074 в юго-западном направлении 2.4 м, от точки 1074 до точки 1075 в северо-западном направлении 5.2 м, от точки 1075 до точки 1076 в северо-восточном направлении 2.5 м, от точки 1076 до точки 1077 в северо-западном направлении 12.3 м, от точки 1077 до точки 1078 в северо-восточном направлении 1.0 м, от точки 1078 до точки 1079 в северо-западном направлении 4.0 м, от точки 1079 до точки 1080 в северо-западном направлении 1.0 м, от точки 1080 до точки 1081 в северо-восточном направлении 2.2 м, от точки 1081 до точки 1082 в северо-западном направлении 3.8 м, от точки 1082 до точки 1083 в северо-восточном направлении 10.6 м, от точки 1083 до точки 1084 в юго-восточном направлении 3.7 м, от точки 1084 до точки 1066 в северо-восточном направлении 4.4 м.

ЕЗРЗ-3.1 (участок 18, внутренний контур 4)

От точки 1085 до точки 1086 в юго-восточном направлении 18.3 м, от точки 1086 до точки 1087 в юго-западном направлении 3.5 м, от точки 1087 до точки 1088 в юго-восточном направлении 2.3 м, от точки 1088 до точки 1089 в юго-западном направлении 5.8 м, от точки 1089 до точки 1090 в северо-западном направлении 2.3 м, от точки 1090 до точки 1091 в юго-западном направлении 5.2 м, от точки 1091 до точки 1092 в северо-западном направлении 10.5 м, от точки 1092 до точки 1093 в юго-западном направлении 1.4 м, от точки 1093 до точки 1094 в северо-западном направлении 7.8 м, от точки 1094 до точки 1085 в северо-восточном направлении 15.9 м.

ЕЗРЗ-3.1 (участок 19)

От точки 1095 до точки 1096 в юго-восточном направлении 67.0 м, от точки 1096 до точки 1097 в юго-западном направлении 66.4 м, от точки 1097 до точки 1098 в северо-западном направлении 22.9 м, от точки 1098 до точки 1099 в северо-западном направлении 9.7 м, от точки 1099 до точки 1100 в юго-западном направлении 4.8 м, от точки 1100 до точки 1101 в северо-западном направлении 6.9 м, от точки 1101 до точки 1102 в северо-западном направлении 2.9 м, от точки 1102 до точки 1103 в юго-западном направлении 0.7 м, от точки 1103 до точки 1104 в северо-западном

направлении 1.5 м, от точки 1104 до точки 1105 в юго-западном направлении 1.8 м, от точки 1105 до точки 1106 в северо-западном направлении 10.0 м, от точки 1106 до точки 1107 в северо-западном направлении 12.3 м, от точки 1107 до точки 1095 в северо-восточном направлении 74.2 м.

ЕЗРЗ-3.1 (участок 20)

От точки 1108 до точки 1109 в юго-восточном направлении 47.0 м, от точки 1109 до точки 1110 в юго-восточном направлении 7.0 м, от точки 1110 до точки 1111 в юго-западном направлении 32.2 м, от точки 1111 до точки 1112 в юго-западном направлении 0.6 м, от точки 1112 до точки 1113 в юго-западном направлении 20.0 м, от точки 1113 до точки 1114 в юго-восточном направлении 88.1 м, от точки 1114 до точки 1115 в юго-западном направлении 36.0 м, от точки 1115 до точки 1116 в юго-западном направлении 13.7 м, от точки 1116 до точки 1117 в юго-западном направлении 47.3 м, от точки 1117 до точки 1118 в юго-западном направлении 9.0 м, от точки 1118 до точки 1119 в северо-западном направлении 14.3 м, от точки 1119 до точки 1120 в северо-западном направлении 13.8 м, от точки 1120 до точки 1121 в северо-западном направлении 91.4 м, от точки 1121 до точки 1122 в северо-западном направлении 21.6 м, от точки 1122 до точки 1123 в северо-восточном направлении 127.2 м, от точки 1123 до точки 1108 в северо-восточном направлении 31.8 м.

ЕЗРЗ-3.1 (участок 21)

От точки 1124 до точки 1125 в юго-восточном направлении 23.4 м, от точки 1125 до точки 1126 в юго-восточном направлении 1.6 м, от точки 1126 до точки 1127 в юго-восточном направлении 32.7 м, от точки 1127 до точки 1128 в юго-восточном направлении 1.0 м, от точки 1128 до точки 1129 в юго-восточном направлении 2.7 м, от точки 1129 до точки 1130 в северо-восточном направлении 22.0 м, от точки 1130 до точки 1131 в юго-восточном направлении 45.1 м, от точки 1131 до точки 1132 в юго-западном направлении 23.9 м, от точки 1132 до точки 1133 в юго-западном направлении 15.3 м, от точки 1133 до точки 1134 в юго-западном направлении 54.7 м, от точки 1134 до точки 1135 в северо-западном направлении 94.1 м, от точки 1135 до точки 1136 в северо-западном направлении 10.7 м, от точки 1136 до точки 1137 в северо-западном направлении 21.7 м, от точки 1137 до точки 1138 в северо-восточном направлении 6.5 м, от точки 1138 до точки 1139 в северо-восточном направлении 37.1 м, от точки 1139 до точки 1140 в юго-восточном направлении 5.8 м, от точки 1140 до точки 1141 в юго-восточном направлении 3.9 м, от точки 1141 до точки 1124 в северо-восточном направлении 27.0 м.

ЕЗРЗ-3.1 (участок 22, внешний контур)

От точки 1142 до точки 1143 в юго-восточном направлении 14.1 м, от точки 1143 до точки 1144 в юго-восточном направлении 7.7 м, от точки 1144 до точки 1145 в юго-восточном направлении 0.5 м, от точки 1145 до точки

1146 в юго-восточном направлении 4.8 м, от точки 1146 до точки 1147 в юго-восточном направлении 34.1 м, от точки 1147 до точки 1148 в северо-восточном направлении 11.2 м, от точки 1148 до точки 1149 в северо-восточном направлении 2.0 м, от точки 1149 до точки 1150 в северо-восточном направлении 7.1 м, от точки 1150 до точки 1151 в юго-восточном направлении 9.2 м, от точки 1151 до точки 1152 в юго-восточном направлении 66.1 м, от точки 1152 до точки 1153 в юго-восточном направлении 33.7 м, от точки 1153 до точки 1154 в юго-западном направлении 22.4 м, от точки 1154 до точки 1155(1308) в юго-западном направлении 20.9 м, от точки 1155(1308) до точки 1156 в северо-западном направлении 7.3 м, от точки 1156 до точки 1157 в северо-западном направлении 3.8 м, от точки 1157 до точки 1158 в северо-западном направлении 9.8 м, от точки 1158 до точки 1159 в северо-западном направлении 13.1 м, от точки 1159 до точки 1160 в северо-западном направлении 7.2 м, от точки 1160 до точки 1161 в северо-западном направлении 4.5 м, от точки 1161 до точки 1162 в северо-западном направлении 21.6 м, от точки 1162 до точки 1163 в юго-западном направлении 40.4 м, от точки 1163 до точки 1164 в северо-западном направлении 4.8 м, от точки 1164 до точки 1165 в северо-западном направлении 16.3 м, от точки 1165 до точки 1166 в северо-восточном направлении 5.3 м, от точки 1166 до точки 1167 в северо-восточном направлении 6.5 м, от точки 1167 до точки 1168 в северо-западном направлении 5.1 м, от точки 1168 до точки 1169 в северо-восточном направлении 9.8 м, от точки 1169 до точки 1170 в северо-восточном направлении 1.3 м, от точки 1170 до точки 1171 в северо-западном направлении 3.3 м, от точки 1171 до точки 1172 в северо-западном направлении 9.3 м, от точки 1172 до точки 1173 в северо-западном направлении 35.0 м, от точки 1173 до точки 1174 в северо-западном направлении 2.2 м, от точки 1174 до точки 1175 в северо-западном направлении 9.1 м, от точки 1175 до точки 1176 в юго-западном направлении 1.6 м, от точки 1176 до точки 1177 в юго-западном направлении 11.0 м, от точки 1177 до точки 1178 в юго-западном направлении 5.7 м, от точки 1178 до точки 1179 в юго-западном направлении 3.2 м, от точки 1179 до точки 1180 в юго-западном направлении 2.9 м, от точки 1180 до точки 1181 в юго-восточном направлении 8.3 м, от точки 1181 до точки 1182 в юго-западном направлении 23.2 м, от точки 1182 до точки 1183 в юго-западном направлении 29.4 м, от точки 1183 до точки 1184 в юго-восточном направлении 30.2 м, от точки 1184 до точки 1185 в юго-западном направлении 19.0 м, от точки 1185 до точки 1186 в юго-западном направлении 26.2 м, от точки 1186 до точки 1187 в юго-восточном направлении 70.3 м, от точки 1187 до точки 1188 в юго-западном направлении 7.9 м, от точки 1188 до точки 1189 в юго-восточном направлении 63.1 м, от точки 1189 до точки 1190 в юго-восточном направлении 18.0 м, от точки 1190 до точки 1191 в юго-западном

направлении 0.6 м, от точки 1191 до точки 1192 в юго-восточном
 направлении 7.8 м, от точки 1192 до точки 1193 в юго-восточном
 направлении 12.2 м, от точки 1193 до точки 1194 в юго-восточном
 направлении 43.4 м, от точки 1194 до точки 1195 в юго-восточном
 направлении 77.7 м, от точки 1195 до точки 1196 в юго-восточном
 направлении 14.1 м, от точки 1196 до точки 1197 в юго-восточном
 направлении 17.4 м, от точки 1197 до точки 1198 в юго-восточном
 направлении 19.1 м, от точки 1198 до точки 1199 в юго-восточном
 направлении 7.3 м, от точки 1199 до точки 1200 в юго-восточном
 направлении 1.5 м, от точки 1200 до точки 1201 в юго-восточном
 направлении 5.8 м, от точки 1201 до точки 1202 в юго-восточном
 направлении 5.3 м, от точки 1202 до точки 1203 в северо-восточном
 направлении 11.3 м, от точки 1203 до точки 1204 в северо-западном
 направлении 3.5 м, от точки 1204 до точки 1205 в северо-восточном
 направлении 1.8 м, от точки 1205 до точки 1206 в северо-западном
 направлении 17.8 м, от точки 1206 до точки 1207 в северо-восточном
 направлении 5.8 м, от точки 1207 до точки 1208 в северо-западном
 направлении 19.9 м, от точки 1208 до точки 1209 в северо-восточном
 направлении 31.7 м, от точки 1209 до точки 1210 в юго-восточном
 направлении 20.8 м, от точки 1210 до точки 1211 в юго-восточном
 направлении 17.4 м, от точки 1211 до точки 1212 в юго-восточном
 направлении 8.1 м, от точки 1212 до точки 1213 в юго-западном
 направлении 18.7 м, от точки 1213 до точки 1214 в юго-западном
 направлении 35.4 м, от точки 1214 до точки 1215 в юго-восточном
 направлении 59.7 м, от точки 1215 до точки 1216 в северо-восточном
 направлении 6.1 м, от точки 1216 до точки 1217 в северо-восточном
 направлении 15.4 м, от точки 1217 до точки 1218 в северо-восточном
 направлении 4.9 м, от точки 1218 до точки 1219 в северо-восточном
 направлении 4.4 м, от точки 1219 до точки 1220 в северо-восточном
 направлении 6.9 м, от точки 1220 до точки 1221 в северо-восточном
 направлении 9.3 м, от точки 1221 до точки 1222 в северо-восточном
 направлении 66.1 м, от точки 1222 до точки 1223 в северо-западном
 направлении 23.4 м, от точки 1223 до точки 1224 в северо-западном
 направлении 22.5 м, от точки 1224 до точки 1225 в северо-западном
 направлении 3.5 м, от точки 1225 до точки 1226 в северо-западном
 направлении 27.0 м, от точки 1226 до точки 1227 в северо-западном
 направлении 18.8 м, от точки 1227 до точки 1228 в северо-восточном
 направлении 25.3 м, от точки 1228 до точки 1229 в северо-восточном
 направлении 15.2 м, от точки 1229 до точки 1230 в северо-восточном
 направлении 9.5 м, от точки 1230 до точки 1231 в северо-восточном
 направлении 14.6 м, от точки 1231 до точки 1232 в северо-восточном
 направлении 30.7 м, от точки 1232 до точки 1233 в юго-восточном
 направлении 3.1 м, от точки 1233 до точки 1234 в юго-восточном
 направлении 2.8 м, от точки 1234 до точки 1235 в юго-восточном
 направлении 12.3 м, от точки 1235 до точки 1236 в юго-восточном

направлении 21.0 м, от точки 1236 до точки 1237 в юго-восточном
 направлении 32.2 м, от точки 1237 до точки 1238 в юго-восточном
 направлении 101.2 м, от точки 1238 до точки 1239 в юго-восточном
 направлении 4.6 м, от точки 1239 до точки 1240 в юго-восточном
 направлении 3.5 м, от точки 1240 до точки 1241 в юго-восточном
 направлении 8.7 м, от точки 1241 до точки 1242 в юго-восточном
 направлении 13.8 м, от точки 1242 до точки 1243 в юго-восточном
 направлении 1.9 м, от точки 1243 до точки 1244 в юго-восточном
 направлении 28.8 м, от точки 1244 до точки 1245 в юго-западном
 направлении 80.8 м, от точки 1245 до точки 1246 в северо-западном
 направлении 43.0 м, от точки 1246 до точки 1247 в юго-западном
 направлении 40.1 м, от точки 1247 до точки 1248 в юго-восточном
 направлении 44.7 м, от точки 1248 до точки 1249 в юго-западном
 направлении 10.8 м, от точки 1249 до точки 1250 в северо-западном
 направлении 137.7 м, от точки 1250 до точки 1251 в северо-западном
 направлении 170.2 м, от точки 1251 до точки 1252 в северо-западном
 направлении 5.9 м, от точки 1252 до точки 1253 в северо-западном
 направлении 12.5 м, от точки 1253 до точки 1254 в северо-западном
 направлении 2.7 м, от точки 1254 до точки 1255 в северо-западном
 направлении 7.8 м, от точки 1255 до точки 1256 в северо-западном
 направлении 84.2 м, от точки 1256 до точки 1257 в северо-западном
 направлении 18.9 м, от точки 1257 до точки 1258 в северо-западном
 направлении 3.3 м, от точки 1258 до точки 1259 в северо-западном
 направлении 6.0 м, от точки 1259 до точки 1260 в юго-западном
 направлении 28.4 м, от точки 1260 до точки 1261 в северо-западном
 направлении 62.2 м, от точки 1261 до точки 1262 в северо-восточном
 направлении 20.2 м, от точки 1262 до точки 1263 в северо-западном
 направлении 13.1 м, от точки 1263 до точки 1264 в северо-восточном
 направлении 0.5 м, от точки 1264 до точки 1265 в северо-восточном
 направлении 10.6 м, от точки 1265 до точки 1266 в северо-восточном
 направлении 5.2 м, от точки 1266 до точки 1267 в северо-западном
 направлении 24.1 м, от точки 1267 до точки 1268 в северо-западном
 направлении 1.9 м, от точки 1268 до точки 1269 в северо-западном
 направлении 1.2 м, от точки 1269 до точки 1270 в северо-западном
 направлении 7.2 м, от точки 1270 до точки 1271 в северо-восточном
 направлении 1.4 м, от точки 1271 до точки 1272 в северо-западном
 направлении 7.5 м, от точки 1272 до точки 1273 в северо-западном
 направлении 1.3 м, от точки 1273 до точки 1274 в юго-западном
 направлении 0.8 м, от точки 1274 до точки 1275 в северо-западном
 направлении 8.0 м, от точки 1275 до точки 1276 в северо-западном
 направлении 66.9 м, от точки 1276 до точки 1277 в северо-восточном
 направлении 13.1 м, от точки 1277 до точки 1278 в северо-восточном
 направлении 17.7 м, от точки 1278 до точки 1279 в северо-восточном
 направлении 68.7 м, от точки 1279 до точки 1280 в северо-восточном
 направлении 90.1 м, от точки 1280 до точки 1281 в юго-восточном

направлении 45.4 м, от точки 1281 до точки 1282 в северо-восточном направлении 9.6 м, от точки 1282 до точки 1283 в северо-восточном направлении 12.5 м, от точки 1283 до точки 1142 в северо-восточном направлении 8.2 м.

ЕЗРЗ-3.1 (участок 22, внутренний контур)

От точки 1284 до точки 1285 в юго-восточном направлении 14.0 м, от точки 1285 до точки 1286 в юго-восточном направлении 5.9 м, от точки 1286 до точки 1287 в юго-восточном направлении 12.8 м, от точки 1287 до точки 1288 в юго-западном направлении 21.6 м, от точки 1288 до точки 1289 в юго-западном направлении 12.7 м, от точки 1289 до точки 1290 в юго-западном направлении 8.1 м, от точки 1290 до точки 1291 в юго-западном направлении 2.9 м, от точки 1291 до точки 1292 в юго-западном направлении 34.1 м, от точки 1292 до точки 1293 в юго-западном направлении 26.0 м, от точки 1293 до точки 1294 в северо-западном направлении 13.5 м, от точки 1294 до точки 1295 в северо-западном направлении 13.2 м, от точки 1295 до точки 1296 в северо-восточном направлении 9.4 м, от точки 1296 до точки 1297 в северо-восточном направлении 8.0 м, от точки 1297 до точки 1298 в северо-восточном направлении 9.3 м, от точки 1298 до точки 1299 в северо-восточном направлении 9.3 м, от точки 1299 до точки 1300 в северо-восточном направлении 8.5 м, от точки 1300 до точки 1301 в северо-восточном направлении 12.6 м, от точки 1301 до точки 1302 в северо-восточном направлении 8.3 м, от точки 1302 до точки 1303 в северо-восточном направлении 3.4 м, от точки 1303 до точки 1304 в северо-восточном направлении 1.0 м, от точки 1304 до точки 1305 в северо-восточном направлении 17.7 м, от точки 1305 до точки 1306 в северо-западном направлении 0.7 м, от точки 1306 до точки 1307 в северо-восточном направлении 7.6 м, от точки 1307 до точки 1284 в северо-восточном направлении 4.4 м.

ЕЗРЗ-3.1 (участок 23)

От точки 1155(1308) до точки 1309 в юго-восточном направлении 55.1 м, от точки 1309 до точки 1310 в юго-западном направлении 66.5 м, от точки 1310 до точки 1311 в северо-западном направлении 16.7 м, от точки 1311 до точки 1312 в северо-западном направлении 23.5 м, от точки 1312 до точки 1313 в северо-западном направлении 2.4 м, от точки 1313 до точки 1314 в северо-восточном направлении 2.9 м, от точки 1314 до точки 1315 в северо-восточном направлении 27.5 м, от точки 1315 до точки 1316 в северо-западном направлении 12.2 м, от точки 1316 до точки 1155(1308) в северо-восточном направлении 38.0 м.

ЕЗРЗ-3.1 (участок 24)

От точки 1317 до точки 1318 в юго-восточном направлении 33.5 м, от точки 1318 до точки 1319 в юго-восточном направлении 64.4 м, от точки 1319 до точки 1320 в северо-восточном направлении 22.9 м, от точки 1320 до точки 1321 в юго-восточном направлении 10.4 м, от точки 1321 до точки 1322 в юго-восточном направлении 19.7 м, от точки 1322 до точки 1323 в

юго-восточном направлении 5.3 м, от точки 1323 до точки 1324 в юго-восточном направлении 5.4 м, от точки 1324 до точки 1325 в юго-восточном направлении 2.0 м, от точки 1325 до точки 1326 в юго-западном направлении 12.1 м, от точки 1326 до точки 1327 в юго-западном направлении 32.2 м, от точки 1327 до точки 1328 в юго-восточном направлении 34.0 м, от точки 1328 до точки 1329 в юго-восточном направлении 47.9 м, от точки 1329 до точки 1330 в юго-восточном направлении 16.1 м, от точки 1330 до точки 1331 в юго-восточном направлении 4.9 м, от точки 1331 до точки 1332 в юго-восточном направлении 25.7 м, от точки 1332 до точки 1333 в юго-западном направлении 35.0 м, от точки 1333 до точки 1334 в юго-западном направлении 16.7 м, от точки 1334 до точки 1335 в юго-западном направлении 32.8 м, от точки 1335 до точки 1336 в юго-западном направлении 8.8 м, от точки 1336 до точки 1337 в северо-западном направлении 1.4 м, от точки 1337 до точки 1338 в северо-западном направлении 26.3 м, от точки 1338 до точки 1339 в северо-западном направлении 28.9 м, от точки 1339 до точки 1340 в северо-западном направлении 33.1 м, от точки 1340 до точки 1341 в северо-западном направлении 6.5 м, от точки 1341 до точки 1342 в северо-западном направлении 17.7 м, от точки 1342 до точки 1343 в северо-восточном направлении 4.3 м, от точки 1343 до точки 1344 в северо-западном направлении 9.1 м, от точки 1344 до точки 1345 в северо-восточном направлении 19.8 м, от точки 1345 до точки 1346 в северо-западном направлении 7.1 м, от точки 1346 до точки 1347 в северо-западном направлении 6.4 м, от точки 1347 до точки 1348 в юго-западном направлении 4.6 м, от точки 1348 до точки 1349 в северо-западном направлении 5.6 м, от точки 1349 до точки 1350 в северо-западном направлении 53.5 м, от точки 1350 до точки 1351 в северо-западном направлении 8.7 м, от точки 1351 до точки 1352 в северо-западном направлении 10.1 м, от точки 1352 до точки 1353 в северо-западном направлении 26.0 м, от точки 1353 до точки 1354 в северо-западном направлении 39.5 м, от точки 1354 до точки 1355 в северо-восточном направлении 33.8 м, от точки 1355 до точки 1356 в северо-восточном направлении 20.4 м, от точки 1356 до точки 1317 в северо-восточном направлении 60.0 м.

ЕЗРЗ-3.1 (участок 25, внешний контур)

От точки 1357 до точки 1358 в юго-восточном направлении 1.3 м, от точки 1358 до точки 1359 в юго-восточном направлении 3.5 м, от точки 1359 до точки 1360 в юго-восточном направлении 1.0 м, от точки 1360 до точки 1361 в юго-восточном направлении 26.9 м, от точки 1361 до точки 1362 в юго-западном направлении 3.9 м, от точки 1362 до точки 1363 в юго-восточном направлении 3.1 м, от точки 1363 до точки 1364 в юго-восточном направлении 10.0 м, от точки 1364 до точки 1365 в северо-восточном направлении 2.5 м, от точки 1365 до точки 1366 в юго-восточном направлении 2.1 м, от точки 1366 до точки 1367 в юго-западном

направлении 172.9 м, от точки 1367 до точки 1368 в юго-западном
 направлении 145.0 м, от точки 1368 до точки 1369 в юго-восточном
 направлении 16.9 м, от точки 1369 до точки 1370 в северо-восточном
 направлении 39.3 м, от точки 1370 до точки 1371 в северо-западном
 направлении 4.4 м, от точки 1371 до точки 1372 в северо-западном
 направлении 12.9 м, от точки 1372 до точки 1373 в северо-западном
 направлении 12.5 м, от точки 1373 до точки 1374 в северо-восточном
 направлении 26.0 м, от точки 1374 до точки 1375 в северо-восточном
 направлении 36.2 м, от точки 1375 до точки 1376 в северо-восточном
 направлении 11.0 м, от точки 1376 до точки 1377 в северо-восточном
 направлении 27.0 м, от точки 1377 до точки 1378 в юго-восточном
 направлении 23.7 м, от точки 1378 до точки 1379 в юго-восточном
 направлении 31.6 м, от точки 1379 до точки 1380 в юго-восточном
 направлении 27.0 м, от точки 1380 до точки 1381 в северо-восточном
 направлении 13.6 м, от точки 1381 до точки 1382 в юго-восточном
 направлении 34.8 м, от точки 1382 до точки 1383 в юго-восточном
 направлении 59.2 м, от точки 1383 до точки 1384 в юго-западном
 направлении 11.4 м, от точки 1384 до точки 1385 в юго-западном
 направлении 25.9 м, от точки 1385 до точки 1386 в юго-западном
 направлении 15.8 м, от точки 1386 до точки 1387 в юго-западном
 направлении 41.5 м, от точки 1387 до точки 1388 в юго-западном
 направлении 29.0 м, от точки 1388 до точки 1389 в юго-западном
 направлении 20.9 м, от точки 1389 до точки 1390 в юго-западном
 направлении 8.0 м, от точки 1390 до точки 1391 в юго-восточном
 направлении 10.5 м, от точки 1391 до точки 1392 в юго-восточном
 направлении 17.0 м, от точки 1392 до точки 1393 в юго-восточном
 направлении 2.7 м, от точки 1393 до точки 1394 в юго-восточном
 направлении 13.2 м, от точки 1394 до точки 1395 в северо-восточном
 направлении 4.5 м, от точки 1395 до точки 1396 в северо-восточном
 направлении 6.3 м, от точки 1396 до точки 1397 в северо-восточном
 направлении 7.7 м, от точки 1397 до точки 1398 в юго-восточном
 направлении 9.5 м, от точки 1398 до точки 1399 в юго-восточном
 направлении 3.1 м, от точки 1399 до точки 1400 в юго-восточном
 направлении 9.3 м, от точки 1400 до точки 1401 в юго-восточном
 направлении 8.1 м, от точки 1401 до точки 1402 в северо-восточном
 направлении 18.2 м, от точки 1402 до точки 1403 в северо-восточном
 направлении 4.5 м, от точки 1403 до точки 1404 в северо-восточном
 направлении 9.4 м, от точки 1404 до точки 1405 в северо-восточном
 направлении 20.1 м, от точки 1405 до точки 1406 в северо-восточном
 направлении 11.5 м, от точки 1406 до точки 1407 в северо-восточном
 направлении 1.1 м, от точки 1407 до точки 1408 в юго-восточном
 направлении 7.3 м, от точки 1408 до точки 1409 в юго-восточном
 направлении 24.3 м, от точки 1409 до точки 1410 в юго-восточном
 направлении 10.0 м, от точки 1410 до точки 1411 в юго-западном
 направлении 27.5 м, от точки 1411 до точки 1412 в юго-восточном

направлении 25.8 м, от точки 1412 до точки 1413 в юго-западном
 направлении 14.5 м, от точки 1413 до точки 1414 в юго-западном
 направлении 12.5 м, от точки 1414 до точки 1415 в юго-западном
 направлении 9.8 м, от точки 1415 до точки 1416 в юго-западном
 направлении 9.6 м, от точки 1416 до точки 1417 в юго-западном
 направлении 4.2 м, от точки 1417 до точки 1418 в юго-западном
 направлении 7.4 м, от точки 1418 до точки 1419 в северо-западном
 направлении 2.0 м, от точки 1419 до точки 1420 в юго-западном
 направлении 11.9 м, от точки 1420 до точки 1421 в северо-западном
 направлении 10.6 м, от точки 1421 до точки 1422 в северо-западном
 направлении 16.9 м, от точки 1422 до точки 1423 в юго-западном
 направлении 13.5 м, от точки 1423 до точки 1424 в юго-западном
 направлении 1.8 м, от точки 1424 до точки 1425 в юго-западном
 направлении 4.4 м, от точки 1425 до точки 1426 в юго-западном
 направлении 18.9 м, от точки 1426 до точки 1427 в юго-западном
 направлении 22.0 м, от точки 1427 до точки 1428 в юго-западном
 направлении 16.0 м, от точки 1428 до точки 1429 в юго-западном
 направлении 0.9 м, от точки 1429 до точки 1430 в юго-западном
 направлении 15.2 м, от точки 1430 до точки 1431 в юго-западном
 направлении 16.5 м, от точки 1431 до точки 1432 в юго-западном
 направлении 0.8 м, от точки 1432 до точки 1433 в юго-западном
 направлении 13.7 м, от точки 1433 до точки 1434 в юго-восточном
 направлении 20.7 м, от точки 1434 до точки 1435 в юго-западном
 направлении 11.2 м, от точки 1435 до точки 1436 в юго-западном
 направлении 11.2 м, от точки 1436 до точки 1437 в юго-западном
 направлении 6.6 м, от точки 1437 до точки 1438 в юго-западном
 направлении 14.9 м, от точки 1438 до точки 1439 в юго-западном
 направлении 22.6 м, от точки 1439 до точки 1440 в юго-западном
 направлении 1.5 м, от точки 1440 до точки 1441 в юго-западном
 направлении 3.6 м, от точки 1441 до точки 1442 в юго-западном
 направлении 2.2 м, от точки 1442 до точки 1443 в юго-западном
 направлении 3.7 м, от точки 1443 до точки 1444 в юго-западном
 направлении 2.0 м, от точки 1444 до точки 1445 в юго-восточном
 направлении 11.0 м, от точки 1445 до точки 1446 в юго-восточном
 направлении 6.0 м, от точки 1446 до точки 1447 в юго-западном
 направлении 10.9 м, от точки 1447 до точки 1448 в юго-западном
 направлении 12.7 м, от точки 1448 до точки 1449 в юго-западном
 направлении 18.8 м, от точки 1449 до точки 1450 в юго-восточном
 направлении 19.9 м, от точки 1450 до точки 1451 в юго-восточном
 направлении 18.1 м, от точки 1451 до точки 1452 в юго-западном
 направлении 5.7 м, от точки 1452 до точки 1453 в юго-западном
 направлении 9.3 м, от точки 1453 до точки 1454 в юго-восточном
 направлении 8.7 м, от точки 1454 до точки 1455 в северо-восточном
 направлении 4.7 м, от точки 1455 до точки 1456 в северо-восточном
 направлении 6.3 м, от точки 1456 до точки 1457 в северо-восточном

направлении 3.3 м, от точки 1457 до точки 1458 в северо-восточном
 направлении 7.5 м, от точки 1458 до точки 1459 в северо-восточном
 направлении 21.4 м, от точки 1459 до точки 1460 в северо-восточном
 направлении 12.2 м, от точки 1460 до точки 1461 в северо-восточном
 направлении 22.7 м, от точки 1461 до точки 1462 в северо-восточном
 направлении 9.3 м, от точки 1462 до точки 1463 в северо-западном
 направлении 38.5 м, от точки 1463 до точки 1464 в северо-восточном
 направлении 51.1 м, от точки 1464 до точки 1465 в северо-восточном
 направлении 31.0 м, от точки 1465 до точки 1466 в северо-восточном
 направлении 20.3 м, от точки 1466 до точки 1467 в северо-восточном
 направлении 7.0 м, от точки 1467 до точки 1468 в северо-восточном
 направлении 26.0 м, от точки 1468 до точки 1469 в северо-восточном
 направлении 12.5 м, от точки 1469 до точки 1470 в северо-восточном
 направлении 12.5 м, от точки 1470 до точки 1471 в северо-восточном
 направлении 12.5 м, от точки 1471 до точки 1472 в северо-восточном
 направлении 12.6 м, от точки 1472 до точки 1473 в северо-восточном
 направлении 26.1 м, от точки 1473 до точки 1474 в юго-восточном
 направлении 10.0 м, от точки 1474 до точки 1475 в северо-восточном
 направлении 38.7 м, от точки 1475 до точки 1476 в северо-восточном
 направлении 17.6 м, от точки 1476 до точки 1477 в северо-восточном
 направлении 30.0 м, от точки 1477 до точки 1478 в юго-восточном
 направлении 24.0 м, от точки 1478 до точки 1479 в юго-восточном
 направлении 10.0 м, от точки 1479 до точки 1480 в юго-восточном
 направлении 40.9 м, от точки 1480 до точки 1481 в северо-восточном
 направлении 30.6 м, от точки 1481 до точки 1482 в северо-восточном
 направлении 47.8 м, от точки 1482 до точки 1483 в восточном направлении
 44.5 м, от точки 1483 до точки 1484 в юго-восточном направлении 62.1 м, от
 точки 1484 до точки 1485 в юго-восточном направлении 28.4 м, от точки
 1485 до точки 1486 в юго-восточном направлении 161.4 м, от точки 1486 до
 точки 1487 в юго-восточном направлении 43.4 м, от точки 1487 до точки
 1488 в юго-восточном направлении 30.1 м, от точки 1488 до точки 1489 в
 восточном направлении 24.6 м, от точки 1489 до точки 1490 в северо-
 восточном направлении 36.6 м, от точки 1490 до точки 1491 в северо-
 восточном направлении 41.0 м, от точки 1491 до точки 1492 в северо-
 восточном направлении 11.8 м, от точки 1492 до точки 1493 в северо-
 восточном направлении 4.2 м, от точки 1493 до точки 1494 в юго-восточном
 направлении 17.1 м, от точки 1494 до точки 1495 в юго-восточном
 направлении 4.2 м, от точки 1495 до точки 1496 в юго-восточном
 направлении 2.0 м, от точки 1496 до точки 1497 в северо-восточном
 направлении 40.6 м, от точки 1497 до точки 1498 в северо-восточном
 направлении 31.0 м, от точки 1498 до точки 1499 в северо-восточном
 направлении 27.3 м, от точки 1499 до точки 1500 в северо-восточном
 направлении 59.1 м, от точки 1500 до точки 1501 в северо-восточном
 направлении 27.0 м, от точки 1501 до точки 1502 в северо-восточном
 направлении 18.3 м, от точки 1502 до точки 1503 в северо-восточном

| | | | | | | |
|-------------|---------|----------|------|----------|------|-------------------|
| направлении | 7.9 м, | от точки | 1503 | до точки | 1504 | в юго-восточном |
| направлении | 7.4 м, | от точки | 1504 | до точки | 1505 | в юго-восточном |
| направлении | 3.4 м, | от точки | 1505 | до точки | 1506 | в юго-восточном |
| направлении | 4.5 м, | от точки | 1506 | до точки | 1507 | в юго-западном |
| направлении | 9.1 м, | от точки | 1507 | до точки | 1508 | в юго-западном |
| направлении | 18.7 м, | от точки | 1508 | до точки | 1509 | в юго-западном |
| направлении | 26.7 м, | от точки | 1509 | до точки | 1510 | в юго-западном |
| направлении | 58.1 м, | от точки | 1510 | до точки | 1511 | в юго-западном |
| направлении | 25.9 м, | от точки | 1511 | до точки | 1512 | в юго-западном |
| направлении | 29.0 м, | от точки | 1512 | до точки | 1513 | в юго-западном |
| направлении | 59.2 м, | от точки | 1513 | до точки | 1514 | в юго-западном |
| направлении | 56.6 м, | от точки | 1514 | до точки | 1515 | в юго-западном |
| направлении | 13.8 м, | от точки | 1515 | до точки | 1516 | в юго-восточном |
| направлении | 19.3 м, | от точки | 1516 | до точки | 1517 | в юго-восточном |
| направлении | 31.3 м, | от точки | 1517 | до точки | 1518 | в юго-восточном |
| направлении | 26.2 м, | от точки | 1518 | до точки | 1519 | в юго-восточном |
| направлении | 24.5 м, | от точки | 1519 | до точки | 1520 | в юго-восточном |
| направлении | 23.4 м, | от точки | 1520 | до точки | 1521 | в юго-восточном |
| направлении | 16.1 м, | от точки | 1521 | до точки | 1522 | в юго-западном |
| направлении | 60.0 м, | от точки | 1522 | до точки | 1523 | в юго-западном |
| направлении | 12.2 м, | от точки | 1523 | до точки | 1524 | в юго-восточном |
| направлении | 11.3 м, | от точки | 1524 | до точки | 1525 | в юго-восточном |
| направлении | 11.0 м, | от точки | 1525 | до точки | 1526 | в юго-восточном |
| направлении | 9.4 м, | от точки | 1526 | до точки | 1527 | в юго-восточном |
| направлении | 14.3 м, | от точки | 1527 | до точки | 1528 | в юго-восточном |
| направлении | 35.9 м, | от точки | 1528 | до точки | 1529 | в юго-восточном |
| направлении | 19.0 м, | от точки | 1529 | до точки | 1530 | в юго-восточном |
| направлении | 18.6 м, | от точки | 1530 | до точки | 1531 | в юго-восточном |
| направлении | 13.1 м, | от точки | 1531 | до точки | 1532 | в юго-восточном |
| направлении | 20.8 м, | от точки | 1532 | до точки | 1533 | в юго-восточном |
| направлении | 19.3 м, | от точки | 1533 | до точки | 1534 | в юго-восточном |
| направлении | 39.3 м, | от точки | 1534 | до точки | 1535 | в юго-восточном |
| направлении | 51.3 м, | от точки | 1535 | до точки | 1536 | в юго-восточном |
| направлении | 12.5 м, | от точки | 1536 | до точки | 1537 | в юго-восточном |
| направлении | 31.0 м, | от точки | 1537 | до точки | 1538 | в юго-восточном |
| направлении | 2.1 м, | от точки | 1538 | до точки | 1539 | в юго-западном |
| направлении | 12.5 м, | от точки | 1539 | до точки | 1540 | в северо-западном |
| направлении | 4.1 м, | от точки | 1540 | до точки | 1541 | в юго-западном |
| направлении | 81.5 м, | от точки | 1541 | до точки | 1542 | в юго-западном |
| направлении | 7.2 м, | от точки | 1542 | до точки | 1543 | в юго-западном |
| направлении | 23.9 м, | от точки | 1543 | до точки | 1544 | в юго-западном |
| направлении | 3.5 м, | от точки | 1544 | до точки | 1545 | в юго-западном |
| направлении | 28.5 м, | от точки | 1545 | до точки | 1546 | в северо-западном |
| направлении | 10.5 м, | от точки | 1546 | до точки | 1547 | в северо-западном |
| направлении | 5.7 м, | от точки | 1547 | до точки | 1548 | в северо-западном |

направлении 17.6 м, от точки 1548 до точки 1549 в северо-западном
 направлении 14.4 м, от точки 1549 до точки 1550 в северо-западном
 направлении 34.9 м, от точки 1550 до точки 1551 в северо-западном
 направлении 2.3 м, от точки 1551 до точки 1552 в северо-западном
 направлении 5.4 м, от точки 1552 до точки 1553 в северо-западном
 направлении 12.2 м, от точки 1553 до точки 1554 в северо-западном
 направлении 15.3 м, от точки 1554 до точки 1555 в северо-западном
 направлении 19.7 м, от точки 1555 до точки 1556 в северо-западном
 направлении 8.4 м, от точки 1556 до точки 1557 в северо-западном
 направлении 7.8 м, от точки 1557 до точки 1558 в северо-западном
 направлении 4.7 м, от точки 1558 до точки 1559 в северо-западном
 направлении 6.5 м, от точки 1559 до точки 1560 в северо-западном
 направлении 22.5 м, от точки 1560 до точки 1561 в северо-западном
 направлении 2.5 м, от точки 1561 до точки 1562 в северо-западном
 направлении 7.7 м, от точки 1562 до точки 1563 в северо-западном
 направлении 4.3 м, от точки 1563 до точки 1564 в северо-западном
 направлении 39.6 м, от точки 1564 до точки 1565 в северо-западном
 направлении 25.4 м, от точки 1565 до точки 1566 в юго-западном
 направлении 10.9 м, от точки 1566 до точки 1567 в юго-западном
 направлении 8.7 м, от точки 1567 до точки 1568 в юго-западном
 направлении 22.7 м, от точки 1568 до точки 1569 в юго-западном
 направлении 13.9 м, от точки 1569 до точки 1570 в юго-западном
 направлении 20.4 м, от точки 1570 до точки 1571 в юго-восточном
 направлении 10.9 м, от точки 1571 до точки 1572 в юго-восточном
 направлении 20.3 м, от точки 1572 до точки 1573 в юго-восточном
 направлении 16.2 м, от точки 1573 до точки 1574 в юго-восточном
 направлении 10.2 м, от точки 1574 до точки 1575 в юго-восточном
 направлении 10.5 м, от точки 1575 до точки 1576 в юго-западном
 направлении 3.9 м, от точки 1576 до точки 1577 в юго-западном
 направлении 8.5 м, от точки 1577 до точки 1578 в юго-западном
 направлении 1.1 м, от точки 1578 до точки 1579 в юго-западном
 направлении 3.6 м, от точки 1579 до точки 1580 в юго-западном
 направлении 10.6 м, от точки 1580 до точки 1581 в юго-западном
 направлении 15.5 м, от точки 1581 до точки 1582 в юго-западном
 направлении 22.4 м, от точки 1582 до точки 1583 в юго-западном
 направлении 11.2 м, от точки 1583 до точки 1584 в юго-западном
 направлении 8.3 м, от точки 1584 до точки 1585 в юго-западном
 направлении 35.7 м, от точки 1585 до точки 1586 в юго-восточном
 направлении 8.3 м, от точки 1586 до точки 1587 в северо-восточном
 направлении 15.4 м, от точки 1587 до точки 1588 в северо-восточном
 направлении 74.8 м, от точки 1588 до точки 1589 в юго-восточном
 направлении 24.3 м, от точки 1589 до точки 1590 в юго-восточном
 направлении 24.3 м, от точки 1590 до точки 1591 в юго-восточном
 направлении 11.0 м, от точки 1591 до точки 1592 в юго-восточном
 направлении 22.3 м, от точки 1592 до точки 1593 в юго-западном

направлении 36.8 м, от точки 1593 до точки 1594 в юго-западном
 направлении 16.4 м, от точки 1594 до точки 1595 в юго-восточном
 направлении 1.4 м, от точки 1595 до точки 1596 в юго-восточном
 направлении 273.6 м, от точки 1596 до точки 1597 в юго-восточном
 направлении 11.5 м, от точки 1597 до точки 1598 в юго-восточном
 направлении 9.2 м, от точки 1598 до точки 1599 в юго-восточном
 направлении 11.1 м, от точки 1599 до точки 1600 в юго-восточном
 направлении 14.3 м, от точки 1600 до точки 1601 в юго-восточном
 направлении 8.7 м, от точки 1601 до точки 1602 в юго-восточном
 направлении 42.2 м, от точки 1602 до точки 1603 в западном направлении
 24.6 м, от точки 1603 до точки 1604 в северо-западном направлении 35.3 м,
 от точки 1604 до точки 1605 в юго-западном направлении 35.6 м, от точки
 1605 до точки 1606 в юго-западном направлении 178.6 м, от точки 1606 до
 точки 1607 в юго-западном направлении 40.3 м, от точки 1607 до точки 1608
 в северо-западном направлении 19.3 м, от точки 1608 до точки 1609 в
 северо-западном направлении 26.6 м, от точки 1609 до точки 1610 в северо-
 западном направлении 95.2 м, от точки 1610 до точки 1611 в северо-
 западном направлении 31.1 м, от точки 1611 до точки 1612 в северо-
 западном направлении 23.4 м, от точки 1612 до точки 1613 в северо-
 восточном направлении 18.7 м, от точки 1613 до точки 1614 в северо-
 западном направлении 39.7 м, от точки 1614 до точки 1615 в северо-
 западном направлении 22.8 м, от точки 1615 до точки 1616 в северо-
 западном направлении 13.4 м, от точки 1616 до точки 1617 в северо-
 восточном направлении 16.3 м, от точки 1617 до точки 1618 в северо-
 восточном направлении 37.2 м, от точки 1618 до точки 1619 в северо-
 восточном направлении 27.9 м, от точки 1619 до точки 1620 в северо-
 западном направлении 3.7 м, от точки 1620 до точки 1621 в северо-западном
 направлении 10.0 м, от точки 1621 до точки 1622 в юго-западном
 направлении 27.0 м, от точки 1622 до точки 1623 в северо-западном
 направлении 30.0 м, от точки 1623 до точки 1624 в северо-восточном
 направлении 98.0 м, от точки 1624 до точки 1625 в северо-западном
 направлении 48.2 м, от точки 1625 до точки 1626 в северо-западном
 направлении 32.4 м, от точки 1626 до точки 1627 в северо-восточном
 направлении 71.0 м, от точки 1627 до точки 1628 в северо-западном
 направлении 8.9 м, от точки 1628 до точки 1629 в северо-западном
 направлении 39.1 м, от точки 1629 до точки 1630 в северо-восточном
 направлении 25.9 м, от точки 1630 до точки 1631 в северо-западном
 направлении 4.7 м, от точки 1631 до точки 1632 в северо-восточном
 направлении 63.9 м, от точки 1632 до точки 1633 в северо-восточном
 направлении 2.9 м, от точки 1633 до точки 1634 в северо-восточном
 направлении 12.0 м, от точки 1634 до точки 1635 в северо-восточном
 направлении 8.6 м, от точки 1635 до точки 1636 в юго-восточном
 направлении 6.9 м, от точки 1636 до точки 1637 в юго-западном
 направлении 8.6 м, от точки 1637 до точки 1638 в юго-восточном
 направлении 3.0 м, от точки 1638 до точки 1639 в юго-восточном

направлении 15.1 м, от точки 1639 до точки 1640 в северо-восточном
 направлении 59.4 м, от точки 1640 до точки 1641 в северо-восточном
 направлении 36.5 м, от точки 1641 до точки 1642 в северо-восточном
 направлении 13.6 м, от точки 1642 до точки 1643 в северо-восточном
 направлении 12.6 м, от точки 1643 до точки 1644 в северо-восточном
 направлении 34.6 м, от точки 1644 до точки 1645 в северо-восточном
 направлении 19.7 м, от точки 1645 до точки 1646 в юго-восточном
 направлении 17.2 м, от точки 1646 до точки 1647 в северо-восточном
 направлении 12.6 м, от точки 1647 до точки 1648 в северо-восточном
 направлении 30.1 м, от точки 1648 до точки 1649 в северо-восточном
 направлении 8.9 м, от точки 1649 до точки 1650 в северо-восточном
 направлении 22.4 м, от точки 1650 до точки 1651 в северо-западном
 направлении 57.9 м, от точки 1651 до точки 1652 в юго-западном
 направлении 59.0 м, от точки 1652 до точки 1653 в юго-западном
 направлении 3.2 м, от точки 1653 до точки 1654 в юго-западном
 направлении 20.0 м, от точки 1654 до точки 1655 в юго-западном
 направлении 13.6 м, от точки 1655 до точки 1656 в юго-западном
 направлении 4.7 м, от точки 1656 до точки 1657 в юго-западном
 направлении 22.1 м, от точки 1657 до точки 1658 в северо-западном
 направлении 10.9 м, от точки 1658 до точки 1659 в северо-западном
 направлении 11.5 м, от точки 1659 до точки 1660 в юго-западном
 направлении 30.8 м, от точки 1660 до точки 1661 в северо-западном
 направлении 1.3 м, от точки 1661 до точки 1662 в юго-западном
 направлении 19.8 м, от точки 1662 до точки 1663 в юго-западном
 направлении 4.4 м, от точки 1663 до точки 1664 в юго-западном
 направлении 10.4 м, от точки 1664 до точки 1665 в юго-западном
 направлении 8.3 м, от точки 1665 до точки 1666 в северо-западном
 направлении 5.4 м, от точки 1666 до точки 1667 в юго-западном
 направлении 3.3 м, от точки 1667 до точки 1668 в юго-восточном
 направлении 10.3 м, от точки 1668 до точки 1669 в юго-восточном
 направлении 27.4 м, от точки 1669 до точки 1670 в юго-западном
 направлении 24.8 м, от точки 1670 до точки 1671 в северо-западном
 направлении 29.0 м, от точки 1671 до точки 1672 в северо-западном
 направлении 17.8 м, от точки 1672 до точки 1673 в юго-западном
 направлении 38.9 м, от точки 1673 до точки 1674 в северо-западном
 направлении 33.1 м, от точки 1674 до точки 1675 в юго-западном
 направлении 50.5 м, от точки 1675 до точки 1676 в юго-восточном
 направлении 12.9 м, от точки 1676 до точки 1677 в юго-восточном
 направлении 2.7 м, от точки 1677 до точки 1678 в юго-западном
 направлении 8.1 м, от точки 1678 до точки 1679 в юго-западном
 направлении 12.8 м, от точки 1679 до точки 1680 в юго-западном
 направлении 8.2 м, от точки 1680 до точки 1681 в северо-западном
 направлении 28.3 м, от точки 1681 до точки 1682 в северо-западном
 направлении 4.5 м, от точки 1682 до точки 1683 в юго-западном
 направлении 17.2 м, от точки 1683 до точки 1684 в юго-западном

направлении 18.0 м, от точки 1684 до точки 1685 в юго-западном
 направлении 24.6 м, от точки 1685 до точки 1686 в юго-западном
 направлении 16.1 м, от точки 1686 до точки 1687 в юго-западном
 направлении 54.8 м, от точки 1687 до точки 1688 в северо-западном
 направлении 27.2 м, от точки 1688 до точки 1689 в юго-западном
 направлении 32.6 м, от точки 1689 до точки 1690 в юго-западном
 направлении 30.7 м, от точки 1690 до точки 1691 в юго-западном
 направлении 27.5 м, от точки 1691 до точки 1692 в юго-западном
 направлении 26.5 м, от точки 1692 до точки 1693 в юго-западном
 направлении 24.9 м, от точки 1693 до точки 1694 в северо-западном
 направлении 23.1 м, от точки 1694 до точки 1695 в северо-восточном
 направлении 26.2 м, от точки 1695 до точки 1696 в северо-восточном
 направлении 27.0 м, от точки 1696 до точки 1697 в северо-восточном
 направлении 29.5 м, от точки 1697 до точки 1698 в северо-восточном
 направлении 30.2 м, от точки 1698 до точки 1699 в северо-восточном
 направлении 18.3 м, от точки 1699 до точки 1700 в северо-восточном
 направлении 15.0 м, от точки 1700 до точки 1701 в северо-восточном
 направлении 12.2 м, от точки 1701 до точки 1702 в северо-восточном
 направлении 21.1 м, от точки 1702 до точки 1703 в северо-восточном
 направлении 7.0 м, от точки 1703 до точки 1704 в северо-восточном
 направлении 33.9 м, от точки 1704 до точки 1705 в северо-восточном
 направлении 51.3 м, от точки 1705 до точки 1706 в северо-восточном
 направлении 4.1 м, от точки 1706 до точки 1707 в северо-восточном
 направлении 13.8 м, от точки 1707 до точки 1708 в северо-восточном
 направлении 6.0 м, от точки 1708 до точки 1709 в северо-восточном
 направлении 32.1 м, от точки 1709 до точки 1710 в северо-восточном
 направлении 44.1 м, от точки 1710 до точки 1711 в северо-восточном
 направлении 18.9 м, от точки 1711 до точки 1712 в северо-восточном
 направлении 14.3 м, от точки 1712 до точки 1713 в северо-западном
 направлении 5.3 м, от точки 1713 до точки 1714 в северо-восточном
 направлении 4.9 м, от точки 1714 до точки 1715 в северо-западном
 направлении 29.7 м, от точки 1715 до точки 1716 в северо-восточном
 направлении 18.5 м, от точки 1716 до точки 1717 в северо-западном
 направлении 30.8 м, от точки 1717 до точки 1718 в северо-западном
 направлении 27.7 м, от точки 1718 до точки 1719 в северо-западном
 направлении 40.7 м, от точки 1719 до точки 1720 в северо-западном
 направлении 7.5 м, от точки 1720 до точки 1721 в северо-западном
 направлении 32.7 м, от точки 1721 до точки 1722 в юго-восточном
 направлении 36.4 м, от точки 1722 до точки 1723 в юго-восточном
 направлении 9.8 м, от точки 1723 до точки 1724 в юго-западном
 направлении 57.6 м, от точки 1724 до точки 1725 в северо-западном
 направлении 16.0 м, от точки 1725 до точки 1726 в юго-западном
 направлении 12.1 м, от точки 1726 до точки 1727 в юго-западном
 направлении 13.6 м, от точки 1727 до точки 1728 в северо-западном
 направлении 32.9 м, от точки 1728 до точки 1729 в юго-западном

направлении 112.1 м, от точки 1729 до точки 1730 в юго-западном
 направлении 37.8 м, от точки 1730 до точки 1731 в юго-западном
 направлении 153.3 м, от точки 1731 до точки 1732 в юго-западном
 направлении 2.8 м, от точки 1732 до точки 1733 в юго-западном
 направлении 16.6 м, от точки 1733 до точки 1734 в юго-западном
 направлении 6.2 м, от точки 1734 до точки 1735 в юго-западном
 направлении 166.0 м, от точки 1735 до точки 1736 в южном направлении
 112.1 м, от точки 1736 до точки 1737 в западном направлении 19.5 м, от
 точки 1737 до точки 1738 в юго-западном направлении 26.9 м, от точки 1738
 до точки 1739 в юго-западном направлении 102.1 м, от точки 1739 до точки
 1740 в юго-западном направлении 45.5 м, от точки 1740 до точки 1741 в
 юго-восточном направлении 10.7 м, от точки 1741 до точки 1742 в юго-
 западном направлении 26.2 м, от точки 1742 до точки 1743 в юго-западном
 направлении 172.9 м, от точки 1743 до точки 1744 в юго-западном
 направлении 18.1 м, от точки 1744 до точки 1745 в юго-западном
 направлении 100.1 м, от точки 1745 до точки 1746 в северо-западном
 направлении 28.7 м, от точки 1746 до точки 1747 в северо-восточном
 направлении 20.9 м, от точки 1747 до точки 1748 в северо-восточном
 направлении 24.0 м, от точки 1748 до точки 1749 в северо-восточном
 направлении 20.5 м, от точки 1749 до точки 1750 в северо-западном
 направлении 1.4 м, от точки 1750 до точки 1751 в северо-восточном
 направлении 15.0 м, от точки 1751 до точки 1752 в северо-восточном
 направлении 10.0 м, от точки 1752 до точки 1753 в северо-восточном
 направлении 19.0 м, от точки 1753 до точки 1754 в северо-восточном
 направлении 13.9 м, от точки 1754 до точки 1755 в северо-восточном
 направлении 3.2 м, от точки 1755 до точки 1756 в северо-восточном
 направлении 0.6 м, от точки 1756 до точки 1757 в северо-западном
 направлении 2.2 м, от точки 1757 до точки 1758 в северо-западном
 направлении 34.2 м, от точки 1758 до точки 1759 в юго-западном
 направлении 7.0 м, от точки 1759 до точки 1760 в северо-западном
 направлении 2.4 м, от точки 1760 до точки 1761 в юго-западном
 направлении 3.1 м, от точки 1761 до точки 1762 в юго-западном
 направлении 0.1 м, от точки 1762 до точки 1763 в северо-западном
 направлении 0.4 м, от точки 1763 до точки 1764 в северо-западном
 направлении 26.9 м, от точки 1764 до точки 1765 в юго-западном
 направлении 8.2 м, от точки 1765 до точки 1766 в северо-западном
 направлении 2.3 м, от точки 1766 до точки 1767 в северо-западном
 направлении 6.8 м, от точки 1767 до точки 1768 в северо-западном
 направлении 11.1 м, от точки 1768 до точки 1769 в северо-западном
 направлении 17.4 м, от точки 1769 до точки 1770 в северо-западном
 направлении 7.7 м, от точки 1770 до точки 1771 в северо-западном
 направлении 3.1 м, от точки 1771 до точки 1772 в северо-западном
 направлении 19.0 м, от точки 1772 до точки 1773 в северо-западном
 направлении 16.1 м, от точки 1773 до точки 1774 в северо-западном
 направлении 18.5 м, от точки 1774 до точки 1775 в северо-западном

направлении 4.3 м, от точки 1775 до точки 1776 в юго-западном
 направлении 5.4 м, от точки 1776 до точки 1777 в юго-западном
 направлении 28.6 м, от точки 1777 до точки 1778 в юго-восточном
 направлении 26.8 м, от точки 1778 до точки 1779 в юго-западном
 направлении 21.6 м, от точки 1779 до точки 1780 в юго-западном
 направлении 15.7 м, от точки 1780 до точки 1781 в юго-восточном
 направлении 6.2 м, от точки 1781 до точки 1782 в северо-западном
 направлении 30.9 м, от точки 1782 до точки 1783 в юго-западном
 направлении 26.2 м, от точки 1783 до точки 1784 в северо-западном
 направлении 7.6 м, от точки 1784 до точки 1785 в северо-западном
 направлении 26.2 м, от точки 1785 до точки 1786 в северо-западном
 направлении 11.0 м, от точки 1786 до точки 1787 в северо-западном
 направлении 5.5 м, от точки 1787 до точки 1788 в северо-западном
 направлении 5.3 м, от точки 1788 до точки 1789 в северо-западном
 направлении 9.9 м, от точки 1789 до точки 1790 в юго-западном
 направлении 19.0 м, от точки 1790 до точки 1791 в юго-западном
 направлении 16.2 м, от точки 1791 до точки 1792 в северо-западном
 направлении 6.6 м, от точки 1792 до точки 1793 в северо-восточном
 направлении 14.6 м, от точки 1793 до точки 1794 в северо-западном
 направлении 25.4 м, от точки 1794 до точки 1795 в северо-западном
 направлении 10.3 м, от точки 1795 до точки 1796 в северо-восточном
 направлении 8.3 м, от точки 1796 до точки 1797 в северо-западном
 направлении 2.4 м, от точки 1797 до точки 1798 в северо-западном
 направлении 11.0 м, от точки 1798 до точки 1799 в северо-западном
 направлении 4.5 м, от точки 1799 до точки 1800 в северо-западном
 направлении 12.7 м, от точки 1800 до точки 1801 в северо-западном
 направлении 8.0 м, от точки 1801 до точки 1802 в юго-западном
 направлении 23.4 м, от точки 1802 до точки 1803 в юго-западном
 направлении 5.1 м, от точки 1803 до точки 1804 в юго-западном
 направлении 13.5 м, от точки 1804 до точки 1805 в юго-западном
 направлении 9.7 м, от точки 1805 до точки 1806 в юго-западном
 направлении 4.9 м, от точки 1806 до точки 1807 в северо-западном
 направлении 61.3 м, от точки 1807 до точки 1808 в северо-западном
 направлении 0.6 м, от точки 1808 до точки 1809 в северо-западном
 направлении 6.2 м, от точки 1809 до точки 1810 в северо-западном
 направлении 2.2 м, от точки 1810 до точки 1811 в северо-западном
 направлении 3.7 м, от точки 1811 до точки 1812 в юго-западном
 направлении 3.4 м, от точки 1812 до точки 1813 в юго-западном
 направлении 5.1 м, от точки 1813 до точки 1814 в юго-западном
 направлении 21.8 м, от точки 1814 до точки 1815 в северо-западном
 направлении 11.8 м, от точки 1815 до точки 1816 в северо-западном
 направлении 35.6 м, от точки 1816 до точки 1817 в северо-западном
 направлении 1.2 м, от точки 1817 до точки 1818 в северо-западном
 направлении 49.5 м, от точки 1818 до точки 1819 в северо-западном
 направлении 5.0 м, от точки 1819 до точки 1820 в северо-западном

направлении 55.6 м, от точки 1820 до точки 1821 в северо-западном
 направлении 3.9 м, от точки 1821 до точки 1822 в северо-западном
 направлении 2.8 м, от точки 1822 до точки 1823 в юго-западном
 направлении 25.3 м, от точки 1823 до точки 1824 в юго-западном
 направлении 31.5 м, от точки 1824 до точки 1825 в юго-западном
 направлении 11.9 м, от точки 1825 до точки 1826 в юго-восточном
 направлении 14.4 м, от точки 1826 до точки 1827 в юго-восточном
 направлении 15.2 м, от точки 1827 до точки 1828 в юго-восточном
 направлении 8.9 м, от точки 1828 до точки 1829 в юго-восточном
 направлении 3.0 м, от точки 1829 до точки 1830 в юго-восточном
 направлении 18.8 м, от точки 1830 до точки 1831 в юго-восточном
 направлении 3.7 м, от точки 1831 до точки 1832 в юго-западном
 направлении 13.1 м, от точки 1832 до точки 1833 в юго-западном
 направлении 52.1 м, от точки 1833 до точки 1834 в юго-западном
 направлении 14.7 м, от точки 1834 до точки 1835 в юго-западном
 направлении 5.4 м, от точки 1835 до точки 1836 в юго-западном
 направлении 52.2 м, от точки 1836 до точки 1837 в юго-западном
 направлении 31.9 м, от точки 1837 до точки 1838 в юго-западном
 направлении 91.8 м, от точки 1838 до точки 1839 в юго-западном
 направлении 17.0 м, от точки 1839 до точки 1840 в юго-западном
 направлении 34.2 м, от точки 1840 до точки 1841 в северо-восточном
 направлении 37.0 м, от точки 1841 до точки 1842 в северо-восточном
 направлении 24.2 м, от точки 1842 до точки 1843 в северо-восточном
 направлении 16.1 м, от точки 1843 до точки 1844 в северо-западном
 направлении 23.3 м, от точки 1844 до точки 1845 в северо-западном
 направлении 2.1 м, от точки 1845 до точки 1846 в северо-западном
 направлении 4.4 м, от точки 1846 до точки 1847 в северо-западном
 направлении 19.5 м, от точки 1847 до точки 1848 в северо-западном
 направлении 9.0 м, от точки 1848 до точки 1849 в северо-западном
 направлении 8.0 м, от точки 1849 до точки 1850 в северо-западном
 направлении 18.9 м, от точки 1850 до точки 1851 в северо-восточном
 направлении 49.1 м, от точки 1851 до точки 1852 в юго-восточном
 направлении 26.9 м, от точки 1852 до точки 1853 в северо-восточном
 направлении 46.8 м, от точки 1853 до точки 1854 в северо-восточном
 направлении 35.1 м, от точки 1854 до точки 1855 в северо-западном
 направлении 13.1 м, от точки 1855 до точки 1856 в северо-восточном
 направлении 22.4 м, от точки 1856 до точки 1857 в северо-западном
 направлении 33.3 м, от точки 1857 до точки 1858 в северо-восточном
 направлении 22.5 м, от точки 1858 до точки 1859 в северо-восточном
 направлении 18.6 м, от точки 1859 до точки 1860 в северо-восточном
 направлении 36.8 м, от точки 1860 до точки 1861 в северо-восточном
 направлении 39.8 м, от точки 1861 до точки 1862 в юго-восточном
 направлении 32.8 м, от точки 1862 до точки 1863 в юго-восточном
 направлении 6.7 м, от точки 1863 до точки 1864 в северо-восточном
 направлении 0.6 м, от точки 1864 до точки 1865 в северо-восточном

направлении 22.8 м, от точки 1865 до точки 1866 в северо-восточном
 направлении 10.9 м, от точки 1866 до точки 1867 в юго-восточном
 направлении 9.9 м, от точки 1867 до точки 1868 в северо-восточном
 направлении 34.7 м, от точки 1868 до точки 1869 в северо-западном
 направлении 34.4 м, от точки 1869 до точки 1870 в северо-восточном
 направлении 17.0 м, от точки 1870 до точки 1871 в северо-восточном
 направлении 7.0 м, от точки 1871 до точки 1872 в северо-восточном
 направлении 5.5 м, от точки 1872 до точки 1873 в северо-восточном
 направлении 1.5 м, от точки 1873 до точки 1874 в северо-восточном
 направлении 10.8 м, от точки 1874 до точки 1875 в северо-восточном
 направлении 13.7 м, от точки 1875 до точки 1876 в северо-восточном
 направлении 3.4 м, от точки 1876 до точки 1877 в северо-восточном
 направлении 28.4 м, от точки 1877 до точки 1878 в северо-восточном
 направлении 6.9 м, от точки 1878 до точки 1879 в северо-восточном
 направлении 19.4 м, от точки 1879 до точки 1880 в северо-восточном
 направлении 6.6 м, от точки 1880 до точки 1881 в северо-восточном
 направлении 32.8 м, от точки 1881 до точки 1882 в северо-восточном
 направлении 32.9 м, от точки 1882 до точки 1883 в северо-восточном
 направлении 44.1 м, от точки 1883 до точки 1884 в северо-восточном
 направлении 39.0 м, от точки 1884 до точки 1885 в северо-восточном
 направлении 18.1 м, от точки 1885 до точки 1886 в северо-восточном
 направлении 6.8 м, от точки 1886 до точки 1887 в юго-восточном
 направлении 23.2 м, от точки 1887 до точки 1888 в северо-восточном
 направлении 29.6 м, от точки 1888 до точки 1889 в северо-восточном
 направлении 28.8 м, от точки 1889 до точки 1890 в северо-восточном
 направлении 19.6 м, от точки 1890 до точки 1891 в юго-восточном
 направлении 46.0 м, от точки 1891 до точки 1892 в юго-западном
 направлении 31.6 м, от точки 1892 до точки 1893 в юго-западном
 направлении 14.9 м, от точки 1893 до точки 1894 в юго-западном
 направлении 23.6 м, от точки 1894 до точки 1895 в юго-восточном
 направлении 14.2 м, от точки 1895 до точки 1896 в юго-восточном
 направлении 40.0 м, от точки 1896 до точки 1897 в северо-восточном
 направлении 14.2 м, от точки 1897 до точки 1898 в северо-восточном
 направлении 14.2 м, от точки 1898 до точки 1899 в северо-западном
 направлении 11.7 м, от точки 1899 до точки 1900 в северо-западном
 направлении 12.1 м, от точки 1900 до точки 1901 в северо-восточном
 направлении 13.2 м, от точки 1901 до точки 1902 в северо-восточном
 направлении 25.0 м, от точки 1902 до точки 1903 в северо-восточном
 направлении 24.4 м, от точки 1903 до точки 1904 в северо-восточном
 направлении 35.0 м, от точки 1904 до точки 1905 в северо-восточном
 направлении 5.4 м, от точки 1905 до точки 1906 в северо-восточном
 направлении 37.3 м, от точки 1906 до точки 1907 в северо-западном
 направлении 135.6 м, от точки 1907 до точки 1908 в северо-восточном
 направлении 31.6 м, от точки 1908 до точки 1909 в северо-восточном
 направлении 36.5 м, от точки 1909 до точки 1910 в северо-восточном

направлении 126.1 м, от точки 1910 до точки 1911 в юго-восточном
 направлении 37.7 м, от точки 1911 до точки 1912 в северо-восточном
 направлении 42.5 м, от точки 1912 до точки 1913 в северо-восточном
 направлении 80.2 м, от точки 1913 до точки 1914 в северо-западном
 направлении 40.8 м, от точки 1914 до точки 1915 в северо-западном
 направлении 37.9 м, от точки 1915 до точки 1916 в северо-восточном
 направлении 40.5 м, от точки 1916 до точки 1917 в северо-восточном
 направлении 19.3 м, от точки 1917 до точки 1918 в северо-восточном
 направлении 36.6 м, от точки 1918 до точки 1919 в юго-восточном
 направлении 41.5 м, от точки 1919 до точки 1920 в северо-восточном
 направлении 15.5 м, от точки 1920 до точки 1921 в юго-восточном
 направлении 13.3 м, от точки 1921 до точки 1922 в юго-восточном
 направлении 5.5 м, от точки 1922 до точки 1923 в юго-восточном
 направлении 17.5 м, от точки 1923 до точки 1924 в юго-восточном
 направлении 6.2 м, от точки 1924 до точки 1925 в юго-восточном
 направлении 38.4 м, от точки 1925 до точки 1926 в юго-восточном
 направлении 52.9 м, от точки 1926 до точки 1927 в юго-восточном
 направлении 12.8 м, от точки 1927 до точки 1928 в юго-восточном
 направлении 7.0 м, от точки 1928 до точки 1929 в юго-восточном
 направлении 31.8 м, от точки 1929 до точки 1930 в юго-восточном
 направлении 13.5 м, от точки 1930 до точки 1931 в юго-восточном
 направлении 20.0 м, от точки 1931 до точки 1932 в юго-восточном
 направлении 14.5 м, от точки 1932 до точки 1933 в юго-восточном
 направлении 13.7 м, от точки 1933 до точки 1934 в юго-восточном
 направлении 13.7 м, от точки 1934 до точки 1935 в северо-восточном
 направлении 18.2 м, от точки 1935 до точки 1936 в юго-восточном
 направлении 22.7 м, от точки 1936 до точки 1937 в юго-восточном
 направлении 7.8 м, от точки 1937 до точки 1938 в юго-восточном
 направлении 32.0 м, от точки 1938 до точки 1939 в юго-восточном
 направлении 10.4 м, от точки 1939 до точки 1357 в северо-восточном
 направлении 215.9 м.

ЕЗРЗ-3.1 (участок 25, внутренний контур 1)

От точки 1940 до точки 1941 в юго-восточном направлении 30.2 м, от
 точки 1941 до точки 1942 в юго-восточном направлении 17.5 м, от точки
 1942 до точки 1943 в юго-восточном направлении 17.2 м, от точки 1943 до
 точки 1944 в юго-западном направлении 9.0 м, от точки 1944 до точки 1945
 в юго-западном направлении 14.3 м, от точки 1945 до точки 1946 в юго-
 западном направлении 10.4 м, от точки 1946 до точки 1947 в юго-западном
 направлении 12.7 м, от точки 1947 до точки 1948 в северо-западном
 направлении 17.5 м, от точки 1948 до точки 1949 в северо-западном
 направлении 7.8 м, от точки 1949 до точки 1950 в северо-западном
 направлении 19.5 м, от точки 1950 до точки 1951 в северо-западном
 направлении 14.3 м, от точки 1951 до точки 1952 в северо-восточном
 направлении 27.5 м, от точки 1952 до точки 1953 в северо-восточном
 направлении 6.1 м, от точки 1953 до точки 1954 в северо-восточном

направлении 4.1 м, от точки 1954 до точки 1955 в юго-восточном направлении 2.8 м, от точки 1955 до точки 1956 в юго-восточном направлении 4.1 м, от точки 1956 до точки 1940 в северо-восточном направлении 10.0 м.

ЕЗРЗ-3.1 (участок 25, внутренний контур 2)

От точки 1957 до точки 1958 в юго-восточном направлении 25.1 м, от точки 1958 до точки 1959 в юго-восточном направлении 18.4 м, от точки 1959 до точки 1960 в юго-восточном направлении 40.2 м, от точки 1960 до точки 1961 в юго-восточном направлении 6.4 м, от точки 1961 до точки 1962 в юго-восточном направлении 8.3 м, от точки 1962 до точки 1963 в юго-восточном направлении 7.5 м, от точки 1963 до точки 1964 в юго-западном направлении 33.3 м, от точки 1964 до точки 1965 в северо-западном направлении 9.6 м, от точки 1965 до точки 1966 в северо-западном направлении 13.2 м, от точки 1966 до точки 1967 в северо-западном направлении 5.3 м, от точки 1967 до точки 1968 в северо-западном направлении 27.8 м, от точки 1968 до точки 1969 в юго-западном направлении 9.4 м, от точки 1969 до точки 1970 в юго-западном направлении 8.4 м, от точки 1970 до точки 1971 в юго-западном направлении 0.9 м, от точки 1971 до точки 1972 в юго-западном направлении 11.5 м, от точки 1972 до точки 1973 в северо-западном направлении 5.7 м, от точки 1973 до точки 1974 в юго-западном направлении 0.9 м, от точки 1974 до точки 1975 в юго-западном направлении 8.3 м, от точки 1975 до точки 1976 в северо-восточном направлении 53.5 м, от точки 1976 до точки 1977 в северо-восточном направлении 12.0 м, от точки 1977 до точки 1978 в северо-восточном направлении 12.5 м, от точки 1978 до точки 1957 в северо-восточном направлении 23.4 м.

ЕЗРЗ-3.1 (участок 25, внутренний контур 3)

От точки 1979 до точки 1980 в юго-восточном направлении 3.7 м, от точки 1980 до точки 1981 в юго-восточном направлении 43.4 м, от точки 1981 до точки 1982 в юго-восточном направлении 27.5 м, от точки 1982 до точки 1983 в юго-восточном направлении 21.9 м, от точки 1983 до точки 1984 в юго-восточном направлении 23.5 м, от точки 1984 до точки 1985 в юго-западном направлении 56.6 м, от точки 1985 до точки 1986 в юго-западном направлении 52.0 м, от точки 1986 до точки 1987 в северо-западном направлении 56.0 м, от точки 1987 до точки 1988 в северо-западном направлении 56.0 м, от точки 1988 до точки 1989 в северо-восточном направлении 52.0 м, от точки 1989 до точки 1979 в северо-восточном направлении 24.2 м.

ЕЗРЗ-3.1 (участок 25, внутренний контур 4)

От точки 1990 до точки 1991 в юго-восточном направлении 25.8 м, от точки 1991 до точки 1992 в юго-западном направлении 7.0 м, от точки 1992 до точки 1993 в юго-западном направлении 22.3 м, от точки 1993 до точки 1994 в юго-западном направлении 10.5 м, от точки 1994 до точки 1995 в юго-западном направлении 28.1 м, от точки 1995 до точки 1996 в северо-

западном направлении 14.8 м, от точки 1996 до точки 1997 в северо-восточном направлении 23.6 м, от точки 1997 до точки 1998 в северо-западном направлении 9.4 м, от точки 1998 до точки 1999 в северо-западном направлении 14.0 м, от точки 1999 до точки 2000 в северо-восточном направлении 17.6 м, от точки 2000 до точки 2001 в северо-восточном направлении 0.7 м, от точки 2001 до точки 2002 в северо-восточном направлении 4.1 м, от точки 2002 до точки 1990 в северо-восточном направлении 18.2 м.

ЕЗРЗ-3.1 (участок 25, внутренний контур 5)

От точки 2003 до точки 2004 в юго-восточном направлении 20.6 м, от точки 2004 до точки 2005 в юго-западном направлении 16.9 м, от точки 2005 до точки 2006 в юго-западном направлении 17.4 м, от точки 2006 до точки 2007 в юго-западном направлении 29.3 м, от точки 2007 до точки 2008 в юго-западном направлении 68.8 м, от точки 2008 до точки 2009 в юго-западном направлении 34.7 м, от точки 2009 до точки 2010 в юго-западном направлении 4.0 м, от точки 2010 до точки 2011 в юго-западном направлении 2.3 м, от точки 2011 до точки 2012 в юго-западном направлении 4.4 м, от точки 2012 до точки 2013 в юго-западном направлении 41.3 м, от точки 2013 до точки 2014 в юго-западном направлении 13.4 м, от точки 2014 до точки 2015 в юго-западном направлении 4.6 м, от точки 2015 до точки 2016 в юго-западном направлении 35.2 м, от точки 2016 до точки 2017 в юго-западном направлении 12.5 м, от точки 2017 до точки 2018 в юго-западном направлении 12.2 м, от точки 2018 до точки 2019 в юго-западном направлении 5.9 м, от точки 2019 до точки 2020 в юго-западном направлении 2.1 м, от точки 2020 до точки 2021 в юго-западном направлении 14.3 м, от точки 2021 до точки 2022 в юго-западном направлении 5.5 м, от точки 2022 до точки 2023 в юго-западном направлении 10.6 м, от точки 2023 до точки 2024 в северо-восточном направлении 100.3 м, от точки 2024 до точки 2025 в юго-восточном направлении 0.9 м, от точки 2025 до точки 2026 в юго-восточном направлении 13.1 м, от точки 2026 до точки 2027 в юго-восточном направлении 4.1 м, от точки 2027 до точки 2028 в северо-восточном направлении 3.7 м, от точки 2028 до точки 2029 в северо-восточном направлении 5.2 м, от точки 2029 до точки 2030 в северо-восточном направлении 6.4 м, от точки 2030 до точки 2031 в северо-восточном направлении 6.8 м, от точки 2031 до точки 2032 в северо-восточном направлении 5.0 м, от точки 2032 до точки 2033 в северо-восточном направлении 22.6 м, от точки 2033 до точки 2034 в северо-восточном направлении 5.5 м, от точки 2034 до точки 2035 в северо-западном направлении 21.2 м, от точки 2035 до точки 2036 в северо-восточном направлении 6.7 м, от точки 2036 до точки 2037 в северо-восточном направлении 2.4 м, от точки 2037 до точки 2038 в северо-восточном направлении 15.2 м, от точки 2038 до точки 2039 в северо-восточном направлении 15.6 м, от точки 2039 до точки 2040 в северо-восточном

направлении 5.0 м, от точки 2040 до точки 2041 в северо-восточном направлении 25.2 м, от точки 2041 до точки 2042 в юго-восточном направлении 26.9 м, от точки 2042 до точки 2043 в северо-восточном направлении 12.1 м, от точки 2043 до точки 2044 в северо-восточном направлении 14.4 м, от точки 2044 до точки 2045 в северо-восточном направлении 15.2 м, от точки 2045 до точки 2046 в северо-восточном направлении 1.5 м, от точки 2046 до точки 2047 в юго-восточном направлении 13.5 м, от точки 2047 до точки 2048 в юго-восточном направлении 19.3 м, от точки 2048 до точки 2003 в северо-восточном направлении 45.2 м.

ЕЗРЗ-3.1 (участок 25, внутренний контур 6)

От точки 2049 до точки 2050 в восточном направлении 23.1 м, от точки 2050 до точки 2051 в юго-западном направлении 81.5 м, от точки 2051 до точки 2052 в юго-восточном направлении 1.8 м, от точки 2052 до точки 2053 в юго-западном направлении 71.7 м, от точки 2053 до точки 2054 в юго-западном направлении 39.8 м, от точки 2054 до точки 2055 в северо-западном направлении 10.4 м, от точки 2055 до точки 2056 в северо-западном направлении 9.3 м, от точки 2056 до точки 2057 в юго-западном направлении 12.2 м, от точки 2057 до точки 2058 в северо-западном направлении 55.9 м, от точки 2058 до точки 2059 в северо-западном направлении 26.2 м, от точки 2059 до точки 2060 в северо-восточном направлении 41.7 м, от точки 2060 до точки 2061 в северо-восточном направлении 77.8 м, от точки 2061 до точки 2062 в северо-восточном направлении 4.7 м, от точки 2062 до точки 2063 в северо-восточном направлении 2.7 м, от точки 2063 до точки 2064 в юго-восточном направлении 4.3 м, от точки 2064 до точки 2065 в юго-восточном направлении 12.1 м, от точки 2065 до точки 2066 в северном направлении 26.8 м, от точки 2066 до точки 2049 в северо-восточном направлении 35.6 м.

ЕЗРЗ-3.1 (участок 25, внутренний контур 7)

От точки 2067 до точки 2068 в юго-восточном направлении 33.0 м, от точки 2068 до точки 2069 в юго-западном направлении 58.8 м, от точки 2069 до точки 2070 в юго-западном направлении 54.6 м, от точки 2070 до точки 2071 в северо-западном направлении 21.9 м, от точки 2071 до точки 2072 в юго-западном направлении 15.1 м, от точки 2072 до точки 2073 в юго-западном направлении 11.7 м, от точки 2073 до точки 2074 в юго-западном направлении 12.7 м, от точки 2074 до точки 2075 в юго-западном направлении 7.5 м, от точки 2075 до точки 2076 в юго-западном направлении 18.3 м, от точки 2076 до точки 2077 в юго-восточном направлении 20.0 м, от точки 2077 до точки 2078 в юго-западном направлении 25.3 м, от точки 2078 до точки 2079 в северо-западном направлении 60.0 м, от точки 2079 до точки 2080 в юго-западном направлении 43.1 м, от точки 2080 до точки 2081 в юго-западном направлении 2.6 м, от точки 2081 до точки 2082 в юго-западном направлении 12.1 м, от точки 2082 до точки 2083 в северо-западном направлении 74.6 м, от точки 2083 до точки 2084 в северо-восточном

направлении 20.1 м, от точки 2084 до точки 2085 в юго-восточном направлении 3.1 м, от точки 2085 до точки 2086 в северо-восточном направлении 17.8 м, от точки 2086 до точки 2087 в северо-восточном направлении 38.7 м, от точки 2087 до точки 2088 в юго-восточном направлении 13.8 м, от точки 2088 до точки 2089 в северо-восточном направлении 21.1 м, от точки 2089 до точки 2090 в северо-восточном направлении 4.8 м, от точки 2090 до точки 2091 в северо-восточном направлении 17.7 м, от точки 2091 до точки 2092 в северо-восточном направлении 3.2 м, от точки 2092 до точки 2093 в северо-восточном направлении 12.9 м, от точки 2093 до точки 2094 в северо-восточном направлении 36.0 м, от точки 2094 до точки 2095 в северо-восточном направлении 24.8 м, от точки 2095 до точки 2096 в юго-восточном направлении 13.1 м, от точки 2096 до точки 2067 в северо-восточном направлении 14.1 м.

ЕЗРЗ-3.1 (участок 25, внутренний контур 8)

От точки 2097 до точки 2098 в юго-восточном направлении 27.1 м, от точки 2098 до точки 2099 в юго-восточном направлении 10.9 м, от точки 2099 до точки 2100 в юго-восточном направлении 28.6 м, от точки 2100 до точки 2101 в юго-восточном направлении 17.7 м, от точки 2101 до точки 2102 в юго-восточном направлении 52.7 м, от точки 2102 до точки 2103 в юго-западном направлении 43.3 м, от точки 2103 до точки 2104 в северо-западном направлении 63.7 м, от точки 2104 до точки 2105 в северо-западном направлении 6.9 м, от точки 2105 до точки 2106 в северо-западном направлении 13.3 м, от точки 2106 до точки 2107 в северо-западном направлении 42.7 м, от точки 2107 до точки 2108 в северо-восточном направлении 11.3 м, от точки 2108 до точки 2109 в северо-восточном направлении 11.6 м, от точки 2109 до точки 2110 в северо-восточном направлении 5.3 м, от точки 2110 до точки 2111 в северо-восточном направлении 5.3 м, от точки 2111 до точки 2112 в северо-восточном направлении 3.7 м, от точки 2112 до точки 2097 в северо-восточном направлении 8.5 м.

ЕЗРЗ-3.1 (участок 26)

От точки 2113 до точки 2114 в юго-восточном направлении 4.1 м, от точки 2114 до точки 2115 в юго-восточном направлении 36.6 м, от точки 2115 до точки 2116 в юго-восточном направлении 30.0 м, от точки 2116 до точки 2117 в юго-восточном направлении 40.7 м, от точки 2117 до точки 2118 в юго-западном направлении 24.9 м, от точки 2118 до точки 2119 в северо-западном направлении 38.4 м, от точки 2119 до точки 2120 в северо-западном направлении 32.0 м, от точки 2120 до точки 2121 в северо-западном направлении 29.3 м, от точки 2121 до точки 2122 в северо-западном направлении 14.3 м, от точки 2122 до точки 2113 в северо-восточном направлении 27.9 м.

ЕЗРЗ-3.1 (участок 27)

От точки 2123 до точки 2124 в юго-восточном направлении 23.6 м, от точки 2124 до точки 2125 в юго-восточном направлении 20.7 м, от точки

2125 до точки 2126 в юго-западном направлении 30.6 м, от точки 2126 до точки 2127 в юго-западном направлении 17.3 м, от точки 2127 до точки 2128 в юго-западном направлении 8.1 м, от точки 2128 до точки 2129 в юго-западном направлении 27.2 м, от точки 2129 до точки 2130 в юго-западном направлении 26.2 м, от точки 2130 до точки 2131 в юго-западном направлении 1.7 м, от точки 2131 до точки 2132 в юго-западном направлении 22.9 м, от точки 2132 до точки 2133 в юго-западном направлении 13.5 м, от точки 2133 до точки 2134 в юго-западном направлении 14.1 м, от точки 2134 до точки 2135 в юго-западном направлении 18.2 м, от точки 2135 до точки 2136 в юго-западном направлении 20.8 м, от точки 2136 до точки 2137 в юго-западном направлении 5.1 м, от точки 2137 до точки 2138 в юго-западном направлении 12.3 м, от точки 2138 до точки 2139 в юго-западном направлении 2.9 м, от точки 2139 до точки 2140 в юго-западном направлении 6.6 м, от точки 2140 до точки 2141 в юго-западном направлении 22.3 м, от точки 2141 до точки 2142 в юго-западном направлении 52.6 м, от точки 2142 до точки 2143 в юго-западном направлении 25.0 м, от точки 2143 до точки 2144 в северо-западном направлении 42.2 м, от точки 2144 до точки 2145 в северо-восточном направлении 3.0 м, от точки 2145 до точки 2146 в северо-восточном направлении 21.0 м, от точки 2146 до точки 2147 в северо-западном направлении 3.0 м, от точки 2147 до точки 2148 в северо-восточном направлении 49.0 м, от точки 2148 до точки 2149 в северо-восточном направлении 10.0 м, от точки 2149 до точки 2150 в северо-восточном направлении 52.6 м, от точки 2150 до точки 2151 в северо-восточном направлении 31.9 м, от точки 2151 до точки 2152 в юго-восточном направлении 16.5 м, от точки 2152 до точки 2153 в северо-восточном направлении 19.3 м, от точки 2153 до точки 2154 в северо-восточном направлении 19.2 м, от точки 2154 до точки 2155 в северо-восточном направлении 88.0 м, от точки 2155 до точки 2156 в юго-восточном направлении 14.8 м, от точки 2156 до точки 2157 в северо-восточном направлении 8.8 м, от точки 2157 до точки 2123 в северо-восточном направлении 23.3 м.

ЕЗРЗ-3.1 (участок 28)

От точки 2158 до точки 2159 в юго-восточном направлении 30.0 м, от точки 2159 до точки 2160 в юго-западном направлении 50.0 м, от точки 2160 до точки 2161 в северо-западном направлении 30.0 м, от точки 2161 до точки 2158 в северо-восточном направлении 50.0 м.

ЕЗРЗ-3.1 (участок 29)

От точки 2162 до точки 2163 в юго-восточном направлении 29.9 м, от точки 2163 до точки 2164 в юго-восточном направлении 30.0 м, от точки 2164 до точки 2165 в юго-западном направлении 50.0 м, от точки 2165 до точки 2166 в северо-западном направлении 30.0 м, от точки 2166 до точки 2167 в северо-западном направлении 29.9 м, от точки 2167 до точки 2162 в северо-восточном направлении 50.3 м.

ЕЗРЗ-3.1 (участок 30)

От точки 2168 до точки 2169 в юго-восточном направлении 30.4 м, от точки 2169 до точки 2170 в юго-восточном направлении 17.6 м, от точки 2170 до точки 2171 в юго-восточном направлении 6.6 м, от точки 2171 до точки 2172 в юго-восточном направлении 6.6 м, от точки 2172 до точки 2173 в юго-восточном направлении 2.3 м, от точки 2173 до точки 2174 в юго-западном направлении 53.3 м, от точки 2174 до точки 2175 в юго-западном направлении 17.8 м, от точки 2175 до точки 2176 в северо-западном направлении 9.3 м, от точки 2176 до точки 2177 в северо-западном направлении 22.9 м, от точки 2177 до точки 2178 в северо-западном направлении 15.1 м, от точки 2178 до точки 2179 в северо-восточном направлении 8.1 м, от точки 2179 до точки 2180 в северо-восточном направлении 21.2 м, от точки 2180 до точки 2181 в северо-восточном направлении 11.8 м, от точки 2181 до точки 2182 в северо-восточном направлении 14.4 м, от точки 2182 до точки 2183 в северо-восточном направлении 11.1 м, от точки 2183 до точки 2168 в северо-восточном направлении 10.2 м.

Описание положения границ единой зоны регулирования застройки и хозяйственной деятельности, подзона 3, вид 2 (индекс подзоны ЕЗРЗ-3.2).

ЕЗРЗ-3.2 (участок 31)

От точки 1 до точки 2 в юго-восточном направлении 79.8 м, от точки 2 до точки 3 в юго-западном направлении 16.3 м, от точки 3 до точки 4 в северо-западном направлении 21.1 м, от точки 4 до точки 5 в юго-западном направлении 6.1 м, от точки 5 до точки 6 в северо-западном направлении 9.3 м, от точки 6 до точки 7 в юго-западном направлении 44.3 м, от точки 7 до точки 8 в юго-восточном направлении 32.8 м, от точки 8 до точки 9 в юго-западном направлении 28.8 м, от точки 9 до точки 10 в юго-западном направлении 13.4 м, от точки 10 до точки 11 в юго-западном направлении 51.6 м, от точки 11 до точки 12 в юго-западном направлении 9.1 м, от точки 12 до точки 13 в юго-западном направлении 16.6 м, от точки 13 до точки 14 в юго-восточном направлении 8.1 м, от точки 14 до точки 15 в юго-восточном направлении 93.4 м, от точки 15 до точки 16 в юго-западном направлении 20.3 м, от точки 16 до точки 17 в юго-западном направлении 1.3 м, от точки 17 до точки 18 в юго-западном направлении 30.2 м, от точки 18 до точки 19 в юго-западном направлении 70.1 м, от точки 19 до точки 20 в северо-западном направлении 100.0 м, от точки 20 до точки 21 в северо-западном направлении 23.9 м, от точки 21 до точки 22 в северо-восточном направлении 67.3 м, от точки 22 до точки 23 в северо-восточном направлении 64.7 м, от точки 23 до точки 24 в северо-восточном направлении 24.9 м, от точки 24 до точки 25 в северо-восточном направлении 57.2 м, от точки 25 до точки 26 в северо-восточном

направлении 10.7 м, от точки 26 до точки 27 в северо-восточном направлении 6.3 м, от точки 27 до точки 28 в северо-восточном направлении 10.7 м, от точки 28 до точки 29 в северо-восточном направлении 35.1 м, от точки 29 до точки 1 в северо-восточном направлении 31.3 м.

ЕЗРЗ-3.2 (участок 32)

От точки 30 до точки 31 в юго-восточном направлении 31.2 м, от точки 31 до точки 32 в юго-восточном направлении 27.9 м, от точки 32 до точки 33 в юго-восточном направлении 20.1 м, от точки 33 до точки 34 в юго-западном направлении 10.8 м, от точки 34 до точки 35 в юго-западном направлении 3.5 м, от точки 35 до точки 36 в юго-западном направлении 24.5 м, от точки 36 до точки 37 в юго-западном направлении 13.8 м, от точки 37 до точки 38 в юго-западном направлении 6.1 м, от точки 38 до точки 39 в юго-западном направлении 1.3 м, от точки 39 до точки 40 в юго-восточном направлении 47.3 м, от точки 40 до точки 41 в юго-восточном направлении 3.7 м, от точки 41 до точки 42 в юго-восточном направлении 12.0 м, от точки 42 до точки 43 в юго-восточном направлении 20.5 м, от точки 43 до точки 44 в юго-восточном направлении 8.8 м, от точки 44 до точки 45 в юго-западном направлении 25.4 м, от точки 45 до точки 46 в юго-восточном направлении 34.3 м, от точки 46 до точки 47 в юго-восточном направлении 51.8 м, от точки 47 до точки 48 в юго-западном направлении 71.0 м, от точки 48 до точки 49 в юго-западном направлении 3.5 м, от точки 49 до точки 50 в юго-восточном направлении 5.6 м, от точки 50 до точки 51 в юго-восточном направлении 11.5 м, от точки 51 до точки 52 в юго-восточном направлении 15.9 м, от точки 52 до точки 53 в юго-восточном направлении 2.2 м, от точки 53 до точки 54 в юго-восточном направлении 8.0 м, от точки 54 до точки 55 в юго-западном направлении 18.7 м, от точки 55 до точки 56 в юго-западном направлении 23.2 м, от точки 56 до точки 57 в северо-западном направлении 123.6 м, от точки 57 до точки 58 в северо-западном направлении 168.0 м, от точки 58 до точки 59 в северо-восточном направлении 12.3 м, от точки 59 до точки 60 в северо-восточном направлении 52.8 м, от точки 60 до точки 61 в северо-восточном направлении 33.8 м, от точки 61 до точки 62 в северо-восточном направлении 34.3 м, от точки 62 до точки 30 в северо-восточном направлении 70.7 м.

ЕЗРЗ-3.2 (участок 33)

От точки 63 до точки 64 в юго-восточном направлении 9.4 м, от точки 64 до точки 65 в юго-восточном направлении 20.3 м, от точки 65 до точки 66 в юго-восточном направлении 6.5 м, от точки 66 до точки 67 в юго-восточном направлении 24.2 м, от точки 67 до точки 68 в северо-восточном направлении 39.6 м, от точки 68 до точки 69 в северо-восточном направлении 3.6 м, от точки 69 до точки 70 в северо-восточном направлении 10.3 м, от точки 70 до точки 71 в юго-восточном направлении 2.2 м, от точки 71 до точки 72 в юго-восточном направлении 62.2 м, от точки 72 до точки 73 в юго-восточном направлении 71.1 м, от точки 73 до точки 74 в юго-западном направлении 9.3 м, от точки 74 до точки 75 в юго-западном направлении 8.7 м, от точки 75 до точки 76 в юго-западном направлении

25.3 м, от точки 76 до точки 77 в юго-западном направлении 2.6 м, от точки 77 до точки 78 в юго-западном направлении 31.6 м, от точки 78 до точки 79 в юго-западном направлении 5.2 м, от точки 79 до точки 80 в юго-западном направлении 17.0 м, от точки 80 до точки 81 в юго-западном направлении 2.7 м, от точки 81 до точки 82 в северо-западном направлении 14.9 м, от точки 82 до точки 83 в северо-западном направлении 4.4 м, от точки 83 до точки 84 в юго-западном направлении 21.5 м, от точки 84 до точки 85 в северо-западном направлении 39.4 м, от точки 85 до точки 86 в северо-восточном направлении 19.4 м, от точки 86 до точки 87 в северо-западном направлении 1.0 м, от точки 87 до точки 88 в северо-западном направлении 6.2 м, от точки 88 до точки 89 в северо-западном направлении 13.0 м, от точки 89 до точки 90 в северо-западном направлении 22.0 м, от точки 90 до точки 91 в северо-западном направлении 20.9 м, от точки 91 до точки 92 в северо-западном направлении 14.4 м, от точки 92 до точки 93 в северо-западном направлении 11.3 м, от точки 93 до точки 94 в северо-западном направлении 69.6 м, от точки 94 до точки 95 в северо-восточном направлении 6.9 м, от точки 95 до точки 96 в северо-восточном направлении 3.1 м, от точки 96 до точки 97 в северо-восточном направлении 14.8 м, от точки 97 до точки 98 в северо-восточном направлении 2.8 м, от точки 98 до точки 99 в северо-восточном направлении 10.7 м, от точки 99 до точки 63 в северо-восточном направлении 7.5 м.

ЕЗРЗ-3.2 (участок 34)

От точки 100 до точки 101 в юго-восточном направлении 24.2 м, от точки 101 до точки 102 в юго-восточном направлении 19.5 м, от точки 102 до точки 103 в юго-западном направлении 41.6 м, от точки 103 до точки 104 в юго-западном направлении 36.2 м, от точки 104 до точки 105 в юго-западном направлении 12.4 м, от точки 105 до точки 106 в юго-западном направлении 10.8 м, от точки 106 до точки 107 в северо-западном направлении 18.4 м, от точки 107 до точки 108 в северо-западном направлении 15.3 м, от точки 108 до точки 109 в восточном направлении 27.6 м, от точки 109 до точки 110 в северо-восточном направлении 7.2 м, от точки 110 до точки 111 в северо-восточном направлении 11.4 м, от точки 111 до точки 112 в северо-восточном направлении 16.7 м, от точки 112 до точки 113 в северо-восточном направлении 13.9 м, от точки 113 до точки 114 в юго-восточном направлении 3.2 м, от точки 114 до точки 115 в северо-восточном направлении 12.5 м, от точки 115 до точки 100 в северо-восточном направлении 7.6 м.

ЕЗРЗ-3.2 (участок 35)

От точки 116 до точки 117 в юго-восточном направлении 8.9 м, от точки 117 до точки 118 в юго-восточном направлении 34.1 м, от точки 118 до точки 119 в юго-восточном направлении 14.2 м, от точки 119 до точки 120 в юго-западном направлении 15.1 м, от точки 120 до точки 121 в юго-западном направлении 15.2 м, от точки 121 до точки 122 в юго-западном направлении 62.0 м, от точки 122 до точки 123 в северо-западном направлении 26.9 м, от точки 123 до точки 124 в юго-западном направлении

2.4 м, от точки 124 до точки 125 в юго-западном направлении 73.1 м, от точки 125 до точки 126 в юго-восточном направлении 12.5 м, от точки 126 до точки 127 в юго-западном направлении 3.9 м, от точки 127 до точки 128 в юго-западном направлении 3.4 м, от точки 128 до точки 129 в юго-западном направлении 5.6 м, от точки 129 до точки 130 в юго-восточном направлении 3.5 м, от точки 130 до точки 131 в юго-западном направлении 1.0 м, от точки 131 до точки 132 в юго-западном направлении 11.4 м, от точки 132 до точки 133 в северо-западном направлении 14.6 м, от точки 133 до точки 134 в северо-западном направлении 24.9 м, от точки 134 до точки 135 в северо-западном направлении 6.6 м, от точки 135 до точки 136 в северо-западном направлении 8.6 м, от точки 136 до точки 137 в северо-восточном направлении 0.8 м, от точки 137 до точки 138 в северо-восточном направлении 5.1 м, от точки 138 до точки 139 в северо-восточном направлении 6.9 м, от точки 139 до точки 140 в северо-восточном направлении 6.4 м, от точки 140 до точки 141 в северо-восточном направлении 15.1 м, от точки 141 до точки 142 в юго-восточном направлении 16.8 м, от точки 142 до точки 143 в северо-восточном направлении 9.5 м, от точки 143 до точки 144 в северо-восточном направлении 13.2 м, от точки 144 до точки 145 в северо-восточном направлении 34.2 м, от точки 145 до точки 146 в северо-восточном направлении 4.8 м, от точки 146 до точки 147 в северо-западном направлении 4.0 м, от точки 147 до точки 148 в северо-восточном направлении 5.4 м, от точки 148 до точки 149 в северо-восточном направлении 8.8 м, от точки 149 до точки 150 в северо-восточном направлении 11.0 м, от точки 150 до точки 151 в северо-восточном направлении 17.5 м, от точки 151 до точки 152 в северо-восточном направлении 9.6 м, от точки 152 до точки 153 в юго-восточном направлении 8.8 м, от точки 153 до точки 154 в северо-восточном направлении 24.6 м, от точки 154 до точки 155 в северо-восточном направлении 9.8 м, от точки 155 до точки 116 в северо-восточном направлении 7.6 м.

ЕЗРЗ-3.2 (участок 36)

От точки 156 до точки 157 в юго-восточном направлении 92.4 м, от точки 157 до точки 158 в юго-западном направлении 8.4 м, от точки 158 до точки 159 в юго-западном направлении 5.0 м, от точки 159 до точки 160 в юго-западном направлении 13.5 м, от точки 160 до точки 161 в северо-западном направлении 20.5 м, от точки 161 до точки 162 в юго-западном направлении 14.3 м, от точки 162 до точки 163 в юго-западном направлении 36.0 м, от точки 163 до точки 164 в юго-западном направлении 11.2 м, от точки 164 до точки 165 в юго-восточном направлении 3.7 м, от точки 165 до точки 166 в юго-западном направлении 8.0 м, от точки 166 до точки 167 в юго-западном направлении 5.8 м, от точки 167 до точки 168 в юго-западном направлении 6.1 м, от точки 168 до точки 169 в северо-западном направлении 6.1 м, от точки 169 до точки 170 в северо-западном направлении 29.4 м, от точки 170 до точки 171 в северо-западном направлении 4.8 м, от точки 171 до точки 172 в северо-западном

направлении 42.0 м, от точки 172 до точки 173 в северо-западном направлении 9.1 м, от точки 173 до точки 174 в северо-восточном направлении 18.1 м, от точки 174 до точки 175 в северо-восточном направлении 4.2 м, от точки 175 до точки 176 в северо-восточном направлении 10.4 м, от точки 176 до точки 177 в юго-восточном направлении 8.8 м, от точки 177 до точки 178 в юго-восточном направлении 2.4 м, от точки 178 до точки 179 в юго-восточном направлении 24.3 м, от точки 179 до точки 180 в северо-восточном направлении 3.3 м, от точки 180 до точки 181 в северо-восточном направлении 30.5 м, от точки 181 до точки 182 в северо-восточном направлении 6.7 м, от точки 182 до точки 183 в северо-западном направлении 7.7 м, от точки 183 до точки 184 в северо-западном направлении 8.6 м, от точки 184 до точки 185 в северо-западном направлении 5.6 м, от точки 185 до точки 186 в северо-восточном направлении 8.3 м, от точки 186 до точки 187 в северо-восточном направлении 13.8 м, от точки 187 до точки 156 в северо-восточном направлении 4.4 м.

ЕЗРЗ-3.2 (участок 37)

От точки 188 до точки 189 в юго-восточном направлении 46.4 м, от точки 189 до точки 190 в юго-восточном направлении 8.1 м, от точки 190 до точки 191 в юго-западном направлении 18.9 м, от точки 191 до точки 192 в юго-восточном направлении 3.1 м, от точки 192 до точки 193 в юго-западном направлении 33.8 м, от точки 193 до точки 194 в юго-западном направлении 1.6 м, от точки 194 до точки 195 в юго-восточном направлении 6.4 м, от точки 195 до точки 196 в юго-восточном направлении 10.7 м, от точки 196 до точки 197 в юго-восточном направлении 18.8 м, от точки 197 до точки 198 в юго-восточном направлении 7.3 м, от точки 198 до точки 199 в юго-западном направлении 67.6 м, от точки 199 до точки 200 в северо-западном направлении 18.5 м, от точки 200 до точки 201 в юго-западном направлении 20.2 м, от точки 201 до точки 202 в юго-западном направлении 1.0 м, от точки 202 до точки 203 в северо-западном направлении 3.2 м, от точки 203 до точки 204 в северо-западном направлении 14.3 м, от точки 204 до точки 205 в северо-восточном направлении 14.8 м, от точки 205 до точки 206 в северо-восточном направлении 17.0 м, от точки 206 до точки 207 в северо-западном направлении 6.6 м, от точки 207 до точки 208 в северо-восточном направлении 9.3 м, от точки 208 до точки 209 в северо-восточном направлении 7.1 м, от точки 209 до точки 210 в северо-западном направлении 12.5 м, от точки 210 до точки 211 в северо-западном направлении 7.9 м, от точки 211 до точки 212 в северо-западном направлении 11.8 м, от точки 212 до точки 213 в северо-западном направлении 13.5 м, от точки 213 до точки 214 в северо-восточном направлении 43.0 м, от точки 214 до точки 215 в северо-восточном направлении 26.0 м, от точки 215 до точки 188 в северо-восточном направлении 19.4 м.

ЕЗРЗ-3.2 (участок 38, внешний контур)

От точки 216 до точки 217 в юго-восточном направлении 129.9 м, от

точки 217 до точки 218 в юго-восточном направлении 151.8 м, от точки 218 до точки 219 в юго-восточном направлении 95.6 м, от точки 219 до точки 220 в юго-западном направлении 1.9 м, от точки 220 до точки 221 в юго-западном направлении 7.8 м, от точки 221 до точки 222 в северо-западном направлении 2.4 м, от точки 222 до точки 223 в юго-западном направлении 3.0 м, от точки 223 до точки 224 в юго-восточном направлении 2.2 м, от точки 224 до точки 225 в юго-западном направлении 3.0 м, от точки 225 до точки 226 в юго-восточном направлении 1.0 м, от точки 226 до точки 227 в юго-восточном направлении 2.0 м, от точки 227 до точки 228 в юго-восточном направлении 3.3 м, от точки 228 до точки 229 в юго-восточном направлении 3.1 м, от точки 229 до точки 230 в юго-восточном направлении 2.2 м, от точки 230 до точки 231 в юго-восточном направлении 2.7 м, от точки 231 до точки 232 в юго-восточном направлении 2.1 м, от точки 232 до точки 233 в юго-восточном направлении 2.1 м, от точки 233 до точки 234 в юго-восточном направлении 1.4 м, от точки 234 до точки 235 в юго-восточном направлении 12.8 м, от точки 235 до точки 236 в юго-восточном направлении 7.9 м, от точки 236 до точки 237 в юго-западном направлении 76.7 м, от точки 237 до точки 238 в северо-западном направлении 72.9 м, от точки 238 до точки 239 в северо-западном направлении 75.5 м, от точки 239 до точки 240 в северо-западном направлении 160.7 м, от точки 240 до точки 241 в северо-западном направлении 45.1 м, от точки 241 до точки 242 в северо-западном направлении 3.3 м, от точки 242 до точки 243 в северо-западном направлении 52.9 м, от точки 243 до точки 216 в северо-восточном направлении 90.4 м.

ЕЗРЗ-3.2 (участок 38, внутренний контур)

От точки 244 до точки 245 в юго-восточном направлении 18.2 м, от точки 245 до точки 246 в северо-восточном направлении 3.5 м, от точки 246 до точки 247 в юго-восточном направлении 11.6 м, от точки 247 до точки 248 в юго-западном направлении 3.6 м, от точки 248 до точки 249 в юго-восточном направлении 4.0 м, от точки 249 до точки 250 в юго-западном направлении 11.5 м, от точки 250 до точки 251 в северо-западном направлении 3.1 м, от точки 251 до точки 252 в юго-западном направлении 7.1 м, от точки 252 до точки 253 в северо-западном направлении 30.5 м, от точки 253 до точки 244 в северо-восточном направлении 18.6 м.

ЕЗРЗ-3.2 (участок 39)

От точки 254 до точки 255 в юго-восточном направлении 21.3 м, от точки 255 до точки 256 в юго-восточном направлении 71.4 м, от точки 256 до точки 257 в юго-восточном направлении 18.7 м, от точки 257 до точки 258 в юго-западном направлении 86.3 м, от точки 258 до точки 259 в юго-западном направлении 47.7 м, от точки 259 до точки 260 в юго-западном направлении 24.3 м, от точки 260 до точки 261 в юго-западном направлении 58.2 м, от точки 261 до точки 262 в юго-западном направлении 5.5 м, от точки 262 до точки 263 в северо-западном направлении 7.6 м, от точки 263 до точки 264 в северо-западном направлении 18.8 м, от точки 264 до точки 265 в юго-западном направлении 16.9 м, от точки 265 до точки 266 в юго-

западном направлении 17.8 м, от точки 266 до точки 267 в юго-западном направлении 20.7 м, от точки 267 до точки 268 в юго-западном направлении 15.9 м, от точки 268 до точки 269 в северо-западном направлении 5.1 м, от точки 269 до точки 270 в северо-западном направлении 2.2 м, от точки 270 до точки 271 в юго-западном направлении 18.9 м, от точки 271 до точки 272 в юго-восточном направлении 2.4 м, от точки 272 до точки 273 в юго-западном направлении 0.9 м, от точки 273 до точки 274 в юго-западном направлении 18.7 м, от точки 274 до точки 275 в юго-западном направлении 25.0 м, от точки 275 до точки 276 в северо-западном направлении 15.8 м, от точки 276 до точки 277 в юго-западном направлении 13.8 м, от точки 277 до точки 278 в юго-западном направлении 3.1 м, от точки 278 до точки 279 в юго-восточном направлении 0.9 м, от точки 279 до точки 280 в юго-западном направлении 1.5 м, от точки 280 до точки 281 в юго-западном направлении 6.9 м, от точки 281 до точки 282 в северо-западном направлении 22.9 м, от точки 282 до точки 283 в северо-восточном направлении 7.6 м, от точки 283 до точки 284 в северо-восточном направлении 6.2 м, от точки 284 до точки 285 в северо-западном направлении 15.5 м, от точки 285 до точки 286 в северо-западном направлении 17.0 м, от точки 286 до точки 287 в северо-западном направлении 20.5 м, от точки 287 до точки 288 в северо-восточном направлении 9.7 м, от точки 288 до точки 289 в юго-восточном направлении 32.0 м, от точки 289 до точки 290 в северо-восточном направлении 74.4 м, от точки 290 до точки 291 в северо-восточном направлении 3.0 м, от точки 291 до точки 292 в северо-восточном направлении 34.6 м, от точки 292 до точки 293 в северо-восточном направлении 5.3 м, от точки 293 до точки 294 в юго-восточном направлении 8.0 м, от точки 294 до точки 295 в юго-восточном направлении 0.2 м, от точки 295 до точки 296 в юго-восточном направлении 6.0 м, от точки 296 до точки 297 в северо-восточном направлении 14.7 м, от точки 297 до точки 298 в северо-восточном направлении 17.5 м, от точки 298 до точки 299 в северо-восточном направлении 18.2 м, от точки 299 до точки 300 в северо-западном направлении 12.8 м, от точки 300 до точки 301 в северо-восточном направлении 104.2 м, от точки 301 до точки 254 в северо-восточном направлении 57.8 м.

ЕЗРЗ-3.2 (участок 40, внешний контур)

От точки 302 до точки 303 в юго-восточном направлении 42.7 м, от точки 303 до точки 304 в юго-восточном направлении 45.3 м, от точки 304 до точки 305 в юго-западном направлении 32.3 м, от точки 305 до точки 306 в юго-западном направлении 3.9 м, от точки 306 до точки 307 в юго-западном направлении 8.5 м, от точки 307 до точки 308 в юго-западном направлении 27.7 м, от точки 308 до точки 309 в северо-западном направлении 28.1 м, от точки 309 до точки 310 в юго-западном направлении 3.1 м, от точки 310 до точки 311 в юго-западном направлении 1.5 м, от точки 311 до точки 312 в юго-западном направлении 2.6 м, от точки 312 до точки 313 в юго-западном направлении 7.0 м, от точки 313 до точки 314 в юго-западном направлении 49.9 м, от точки 314 до точки 315 в северо-западном

направлении 4.2 м, от точки 315 до точки 316 в северо-западном направлении 42.5 м, от точки 316 до точки 317 в северо-восточном направлении 2.8 м, от точки 317 до точки 318 в северо-восточном направлении 47.2 м, от точки 318 до точки 319 в северо-восточном направлении 13.7 м, от точки 319 до точки 320 в северо-западном направлении 28.3 м, от точки 320 до точки 321 в северо-западном направлении 39.3 м, от точки 321 до точки 322 в северо-восточном направлении 24.1 м, от точки 322 до точки 323 в юго-восточном направлении 47.1 м, от точки 323 до точки 324 в юго-восточном направлении 11.2 м, от точки 324 до точки 302 в северо-восточном направлении 56.4 м.

ЕЗРЗ-3.2 (участок 40, внутренний контур)

От точки 325 до точки 326 в юго-восточном направлении 20.8 м, от точки 326 до точки 327 в юго-западном направлении 5.6 м, от точки 327 до точки 328 в юго-восточном направлении 11.0 м, от точки 328 до точки 329 в юго-западном направлении 23.5 м, от точки 329 до точки 330 в северо-западном направлении 32.2 м, от точки 330 до точки 325 в северо-восточном направлении 29.2 м.

ЕЗРЗ-3.2 (участок 41)

От точки 331 до точки 332 в юго-восточном направлении 15.0 м, от точки 332 до точки 333 в юго-восточном направлении 3.7 м, от точки 333 до точки 334 в юго-западном направлении 2.5 м, от точки 334 до точки 335 в юго-западном направлении 26.3 м, от точки 335 до точки 336 в юго-восточном направлении 27.2 м, от точки 336 до точки 337 в юго-восточном направлении 49.0 м, от точки 337 до точки 338 в юго-восточном направлении 12.6 м, от точки 338 до точки 339 в северо-восточном направлении 22.8 м, от точки 339 до точки 340 в северо-восточном направлении 8.2 м, от точки 340 до точки 341 в юго-восточном направлении 43.9 м, от точки 341 до точки 342 в юго-западном направлении 14.7 м, от точки 342 до точки 343 в юго-западном направлении 19.8 м, от точки 343 до точки 344 в юго-западном направлении 1.3 м, от точки 344 до точки 345 в юго-западном направлении 6.5 м, от точки 345 до точки 346 в юго-западном направлении 6.8 м, от точки 346 до точки 347 в юго-западном направлении 1.3 м, от точки 347 до точки 348 в юго-западном направлении 12.3 м, от точки 348 до точки 349 в юго-западном направлении 30.8 м, от точки 349 до точки 350 в юго-западном направлении 6.0 м, от точки 350 до точки 351 в юго-западном направлении 2.9 м, от точки 351 до точки 352 в юго-западном направлении 8.3 м, от точки 352 до точки 353 в юго-западном направлении 16.2 м, от точки 353 до точки 354 в юго-западном направлении 4.5 м, от точки 354 до точки 355 в северо-западном направлении 43.1 м, от точки 355 до точки 356 в северо-восточном направлении 21.9 м, от точки 356 до точки 357 в северо-западном направлении 35.1 м, от точки 357 до точки 358 в северо-западном направлении 17.4 м, от точки 358 до точки 359 в юго-западном направлении 22.9 м, от точки 359 до точки 360 в юго-западном направлении 7.0 м, от точки 360 до точки 361 в северо-западном

направлении 23.0 м, от точки 361 до точки 362 в северо-западном направлении 5.4 м, от точки 362 до точки 363 в юго-западном направлении 8.6 м, от точки 363 до точки 364 в северо-западном направлении 1.8 м, от точки 364 до точки 365 в юго-западном направлении 18.1 м, от точки 365 до точки 366 в юго-западном направлении 30.9 м, от точки 366 до точки 367 в северо-западном направлении 9.9 м, от точки 367 до точки 368 в северо-западном направлении 13.2 м, от точки 368 до точки 369 в северо-западном направлении 48.0 м, от точки 369 до точки 370 в северо-восточном направлении 5.0 м, от точки 370 до точки 371 в северо-восточном направлении 39.9 м, от точки 371 до точки 372 в северо-восточном направлении 15.4 м, от точки 372 до точки 373 в северо-восточном направлении 6.2 м, от точки 373 до точки 374 в юго-восточном направлении 13.1 м, от точки 374 до точки 375 в юго-восточном направлении 19.0 м, от точки 375 до точки 376 в северо-восточном направлении 13.4 м, от точки 376 до точки 377 в северо-восточном направлении 74.6 м, от точки 377 до точки 378 в северо-восточном направлении 19.9 м, от точки 378 до точки 379 в северо-восточном направлении 3.4 м, от точки 379 до точки 380 в юго-восточном направлении 4.5 м, от точки 380 до точки 381 в юго-восточном направлении 8.8 м, от точки 381 до точки 331 в северо-восточном направлении 7.9 м.

ЕЗРЗ-3.2 (участок 42)

От точки 382 до точки 383 в юго-восточном направлении 27.2 м, от точки 383 до точки 384 в юго-восточном направлении 8.4 м, от точки 384 до точки 385 в юго-западном направлении 8.5 м, от точки 385 до точки 386 в юго-западном направлении 5.3 м, от точки 386 до точки 387 в северо-западном направлении 1.5 м, от точки 387 до точки 388 в юго-западном направлении 6.6 м, от точки 388 до точки 389 в юго-западном направлении 20.6 м, от точки 389 до точки 390 в юго-западном направлении 42.0 м, от точки 390 до точки 391 в юго-восточном направлении 13.0 м, от точки 391 до точки 392 в юго-западном направлении 13.5 м, от точки 392 до точки 393 в северо-западном направлении 14.2 м, от точки 393 до точки 394 в северо-западном направлении 7.2 м, от точки 394 до точки 395 в северо-восточном направлении 5.7 м, от точки 395 до точки 396 в северо-западном направлении 11.1 м, от точки 396 до точки 397 в юго-западном направлении 3.6 м, от точки 397 до точки 398 в северо-западном направлении 17.8 м, от точки 398 до точки 399 в северо-восточном направлении 80.6 м, от точки 399 до точки 382 в северо-восточном направлении 15.2 м.

ЕЗРЗ-3.2 (участок 43)

От точки 400 до точки 401 в юго-восточном направлении 14.9 м, от точки 401 до точки 402 в юго-восточном направлении 5.2 м, от точки 402 до точки 403 в юго-восточном направлении 6.6 м, от точки 403 до точки 404 в юго-восточном направлении 7.0 м, от точки 404 до точки 405 в юго-восточном направлении 3.4 м, от точки 405 до точки 406 в юго-восточном направлении 90.5 м, от точки 406 до точки 407 в юго-западном направлении 4.5 м, от точки 407 до точки 408 в юго-западном направлении 68.1 м, от

точки 408 до точки 409 в юго-западном направлении 30.7 м, от точки 409 до точки 410 в северо-западном направлении 5.3 м, от точки 410 до точки 411 в северо-западном направлении 11.2 м, от точки 411 до точки 412 в юго-западном направлении 9.0 м, от точки 412 до точки 413 в северо-западном направлении 0.9 м, от точки 413 до точки 414 в юго-западном направлении 7.7 м, от точки 414 до точки 415 в юго-восточном направлении 0.9 м, от точки 415 до точки 416 в юго-западном направлении 10.3 м, от точки 416 до точки 417 в северо-западном направлении 5.6 м, от точки 417 до точки 418 в юго-западном направлении 9.8 м, от точки 418 до точки 419 в юго-восточном направлении 7.2 м, от точки 419 до точки 420 в юго-восточном направлении 9.7 м, от точки 420 до точки 421 в юго-восточном направлении 5.2 м, от точки 421 до точки 422 в юго-восточном направлении 2.1 м, от точки 422 до точки 423 в юго-западном направлении 58.5 м, от точки 423 до точки 424 в юго-западном направлении 7.2 м, от точки 424 до точки 425 в северо-западном направлении 2.0 м, от точки 425 до точки 426 в северо-западном направлении 9.7 м, от точки 426 до точки 427 в северо-западном направлении 3.2 м, от точки 427 до точки 428 в северо-западном направлении 24.4 м, от точки 428 до точки 429 в северо-западном направлении 0.6 м, от точки 429 до точки 430 в северо-восточном направлении 1.0 м, от точки 430 до точки 431 в северо-восточном направлении 3.3 м, от точки 431 до точки 432 в северо-западном направлении 5.7 м, от точки 432 до точки 433 в северо-восточном направлении 20.1 м, от точки 433 до точки 434 в северо-западном направлении 2.8 м, от точки 434 до точки 435 в северо-восточном направлении 16.1 м, от точки 435 до точки 436 в северо-восточном направлении 3.0 м, от точки 436 до точки 437 в северо-западном направлении 1.4 м, от точки 437 до точки 438 в северо-западном направлении 17.1 м, от точки 438 до точки 439 в северо-восточном направлении 5.0 м, от точки 439 до точки 440 в северо-восточном направлении 122.9 м, от точки 440 до точки 441 в северо-восточном направлении 13.1 м, от точки 441 до точки 400 в северо-восточном направлении 7.3 м.

ЕЗРЗ-3.2 (участок 44)

От точки 442 до точки 443 в юго-восточном направлении 15.6 м, от точки 443 до точки 444 в юго-восточном направлении 8.3 м, от точки 444 до точки 445 в юго-восточном направлении 5.6 м, от точки 445 до точки 446 в юго-восточном направлении 2.4 м, от точки 446 до точки 447 в северо-восточном направлении 2.3 м, от точки 447 до точки 448 в юго-восточном направлении 9.4 м, от точки 448 до точки 449 в юго-восточном направлении 8.9 м, от точки 449 до точки 450 в юго-восточном направлении 6.1 м, от точки 450 до точки 451 в юго-восточном направлении 6.2 м, от точки 451 до точки 452 в юго-восточном направлении 10.3 м, от точки 452 до точки 453 в юго-восточном направлении 26.7 м, от точки 453 до точки 454 в юго-восточном направлении 35.0 м, от точки 454 до точки 455 в юго-восточном направлении 16.2 м, от точки 455 до точки 456 в юго-восточном

направлении 5.0 м, от точки 456 до точки 457 в юго-восточном направлении 12.9 м, от точки 457 до точки 458 в юго-восточном направлении 7.3 м, от точки 458 до точки 459 в юго-западном направлении 27.9 м, от точки 459 до точки 460 в северо-западном направлении 72.1 м, от точки 460 до точки 461 в юго-западном направлении 11.5 м, от точки 461 до точки 462 в северо-западном направлении 51.1 м, от точки 462 до точки 463 в северо-западном направлении 26.6 м, от точки 463 до точки 464 в юго-западном направлении 8.2 м, от точки 464 до точки 465 в северо-западном направлении 22.5 м, от точки 465 до точки 466 в северо-восточном направлении 4.2 м, от точки 466 до точки 467 в северо-восточном направлении 6.6 м, от точки 467 до точки 468 в северо-восточном направлении 2.8 м, от точки 468 до точки 469 в северо-восточном направлении 1.6 м, от точки 469 до точки 470 в северо-восточном направлении 6.6 м, от точки 470 до точки 471 в северо-восточном направлении 2.1 м, от точки 471 до точки 472 в северо-восточном направлении 4.9 м, от точки 472 до точки 473 в северо-восточном направлении 2.6 м, от точки 473 до точки 474 в северо-восточном направлении 8.7 м, от точки 474 до точки 442 в северо-восточном направлении 3.9 м.

ЕЗРЗ-3.2 (участок 45)

От точки 475 до точки 476 в юго-восточном направлении 24.5 м, от точки 476 до точки 477 в юго-западном направлении 24.3 м, от точки 477 до точки 478 в юго-западном направлении 41.3 м, от точки 478 до точки 479 в юго-западном направлении 4.7 м, от точки 479 до точки 480 в северо-западном направлении 23.1 м, от точки 480 до точки 481 в северо-восточном направлении 6.3 м, от точки 481 до точки 482 в северо-восточном направлении 36.1 м, от точки 482 до точки 475 в северо-восточном направлении 29.7 м.

ЕЗРЗ-3.2 (участок 46)

От точки 483 до точки 484 в юго-восточном направлении 34.4 м, от точки 484 до точки 485 в юго-западном направлении 52.9 м, от точки 485 до точки 486 в северо-западном направлении 34.8 м, от точки 486 до точки 487 в северо-восточном направлении 16.1 м, от точки 487 до точки 488 в северо-восточном направлении 19.4 м, от точки 488 до точки 483 в северо-восточном направлении 17.6 м.

ЕЗРЗ-3.2 (участок 47)

От точки 489 до точки 490 в юго-восточном направлении 3.1 м, от точки 490 до точки 491 в юго-восточном направлении 37.4 м, от точки 491 до точки 492 в юго-западном направлении 33.4 м, от точки 492 до точки 493 в юго-восточном направлении 34.0 м, от точки 493 до точки 494 в юго-восточном направлении 22.9 м, от точки 494 до точки 495 в юго-западном направлении 36.0 м, от точки 495 до точки 496 в юго-западном направлении 11.9 м, от точки 496 до точки 497 в юго-западном направлении 3.0 м, от точки 497 до точки 498 в юго-западном направлении 12.7 м, от точки 498 до точки 499 в северо-западном направлении 5.6 м, от точки 499 до точки 500 в северо-западном направлении 31.2 м, от точки 500 до точки 501 в северо-

западном направлении 13.7 м, от точки 501 до точки 502 в северо-западном направлении 1.8 м, от точки 502 до точки 503 в юго-западном направлении 24.6 м, от точки 503 до точки 504 в северо-западном направлении 33.0 м, от точки 504 до точки 505 в северо-западном направлении 5.3 м, от точки 505 до точки 506 в северо-западном направлении 3.1 м, от точки 506 до точки 507 в северо-западном направлении 13.3 м, от точки 507 до точки 508 в северо-западном направлении 9.9 м, от точки 508 до точки 509 в северо-западном направлении 22.8 м, от точки 509 до точки 510 в северо-западном направлении 19.5 м, от точки 510 до точки 511 в северо-восточном направлении 22.7 м, от точки 511 до точки 512 в северо-западном направлении 11.7 м, от точки 512 до точки 513 в северо-западном направлении 6.9 м, от точки 513 до точки 514 в северо-западном направлении 5.5 м, от точки 514 до точки 515 в северо-западном направлении 18.2 м, от точки 515 до точки 516 в северо-восточном направлении 69.7 м, от точки 516 до точки 517 в юго-восточном направлении 18.7 м, от точки 517 до точки 518 в юго-восточном направлении 12.8 м, от точки 518 до точки 519 в юго-восточном направлении 3.0 м, от точки 519 до точки 520 в юго-западном направлении 2.3 м, от точки 520 до точки 521 в юго-западном направлении 14.7 м, от точки 521 до точки 522 в юго-восточном направлении 19.3 м, от точки 522 до точки 523 в юго-восточном направлении 21.9 м, от точки 523 до точки 524 в северо-восточном направлении 15.3 м, от точки 524 до точки 525 в юго-восточном направлении 29.7 м, от точки 525 до точки 526 в северо-восточном направлении 17.9 м, от точки 526 до точки 489 в северо-восточном направлении 4.8 м.

ЕЗРЗ-3.2 (участок 48)

От точки 527 до точки 528 в юго-восточном направлении 1.6 м, от точки 528 до точки 529 в юго-восточном направлении 14.3 м, от точки 529 до точки 530 в юго-восточном направлении 5.7 м, от точки 530 до точки 531 в юго-западном направлении 55.6 м, от точки 531 до точки 532 в северо-западном направлении 5.2 м, от точки 532 до точки 533 в северо-западном направлении 15.2 м, от точки 533 до точки 534 в северо-западном направлении 1.1 м, от точки 534 до точки 535 в северо-восточном направлении 16.5 м, от точки 535 до точки 536 в северо-восточном направлении 2.1 м, от точки 536 до точки 527 в северо-восточном направлении 38.5 м.

ЕЗРЗ-3.2 (участок 49)

От точки 537 до точки 538 в юго-восточном направлении 30.1 м, от точки 538 до точки 539 в юго-восточном направлении 5.7 м, от точки 539 до точки 540 в юго-восточном направлении 4.3 м, от точки 540 до точки 541 в юго-западном направлении 16.9 м, от точки 541 до точки 542 в юго-восточном направлении 5.4 м, от точки 542 до точки 543 в юго-западном направлении 31.7 м, от точки 543 до точки 544 в северо-западном направлении 8.8 м, от точки 544 до точки 545 в юго-западном направлении 13.5 м, от точки 545 до точки 546 в юго-западном направлении 2.2 м, от

точки 546 до точки 547 в юго-западном направлении 83.8 м, от точки 547 до точки 548 в северо-западном направлении 3.2 м, от точки 548 до точки 549 в юго-западном направлении 4.7 м, от точки 549 до точки 550 в юго-западном направлении 9.7 м, от точки 550 до точки 551 в северо-западном направлении 31.5 м, от точки 551 до точки 552 в северо-западном направлении 3.9 м, от точки 552 до точки 553 в северо-восточном направлении 49.9 м, от точки 553 до точки 554 в северо-восточном направлении 40.8 м, от точки 554 до точки 555 в северо-восточном направлении 5.4 м, от точки 555 до точки 556 в северо-восточном направлении 0.8 м, от точки 556 до точки 557 в северо-восточном направлении 51.0 м, от точки 557 до точки 558 в северо-восточном направлении 5.3 м, от точки 558 до точки 537 в северо-восточном направлении 5.4 м.

ЕЗРЗ-3.2 (участок 50)

От точки 559 до точки 560 в юго-восточном направлении 26.9 м, от точки 560 до точки 561 в юго-западном направлении 31.4 м, от точки 561 до точки 562 в северо-западном направлении 10.1 м, от точки 562 до точки 563 в юго-западном направлении 1.2 м, от точки 563 до точки 564 в северо-западном направлении 16.2 м, от точки 564 до точки 559 в северо-восточном направлении 33.4 м.

ЕЗРЗ-3.2 (участок 51)

От точки 565 до точки 566 в юго-восточном направлении 3.0 м, от точки 566 до точки 567 в юго-восточном направлении 5.2 м, от точки 567 до точки 568 в юго-восточном направлении 24.7 м, от точки 568 до точки 569 в юго-западном направлении 42.3 м, от точки 569 до точки 570 в юго-западном направлении 3.0 м, от точки 570 до точки 571 в северо-западном направлении 3.8 м, от точки 571 до точки 572 в северо-западном направлении 4.8 м, от точки 572 до точки 573 в северо-западном направлении 29.3 м, от точки 573 до точки 574 в северо-восточном направлении 22.9 м, от точки 574 до точки 575 в северо-восточном направлении 10.3 м, от точки 575 до точки 565 в северо-восточном направлении 16.4 м.

ЕЗРЗ-3.2 (участок 52)

От точки 576 до точки 577 в юго-восточном направлении 16.5 м, от точки 577 до точки 578 в юго-восточном направлении 10.0 м, от точки 578 до точки 579 в юго-восточном направлении 15.7 м, от точки 579 до точки 580 в юго-западном направлении 12.4 м, от точки 580 до точки 581 в юго-западном направлении 12.3 м, от точки 581 до точки 582 в юго-западном направлении 24.0 м, от точки 582 до точки 583 в юго-западном направлении 1.6 м, от точки 583 до точки 584 в юго-западном направлении 11.3 м, от точки 584 до точки 585 в юго-западном направлении 1.6 м, от точки 585 до точки 586 в юго-западном направлении 8.8 м, от точки 586 до точки 587 в северо-западном направлении 13.3 м, от точки 587 до точки 588 в юго-западном направлении 11.6 м, от точки 588 до точки 589 в северо-западном направлении 5.7 м, от точки 589 до точки 590 в юго-западном направлении

8.0 м, от точки 590 до точки 591 в северо-западном направлении 6.4 м, от точки 591 до точки 592 в юго-западном направлении 13.3 м, от точки 592 до точки 593 в юго-западном направлении 1.5 м, от точки 593 до точки 594 в юго-западном направлении 2.0 м, от точки 594 до точки 595 в юго-западном направлении 2.3 м, от точки 595 до точки 596 в юго-западном направлении 3.4 м, от точки 596 до точки 597 в северо-западном направлении 6.1 м, от точки 597 до точки 598 в северо-западном направлении 0.8 м, от точки 598 до точки 599 в северо-западном направлении 15.5 м, от точки 599 до точки 600 в северо-западном направлении 4.5 м, от точки 600 до точки 601 в юго-западном направлении 3.5 м, от точки 601 до точки 602 в северо-западном направлении 2.8 м, от точки 602 до точки 603 в северо-западном направлении 52.2 м, от точки 603 до точки 604 в северо-восточном направлении 4.4 м, от точки 604 до точки 605 в северо-восточном направлении 1.1 м, от точки 605 до точки 606 в северо-восточном направлении 38.1 м, от точки 606 до точки 607 в северо-восточном направлении 8.0 м, от точки 607 до точки 608 в северо-восточном направлении 4.1 м, от точки 608 до точки 609 в северо-восточном направлении 16.8 м, от точки 609 до точки 610 в северо-восточном направлении 3.1 м, от точки 610 до точки 611 в северо-восточном направлении 3.1 м, от точки 611 до точки 612 в юго-восточном направлении 3.1 м, от точки 612 до точки 613 в северо-восточном направлении 13.7 м, от точки 613 до точки 614 в северо-восточном направлении 3.5 м, от точки 614 до точки 615 в юго-восточном направлении 8.2 м, от точки 615 до точки 616 в юго-восточном направлении 6.7 м, от точки 616 до точки 617 в юго-восточном направлении 10.5 м, от точки 617 до точки 618 в северо-восточном направлении 9.3 м, от точки 618 до точки 619 в юго-восточном направлении 8.8 м, от точки 619 до точки 620 в северо-восточном направлении 18.1 м, от точки 620 до точки 576 в северо-восточном направлении 3.7 м.

ЕЗРЗ-3.2 (участок 53)

От точки 621 до точки 622 в юго-восточном направлении 57.3 м, от точки 622 до точки 623 в юго-восточном направлении 9.8 м, от точки 623 до точки 624 в юго-восточном направлении 3.8 м, от точки 624 до точки 625 в юго-восточном направлении 23.5 м, от точки 625 до точки 626 в юго-восточном направлении 3.8 м, от точки 626 до точки 627 в юго-восточном направлении 5.1 м, от точки 627 до точки 628 в юго-западном направлении 14.3 м, от точки 628 до точки 629 в юго-западном направлении 54.9 м, от точки 629 до точки 630 в северо-западном направлении 7.7 м, от точки 630 до точки 631 в северо-западном направлении 4.8 м, от точки 631 до точки 632 в северо-восточном направлении 1.5 м, от точки 632 до точки 633 в северо-западном направлении 4.2 м, от точки 633 до точки 634 в юго-западном направлении 1.5 м, от точки 634 до точки 635 в северо-западном направлении 8.2 м, от точки 635 до точки 636 в северо-западном направлении 10.5 м, от точки 636 до точки 637 в юго-западном направлении 14.7 м, от точки 637 до точки 638 в юго-западном направлении 6.8 м, от

точки 638 до точки 639 в юго-западном направлении 13.0 м, от точки 639 до точки 640 в юго-западном направлении 2.2 м, от точки 640 до точки 641 в юго-западном направлении 13.1 м, от точки 641 до точки 642 в юго-западном направлении 4.3 м, от точки 642 до точки 643 в юго-восточном направлении 29.8 м, от точки 643 до точки 644 в юго-западном направлении 5.2 м, от точки 644 до точки 645 в юго-западном направлении 17.0 м, от точки 645 до точки 646 в юго-восточном направлении 1.8 м, от точки 646 до точки 647 в юго-западном направлении 21.2 м, от точки 647 до точки 648 в северо-западном направлении 20.3 м, от точки 648 до точки 649 в северо-западном направлении 10.6 м, от точки 649 до точки 650 в северо-западном направлении 44.8 м, от точки 650 до точки 651 в северо-западном направлении 2.6 м, от точки 651 до точки 652 в северо-восточном направлении 33.0 м, от точки 652 до точки 653 в северо-восточном направлении 2.1 м, от точки 653 до точки 654 в северо-восточном направлении 0.3 м, от точки 654 до точки 655 в северо-восточном направлении 4.3 м, от точки 655 до точки 656 в северо-восточном направлении 5.0 м, от точки 656 до точки 657 в северо-восточном направлении 46.2 м, от точки 657 до точки 658 в северо-восточном направлении 30.9 м, от точки 658 до точки 659 в северо-западном направлении 17.8 м, от точки 659 до точки 660 в северо-западном направлении 1.9 м, от точки 660 до точки 661 в северо-западном направлении 6.1 м, от точки 661 до точки 662 в северо-восточном направлении 21.9 м, от точки 662 до точки 663 в северо-восточном направлении 4.4 м, от точки 663 до точки 664 в северо-восточном направлении 2.9 м, от точки 664 до точки 665 в северо-восточном направлении 14.5 м, от точки 665 до точки 621 в северо-восточном направлении 4.4 м.

ЕЗРЗ-3.2 (участок 54)

От точки 666 до точки 667 в юго-восточном направлении 0.6 м, от точки 667 до точки 668 в юго-восточном направлении 101.5 м, от точки 668 до точки 669 в юго-западном направлении 5.6 м, от точки 669 до точки 670 в юго-западном направлении 7.6 м, от точки 670 до точки 671 в северо-западном направлении 2.0 м, от точки 671 до точки 672 в юго-западном направлении 4.3 м, от точки 672 до точки 673 в юго-западном направлении 1.7 м, от точки 673 до точки 674 в северо-западном направлении 99.6 м, от точки 674 до точки 675 в северо-западном направлении 0.7 м, от точки 675 до точки 676 в северо-восточном направлении 13.9 м, от точки 676 до точки 677 в северо-восточном направлении 2.7 м, от точки 677 до точки 666 в северо-восточном направлении 3.0 м.

ЕЗРЗ-3.2 (участок 55)

От точки 678 до точки 679 в юго-восточном направлении 13.8 м, от точки 679 до точки 680 в юго-западном направлении 15.8 м, от точки 680 до точки 681 в юго-восточном направлении 4.1 м, от точки 681 до точки 682 в северо-восточном направлении 0.9 м, от точки 682 до точки 683 в юго-восточном направлении 3.6 м, от точки 683 до точки 684 в северо-восточном

направлении 5.8 м, от точки 684 до точки 685 в юго-восточном направлении 38.8 м, от точки 685 до точки 686 в юго-западном направлении 16.5 м, от точки 686 до точки 687 в северо-западном направлении 7.9 м, от точки 687 до точки 688 в юго-западном направлении 14.9 м, от точки 688 до точки 689 в юго-западном направлении 4.7 м, от точки 689 до точки 690 в юго-западном направлении 8.7 м, от точки 690 до точки 691 в юго-западном направлении 6.2 м, от точки 691 до точки 692 в северо-западном направлении 25.9 м, от точки 692 до точки 693 в северо-западном направлении 21.1 м, от точки 693 до точки 694 в северо-западном направлении 5.3 м, от точки 694 до точки 695 в северо-восточном направлении 4.5 м, от точки 695 до точки 696 в северо-восточном направлении 15.2 м, от точки 696 до точки 697 в северо-восточном направлении 16.4 м, от точки 697 до точки 678 в северо-восточном направлении 23.8 м.

ЕЗРЗ-3.2 (участок 56)

От точки 698 до точки 699 в юго-восточном направлении 19.5 м, от точки 699 до точки 700 в юго-восточном направлении 10.8 м, от точки 700 до точки 701 в юго-восточном направлении 2.3 м, от точки 701 до точки 702 в юго-восточном направлении 63.2 м, от точки 702 до точки 703 в северо-восточном направлении 33.9 м, от точки 703 до точки 704 в юго-восточном направлении 10.5 м, от точки 704 до точки 705 в юго-западном направлении 13.3 м, от точки 705 до точки 706 в юго-западном направлении 11.8 м, от точки 706 до точки 707 в юго-восточном направлении 5.4 м, от точки 707 до точки 708 в юго-западном направлении 37.4 м, от точки 708 до точки 709 в северо-западном направлении 44.7 м, от точки 709 до точки 710 в северо-западном направлении 39.0 м, от точки 710 до точки 711 в северо-западном направлении 13.1 м, от точки 711 до точки 712 в северо-западном направлении 38.7 м, от точки 712 до точки 713 в северо-западном направлении 3.5 м, от точки 713 до точки 714 в северо-восточном направлении 32.2 м, от точки 714 до точки 698 в северо-восточном направлении 16.5 м.

ЕЗРЗ-3.2 (участок 57)

От точки 715 до точки 716 в юго-восточном направлении 25.2 м, от точки 716 до точки 717 в юго-восточном направлении 63.9 м, от точки 717 до точки 718 в юго-западном направлении 4.2 м, от точки 718 до точки 719 в юго-западном направлении 1.0 м, от точки 719 до точки 720 в юго-западном направлении 4.9 м, от точки 720 до точки 721 в юго-западном направлении 42.3 м, от точки 721 до точки 722 в юго-западном направлении 14.0 м, от точки 722 до точки 723 в юго-западном направлении 65.1 м, от точки 723 до точки 724 в юго-западном направлении 23.8 м, от точки 724 до точки 725 в юго-западном направлении 8.7 м, от точки 725 до точки 726 в юго-западном направлении 11.7 м, от точки 726 до точки 727 в юго-западном направлении 9.7 м, от точки 727 до точки 728 в северо-западном направлении 37.6 м, от точки 728 до точки 729 в северо-западном направлении 12.6 м, от точки 729 до точки 730 в северо-западном направлении 11.1 м, от точки 730 до точки

731 в северо-восточном направлении 15.9 м, от точки 731 до точки 732 в юго-восточном направлении 3.4 м, от точки 732 до точки 733 в северо-восточном направлении 1.1 м, от точки 733 до точки 734 в северо-восточном направлении 40.1 м, от точки 734 до точки 735 в юго-восточном направлении 1.2 м, от точки 735 до точки 736 в северо-восточном направлении 4.3 м, от точки 736 до точки 737 в юго-восточном направлении 9.2 м, от точки 737 до точки 738 в юго-восточном направлении 5.6 м, от точки 738 до точки 739 в северо-восточном направлении 1.0 м, от точки 739 до точки 740 в северо-восточном направлении 35.6 м, от точки 740 до точки 741 в северо-восточном направлении 1.4 м, от точки 741 до точки 742 в северо-западном направлении 23.0 м, от точки 742 до точки 715 в северо-восточном направлении 55.4 м.

ЕЗРЗ-3.2 (участок 58, внешний контур)

От точки 743 до точки 744 в юго-восточном направлении 15.4 м, от точки 744 до точки 745 в юго-восточном направлении 1.1 м, от точки 745 до точки 746 в юго-восточном направлении 5.3 м, от точки 746 до точки 747 в юго-восточном направлении 13.0 м, от точки 747 до точки 748 в юго-восточном направлении 2.1 м, от точки 748 до точки 749 в юго-восточном направлении 4.3 м, от точки 749 до точки 750 в юго-восточном направлении 3.3 м, от точки 750 до точки 751 в юго-восточном направлении 19.7 м, от точки 751 до точки 752 в юго-восточном направлении 6.8 м, от точки 752 до точки 753 в юго-восточном направлении 55.5 м, от точки 753 до точки 754 в юго-восточном направлении 6.9 м, от точки 754 до точки 755 в юго-западном направлении 12.9 м, от точки 755 до точки 756 в юго-западном направлении 0.5 м, от точки 756 до точки 757 в юго-западном направлении 11.6 м, от точки 757 до точки 758 в юго-западном направлении 10.5 м, от точки 758 до точки 759 в юго-западном направлении 23.1 м, от точки 759 до точки 760 в юго-западном направлении 23.9 м, от точки 760 до точки 761 в юго-западном направлении 6.2 м, от точки 761 до точки 762 в юго-восточном направлении 4.6 м, от точки 762 до точки 763 в юго-восточном направлении 44.5 м, от точки 763 до точки 764 в юго-восточном направлении 4.8 м, от точки 764 до точки 765 в юго-западном направлении 10.9 м, от точки 765 до точки 766 в юго-восточном направлении 27.2 м, от точки 766 до точки 767 в юго-восточном направлении 36.0 м, от точки 767 до точки 768 в юго-западном направлении 10.5 м, от точки 768 до точки 769 в юго-восточном направлении 2.0 м, от точки 769 до точки 770 в юго-западном направлении 2.6 м, от точки 770 до точки 771 в юго-западном направлении 2.6 м, от точки 771 до точки 772 в юго-западном направлении 11.3 м, от точки 772 до точки 773 в юго-западном направлении 2.2 м, от точки 773 до точки 774 в юго-восточном направлении 5.8 м, от точки 774 до точки 775 в юго-восточном направлении 2.6 м, от точки 775 до точки 776 в юго-восточном направлении 26.4 м, от точки 776 до точки 777 в юго-восточном направлении 4.3 м, от точки 777 до точки 778 в северо-западном направлении 40.3 м, от точки 778 до точки 779 в юго-западном направлении 23.4 м, от точки 779 до точки 780 в юго-восточном направлении 15.5 м, от

точки 780 до точки 781 в юго-восточном направлении 23.4 м, от точки 781 до точки 782 в юго-восточном направлении 30.9 м, от точки 782 до точки 783 в юго-восточном направлении 5.8 м, от точки 783 до точки 784 в юго-восточном направлении 10.5 м, от точки 784 до точки 785 в северо-западном направлении 8.3 м, от точки 785 до точки 786 в северо-западном направлении 12.1 м, от точки 786 до точки 787 в северо-западном направлении 16.9 м, от точки 787 до точки 788 в юго-западном направлении 19.0 м, от точки 788 до точки 789 в юго-западном направлении 9.2 м, от точки 789 до точки 790 в северо-западном направлении 4.0 м, от точки 790 до точки 791 в северо-западном направлении 7.6 м, от точки 791 до точки 792 в северо-западном направлении 2.1 м, от точки 792 до точки 793 в северо-западном направлении 7.3 м, от точки 793 до точки 794 в северо-западном направлении 9.6 м, от точки 794 до точки 795 в северо-западном направлении 3.9 м, от точки 795 до точки 796 в северо-западном направлении 5.0 м, от точки 796 до точки 797 в северо-западном направлении 3.3 м, от точки 797 до точки 798 в северо-восточном направлении 22.3 м, от точки 798 до точки 799 в северо-западном направлении 21.9 м, от точки 799 до точки 800 в северо-западном направлении 15.0 м, от точки 800 до точки 801 в северо-западном направлении 7.7 м, от точки 801 до точки 802 в северо-западном направлении 4.3 м, от точки 802 до точки 803 в северо-западном направлении 7.1 м, от точки 803 до точки 804 в северо-западном направлении 33.9 м, от точки 804 до точки 805 в юго-западном направлении 9.2 м, от точки 805 до точки 806 в юго-западном направлении 14.3 м, от точки 806 до точки 807 в юго-западном направлении 21.3 м, от точки 807 до точки 808 в северо-западном направлении 41.6 м, от точки 808 до точки 809 в северо-восточном направлении 0.4 м, от точки 809 до точки 810 в северо-восточном направлении 20.4 м, от точки 810 до точки 811 в северо-западном направлении 13.5 м, от точки 811 до точки 812 в юго-западном направлении 6.1 м, от точки 812 до точки 813 в северо-западном направлении 3.1 м, от точки 813 до точки 814 в юго-западном направлении 11.8 м, от точки 814 до точки 815 в северо-западном направлении 10.6 м, от точки 815 до точки 816 в северо-западном направлении 11.5 м, от точки 816 до точки 817 в северо-западном направлении 10.8 м, от точки 817 до точки 818 в северо-западном направлении 106.4 м, от точки 818 до точки 819 в северо-восточном направлении 18.4 м, от точки 819 до точки 820 в северо-западном направлении 5.6 м, от точки 820 до точки 821 в северо-западном направлении 8.1 м, от точки 821 до точки 822 в северо-западном направлении 7.7 м, от точки 822 до точки 823 в юго-западном направлении 19.4 м, от точки 823 до точки 824 в северо-западном направлении 47.3 м, от точки 824 до точки 825 в северо-восточном направлении 119.3 м, от точки 825 до точки 826 в северном направлении 12.6 м, от точки 826 до точки 827 в северо-западном направлении 5.3 м, от точки 827 до точки 828 в северо-западном направлении 19.7 м, от точки 828 до точки 829 в северо-восточном направлении 24.8 м, от точки 829 до точки 830 в юго-восточном

направлении 1.8 м, от точки 830 до точки 831 в юго-восточном направлении 6.6 м, от точки 831 до точки 832 в юго-восточном направлении 7.6 м, от точки 832 до точки 833 в южном направлении 13.0 м, от точки 833 до точки 834 в юго-восточном направлении 12.9 м, от точки 834 до точки 835 в юго-восточном направлении 14.5 м, от точки 835 до точки 836 в юго-восточном направлении 2.7 м, от точки 836 до точки 837 в юго-восточном направлении 12.2 м, от точки 837 до точки 838 в юго-восточном направлении 2.7 м, от точки 838 до точки 839 в юго-восточном направлении 13.1 м, от точки 839 до точки 840 в юго-восточном направлении 2.8 м, от точки 840 до точки 841 в юго-восточном направлении 9.6 м, от точки 841 до точки 842 в юго-восточном направлении 28.1 м, от точки 842 до точки 843 в юго-западном направлении 10.6 м, от точки 843 до точки 844 в юго-восточном направлении 3.0 м, от точки 844 до точки 845 в юго-восточном направлении 16.7 м, от точки 845 до точки 846 в северо-восточном направлении 43.7 м, от точки 846 до точки 847 в северо-восточном направлении 22.8 м, от точки 847 до точки 743 в северо-восточном направлении 11.0 м.

ЕЗРЗ-3.2 (участок 58, внутренний контур)

От точки 848 до точки 849 в юго-восточном направлении 8.6 м, от точки 849 до точки 850 в юго-западном направлении 0.7 м, от точки 850 до точки 851 в юго-западном направлении 2.9 м, от точки 851 до точки 852 в юго-восточном направлении 8.9 м, от точки 852 до точки 853 в юго-западном направлении 0.7 м, от точки 853 до точки 854 в юго-западном направлении 2.8 м, от точки 854 до точки 855 в юго-западном направлении 8.2 м, от точки 855 до точки 856 в юго-западном направлении 10.2 м, от точки 856 до точки 857 в северо-западном направлении 18.0 м, от точки 857 до точки 858 в северо-восточном направлении 11.1 м, от точки 858 до точки 848 в северо-восточном направлении 14.2 м.

ЕЗРЗ-3.2 (участок 59)

От точки 859 до точки 860 в юго-восточном направлении 84.0 м, от точки 860 до точки 861 в юго-восточном направлении 123.4 м, от точки 861 до точки 862 в юго-западном направлении 10.2 м, от точки 862 до точки 863 в юго-восточном направлении 72.5 м, от точки 863 до точки 864 в северо-восточном направлении 22.6 м, от точки 864 до точки 865 в северо-восточном направлении 26.8 м, от точки 865 до точки 866 в северо-восточном направлении 25.6 м, от точки 866 до точки 867 в северо-восточном направлении 2.4 м, от точки 867 до точки 868 в юго-восточном направлении 47.5 м, от точки 868 до точки 869 в юго-западном направлении 67.4 м, от точки 869 до точки 870 в юго-восточном направлении 63.2 м, от точки 870 до точки 871 в юго-западном направлении 5.6 м, от точки 871 до точки 872 в юго-западном направлении 52.1 м, от точки 872 до точки 873 в северо-западном направлении 2.5 м, от точки 873 до точки 874 в северо-западном направлении 14.8 м, от точки 874 до точки 875 в северо-западном направлении 11.3 м, от точки 875 до точки 876 в северо-западном направлении 3.3 м, от точки 876 до точки 877 в северо-западном направлении 19.1 м, от точки 877 до точки 878 в северо-западном

направлении 2.2 м, от точки 878 до точки 879 в юго-западном направлении 3.0 м, от точки 879 до точки 880 в юго-западном направлении 10.0 м, от точки 880 до точки 881 в юго-западном направлении 14.8 м, от точки 881 до точки 882 в юго-западном направлении 6.7 м, от точки 882 до точки 883 в юго-западном направлении 13.1 м, от точки 883 до точки 884 в юго-западном направлении 3.7 м, от точки 884 до точки 885 в северо-западном направлении 0.6 м, от точки 885 до точки 886 в северо-западном направлении 12.3 м, от точки 886 до точки 887 в юго-западном направлении 29.6 м, от точки 887 до точки 888 в западном направлении 19.3 м, от точки 888 до точки 889 в северо-западном направлении 191.6 м, от точки 889 до точки 859 в северо-западном направлении 84.7 м.

ЕЗРЗ-3.2 (участок 60)

От точки 890 до точки 891 в юго-восточном направлении 7.1 м, от точки 891 до точки 892 в юго-восточном направлении 8.1 м, от точки 892 до точки 893 в северо-восточном направлении 2.3 м, от точки 893 до точки 894 в юго-восточном направлении 4.1 м, от точки 894 до точки 895 в юго-восточном направлении 7.2 м, от точки 895 до точки 896 в северо-восточном направлении 15.0 м, от точки 896 до точки 897 в северо-восточном направлении 4.7 м, от точки 897 до точки 898 в северо-восточном направлении 3.6 м, от точки 898 до точки 899 в юго-восточном направлении 2.6 м, от точки 899 до точки 900 в юго-восточном направлении 27.0 м, от точки 900 до точки 901 в юго-восточном направлении 6.1 м, от точки 901 до точки 902 в северо-восточном направлении 8.4 м, от точки 902 до точки 903 в северо-восточном направлении 48.5 м, от точки 903 до точки 904 в северо-восточном направлении 5.8 м, от точки 904 до точки 905 в юго-восточном направлении 136.7 м, от точки 905 до точки 906 в юго-западном направлении 74.2 м, от точки 906 до точки 907 в юго-западном направлении 76.6 м, от точки 907 до точки 908 в северо-западном направлении 9.4 м, от точки 908 до точки 909 в северо-западном направлении 11.1 м, от точки 909 до точки 910 в северо-западном направлении 28.0 м, от точки 910 до точки 911 в северо-западном направлении 13.5 м, от точки 911 до точки 912 в северо-западном направлении 11.4 м, от точки 912 до точки 913 в северо-западном направлении 10.7 м, от точки 913 до точки 914 в северо-западном направлении 8.9 м, от точки 914 до точки 915 в северо-западном направлении 9.9 м, от точки 915 до точки 916 в северо-западном направлении 2.7 м, от точки 916 до точки 917 в северо-восточном направлении 2.9 м, от точки 917 до точки 918 в северо-западном направлении 3.4 м, от точки 918 до точки 919 в северо-западном направлении 9.4 м, от точки 919 до точки 920 в северо-западном направлении 27.0 м, от точки 920 до точки 921 в северо-западном направлении 33.2 м, от точки 921 до точки 922 в северо-западном направлении 1.7 м, от точки 922 до точки 923 в северо-восточном направлении 4.4 м, от точки 923 до точки 924 в северо-восточном направлении 8.5 м, от точки 924 до точки 925 в северо-восточном направлении 8.5 м, от точки 925 до точки 926 в северо-восточном

направлении 6.7 м, от точки 926 до точки 927 в северо-западном направлении 32.5 м, от точки 927 до точки 928 в северо-восточном направлении 9.3 м, от точки 928 до точки 890 в северо-восточном направлении 14.1 м.

ЕЗРЗ-3.2 (участок 61)

От точки 929 до точки 930 в юго-восточном направлении 2.0 м, от точки 930 до точки 931 в юго-восточном направлении 33.8 м, от точки 931 до точки 932 в юго-восточном направлении 0.9 м, от точки 932 до точки 933 в юго-западном направлении 6.2 м, от точки 933 до точки 934 в юго-западном направлении 8.2 м, от точки 934 до точки 935 в юго-западном направлении 4.0 м, от точки 935 до точки 936 в юго-западном направлении 8.4 м, от точки 936 до точки 937 в северо-западном направлении 1.4 м, от точки 937 до точки 938 в северо-западном направлении 8.3 м, от точки 938 до точки 939 в северо-западном направлении 16.9 м, от точки 939 до точки 940 в северо-западном направлении 4.5 м, от точки 940 до точки 941 в северо-западном направлении 7.1 м, от точки 941 до точки 929 в северо-восточном направлении 27.1 м.

ЕЗРЗ-3.2 (участок 62, внешний контур)

От точки 942 до точки 943 в юго-восточном направлении 44.8 м, от точки 943 до точки 944 в юго-восточном направлении 19.4 м, от точки 944 до точки 945 в юго-западном направлении 13.8 м, от точки 945 до точки 946 в юго-западном направлении 16.9 м, от точки 946 до точки 947 в юго-западном направлении 17.2 м, от точки 947 до точки 948 в юго-западном направлении 0.9 м, от точки 948 до точки 949 в юго-восточном направлении 11.4 м, от точки 949 до точки 950 в юго-восточном направлении 14.9 м, от точки 950 до точки 951 в юго-восточном направлении 7.9 м, от точки 951 до точки 952 в юго-западном направлении 71.2 м, от точки 952 до точки 953 в юго-западном направлении 44.0 м, от точки 953 до точки 954 в юго-западном направлении 12.4 м, от точки 954 до точки 955 в восточном направлении 18.1 м, от точки 955 до точки 956 в юго-восточном направлении 25.8 м, от точки 956 до точки 957 в юго-восточном направлении 9.3 м, от точки 957 до точки 958 в юго-западном направлении 30.3 м, от точки 958 до точки 959 в юго-западном направлении 29.8 м, от точки 959 до точки 960 в юго-западном направлении 13.2 м, от точки 960 до точки 961 в юго-восточном направлении 1.3 м, от точки 961 до точки 962 в юго-восточном направлении 19.4 м, от точки 962 до точки 963 в юго-восточном направлении 3.1 м, от точки 963 до точки 964 в юго-западном направлении 9.5 м, от точки 964 до точки 965 в юго-западном направлении 11.0 м, от точки 965 до точки 966 в юго-западном направлении 11.0 м, от точки 966 до точки 967 в юго-западном направлении 1.5 м, от точки 967 до точки 968 в юго-восточном направлении 31.7 м, от точки 968 до точки 969 в юго-восточном направлении 4.6 м, от точки 969 до точки 970 в юго-восточном направлении 31.1 м, от точки 970 до точки 971 в северо-восточном направлении 1.5 м, от точки 971 до точки 972 в северо-восточном направлении 32.1 м, от точки 972 до точки 973 в северо-восточном

направлении 20.4 м, от точки 973 до точки 974 в юго-восточном направлении 3.2 м, от точки 974 до точки 975 в юго-восточном направлении 7.0 м, от точки 975 до точки 976 в северо-восточном направлении 15.6 м, от точки 976 до точки 977 в восточном направлении 2.1 м, от точки 977 до точки 978 в юго-западном направлении 10.4 м, от точки 978 до точки 979 в юго-западном направлении 10.4 м, от точки 979 до точки 980 в юго-западном направлении 7.6 м, от точки 980 до точки 981 в юго-восточном направлении 13.0 м, от точки 981 до точки 982 в юго-восточном направлении 12.7 м, от точки 982 до точки 983 в северо-восточном направлении 6.1 м, от точки 983 до точки 984 в юго-восточном направлении 10.1 м, от точки 984 до точки 985 в северо-восточном направлении 34.2 м, от точки 985 до точки 986 в северо-восточном направлении 7.4 м, от точки 986 до точки 987 в юго-восточном направлении 37.6 м, от точки 987 до точки 988 в юго-восточном направлении 42.6 м, от точки 988 до точки 989 в северо-восточном направлении 27.8 м, от точки 989 до точки 990 в северо-восточном направлении 6.1 м, от точки 990 до точки 991 в юго-восточном направлении 18.7 м, от точки 991 до точки 992 в юго-восточном направлении 0.8 м, от точки 992 до точки 993 в северо-восточном направлении 7.6 м, от точки 993 до точки 994 в юго-восточном направлении 51.5 м, от точки 994 до точки 995 в юго-восточном направлении 56.7 м, от точки 995 до точки 996 в северо-восточном направлении 6.8 м, от точки 996 до точки 997 в северо-восточном направлении 21.9 м, от точки 997 до точки 998 в северо-восточном направлении 7.4 м, от точки 998 до точки 999 в юго-восточном направлении 21.5 м, от точки 999 до точки 1000 в юго-восточном направлении 4.7 м, от точки 1000 до точки 1001 в юго-восточном направлении 3.7 м, от точки 1001 до точки 1002 в юго-западном направлении 2.3 м, от точки 1002 до точки 1003 в юго-западном направлении 18.0 м, от точки 1003 до точки 1004 в юго-западном направлении 3.0 м, от точки 1004 до точки 1005 в юго-западном направлении 7.3 м, от точки 1005 до точки 1006 в юго-восточном направлении 29.4 м, от точки 1006 до точки 1007 в юго-восточном направлении 11.0 м, от точки 1007 до точки 1008 в юго-восточном направлении 15.7 м, от точки 1008 до точки 1009 в юго-западном направлении 17.6 м, от точки 1009 до точки 1010 в юго-западном направлении 10.2 м, от точки 1010 до точки 1011 в юго-восточном направлении 46.2 м, от точки 1011 до точки 1012 в юго-восточном направлении 9.7 м, от точки 1012 до точки 1013 в юго-восточном направлении 8.1 м, от точки 1013 до точки 1014 в юго-восточном направлении 27.2 м, от точки 1014 до точки 1015 в юго-восточном направлении 41.1 м, от точки 1015 до точки 1016 в северо-восточном направлении 16.0 м, от точки 1016 до точки 1017 в юго-восточном направлении 9.8 м, от точки 1017 до точки 1018 в юго-восточном направлении 4.6 м, от точки 1018 до точки 1019 в юго-восточном направлении 5.1 м, от точки 1019 до точки 1020 в юго-восточном направлении 9.4 м, от точки 1020 до точки 1021 в юго-восточном

направлении 25.3 м, от точки 1021 до точки 1022 в юго-восточном
 направлении 17.4 м, от точки 1022 до точки 1023 в юго-западном
 направлении 16.7 м, от точки 1023 до точки 1024 в юго-восточном
 направлении 13.9 м, от точки 1024 до точки 1025 в юго-восточном
 направлении 11.2 м, от точки 1025 до точки 1026 в юго-восточном
 направлении 14.5 м, от точки 1026 до точки 1027 в юго-восточном
 направлении 21.0 м, от точки 1027 до точки 1028 в юго-восточном
 направлении 1.2 м, от точки 1028 до точки 1029 в юго-восточном
 направлении 38.7 м, от точки 1029 до точки 1030 в юго-западном
 направлении 15.2 м, от точки 1030 до точки 1031 в юго-восточном
 направлении 10.3 м, от точки 1031 до точки 1032 в юго-восточном
 направлении 27.8 м, от точки 1032 до точки 1033 в юго-западном
 направлении 3.8 м, от точки 1033 до точки 1034 в юго-западном
 направлении 2.0 м, от точки 1034 до точки 1035 в юго-западном
 направлении 14.5 м, от точки 1035 до точки 1036 в юго-восточном
 направлении 16.6 м, от точки 1036 до точки 1037 в юго-восточном
 направлении 10.4 м, от точки 1037 до точки 1038 в юго-восточном
 направлении 13.6 м, от точки 1038 до точки 1039 в юго-восточном
 направлении 17.6 м, от точки 1039 до точки 1040 в юго-восточном
 направлении 6.5 м, от точки 1040 до точки 1041 в северо-восточном
 направлении 11.8 м, от точки 1041 до точки 1042 в северо-восточном
 направлении 9.0 м, от точки 1042 до точки 1043 в северо-западном
 направлении 16.8 м, от точки 1043 до точки 1044 в северо-западном
 направлении 20.4 м, от точки 1044 до точки 1045 в северо-западном
 направлении 16.1 м, от точки 1045 до точки 1046 в северо-западном
 направлении 83.0 м, от точки 1046 до точки 1047 в юго-восточном
 направлении 6.4 м, от точки 1047 до точки 1048 в юго-восточном
 направлении 26.9 м, от точки 1048 до точки 1049 в северо-восточном
 направлении 49.7 м, от точки 1049 до точки 1050 в юго-восточном
 направлении 37.9 м, от точки 1050 до точки 1051 в юго-восточном
 направлении 22.5 м, от точки 1051 до точки 1052 в юго-восточном
 направлении 9.8 м, от точки 1052 до точки 1053 в юго-восточном
 направлении 16.5 м, от точки 1053 до точки 1054 в юго-восточном
 направлении 59.8 м, от точки 1054 до точки 1055 в юго-восточном
 направлении 21.6 м, от точки 1055 до точки 1056 в северо-восточном
 направлении 24.3 м, от точки 1056 до точки 1057 в северо-восточном
 направлении 30.8 м, от точки 1057 до точки 1058 в северо-восточном
 направлении 17.2 м, от точки 1058 до точки 1059 в северо-восточном
 направлении 26.1 м, от точки 1059 до точки 1060 в юго-восточном
 направлении 26.4 м, от точки 1060 до точки 1061 в юго-восточном
 направлении 137.4 м, от точки 1061 до точки 1062 в юго-восточном
 направлении 118.9 м, от точки 1062 до точки 1063 в юго-западном
 направлении 9.9 м, от точки 1063 до точки 1064 в северо-западном
 направлении 22.1 м, от точки 1064 до точки 1065 в северо-западном
 направлении 13.4 м, от точки 1065 до точки 1066 в юго-западном

направлении 14.0 м, от точки 1066 до точки 1067 в юго-западном
 направлении 32.6 м, от точки 1067 до точки 1068 в юго-западном
 направлении 4.2 м, от точки 1068 до точки 1069 в юго-западном
 направлении 12.8 м, от точки 1069 до точки 1070 в юго-западном
 направлении 45.0 м, от точки 1070 до точки 1071 в юго-западном
 направлении 8.2 м, от точки 1071 до точки 1072 в северо-западном
 направлении 14.9 м, от точки 1072 до точки 1073 в северо-западном
 направлении 55.3 м, от точки 1073 до точки 1074 в северо-западном
 направлении 57.3 м, от точки 1074 до точки 1075 в северо-западном
 направлении 34.9 м, от точки 1075 до точки 1076 в северо-западном
 направлении 114.0 м, от точки 1076 до точки 1077 в северо-западном
 направлении 138.3 м, от точки 1077 до точки 1078 в северо-восточном
 направлении 10.8 м, от точки 1078 до точки 1079 в северо-восточном
 направлении 41.4 м, от точки 1079 до точки 1080 в северо-восточном
 направлении 80.8 м, от точки 1080 до точки 1081 в северо-западном
 направлении 28.8 м, от точки 1081 до точки 1082 в северо-западном
 направлении 1.9 м, от точки 1082 до точки 1083 в северо-западном
 направлении 13.8 м, от точки 1083 до точки 1084 в северо-западном
 направлении 8.7 м, от точки 1084 до точки 1085 в северо-западном
 направлении 3.5 м, от точки 1085 до точки 1086 в северо-западном
 направлении 4.6 м, от точки 1086 до точки 1087 в северо-западном
 направлении 101.2 м, от точки 1087 до точки 1088 в северо-западном
 направлении 32.2 м, от точки 1088 до точки 1089 в северо-западном
 направлении 21.0 м, от точки 1089 до точки 1090 в северо-западном
 направлении 12.3 м, от точки 1090 до точки 1091 в северо-западном
 направлении 2.8 м, от точки 1091 до точки 1092 в северо-западном
 направлении 3.1 м, от точки 1092 до точки 1093 в юго-западном
 направлении 30.7 м, от точки 1093 до точки 1094 в юго-западном
 направлении 14.6 м, от точки 1094 до точки 1095 в юго-западном
 направлении 9.5 м, от точки 1095 до точки 1096 в северо-западном
 направлении 53.6 м, от точки 1096 до точки 1097 в юго-западном
 направлении 127.5 м, от точки 1097 до точки 1098 в юго-западном
 направлении 45.2 м, от точки 1098 до точки 1099 в юго-восточном
 направлении 5.3 м, от точки 1099 до точки 1100 в юго-восточном
 направлении 12.5 м, от точки 1100 до точки 1101 в юго-западном
 направлении 2.0 м, от точки 1101 до точки 1102 в юго-западном
 направлении 10.5 м, от точки 1102 до точки 1103 в юго-западном
 направлении 7.9 м, от точки 1103 до точки 1104 в юго-западном
 направлении 1.2 м, от точки 1104 до точки 1105 в северо-западном
 направлении 77.7 м, от точки 1105 до точки 1106 в северо-западном
 направлении 43.4 м, от точки 1106 до точки 1107 в северо-западном
 направлении 12.2 м, от точки 1107 до точки 1108 в северо-западном
 направлении 7.8 м, от точки 1108 до точки 1109 в северо-восточном
 направлении 0.6 м, от точки 1109 до точки 1110 в северо-восточном
 направлении 16.4 м, от точки 1110 до точки 1111 в северо-западном

направлении 18.0 м, от точки 1111 до точки 1112 в юго-западном
 направлении 16.2 м, от точки 1112 до точки 1113 в северо-западном
 направлении 63.1 м, от точки 1113 до точки 1114 в северо-восточном
 направлении 7.9 м, от точки 1114 до точки 1115 в северо-западном
 направлении 70.3 м, от точки 1115 до точки 1116 в северо-восточном
 направлении 26.2 м, от точки 1116 до точки 1117 в северо-восточном
 направлении 19.0 м, от точки 1117 до точки 1118 в северо-западном
 направлении 30.2 м, от точки 1118 до точки 1119 в северо-восточном
 направлении 29.4 м, от точки 1119 до точки 1120 в северо-восточном
 направлении 23.2 м, от точки 1120 до точки 1121 в северо-западном
 направлении 8.3 м, от точки 1121 до точки 1122 в северо-восточном
 направлении 2.9 м, от точки 1122 до точки 1123 в северо-восточном
 направлении 3.2 м, от точки 1123 до точки 1124 в северо-восточном
 направлении 5.7 м, от точки 1124 до точки 1125 в северо-восточном
 направлении 11.0 м, от точки 1125 до точки 1126 в северо-восточном
 направлении 1.6 м, от точки 1126 до точки 1127 в юго-восточном
 направлении 9.1 м, от точки 1127 до точки 1128 в юго-восточном
 направлении 2.2 м, от точки 1128 до точки 1129 в юго-восточном
 направлении 35.0 м, от точки 1129 до точки 1130 в юго-восточном
 направлении 9.3 м, от точки 1130 до точки 1131 в юго-восточном
 направлении 3.3 м, от точки 1131 до точки 1132 в юго-западном
 направлении 1.3 м, от точки 1132 до точки 1133 в юго-западном
 направлении 9.8 м, от точки 1133 до точки 1134 в юго-восточном
 направлении 5.1 м, от точки 1134 до точки 1135 в юго-западном
 направлении 6.5 м, от точки 1135 до точки 1136 в юго-западном
 направлении 5.3 м, от точки 1136 до точки 1137 в юго-восточном
 направлении 16.3 м, от точки 1137 до точки 1138 в юго-восточном
 направлении 4.8 м, от точки 1138 до точки 1139 в юго-восточном
 направлении 9.0 м, от точки 1139 до точки 1140 в юго-западном
 направлении 6.1 м, от точки 1140 до точки 1141 в юго-западном
 направлении 30.8 м, от точки 1141 до точки 1142 в юго-западном
 направлении 24.7 м, от точки 1142 до точки 1143 в юго-западном
 направлении 55.6 м, от точки 1143 до точки 1144 в юго-восточном
 направлении 42.4 м, от точки 1144 до точки 1145 в северо-восточном
 направлении 45.2 м, от точки 1145 до точки 1146 в юго-восточном
 направлении 26.6 м, от точки 1146 до точки 1147 в северо-восточном
 направлении 45.9 м, от точки 1147 до точки 1148 в юго-восточном
 направлении 2.4 м, от точки 1148 до точки 1149 в юго-восточном
 направлении 23.5 м, от точки 1149 до точки 1150 в юго-восточном
 направлении 16.7 м, от точки 1150 до точки 1151 в северо-восточном
 направлении 66.5 м, от точки 1151 до точки 1152 в северо-западном
 направлении 55.1 м, от точки 1152 до точки 1153 в северо-восточном
 направлении 20.9 м, от точки 1153 до точки 1154 в северо-восточном
 направлении 22.4 м, от точки 1154 до точки 1155 в северо-западном
 направлении 33.7 м, от точки 1155 до точки 1156 в северо-западном

направлении 66.1 м, от точки 1156 до точки 1157 в северо-западном
 направлении 9.2 м, от точки 1157 до точки 1158 в юго-западном
 направлении 7.1 м, от точки 1158 до точки 1159 в юго-западном
 направлении 2.0 м, от точки 1159 до точки 1160 в юго-западном
 направлении 11.2 м, от точки 1160 до точки 1161 в северо-западном
 направлении 34.1 м, от точки 1161 до точки 1162 в северо-западном
 направлении 4.8 м, от точки 1162 до точки 1163 в северо-западном
 направлении 0.5 м, от точки 1163 до точки 1164 в северо-западном
 направлении 7.7 м, от точки 1164 до точки 1165 в северо-западном
 направлении 14.1 м, от точки 1165 до точки 1166 в юго-западном
 направлении 8.2 м, от точки 1166 до точки 1167 в юго-западном
 направлении 12.5 м, от точки 1167 до точки 1168 в юго-западном
 направлении 9.6 м, от точки 1168 до точки 1169 в северо-западном
 направлении 45.4 м, от точки 1169 до точки 1170 в северо-восточном
 направлении 99.8 м, от точки 1170 до точки 1171 в северо-восточном
 направлении 73.5 м, от точки 1171 до точки 1172 в западном направлении
 7.3 м, от точки 1172 до точки 1173 в северо-западном направлении 2.0 м, от
 точки 1173 до точки 1174 в северо-западном направлении 35.3 м, от точки
 1174 до точки 1175 в северо-восточном направлении 2.1 м, от точки 1175 до
 точки 1176 в северо-восточном направлении 9.0 м, от точки 1176 до точки
 1177 в северо-восточном направлении 1.9 м, от точки 1177 до точки 1178 в
 северо-восточном направлении 2.9 м, от точки 1178 до точки 1179 в северо-
 восточном направлении 10.4 м, от точки 1179 до точки 1180 в северо-
 восточном направлении 8.1 м, от точки 1180 до точки 1181(1188) в северо-
 восточном направлении 11.8 м, от точки 1181(1188) до точки 1182 в юго-
 восточном направлении 29.5 м, от точки 1182 до точки 1183 в северо-
 восточном направлении 32.0 м, от точки 1183 до точки 1184 в северо-
 восточном направлении 22.8 м, от точки 1184 до точки 1185 в северо-
 западном направлении 25.1 м, от точки 1185 до точки 1186 в юго-западном
 направлении 13.4 м, от точки 1186 до точки 1187 в юго-западном
 направлении 9.6 м, от точки 1187 до точки 1181(1188) в юго-западном
 направлении 25.6 м, от точки 1181(1188) до точки 1189 в северо-западном
 направлении 59.9 м, от точки 1189 до точки 1190 в северо-восточном
 направлении 37.0 м, от точки 1190 до точки 1191 в северо-западном
 направлении 5.0 м, от точки 1191 до точки 1192 в северо-восточном
 направлении 15.0 м, от точки 1192 до точки 1193 в северо-западном
 направлении 31.3 м, от точки 1193 до точки 1194 в северо-восточном
 направлении 22.3 м, от точки 1194 до точки 1195 в юго-восточном
 направлении 31.3 м, от точки 1195 до точки 1196 в северо-восточном
 направлении 22.7 м, от точки 1196 до точки 1197 в северо-западном
 направлении 23.2 м, от точки 1197 до точки 942 в северо-восточном
 направлении 55.4 м.

ЕЗРЗ-3.2 (участок 62, внутренний контур 1)

От точки 1198 до точки 1199 в юго-восточном направлении 63.5 м, от
 точки 1199 до точки 1200 в юго-западном направлении 5.0 м, от точки 1200

до точки 1201 в северо-западном направлении 61.4 м, от точки 1201 до точки 1202 в северо-восточном направлении 12.1 м, от точки 1202 до точки 1203 в северо-восточном направлении 12.3 м, от точки 1203 до точки 1198 в северо-восточном направлении 10.7 м.

ЕЗРЗ-3.2 (участок 62, внутренний контур 2)

От точки 1204 до точки 1205 в юго-восточном направлении 9.3 м, от точки 1205 до точки 1206 в юго-восточном направлении 3.7 м, от точки 1206 до точки 1207 в юго-восточном направлении 4.7 м, от точки 1207 до точки 1208 в юго-восточном направлении 19.5 м, от точки 1208 до точки 1209 в юго-западном направлении 8.9 м, от точки 1209 до точки 1210 в юго-восточном направлении 4.3 м, от точки 1210 до точки 1211 в юго-западном направлении 12.8 м, от точки 1211 до точки 1212 в юго-восточном направлении 8.0 м, от точки 1212 до точки 1213 в юго-восточном направлении 5.7 м, от точки 1213 до точки 1214 в юго-западном направлении 7.8 м, от точки 1214 до точки 1215 в юго-восточном направлении 16.1 м, от точки 1215 до точки 1216 в юго-западном направлении 10.7 м, от точки 1216 до точки 1217 в северо-западном направлении 1.6 м, от точки 1217 до точки 1218 в юго-западном направлении 1.5 м, от точки 1218 до точки 1219 в северо-западном направлении 1.7 м, от точки 1219 до точки 1220 в северо-восточном направлении 1.5 м, от точки 1220 до точки 1221 в северо-западном направлении 1.6 м, от точки 1221 до точки 1222 в северо-западном направлении 3.9 м, от точки 1222 до точки 1223 в северо-западном направлении 1.3 м, от точки 1223 до точки 1224 в юго-западном направлении 1.5 м, от точки 1224 до точки 1225 в северо-западном направлении 2.0 м, от точки 1225 до точки 1226 в северо-восточном направлении 1.6 м, от точки 1226 до точки 1227 в северо-западном направлении 0.6 м, от точки 1227 до точки 1228 в северо-западном направлении 1.2 м, от точки 1228 до точки 1229 в северо-западном направлении 4.8 м, от точки 1229 до точки 1230 в северо-западном направлении 4.1 м, от точки 1230 до точки 1231 в северо-западном направлении 25.4 м, от точки 1231 до точки 1232 в северо-западном направлении 8.8 м, от точки 1232 до точки 1233 в северо-западном направлении 7.5 м, от точки 1233 до точки 1234 в северо-восточном направлении 8.2 м, от точки 1234 до точки 1235 в северо-восточном направлении 7.7 м, от точки 1235 до точки 1236 в северо-западном направлении 9.2 м, от точки 1236 до точки 1237 в северо-западном направлении 3.4 м, от точки 1237 до точки 1238 в северо-восточном направлении 5.0 м, от точки 1238 до точки 1239 в северо-восточном направлении 7.8 м, от точки 1239 до точки 1204 в северо-восточном направлении 10.3 м.

ЕЗРЗ-3.2 (участок 63)

От точки 1240 до точки 1241 в юго-восточном направлении 3.4 м, от точки 1241 до точки 1242 в юго-восточном направлении 46.6 м, от точки 1242 до точки 1243 в юго-восточном направлении 10.7 м, от точки 1243 до

точки 1244 в юго-восточном направлении 9.0 м, от точки 1244 до точки 1245 в юго-восточном направлении 8.7 м, от точки 1245 до точки 1246 в юго-восточном направлении 36.9 м, от точки 1246 до точки 1247 в юго-восточном направлении 3.9 м, от точки 1247 до точки 1248 в юго-восточном направлении 5.1 м, от точки 1248 до точки 1249 в юго-восточном направлении 38.5 м, от точки 1249 до точки 1250 в юго-восточном направлении 7.2 м, от точки 1250 до точки 1251 в юго-западном направлении 20.7 м, от точки 1251 до точки 1252 в северо-западном направлении 39.4 м, от точки 1252 до точки 1253 в северо-западном направлении 8.2 м, от точки 1253 до точки 1254 в юго-западном направлении 5.5 м, от точки 1254 до точки 1255 в юго-западном направлении 9.9 м, от точки 1255 до точки 1256 в юго-западном направлении 6.6 м, от точки 1256 до точки 1257 в северо-западном направлении 2.6 м, от точки 1257 до точки 1258 в северо-западном направлении 41.6 м, от точки 1258 до точки 1259 в северо-западном направлении 7.0 м, от точки 1259 до точки 1260 в северо-западном направлении 5.2 м, от точки 1260 до точки 1261 в северо-западном направлении 19.9 м, от точки 1261 до точки 1262 в северо-западном направлении 13.3 м, от точки 1262 до точки 1263 в северо-западном направлении 5.9 м, от точки 1263 до точки 1264 в северо-западном направлении 18.6 м, от точки 1264 до точки 1265 в северо-восточном направлении 21.1 м, от точки 1265 до точки 1266 в северо-восточном направлении 7.3 м, от точки 1266 до точки 1267 в северо-восточном направлении 2.9 м, от точки 1267 до точки 1268 в северо-восточном направлении 13.4 м, от точки 1268 до точки 1240 в северо-восточном направлении 11.6 м.

ЕЗРЗ-3.2 (участок 64)

От точки 1269 до точки 1270 в юго-восточном направлении 3.0 м, от точки 1270 до точки 1271 в юго-восточном направлении 37.4 м, от точки 1271 до точки 1272 в юго-восточном направлении 30.9 м, от точки 1272 до точки 1273 в юго-западном направлении 60.3 м, от точки 1273 до точки 1274 в северо-западном направлении 19.9 м, от точки 1274 до точки 1275 в северо-западном направлении 30.6 м, от точки 1275 до точки 1276 в северо-западном направлении 15.7 м, от точки 1276 до точки 1277 в северо-западном направлении 3.4 м, от точки 1277 до точки 1278 в северо-восточном направлении 10.3 м, от точки 1278 до точки 1279 в северо-восточном направлении 39.0 м, от точки 1279 до точки 1269 в северо-восточном направлении 1.9 м.

ЕЗРЗ-3.2 (участок 65)

От точки 1280 до точки 1281 в юго-восточном направлении 10.9 м, от точки 1281 до точки 1282 в юго-восточном направлении 6.6 м, от точки 1282 до точки 1283 в юго-восточном направлении 45.3 м, от точки 1283 до точки 1284 в юго-западном направлении 13.7 м, от точки 1284 до точки 1285 в юго-западном направлении 10.5 м, от точки 1285 до точки 1286 в юго-западном направлении 16.0 м, от точки 1286 до точки 1287 в северо-

западном направлении 31.8 м, от точки 1287 до точки 1288 в северо-западном направлении 30.0 м, от точки 1288 до точки 1289 в северо-восточном направлении 11.6 м, от точки 1289 до точки 1280 в северо-восточном направлении 11.1 м.

ЕЗРЗ-3.2 (участок 66)

От точки 1290 до точки 1291 в юго-восточном направлении 88.2 м, от точки 1291 до точки 1292 в юго-восточном направлении 37.4 м, от точки 1292 до точки 1293 в юго-западном направлении 56.6 м, от точки 1293 до точки 1294 в юго-западном направлении 32.0 м, от точки 1294 до точки 1295 в юго-восточном направлении 10.5 м, от точки 1295 до точки 1296 в юго-восточном направлении 18.8 м, от точки 1296 до точки 1297 в юго-восточном направлении 7.1 м, от точки 1297 до точки 1298 в юго-западном направлении 68.7 м, от точки 1298 до точки 1299 в северо-западном направлении 27.1 м, от точки 1299 до точки 1300 в северо-западном направлении 32.0 м, от точки 1300 до точки 1301 в северо-западном направлении 31.9 м, от точки 1301 до точки 1302 в северо-западном направлении 39.8 м, от точки 1302 до точки 1303 в северо-западном направлении 22.8 м, от точки 1303 до точки 1304 в северо-западном направлении 12.4 м, от точки 1304 до точки 1305 в северо-западном направлении 24.7 м, от точки 1305 до точки 1306 в северо-восточном направлении 19.9 м, от точки 1306 до точки 1307 в северо-восточном направлении 17.0 м, от точки 1307 до точки 1308 в северо-восточном направлении 10.4 м, от точки 1308 до точки 1309 в северо-восточном направлении 9.2 м, от точки 1309 до точки 1310 в северо-западном направлении 14.1 м, от точки 1310 до точки 1311 в северо-западном направлении 6.2 м, от точки 1311 до точки 1312 в северо-западном направлении 13.1 м, от точки 1312 до точки 1313 в северо-восточном направлении 7.5 м, от точки 1313 до точки 1290 в северо-восточном направлении 17.2 м.

ЕЗРЗ-3.2 (участок 67)

От точки 1314 до точки 1315 в юго-восточном направлении 18.8 м, от точки 1315 до точки 1316 в юго-восточном направлении 27.0 м, от точки 1316 до точки 1317 в юго-восточном направлении 3.5 м, от точки 1317 до точки 1318 в юго-восточном направлении 22.5 м, от точки 1318 до точки 1319 в юго-восточном направлении 23.4 м, от точки 1319 до точки 1320 в юго-западном направлении 66.1 м, от точки 1320 до точки 1321 в юго-западном направлении 9.3 м, от точки 1321 до точки 1322 в северо-западном направлении 59.5 м, от точки 1322 до точки 1323 в северо-восточном направлении 18.7 м, от точки 1323 до точки 1324 в северо-западном направлении 8.1 м, от точки 1324 до точки 1325 в северо-западном направлении 17.4 м, от точки 1325 до точки 1326 в северо-западном направлении 20.8 м, от точки 1326 до точки 1314 в северо-восточном направлении 93.2 м.

ЕЗРЗ-3.2 (участок 68)

От точки 1327 до точки 1328 в юго-восточном направлении 55.5 м, от

точки 1328 до точки 1329 в юго-западном направлении 34.5 м, от точки 1329 до точки 1330 в юго-западном направлении 9.3 м, от точки 1330 до точки 1331 в юго-западном направлении 9.3 м, от точки 1331 до точки 1332 в юго-западном направлении 34.2 м, от точки 1332 до точки 1333 в юго-восточном направлении 21.3 м, от точки 1333 до точки 1334 в юго-восточном направлении 6.4 м, от точки 1334 до точки 1335 в юго-восточном направлении 7.2 м, от точки 1335 до точки 1336 в юго-западном направлении 59.3 м, от точки 1336 до точки 1337 в северо-западном направлении 7.9 м, от точки 1337 до точки 1338 в северо-западном направлении 21.4 м, от точки 1338 до точки 1339 в северо-западном направлении 6.6 м, от точки 1339 до точки 1340 в северо-западном направлении 11.6 м, от точки 1340 до точки 1341 в северо-западном направлении 24.8 м, от точки 1341 до точки 1342 в северо-западном направлении 34.1 м, от точки 1342 до точки 1343 в северо-западном направлении 18.1 м, от точки 1343 до точки 1344 в северо-западном направлении 1.9 м, от точки 1344 до точки 1345 в северо-восточном направлении 18.8 м, от точки 1345 до точки 1346 в северо-восточном направлении 4.8 м, от точки 1346 до точки 1347 в северо-восточном направлении 8.0 м, от точки 1347 до точки 1348 в северо-восточном направлении 43.5 м, от точки 1348 до точки 1349 в северо-восточном направлении 2.8 м, от точки 1349 до точки 1350 в северо-восточном направлении 3.3 м, от точки 1350 до точки 1351 в северо-восточном направлении 6.2 м, от точки 1351 до точки 1352 в северо-восточном направлении 35.9 м, от точки 1352 до точки 1353 в северо-восточном направлении 11.9 м, от точки 1353 до точки 1354 в северо-восточном направлении 8.0 м, от точки 1354 до точки 1355 в северо-восточном направлении 2.2 м, от точки 1355 до точки 1327 в северо-восточном направлении 13.5 м.

ЕЗРЗ-3.2 (участок 69)

От точки 1356 до точки 1357 в юго-восточном направлении 123.0 м, от точки 1357 до точки 1358 в юго-восточном направлении 30.4 м, от точки 1358 до точки 1359 в юго-восточном направлении 18.3 м, от точки 1359 до точки 1360 в юго-восточном направлении 27.4 м, от точки 1360 до точки 1361 в юго-восточном направлении 2.8 м, от точки 1361 до точки 1362 в юго-западном направлении 70.7 м, от точки 1362 до точки 1363 в юго-восточном направлении 123.3 м, от точки 1363 до точки 1364 в юго-западном направлении 35.5 м, от точки 1364 до точки 1365 в юго-западном направлении 12.6 м, от точки 1365 до точки 1366 в северо-западном направлении 42.1 м, от точки 1366 до точки 1367 в северо-западном направлении 210.0 м, от точки 1367 до точки 1368 в северо-восточном направлении 16.5 м, от точки 1368 до точки 1369 в северо-восточном направлении 12.4 м, от точки 1369 до точки 1370 в северо-западном направлении 2.0 м, от точки 1370 до точки 1371 в северо-западном направлении 5.1 м, от точки 1371 до точки 1372 в северо-восточном направлении 2.5 м, от точки 1372 до точки 1373 в северо-восточном

направлении 11.3 м, от точки 1373 до точки 1374 в северо-западном направлении 15.5 м, от точки 1374 до точки 1375 в юго-западном направлении 25.4 м, от точки 1375 до точки 1376 в северо-западном направлении 5.5 м, от точки 1376 до точки 1377 в северо-западном направлении 4.5 м, от точки 1377 до точки 1378 в северо-западном направлении 18.9 м, от точки 1378 до точки 1379 в северо-западном направлении 4.7 м, от точки 1379 до точки 1380 в северо-восточном направлении 48.6 м, от точки 1380 до точки 1381 в северо-западном направлении 22.9 м, от точки 1381 до точки 1382 в северо-восточном направлении 11.1 м, от точки 1382 до точки 1383 в северо-восточном направлении 6.3 м, от точки 1383 до точки 1384 в северо-восточном направлении 34.3 м, от точки 1384 до точки 1385 в северо-восточном направлении 5.2 м, от точки 1385 до точки 1356 в северо-восточном направлении 50.6 м.

ЕЗРЗ-3.2 (участок 70)

От точки 1386 до точки 1387 в юго-восточном направлении 112.0 м, от точки 1387 до точки 1388 в юго-западном направлении 52.0 м, от точки 1388 до точки 1389 в северо-западном направлении 56.0 м, от точки 1389 до точки 1390 в северо-западном направлении 56.0 м, от точки 1390 до точки 1386 в северо-восточном направлении 52.0 м.

ЕЗРЗ-3.2 (участок 71)

От точки 1391 до точки 1392 в юго-восточном направлении 25.8 м, от точки 1392 до точки 1393 в юго-западном направлении 7.0 м, от точки 1393 до точки 1394 в юго-западном направлении 22.3 м, от точки 1394 до точки 1395 в юго-западном направлении 10.5 м, от точки 1395 до точки 1396 в юго-западном направлении 28.1 м, от точки 1396 до точки 1397 в северо-западном направлении 14.8 м, от точки 1397 до точки 1398 в северо-восточном направлении 23.6 м, от точки 1398 до точки 1399 в северо-западном направлении 9.4 м, от точки 1399 до точки 1400 в северо-западном направлении 14.0 м, от точки 1400 до точки 1401 в северо-восточном направлении 17.6 м, от точки 1401 до точки 1402 в северо-восточном направлении 0.7 м, от точки 1402 до точки 1403 в северо-восточном направлении 4.1 м, от точки 1403 до точки 1391 в северо-восточном направлении 18.2 м.

ЕЗРЗ-3.2 (участок 72)

От точки 1404 до точки 1405 в восточном направлении 23.1 м, от точки 1405 до точки 1406 в юго-западном направлении 81.5 м, от точки 1406 до точки 1407 в юго-восточном направлении 1.8 м, от точки 1407 до точки 1408 в юго-западном направлении 71.7 м, от точки 1408 до точки 1409 в юго-западном направлении 39.8 м, от точки 1409 до точки 1410 в северо-западном направлении 10.4 м, от точки 1410 до точки 1411 в северо-западном направлении 9.3 м, от точки 1411 до точки 1412 в юго-западном направлении 12.2 м, от точки 1412 до точки 1413 в северо-западном направлении 55.9 м, от точки 1413 до точки 1414 в северо-западном направлении 26.2 м, от точки 1414 до точки 1415 в северо-восточном

направлении 41.7 м, от точки 1415 до точки 1416 в северо-восточном направлении 77.8 м, от точки 1416 до точки 1417 в северо-восточном направлении 4.7 м, от точки 1417 до точки 1418 в северо-восточном направлении 2.7 м, от точки 1418 до точки 1419 в юго-восточном направлении 4.3 м, от точки 1419 до точки 1420 в юго-восточном направлении 12.1 м, от точки 1420 до точки 1421 в северном направлении 26.8 м, от точки 1421 до точки 1404 в северо-восточном направлении 35.6 м.

ЕЗРЗ-3.2 (участок 73)

От точки 1422 до точки 1423 в юго-восточном направлении 27.1 м, от точки 1423 до точки 1424 в юго-восточном направлении 10.9 м, от точки 1424 до точки 1425 в юго-восточном направлении 28.6 м, от точки 1425 до точки 1426 в юго-восточном направлении 17.7 м, от точки 1426 до точки 1427 в юго-восточном направлении 52.7 м, от точки 1427 до точки 1428 в юго-западном направлении 43.3 м, от точки 1428 до точки 1429 в северо-западном направлении 63.7 м, от точки 1429 до точки 1430 в северо-западном направлении 6.9 м, от точки 1430 до точки 1431 в северо-западном направлении 13.3 м, от точки 1431 до точки 1432 в северо-западном направлении 42.7 м, от точки 1432 до точки 1433 в северо-восточном направлении 11.3 м, от точки 1433 до точки 1434 в северо-восточном направлении 11.6 м, от точки 1434 до точки 1435 в северо-восточном направлении 5.3 м, от точки 1435 до точки 1436 в северо-восточном направлении 5.3 м, от точки 1436 до точки 1437 в северо-восточном направлении 3.7 м, от точки 1437 до точки 1422 в северо-восточном направлении 8.5 м.

ЕЗРЗ-3.2 (участок 74)

От точки 1438 до точки 1439 в юго-восточном направлении 32.7 м, от точки 1439 до точки 1440 в юго-восточном направлении 7.5 м, от точки 1440 до точки 1441 в юго-восточном направлении 40.7 м, от точки 1441 до точки 1442 в юго-восточном направлении 27.7 м, от точки 1442 до точки 1443 в юго-восточном направлении 30.8 м, от точки 1443 до точки 1444 в северо-западном направлении 37.4 м, от точки 1444 до точки 1445 в северо-западном направлении 50.4 м, от точки 1445 до точки 1446 в северо-западном направлении 9.8 м, от точки 1446 до точки 1438 в северо-западном направлении 36.4 м.

ЕЗРЗ-3.2 (участок 75)

От точки 1447 до точки 1448 в юго-восточном направлении 2.9 м, от точки 1448 до точки 1449 в юго-восточном направлении 33.6 м, от точки 1449 до точки 1450 в юго-восточном направлении 12.2 м, от точки 1450 до точки 1451 в юго-восточном направлении 1.2 м, от точки 1451 до точки 1452 в юго-западном направлении 16.1 м, от точки 1452 до точки 1453 в юго-западном направлении 16.7 м, от точки 1453 до точки 1454 в юго-западном направлении 15.4 м, от точки 1454 до точки 1455 в юго-западном направлении 16.6 м, от точки 1455 до точки 1456 в юго-западном направлении 17.2 м, от точки 1456 до точки 1457 в юго-западном направлении 23.1 м, от точки 1457 до точки 1458 в юго-западном

направлении 4.7 м, от точки 1458 до точки 1459 в юго-западном направлении 27.8 м, от точки 1459 до точки 1460 в юго-западном направлении 23.9 м, от точки 1460 до точки 1461 в северо-восточном направлении 4.7 м, от точки 1461 до точки 1462 в северо-восточном направлении 10.1 м, от точки 1462 до точки 1463 в северо-восточном направлении 35.6 м, от точки 1463 до точки 1464 в северо-восточном направлении 19.9 м, от точки 1464 до точки 1465 в северо-восточном направлении 30.9 м, от точки 1465 до точки 1466 в северо-восточном направлении 23.9 м, от точки 1466 до точки 1447 в северо-восточном направлении 31.3 м.

ЕЗРЗ-3.2 (участок 76)

От точки 1467 до точки 1468 в юго-восточном направлении 21.5 м, от точки 1468 до точки 1469 в юго-восточном направлении 15.8 м, от точки 1469 до точки 1470 в юго-западном направлении 15.0 м, от точки 1470 до точки 1471 в юго-западном направлении 13.2 м, от точки 1471 до точки 1472 в юго-западном направлении 6.2 м, от точки 1472 до точки 1473 в юго-западном направлении 9.4 м, от точки 1473 до точки 1474 в юго-западном направлении 13.6 м, от точки 1474 до точки 1475 в юго-восточном направлении 33.2 м, от точки 1475 до точки 1476 в юго-восточном направлении 7.0 м, от точки 1476 до точки 1477 в юго-восточном направлении 18.1 м, от точки 1477 до точки 1478 в юго-западном направлении 104.2 м, от точки 1478 до точки 1479 в юго-западном направлении 1.0 м, от точки 1479 до точки 1480 в юго-западном направлении 30.1 м, от точки 1480 до точки 1481 в юго-западном направлении 7.0 м, от точки 1481 до точки 1482 в юго-западном направлении 32.8 м, от точки 1482 до точки 1483 в юго-западном направлении 9.6 м, от точки 1483 до точки 1484 в юго-западном направлении 14.5 м, от точки 1484 до точки 1485 в юго-западном направлении 35.4 м, от точки 1485 до точки 1486 в юго-западном направлении 30.1 м, от точки 1486 до точки 1487 в северо-западном направлении 21.0 м, от точки 1487 до точки 1488 в северо-западном направлении 80.3 м, от точки 1488 до точки 1489 в юго-западном направлении 42.2 м, от точки 1489 до точки 1490 в юго-восточном направлении 47.8 м, от точки 1490 до точки 1491 в юго-восточном направлении 30.7 м, от точки 1491 до точки 1492 в юго-восточном направлении 44.1 м, от точки 1492 до точки 1493 в юго-восточном направлении 4.5 м, от точки 1493 до точки 1494 в юго-восточном направлении 92.9 м, от точки 1494 до точки 1495 в юго-западном направлении 42.7 м, от точки 1495 до точки 1496 в северо-западном направлении 38.4 м, от точки 1496 до точки 1497 в северо-западном направлении 3.8 м, от точки 1497 до точки 1498 в северо-западном направлении 28.0 м, от точки 1498 до точки 1499 в северо-западном направлении 40.4 м, от точки 1499 до точки 1500 в северо-западном направлении 10.3 м, от точки 1500 до точки 1501 в северо-западном направлении 79.8 м, от точки 1501 до точки 1502 в северо-западном

направлении 22.0 м, от точки 1502 до точки 1503 в юго-западном
 направлении 14.3 м, от точки 1503 до точки 1504 в северо-западном
 направлении 9.2 м, от точки 1504 до точки 1505 в северо-западном
 направлении 4.9 м, от точки 1505 до точки 1506 в северо-западном
 направлении 13.0 м, от точки 1506 до точки 1507 в северо-западном
 направлении 18.5 м, от точки 1507 до точки 1508 в северо-восточном
 направлении 17.2 м, от точки 1508 до точки 1509 в северо-западном
 направлении 86.6 м, от точки 1509 до точки 1510 в северо-западном
 направлении 27.4 м, от точки 1510 до точки 1511 в северо-западном
 направлении 185.9 м, от точки 1511 до точки 1512 в северо-западном
 направлении 62.9 м, от точки 1512 до точки 1513 в северо-восточном
 направлении 40.7 м, от точки 1513 до точки 1514 в северо-восточном
 направлении 34.8 м, от точки 1514 до точки 1515 в северо-восточном
 направлении 124.9 м, от точки 1515 до точки 1516 в северо-восточном
 направлении 34.8 м, от точки 1516 до точки 1517 в северо-восточном
 направлении 71.2 м, от точки 1517 до точки 1518 в северо-восточном
 направлении 31.7 м, от точки 1518 до точки 1519 в северо-восточном
 направлении 3.7 м, от точки 1519 до точки 1520 в юго-восточном
 направлении 18.9 м, от точки 1520 до точки 1521 в юго-восточном
 направлении 32.9 м, от точки 1521 до точки 1522 в юго-западном
 направлении 40.2 м, от точки 1522 до точки 1523 в юго-восточном
 направлении 3.3 м, от точки 1523 до точки 1524 в юго-западном
 направлении 16.1 м, от точки 1524 до точки 1525 в юго-восточном
 направлении 35.0 м, от точки 1525 до точки 1526 в северо-восточном
 направлении 5.0 м, от точки 1526 до точки 1527 в северо-восточном
 направлении 1.0 м, от точки 1527 до точки 1528 в северо-восточном
 направлении 6.9 м, от точки 1528 до точки 1529 в северо-восточном
 направлении 5.9 м, от точки 1529 до точки 1530 в северо-восточном
 направлении 4.9 м, от точки 1530 до точки 1531 в северо-западном
 направлении 2.2 м, от точки 1531 до точки 1532 в северо-восточном
 направлении 6.0 м, от точки 1532 до точки 1533 в северо-восточном
 направлении 5.4 м, от точки 1533 до точки 1534 в северо-восточном
 направлении 3.0 м, от точки 1534 до точки 1535 в северо-восточном
 направлении 3.2 м, от точки 1535 до точки 1536 в северо-восточном
 направлении 5.9 м, от точки 1536 до точки 1537 в северо-восточном
 направлении 11.6 м, от точки 1537 до точки 1538 в северо-восточном
 направлении 2.2 м, от точки 1538 до точки 1539 в северо-восточном
 направлении 11.4 м, от точки 1539 до точки 1540 в северо-восточном
 направлении 4.5 м, от точки 1540 до точки 1541 в северо-восточном
 направлении 9.1 м, от точки 1541 до точки 1542 в северо-восточном
 направлении 4.4 м, от точки 1542 до точки 1543 в северо-западном
 направлении 21.1 м, от точки 1543 до точки 1544 в северо-восточном
 направлении 25.8 м, от точки 1544 до точки 1545 в северо-восточном
 направлении 24.6 м, от точки 1545 до точки 1546 в северо-восточном
 направлении 3.2 м, от точки 1546 до точки 1547 в северо-восточном

направлении 0.5 м, от точки 1547 до точки 1548 в юго-восточном направлении 20.4 м, от точки 1548 до точки 1549 в юго-восточном направлении 7.8 м, от точки 1549 до точки 1550 в юго-западном направлении 2.0 м, от точки 1550 до точки 1551 в юго-восточном направлении 22.5 м, от точки 1551 до точки 1552 в северо-восточном направлении 94.7 м, от точки 1552 до точки 1467 в северо-восточном направлении 34.2 м.

Описание положения границ единой зоны регулирования застройки и хозяйственной деятельности подзона 3, вид 3 (индекс подзоны ЕЗРЗ-3.3).

ЕЗРЗ-3.3 (участок 77, внешний контур)

От точки 1 до точки 2 в юго-восточном направлении 2.5 м, от точки 2 до точки 3 в юго-восточном направлении 24.0 м, от точки 3 до точки 4 в юго-восточном направлении 10.3 м, от точки 4 до точки 5 в юго-восточном направлении 13.1 м, от точки 5 до точки 6 в юго-восточном направлении 8.8 м, от точки 6 до точки 7 в юго-восточном направлении 24.0 м, от точки 7 до точки 8 в юго-восточном направлении 17.3 м, от точки 8 до точки 9 в юго-восточном направлении 12.7 м, от точки 9 до точки 10 в юго-восточном направлении 0.6 м, от точки 10 до точки 11 в юго-восточном направлении 8.8 м, от точки 11 до точки 12 в юго-западном направлении 2.3 м, от точки 12 до точки 13 в юго-восточном направлении 13.6 м, от точки 13 до точки 14 в юго-восточном направлении 7.9 м, от точки 14 до точки 15 в юго-западном направлении 10.9 м, от точки 15 до точки 16 в юго-восточном направлении 16.7 м, от точки 16 до точки 17 в юго-восточном направлении 12.4 м, от точки 17 до точки 18 в юго-восточном направлении 14.3 м, от точки 18 до точки 19 в юго-восточном направлении 6.3 м, от точки 19 до точки 20 в юго-восточном направлении 6.4 м, от точки 20 до точки 21 в юго-восточном направлении 39.6 м, от точки 21 до точки 22 в юго-восточном направлении 41.7 м, от точки 22 до точки 23 в юго-восточном направлении 4.0 м, от точки 23 до точки 24 в юго-восточном направлении 7.2 м, от точки 24 до точки 25 в юго-восточном направлении 2.1 м, от точки 25 до точки 26 в юго-восточном направлении 10.8 м, от точки 26 до точки 27 в юго-восточном направлении 15.5 м, от точки 27 до точки 28 в юго-восточном направлении 11.3 м, от точки 28 до точки 29 в юго-восточном направлении 21.0 м, от точки 29 до точки 30 в северо-восточном направлении 13.8 м, от точки 30 до точки 31 в юго-западном направлении 18.2 м, от точки 31 до точки 32 в юго-западном направлении 5.0 м, от точки 32 до точки 33 в юго-западном направлении 20.0 м, от точки 33 до точки 34 в юго-западном направлении 18.1 м, от точки 34 до точки 35 в юго-восточном направлении 36.9 м, от точки 35 до точки 36 в юго-западном направлении 12.3 м, от точки 36 до точки 37 в юго-западном направлении 31.8 м, от точки 37 до точки 38 в северо-западном направлении 12.5 м, от точки 38 до точки 39 в юго-западном направлении 15.4 м, от точки 39 до точки 40 в северо-западном

направлении 84.3 м, от точки 40 до точки 41 в северо-восточном направлении 13.2 м, от точки 41 до точки 42 в северо-восточном направлении 4.2 м, от точки 42 до точки 43 в северо-западном направлении 14.4 м, от точки 43 до точки 44 в северо-западном направлении 12.6 м, от точки 44 до точки 45 в северо-восточном направлении 8.4 м, от точки 45 до точки 46 в северо-восточном направлении 15.1 м, от точки 46 до точки 47 в северо-западном направлении 32.6 м, от точки 47 до точки 48 в северо-западном направлении 19.5 м, от точки 48 до точки 49 в северо-западном направлении 31.3 м, от точки 49 до точки 50 в юго-западном направлении 38.9 м, от точки 50 до точки 51 в северо-западном направлении 10.0 м, от точки 51 до точки 52 в северо-западном направлении 18.1 м, от точки 52 до точки 53 в северо-западном направлении 8.8 м, от точки 53 до точки 54 в северо-западном направлении 12.9 м, от точки 54 до точки 55 в юго-западном направлении 5.4 м, от точки 55 до точки 56 в юго-западном направлении 21.7 м, от точки 56 до точки 57 в юго-восточном направлении 6.4 м, от точки 57 до точки 58 в юго-восточном направлении 5.3 м, от точки 58 до точки 59 в юго-восточном направлении 3.4 м, от точки 59 до точки 60 в юго-восточном направлении 12.3 м, от точки 60 до точки 61 в юго-восточном направлении 12.8 м, от точки 61 до точки 62 в юго-восточном направлении 15.0 м, от точки 62 до точки 63 в юго-восточном направлении 24.9 м, от точки 63 до точки 64 в юго-западном направлении 19.1 м, от точки 64 до точки 65 в юго-западном направлении 3.0 м, от точки 65 до точки 66 в юго-западном направлении 5.8 м, от точки 66 до точки 67 в юго-восточном направлении 2.3 м, от точки 67 до точки 68 в юго-западном направлении 13.4 м, от точки 68 до точки 69 в юго-восточном направлении 3.5 м, от точки 69 до точки 70 в юго-восточном направлении 1.9 м, от точки 70 до точки 71 в юго-восточном направлении 16.8 м, от точки 71 до точки 72 в юго-западном направлении 11.7 м, от точки 72 до точки 73 в юго-западном направлении 1.9 м, от точки 73 до точки 74 в юго-западном направлении 3.1 м, от точки 74 до точки 75 в юго-восточном направлении 2.1 м, от точки 75 до точки 76 в юго-восточном направлении 9.4 м, от точки 76 до точки 77 в юго-восточном направлении 7.2 м, от точки 77 до точки 78 в северо-восточном направлении 47.4 м, от точки 78 до точки 79 в юго-восточном направлении 34.0 м, от точки 79 до точки 80 в северо-восточном направлении 11.0 м, от точки 80 до точки 81 в юго-восточном направлении 102.3 м, от точки 81 до точки 82 в юго-восточном направлении 28.7 м, от точки 82 до точки 83 в юго-восточном направлении 122.0 м, от точки 83 до точки 84 в северо-восточном направлении 24.9 м, от точки 84 до точки 85 в северо-восточном направлении 5.8 м, от точки 85 до точки 86 в северо-восточном направлении 17.9 м, от точки 86 до точки 87 в северо-восточном направлении 84.4 м, от точки 87 до точки 88 в юго-восточном направлении 5.3 м, от точки 88 до точки 89 в северо-восточном направлении 6.6 м, от точки 89 до точки 90 в юго-восточном направлении 3.3 м, от точки 90 до точки 91 в юго-западном направлении 16.2 м, от точки 91 до точки 92 в юго-восточном направлении 20.9 м, от точки 92 до точки 93 в юго-восточном

направлении 25.6 м, от точки 93 до точки 94 в юго-восточном направлении 0.7 м, от точки 94 до точки 95 в юго-восточном направлении 21.1 м, от точки 95 до точки 96 в юго-западном направлении 33.8 м, от точки 96 до точки 97 в юго-восточном направлении 11.7 м, от точки 97 до точки 98 в юго-восточном направлении 17.0 м, от точки 98 до точки 99 в северо-восточном направлении 5.9 м, от точки 99 до точки 100 в северо-восточном направлении 46.7 м, от точки 100 до точки 101 в северо-западном направлении 5.3 м, от точки 101 до точки 102 в северо-восточном направлении 11.1 м, от точки 102 до точки 103 в северо-восточном направлении 38.4 м, от точки 103 до точки 104 в северо-восточном направлении 19.9 м, от точки 104 до точки 105 в северо-западном направлении 1.1 м, от точки 105 до точки 106 в северо-восточном направлении 17.8 м, от точки 106 до точки 107 в юго-восточном направлении 25.7 м, от точки 107 до точки 108 в юго-восточном направлении 7.4 м, от точки 108 до точки 109 в юго-западном направлении 8.9 м, от точки 109 до точки 110 в юго-западном направлении 22.6 м, от точки 110 до точки 111 в юго-восточном направлении 58.7 м, от точки 111 до точки 112 в северо-восточном направлении 6.3 м, от точки 112 до точки 113 в северо-восточном направлении 7.0 м, от точки 113 до точки 114 в юго-восточном направлении 32.1 м, от точки 114 до точки 115 в северо-восточном направлении 5.9 м, от точки 115 до точки 116 в северо-восточном направлении 11.0 м, от точки 116 до точки 117 в северо-восточном направлении 2.7 м, от точки 117 до точки 118 в юго-восточном направлении 7.6 м, от точки 118 до точки 119 в северо-восточном направлении 9.7 м, от точки 119 до точки 120 в юго-восточном направлении 10.2 м, от точки 120 до точки 121 в юго-восточном направлении 51.2 м, от точки 121 до точки 122 в юго-восточном направлении 39.8 м, от точки 122 до точки 123 в юго-восточном направлении 3.3 м, от точки 123 до точки 124 в юго-восточном направлении 9.5 м, от точки 124 до точки 125 в юго-восточном направлении 42.5 м, от точки 125 до точки 126 в юго-западном направлении 39.4 м, от точки 126 до точки 127 в северо-западном направлении 5.3 м, от точки 127 до точки 128 в юго-западном направлении 2.2 м, от точки 128 до точки 129 в юго-западном направлении 13.0 м, от точки 129 до точки 130 в юго-западном направлении 24.5 м, от точки 130 до точки 131 в юго-западном направлении 3.0 м, от точки 131 до точки 132 в юго-западном направлении 27.0 м, от точки 132 до точки 133 в юго-восточном направлении 0.9 м, от точки 133 до точки 134 в юго-западном направлении 14.7 м, от точки 134 до точки 135 в северо-западном направлении 16.8 м, от точки 135 до точки 136 в юго-западном направлении 1.1 м, от точки 136 до точки 137 в юго-западном направлении 1.3 м, от точки 137 до точки 138 в юго-западном направлении 17.7 м, от точки 138 до точки 139 в северо-западном направлении 34.5 м, от точки 139 до точки 140 в юго-западном направлении 45.7 м, от точки 140 до точки 141 в юго-восточном направлении 24.8 м, от точки 141 до точки 142 в юго-западном направлении 26.1 м, от точки 142 до точки 143 в северо-западном направлении 79.4 м, от точки 143 до точки 144

в юго-западном направлении 23.1 м, от точки 144 до точки 145 в юго-западном направлении 25.6 м, от точки 145 до точки 146 в юго-западном направлении 7.3 м, от точки 146 до точки 147 в юго-западном направлении 13.1 м, от точки 147 до точки 148 в юго-западном направлении 122.9 м, от точки 148 до точки 149 в северо-западном направлении 45.8 м, от точки 149 до точки 150 в юго-западном направлении 19.8 м, от точки 150 до точки 151 в северо-западном направлении 6.4 м, от точки 151 до точки 152 в северо-западном направлении 0.9 м, от точки 152 до точки 153 в северо-западном направлении 17.1 м, от точки 153 до точки 154 в северо-западном направлении 1.6 м, от точки 154 до точки 155 в северо-западном направлении 11.1 м, от точки 155 до точки 156 в северо-западном направлении 41.4 м, от точки 156 до точки 157 в северо-западном направлении 22.0 м, от точки 157 до точки 158 в северо-западном направлении 6.0 м, от точки 158 до точки 159 в северо-западном направлении 17.2 м, от точки 159 до точки 160 в северо-западном направлении 7.2 м, от точки 160 до точки 161 в северо-западном направлении 5.9 м, от точки 161 до точки 162 в северо-западном направлении 10.9 м, от точки 162 до точки 163 в северо-восточном направлении 26.8 м, от точки 163 до точки 164 в юго-восточном направлении 3.5 м, от точки 164 до точки 165 в северо-восточном направлении 50.3 м, от точки 165 до точки 166 в юго-восточном направлении 35.6 м, от точки 166 до точки 167 в северо-восточном направлении 17.5 м, от точки 167 до точки 168 в северо-западном направлении 5.1 м, от точки 168 до точки 169 в северо-западном направлении 7.3 м, от точки 169 до точки 170 в северо-западном направлении 27.6 м, от точки 170 до точки 171 в северо-восточном направлении 9.8 м, от точки 171 до точки 172 в северо-восточном направлении 45.2 м, от точки 172 до точки 173 в северо-восточном направлении 6.0 м, от точки 173 до точки 174 в северо-восточном направлении 13.7 м, от точки 174 до точки 175 в северо-западном направлении 13.5 м, от точки 175 до точки 176 в северо-западном направлении 3.5 м, от точки 176 до точки 177 в северо-западном направлении 18.3 м, от точки 177 до точки 178 в юго-западном направлении 112.8 м, от точки 178 до точки 179 в юго-западном направлении 21.4 м, от точки 179 до точки 180 в юго-западном направлении 12.2 м, от точки 180 до точки 181 в юго-западном направлении 13.2 м, от точки 181 до точки 182 в юго-западном направлении 7.6 м, от точки 182 до точки 183 в юго-западном направлении 12.5 м, от точки 183 до точки 184 в северо-западном направлении 25.4 м, от точки 184 до точки 185 в северо-восточном направлении 23.9 м, от точки 185 до точки 186 в северо-западном направлении 118.6 м, от точки 186 до точки 187 в северо-восточном направлении 33.5 м, от точки 187 до точки 188 в северо-западном направлении 6.7 м, от точки 188 до точки 189 в северо-западном направлении 21.8 м, от точки 189 до точки 190 в северо-западном направлении 12.3 м, от точки 190 до точки 191 в северо-западном

направлении 13.8 м, от точки 191 до точки 192 в северо-западном
 направлении 9.9 м, от точки 192 до точки 193 в северо-западном
 направлении 13.6 м, от точки 193 до точки 194 в северо-западном
 направлении 7.0 м, от точки 194 до точки 195 в северо-западном
 направлении 15.3 м, от точки 195 до точки 196 в северо-западном
 направлении 10.3 м, от точки 196 до точки 197 в северо-западном
 направлении 6.9 м, от точки 197 до точки 198 в северо-западном
 направлении 7.2 м, от точки 198 до точки 199 в юго-западном направлении
 8.0 м, от точки 199 до точки 200 в юго-западном направлении 5.6 м, от точки
 200 до точки 201 в юго-западном направлении 8.8 м, от точки 201 до точки
 202 в юго-западном направлении 5.1 м, от точки 202 до точки 203 в юго-
 западном направлении 7.4 м, от точки 203 до точки 204 в юго-западном
 направлении 4.6 м, от точки 204 до точки 205 в юго-западном направлении
 9.0 м, от точки 205 до точки 206 в юго-западном направлении 15.1 м, от
 точки 206 до точки 207 в юго-западном направлении 11.6 м, от точки 207 до
 точки 208 в юго-западном направлении 2.9 м, от точки 208 до точки 209 в
 северо-западном направлении 3.4 м, от точки 209 до точки 210 в северо-
 западном направлении 10.2 м, от точки 210 до точки 211 в северо-западном
 направлении 19.6 м, от точки 211 до точки 212 в юго-западном направлении
 6.6 м, от точки 212 до точки 213 в юго-западном направлении 17.1 м, от
 точки 213 до точки 214 в юго-западном направлении 16.0 м, от точки 214 до
 точки 215 в северо-западном направлении 48.9 м, от точки 215 до точки 216
 в юго-западном направлении 27.1 м, от точки 216 до точки 217 в юго-
 западном направлении 13.1 м, от точки 217 до точки 218 в юго-восточном
 направлении 11.9 м, от точки 218 до точки 219 в юго-восточном
 направлении 17.3 м, от точки 219 до точки 220 в юго-восточном
 направлении 16.2 м, от точки 220 до точки 221 в юго-восточном
 направлении 4.2 м, от точки 221 до точки 222 в юго-восточном направлении
 16.8 м, от точки 222 до точки 223 в юго-восточном направлении 5.9 м, от
 точки 223 до точки 224 в юго-восточном направлении 2.7 м, от точки 224 до
 точки 225 в юго-восточном направлении 1.3 м, от точки 225 до точки 226 в
 юго-западном направлении 18.3 м, от точки 226 до точки 227 в юго-
 западном направлении 5.8 м, от точки 227 до точки 228 в юго-западном
 направлении 4.2 м, от точки 228 до точки 229 в юго-западном направлении
 44.8 м, от точки 229 до точки 230 в юго-западном направлении 17.7 м, от
 точки 230 до точки 231 в юго-западном направлении 12.3 м, от точки 231 до
 точки 232 в юго-западном направлении 6.5 м, от точки 232 до точки 233 в
 юго-западном направлении 10.5 м, от точки 233 до точки 234 в юго-
 западном направлении 58.5 м, от точки 234 до точки 235 в юго-западном
 направлении 19.1 м, от точки 235 до точки 236 в юго-западном направлении
 25.6 м, от точки 236 до точки 237 в юго-восточном направлении 4.4 м, от
 точки 237 до точки 238 в юго-восточном направлении 3.2 м, от точки 238 до
 точки 239 в юго-восточном направлении 15.0 м, от точки 239 до точки 240 в
 юго-восточном направлении 2.2 м, от точки 240 до точки 241 в юго-
 восточном направлении 1.1 м, от точки 241 до точки 242 в юго-восточном

направлении 3.0 м, от точки 242 до точки 243 в юго-восточном направлении 3.6 м, от точки 243 до точки 244 в юго-восточном направлении 35.8 м, от точки 244 до точки 245 в юго-восточном направлении 38.6 м, от точки 245 до точки 246 в юго-восточном направлении 35.3 м, от точки 246 до точки 247 в юго-восточном направлении 9.3 м, от точки 247 до точки 248 в юго-западном направлении 18.6 м, от точки 248 до точки 249 в юго-западном направлении 0.5 м, от точки 249 до точки 250 в юго-восточном направлении 0.3 м, от точки 250 до точки 251 в юго-западном направлении 2.4 м, от точки 251 до точки 252 в юго-западном направлении 16.9 м, от точки 252 до точки 253 в юго-восточном направлении 0.7 м, от точки 253 до точки 254 в юго-восточном направлении 12.6 м, от точки 254 до точки 255 в юго-западном направлении 8.5 м, от точки 255 до точки 256 в юго-западном направлении 59.6 м, от точки 256 до точки 257 в юго-западном направлении 36.6 м, от точки 257 до точки 258 в юго-западном направлении 26.6 м, от точки 258 до точки 259 в юго-западном направлении 23.1 м, от точки 259 до точки 260 в северо-западном направлении 127.7 м, от точки 260 до точки 261 в северо-западном направлении 18.5 м, от точки 261 до точки 262 в северо-западном направлении 7.0 м, от точки 262 до точки 263 в юго-западном направлении 14.7 м, от точки 263 до точки 264 в юго-западном направлении 4.3 м, от точки 264 до точки 265 в юго-западном направлении 2.4 м, от точки 265 до точки 266 в юго-западном направлении 12.4 м, от точки 266 до точки 267 в юго-западном направлении 7.8 м, от точки 267 до точки 268 в юго-западном направлении 2.0 м, от точки 268 до точки 269 в юго-западном направлении 83.4 м, от точки 269 до точки 270 в северо-западном направлении 41.6 м, от точки 270 до точки 271 в северо-западном направлении 1.8 м, от точки 271 до точки 272 в северо-западном направлении 22.6 м, от точки 272 до точки 273 в северо-западном направлении 28.9 м, от точки 273 до точки 274 в северо-западном направлении 7.6 м, от точки 274 до точки 275 в северо-восточном направлении 25.7 м, от точки 275 до точки 276 в северо-восточном направлении 27.2 м, от точки 276 до точки 277 в северо-восточном направлении 13.9 м, от точки 277 до точки 278 в северо-западном направлении 4.0 м, от точки 278 до точки 279 в северо-западном направлении 11.9 м, от точки 279 до точки 280 в северо-восточном направлении 9.7 м, от точки 280 до точки 281 в северо-восточном направлении 13.5 м, от точки 281 до точки 282 в юго-восточном направлении 21.3 м, от точки 282 до точки 283 в юго-восточном направлении 52.4 м, от точки 283 до точки 284 в юго-восточном направлении 4.8 м, от точки 284 до точки 285 в юго-восточном направлении 10.0 м, от точки 285 до точки 286 в северо-восточном направлении 21.5 м, от точки 286 до точки 287 в северо-восточном направлении 9.5 м, от точки 287 до точки 288 в северо-западном направлении 1.1 м, от точки 288 до точки 289 в северо-восточном направлении 20.7 м, от точки 289 до точки 290 в северо-западном направлении 24.0 м, от точки 290 до точки 291 в северо-западном направлении 43.4 м, от точки 291 до точки 292 в юго-западном направлении 47.6 м, от точки 292 до точки 293 в северо-западном

направлении 53.9 м, от точки 293 до точки 294 в северо-западном
 направлении 0.2 м, от точки 294 до точки 295 в северо-западном
 направлении 4.9 м, от точки 295 до точки 296 в северо-западном
 направлении 22.9 м, от точки 296 до точки 297 в северо-западном
 направлении 5.4 м, от точки 297 до точки 298 в северо-западном
 направлении 7.5 м, от точки 298 до точки 299 в северо-западном
 направлении 7.1 м, от точки 299 до точки 300 в северо-западном
 направлении 10.2 м, от точки 300 до точки 301 в северо-западном
 направлении 1.1 м, от точки 301 до точки 302 в северо-западном
 направлении 8.8 м, от точки 302 до точки 303 в северо-западном
 направлении 8.1 м, от точки 303 до точки 304 в северо-западном
 направлении 27.4 м, от точки 304 до точки 305 в северо-западном
 направлении 24.3 м, от точки 305 до точки 306 в северо-западном
 направлении 7.1 м, от точки 306 до точки 307 в северо-восточном
 направлении 22.4 м, от точки 307 до точки 308 в северо-западном
 направлении 25.5 м, от точки 308 до точки 309 в северо-западном
 направлении 16.0 м, от точки 309 до точки 310 в северо-западном
 направлении 4.9 м, от точки 310 до точки 311 в северо-западном
 направлении 3.0 м, от точки 311 до точки 312 в северо-западном
 направлении 1.2 м, от точки 312 до точки 313 в северо-западном
 направлении 8.0 м, от точки 313 до точки 314 в северо-западном
 направлении 2.2 м, от точки 314 до точки 315 в северо-западном
 направлении 15.9 м, от точки 315 до точки 316 в северо-западном
 направлении 11.5 м, от точки 316 до точки 317 в северо-западном
 направлении 5.6 м, от точки 317 до точки 318 в северо-восточном
 направлении 3.5 м, от точки 318 до точки 319 в северо-восточном
 направлении 71.0 м, от точки 319 до точки 320 в северо-западном
 направлении 51.8 м, от точки 320 до точки 321 в северо-западном
 направлении 34.3 м, от точки 321 до точки 322 в северо-восточном
 направлении 25.4 м, от точки 322 до точки 323 в северо-восточном
 направлении 87.1 м, от точки 323 до точки 324 в северо-восточном
 направлении 4.5 м, от точки 324 до точки 325 в северо-восточном
 направлении 14.8 м, от точки 325 до точки 326 в северо-восточном
 направлении 30.5 м, от точки 326 до точки 327 в северо-восточном
 направлении 2.9 м, от точки 327 до точки 328 в северо-восточном
 направлении 10.4 м, от точки 328 до точки 329 в северо-восточном
 направлении 10.1 м, от точки 329 до точки 330 в северо-восточном
 направлении 62.6 м, от точки 330 до точки 331 в юго-восточном
 направлении 20.1 м, от точки 331 до точки 332 в юго-восточном
 направлении 47.2 м, от точки 332 до точки 333 в юго-восточном
 направлении 22.0 м, от точки 333 до точки 334 в юго-восточном
 направлении 12.8 м, от точки 334 до точки 335 в юго-восточном
 направлении 24.1 м, от точки 335 до точки 336 в юго-восточном
 направлении 12.7 м, от точки 336 до точки 337 в юго-восточном
 направлении 9.9 м, от точки 337 до точки 338 в северо-восточном

направлении 20.5 м, от точки 338 до точки 339 в северо-восточном
 направлении 21.9 м, от точки 339 до точки 340 в северо-восточном
 направлении 11.3 м, от точки 340 до точки 341 в северо-западном
 направлении 69.0 м, от точки 341 до точки 342 в северо-западном
 направлении 97.6 м, от точки 342 до точки 343 в северо-западном
 направлении 24.2 м, от точки 343 до точки 344 в северо-западном
 направлении 41.1 м, от точки 344 до точки 345 в северо-восточном
 направлении 10.5 м, от точки 345 до точки 346 в северо-восточном
 направлении 13.6 м, от точки 346 до точки 347 в северо-восточном
 направлении 20.0 м, от точки 347 до точки 348 в северо-восточном
 направлении 12.5 м, от точки 348 до точки 349 в северо-восточном
 направлении 12.8 м, от точки 349 до точки 350 в северо-восточном
 направлении 10.7 м, от точки 350 до точки 351 в северо-восточном
 направлении 12.1 м, от точки 351 до точки 352 в юго-восточном
 направлении 1.8 м, от точки 352 до точки 353 в юго-восточном направлении
 3.7 м, от точки 353 до точки 354 в юго-восточном направлении 2.9 м, от
 точки 354 до точки 355 в юго-восточном направлении 9.4 м, от точки 355 до
 точки 356 в юго-восточном направлении 2.1 м, от точки 356 до точки 357 в
 юго-восточном направлении 2.5 м, от точки 357 до точки 358 в юго-
 восточном направлении 11.8 м, от точки 358 до точки 359 в северо-
 восточном направлении 7.9 м, от точки 359 до точки 360 в северо-восточном
 направлении 16.3 м, от точки 360 до точки 361 в северо-восточном
 направлении 20.6 м, от точки 361 до точки 362 в северо-восточном
 направлении 19.6 м, от точки 362 до точки 363 в северо-восточном
 направлении 11.0 м, от точки 363 до точки 364 в юго-восточном
 направлении 155.8 м, от точки 364 до точки 365 в северо-восточном
 направлении 18.9 м, от точки 365 до точки 366 в северо-восточном
 направлении 19.7 м, от точки 366 до точки 367 в северо-восточном
 направлении 8.8 м, от точки 367 до точки 368 в северо-восточном
 направлении 14.4 м, от точки 368 до точки 369 в юго-восточном
 направлении 32.3 м, от точки 369 до точки 370 в юго-восточном
 направлении 51.2 м, от точки 370 до точки 371 в северо-восточном
 направлении 30.7 м, от точки 371 до точки 372 в северо-западном
 направлении 9.3 м, от точки 372 до точки 373 в северо-западном
 направлении 19.0 м, от точки 373 до точки 374 в северо-восточном
 направлении 4.2 м, от точки 374 до точки 375 в северо-восточном
 направлении 3.3 м, от точки 375 до точки 376 в северо-восточном
 направлении 10.3 м, от точки 376 до точки 377 в северо-восточном
 направлении 35.9 м, от точки 377 до точки 378 в северо-восточном
 направлении 12.1 м, от точки 378 до точки 379 в северо-восточном
 направлении 2.6 м, от точки 379 до точки 380 в северо-восточном
 направлении 3.4 м, от точки 380 до точки 381 в северо-восточном
 направлении 6.6 м, от точки 381 до точки 1 в северо-восточном направлении
 7.6 м.

ЕЗРЗ-3.3 (участок 77, внутренний контур 1)

От точки 382 до точки 383 в юго-восточном направлении 28.7 м, от точки 383 до точки 384 в юго-восточном направлении 20.9 м, от точки 384 до точки 385 в юго-восточном направлении 13.6 м, от точки 385 до точки 386 в юго-западном направлении 18.0 м, от точки 386 до точки 387 в юго-западном направлении 5.8 м, от точки 387 до точки 388 в северо-западном направлении 11.8 м, от точки 388 до точки 389 в северо-западном направлении 6.9 м, от точки 389 до точки 390 в северо-западном направлении 31.0 м, от точки 390 до точки 391 в северо-восточном направлении 22.3 м, от точки 391 до точки 382 в северо-восточном направлении 28.6 м.

ЕЗРЗ-3.3 (участок 77, внутренний контур 2)

От точки 392 до точки 393 в юго-восточном направлении 16.4 м, от точки 393 до точки 394 в юго-восточном направлении 7.3 м, от точки 394 до точки 395 в юго-восточном направлении 2.4 м, от точки 395 до точки 396 в юго-восточном направлении 17.3 м, от точки 396 до точки 397 в юго-восточном направлении 23.4 м, от точки 397 до точки 398 в юго-западном направлении 30.7 м, от точки 398 до точки 399 в северо-западном направлении 18.5 м, от точки 399 до точки 400 в юго-западном направлении 82.1 м, от точки 400 до точки 401 в северо-западном направлении 42.5 м, от точки 401 до точки 402 в северо-восточном направлении 78.3 м, от точки 402 до точки 392 в северо-восточном направлении 17.0 м.

ЕЗРЗ-3.3 (участок 77, внутренний контур 3)

От точки 403 до точки 404 в юго-восточном направлении 5.5 м, от точки 404 до точки 405 в юго-восточном направлении 6.4 м, от точки 405 до точки 406 в юго-восточном направлении 4.3 м, от точки 406 до точки 407 в юго-восточном направлении 5.1 м, от точки 407 до точки 408 в юго-восточном направлении 8.7 м, от точки 408 до точки 409 в юго-восточном направлении 0.5 м, от точки 409 до точки 410 в юго-восточном направлении 8.9 м, от точки 410 до точки 411 в юго-восточном направлении 30.6 м, от точки 411 до точки 412 в юго-восточном направлении 1.1 м, от точки 412 до точки 413 в юго-западном направлении 11.4 м, от точки 413 до точки 414 в юго-западном направлении 9.3 м, от точки 414 до точки 415 в юго-западном направлении 20.0 м, от точки 415 до точки 416 в юго-западном направлении 23.8 м, от точки 416 до точки 417 в северо-западном направлении 28.7 м, от точки 417 до точки 418 в северо-западном направлении 14.8 м, от точки 418 до точки 419 в юго-западном направлении 8.4 м, от точки 419 до точки 420 в северо-западном направлении 17.0 м, от точки 420 до точки 421 в северо-западном направлении 10.5 м, от точки 421 до точки 422 в северо-восточном направлении 6.1 м, от точки 422 до точки 423 в северо-восточном направлении 55.8 м, от точки 423 до точки 403 в северо-восточном направлении 10.8 м.

ЕЗРЗ-3.3 (участок 77, внутренний контур 4)

От точки 424 до точки 425 в юго-восточном направлении 10.2 м, от

точки 425 до точки 426 в юго-восточном направлении 15.0 м, от точки 426 до точки 427 в юго-восточном направлении 15.1 м, от точки 427 до точки 428 в юго-восточном направлении 10.4 м, от точки 428 до точки 429 в юго-восточном направлении 5.1 м, от точки 429 до точки 430 в юго-западном направлении 25.3 м, от точки 430 до точки 431 в юго-западном направлении 4.2 м, от точки 431 до точки 432 в юго-западном направлении 30.4 м, от точки 432 до точки 433 в северо-западном направлении 2.7 м, от точки 433 до точки 434 в северо-западном направлении 64.8 м, от точки 434 до точки 435 в северо-западном направлении 3.8 м, от точки 435 до точки 424 в северо-восточном направлении 75.8 м.

ЕЗРЗ-3.3 (участок 77, внутренний контур 5)

От точки 436 до точки 437 в юго-восточном направлении 3.7 м, от точки 437 до точки 438 в северо-восточном направлении 1.7 м, от точки 438 до точки 439 в юго-восточном направлении 8.6 м, от точки 439 до точки 440 в юго-западном направлении 16.4 м, от точки 440 до точки 441 в северо-западном направлении 12.2 м, от точки 441 до точки 436 в северо-восточном направлении 14.6 м.

ЕЗРЗ-3.3 (участок 78)

От точки 442 до точки 443 в юго-восточном направлении 66.6 м, от точки 443 до точки 444 в юго-западном направлении 7.8 м, от точки 444 до точки 445 в юго-западном направлении 19.0 м, от точки 445 до точки 446 в юго-западном направлении 29.1 м, от точки 446 до точки 447 в юго-восточном направлении 15.9 м, от точки 447 до точки 448 в юго-восточном направлении 12.3 м, от точки 448 до точки 449 в юго-восточном направлении 14.9 м, от точки 449 до точки 450 в северо-восточном направлении 6.3 м, от точки 450 до точки 451 в северо-восточном направлении 9.7 м, от точки 451 до точки 452 в юго-восточном направлении 24.5 м, от точки 452 до точки 453 в юго-восточном направлении 2.7 м, от точки 453 до точки 454 в юго-восточном направлении 2.1 м, от точки 454 до точки 455 в юго-восточном направлении 4.1 м, от точки 455 до точки 456 в юго-восточном направлении 8.1 м, от точки 456 до точки 457 в северо-восточном направлении 9.0 м, от точки 457 до точки 458 в северо-восточном направлении 3.0 м, от точки 458 до точки 459 в северо-восточном направлении 7.3 м, от точки 459 до точки 460 в юго-восточном направлении 20.5 м, от точки 460 до точки 461 в юго-восточном направлении 8.9 м, от точки 461 до точки 462 в юго-западном направлении 183.6 м, от точки 462 до точки 463 в юго-западном направлении 30.0 м, от точки 463 до точки 464 в юго-западном направлении 155.8 м, от точки 464 до точки 465 в северо-западном направлении 7.7 м, от точки 465 до точки 466 в северо-западном направлении 68.0 м, от точки 466 до точки 467 в северо-западном направлении 26.4 м, от точки 467 до точки 468 в северо-западном направлении 14.8 м, от точки 468 до точки 469 в северо-западном направлении 21.8 м, от точки 469 до точки 470 в северо-восточном направлении 19.1 м, от точки 470 до точки 471 в северо-восточном направлении 13.5 м, от точки 471 до точки 472 в северо-восточном

направлении 10.4 м, от точки 472 до точки 473 в северо-восточном направлении 3.1 м, от точки 473 до точки 474 в северо-западном направлении 46.3 м, от точки 474 до точки 475 в северо-западном направлении 13.7 м, от точки 475 до точки 476 в северо-восточном направлении 96.0 м, от точки 476 до точки 477 в северо-восточном направлении 60.6 м, от точки 477 до точки 478 в северо-восточном направлении 29.4 м, от точки 478 до точки 442 в северо-восточном направлении 143.7 м.

ЕЗРЗ-3.3 (участок 79)

От точки 479 до точки 480 в юго-восточном направлении 4.5 м, от точки 480 до точки 481 в юго-восточном направлении 25.1 м, от точки 481 до точки 482 в юго-восточном направлении 49.7 м, от точки 482 до точки 483 в юго-западном направлении 7.3 м, от точки 483 до точки 484 в юго-западном направлении 22.3 м, от точки 484 до точки 485 в юго-западном направлении 4.7 м, от точки 485 до точки 486 в юго-западном направлении 24.8 м, от точки 486 до точки 487 в юго-западном направлении 4.3 м, от точки 487 до точки 488 в юго-западном направлении 7.8 м, от точки 488 до точки 489 в юго-западном направлении 8.4 м, от точки 489 до точки 490 в северо-западном направлении 71.1 м, от точки 490 до точки 479 в северо-восточном направлении 81.0 м.

ЕЗРЗ-3.3 (участок 80)

От точки 491 до точки 492 в юго-восточном направлении 23.8 м, от точки 492 до точки 493 в юго-восточном направлении 28.9 м, от точки 493 до точки 494 в юго-западном направлении 7.0 м, от точки 494 до точки 495 в юго-западном направлении 26.9 м, от точки 495 до точки 496 в юго-западном направлении 9.2 м, от точки 496 до точки 497 в юго-западном направлении 14.4 м, от точки 497 до точки 498 в юго-восточном направлении 12.0 м, от точки 498 до точки 499 в юго-восточном направлении 8.8 м, от точки 499 до точки 500 в юго-восточном направлении 9.5 м, от точки 500 до точки 501 в юго-восточном направлении 7.4 м, от точки 501 до точки 502 в юго-восточном направлении 3.5 м, от точки 502 до точки 503 в юго-восточном направлении 7.0 м, от точки 503 до точки 504 в юго-восточном направлении 17.3 м, от точки 504 до точки 505 в юго-восточном направлении 10.1 м, от точки 505 до точки 506 в юго-восточном направлении 29.2 м, от точки 506 до точки 507 в юго-западном направлении 123.7 м, от точки 507 до точки 508 в северо-западном направлении 7.8 м, от точки 508 до точки 509 в северо-западном направлении 110.2 м, от точки 509 до точки 510 в северо-восточном направлении 9.2 м, от точки 510 до точки 511 в северо-восточном направлении 23.3 м, от точки 511 до точки 512 в северо-западном направлении 11.5 м, от точки 512 до точки 513 в северо-западном направлении 4.6 м, от точки 513 до точки 514 в северо-западном направлении 4.2 м, от точки 514 до точки 515 в северо-западном направлении 13.9 м, от точки 515 до точки 516 в юго-западном направлении 10.7 м, от точки 516 до точки 517 в северо-западном направлении 15.6 м, от

точки 517 до точки 518 в северо-западном направлении 7.4 м, от точки 518 до точки 519 в северо-западном направлении 6.0 м, от точки 519 до точки 520 в северо-западном направлении 13.3 м, от точки 520 до точки 521 в северо-западном направлении 5.9 м, от точки 521 до точки 522 в юго-западном направлении 6.7 м, от точки 522 до точки 523 в юго-западном направлении 6.0 м, от точки 523 до точки 524 в юго-западном направлении 11.7 м, от точки 524 до точки 525 в северо-западном направлении 7.1 м, от точки 525 до точки 526 в юго-западном направлении 5.1 м, от точки 526 до точки 527 в юго-западном направлении 5.0 м, от точки 527 до точки 528 в юго-западном направлении 17.6 м, от точки 528 до точки 529 в северо-западном направлении 38.4 м, от точки 529 до точки 530 в юго-западном направлении 11.7 м, от точки 530 до точки 531 в юго-западном направлении 8.5 м, от точки 531 до точки 532 в юго-западном направлении 24.4 м, от точки 532 до точки 533 в северо-западном направлении 36.1 м, от точки 533 до точки 534 в юго-западном направлении 10.8 м, от точки 534 до точки 535 в северо-западном направлении 33.3 м, от точки 535 до точки 536 в северо-западном направлении 17.1 м, от точки 536 до точки 537 в северо-восточном направлении 49.5 м, от точки 537 до точки 538 в юго-восточном направлении 20.2 м, от точки 538 до точки 539 в северо-восточном направлении 10.9 м, от точки 539 до точки 540 в юго-восточном направлении 10.9 м, от точки 540 до точки 541 в юго-восточном направлении 8.6 м, от точки 541 до точки 542 в юго-восточном направлении 6.6 м, от точки 542 до точки 543 в юго-восточном направлении 24.9 м, от точки 543 до точки 544 в юго-восточном направлении 14.6 м, от точки 544 до точки 545 в юго-восточном направлении 21.6 м, от точки 545 до точки 546 в северо-восточном направлении 20.4 м, от точки 546 до точки 547 в северо-западном направлении 3.8 м, от точки 547 до точки 548 в северо-западном направлении 1.9 м, от точки 548 до точки 549 в северо-западном направлении 2.1 м, от точки 549 до точки 550 в северо-западном направлении 1.7 м, от точки 550 до точки 551 в северо-западном направлении 2.2 м, от точки 551 до точки 552 в северо-западном направлении 2.1 м, от точки 552 до точки 553 в северо-западном направлении 3.7 м, от точки 553 до точки 554 в северо-западном направлении 3.3 м, от точки 554 до точки 555 в северо-западном направлении 2.7 м, от точки 555 до точки 556 в юго-западном направлении 1.6 м, от точки 556 до точки 557 в северо-восточном направлении 3.9 м, от точки 557 до точки 558 в северо-западном направлении 12.5 м, от точки 558 до точки 559 в северо-восточном направлении 73.1 м, от точки 559 до точки 560 в северо-восточном направлении 2.4 м, от точки 560 до точки 561 в юго-восточном направлении 26.9 м, от точки 561 до точки 562 в юго-восточном направлении 10.9 м, от точки 562 до точки 563 в юго-восточном направлении 2.7 м, от точки 563 до точки 564 в юго-восточном направлении 10.6 м, от точки 564 до точки 565 в юго-восточном направлении 3.9 м, от точки 565 до точки 566 в юго-восточном направлении 1.9 м, от точки 566 до точки 567 в юго-восточном направлении 2.1 м, от точки 567 до точки 568 в

юго-восточном направлении 2.9 м, от точки 568 до точки 569 в юго-восточном направлении 9.0 м, от точки 569 до точки 570 в юго-восточном направлении 8.1 м, от точки 570 до точки 571 в юго-восточном направлении 8.2 м, от точки 571 до точки 572 в юго-восточном направлении 3.5 м, от точки 572 до точки 573 в юго-восточном направлении 1.0 м, от точки 573 до точки 574 в юго-восточном направлении 12.4 м, от точки 574 до точки 575 в юго-восточном направлении 16.2 м, от точки 575 до точки 576 в северо-восточном направлении 15.9 м, от точки 576 до точки 577 в северо-восточном направлении 1.8 м, от точки 577 до точки 578 в юго-восточном направлении 19.4 м, от точки 578 до точки 579 в северо-восточном направлении 50.5 м, от точки 579 до точки 580 в северо-восточном направлении 8.8 м, от точки 580 до точки 581 в северо-восточном направлении 25.3 м, от точки 581 до точки 582 в северо-восточном направлении 6.4 м, от точки 582 до точки 583 в северо-западном направлении 15.2 м, от точки 583 до точки 491 в северо-восточном направлении 37.2 м.

ЕЗРЗ-3.3 (участок 81, внешний контур)

От точки 584 до точки 585 в юго-восточном направлении 30.4 м, от точки 585 до точки 586 в юго-восточном направлении 9.7 м, от точки 586 до точки 587 в юго-восточном направлении 198.7 м, от точки 587 до точки 588 в юго-западном направлении 16.8 м, от точки 588 до точки 589 в юго-восточном направлении 10.9 м, от точки 589 до точки 590 в юго-западном направлении 24.0 м, от точки 590 до точки 591 в юго-восточном направлении 1.9 м, от точки 591 до точки 592 в юго-восточном направлении 33.2 м, от точки 592 до точки 593 в юго-восточном направлении 21.1 м, от точки 593 до точки 594 в юго-восточном направлении 8.0 м, от точки 594 до точки 595 в северо-восточном направлении 4.8 м, от точки 595 до точки 596 в северо-восточном направлении 6.5 м, от точки 596 до точки 597 в северо-восточном направлении 8.1 м, от точки 597 до точки 598 в северо-восточном направлении 4.7 м, от точки 598 до точки 599 в юго-восточном направлении 199.6 м, от точки 599 до точки 600 в юго-западном направлении 11.0 м, от точки 600 до точки 601 в северо-западном направлении 1.2 м, от точки 601 до точки 602 в юго-западном направлении 8.6 м, от точки 602 до точки 603 в юго-восточном направлении 15.9 м, от точки 603 до точки 604 в юго-восточном направлении 3.8 м, от точки 604 до точки 605 в юго-западном направлении 0.8 м, от точки 605 до точки 606 в юго-западном направлении 1.0 м, от точки 606 до точки 607 в юго-западном направлении 24.9 м, от точки 607 до точки 608 в юго-западном направлении 15.0 м, от точки 608 до точки 609 в юго-восточном направлении 83.2 м, от точки 609 до точки 610 в юго-западном направлении 8.0 м, от точки 610 до точки 611 в юго-западном направлении 38.1 м, от точки 611 до точки 612 в юго-западном направлении 1.1 м, от точки 612 до точки 613 в юго-западном направлении 4.4 м, от точки 613 до точки 614 в северо-западном направлении 73.5 м, от точки 614 до точки 615 в северо-западном направлении 6.1 м, от точки 615 до точки 616 в северо-западном направлении 15.8 м, от точки 616 до точки 617 в северо-

восточном направлении 2.8 м, от точки 617 до точки 618 в северо-западном направлении 18.1 м, от точки 618 до точки 619 в северо-западном направлении 8.2 м, от точки 619 до точки 620 в северо-западном направлении 4.0 м, от точки 620 до точки 621 в северо-западном направлении 9.9 м, от точки 621 до точки 622 в северо-западном направлении 10.1 м, от точки 622 до точки 623 в северо-западном направлении 34.4 м, от точки 623 до точки 624 в северо-западном направлении 23.9 м, от точки 624 до точки 625 в юго-западном направлении 17.0 м, от точки 625 до точки 626 в юго-западном направлении 5.6 м, от точки 626 до точки 627 в северо-западном направлении 45.4 м, от точки 627 до точки 628 в северо-западном направлении 11.4 м, от точки 628 до точки 629 в северо-западном направлении 97.9 м, от точки 629 до точки 630 в северо-западном направлении 12.7 м, от точки 630 до точки 631 в юго-западном направлении 44.0 м, от точки 631 до точки 632 в юго-западном направлении 48.8 м, от точки 632 до точки 633 в северо-западном направлении 43.4 м, от точки 633 до точки 634 в северо-западном направлении 12.4 м, от точки 634 до точки 635 в северо-западном направлении 4.3 м, от точки 635 до точки 636 в юго-западном направлении 7.6 м, от точки 636 до точки 637 в юго-западном направлении 12.2 м, от точки 637 до точки 638 в юго-западном направлении 4.7 м, от точки 638 до точки 639 в юго-западном направлении 3.1 м, от точки 639 до точки 640 в северо-западном направлении 19.4 м, от точки 640 до точки 641 в северо-западном направлении 14.9 м, от точки 641 до точки 642 в северо-западном направлении 5.7 м, от точки 642 до точки 643 в северо-западном направлении 5.6 м, от точки 643 до точки 644 в северо-западном направлении 91.8 м, от точки 644 до точки 645 в юго-западном направлении 6.5 м, от точки 645 до точки 646 в юго-западном направлении 9.6 м, от точки 646 до точки 647 в северо-западном направлении 4.5 м, от точки 647 до точки 648 в северо-западном направлении 19.7 м, от точки 648 до точки 649 в северо-западном направлении 23.9 м, от точки 649 до точки 650 в юго-западном направлении 0.9 м, от точки 650 до точки 651 в юго-восточном направлении 9.9 м, от точки 651 до точки 652 в юго-западном направлении 7.0 м, от точки 652 до точки 653 в юго-западном направлении 6.9 м, от точки 653 до точки 654 в юго-западном направлении 1.9 м, от точки 654 до точки 655 в северо-западном направлении 6.6 м, от точки 655 до точки 656 в северо-западном направлении 4.2 м, от точки 656 до точки 657 в северо-западном направлении 45.7 м, от точки 657 до точки 658 в северо-западном направлении 30.2 м, от точки 658 до точки 659 в северо-западном направлении 7.2 м, от точки 659 до точки 660 в северо-восточном направлении 1.4 м, от точки 660 до точки 661 в северо-западном направлении 10.9 м, от точки 661 до точки 662 в северо-западном направлении 12.9 м, от точки 662 до точки 663 в северо-западном направлении 2.3 м, от точки 663 до точки 664 в северо-западном направлении 15.0 м, от точки 664 до точки 665 в северо-восточном направлении 43.3 м, от точки 665 до точки 666 в северо-восточном

направлении 16.4 м, от точки 666 до точки 667 в юго-восточном направлении 61.2 м, от точки 667 до точки 668 в северо-восточном направлении 26.2 м, от точки 668 до точки 669 в северо-восточном направлении 15.8 м, от точки 669 до точки 670 в северо-восточном направлении 15.3 м, от точки 670 до точки 671 в юго-восточном направлении 2.6 м, от точки 671 до точки 672 в северо-восточном направлении 0.7 м, от точки 672 до точки 673 в северо-восточном направлении 12.6 м, от точки 673 до точки 674 в северо-восточном направлении 21.9 м, от точки 674 до точки 675 в юго-восточном направлении 65.7 м, от точки 675 до точки 676 в северо-восточном направлении 18.9 м, от точки 676 до точки 677 в северо-восточном направлении 50.5 м, от точки 677 до точки 584 в северо-восточном направлении 18.1 м.

ЕЗРЗ-3.3 (участок 81, внутренний контур)

От точки 678 до точки 679 в юго-восточном направлении 25.5 м, от точки 679 до точки 680 в юго-восточном направлении 27.1 м, от точки 680 до точки 681 в юго-западном направлении 3.6 м, от точки 681 до точки 682 в юго-западном направлении 5.4 м, от точки 682 до точки 683 в юго-западном направлении 2.8 м, от точки 683 до точки 684 в юго-западном направлении 6.3 м, от точки 684 до точки 685 в северо-западном направлении 1.3 м, от точки 685 до точки 686 в северо-западном направлении 24.0 м, от точки 686 до точки 687 в юго-западном направлении 9.8 м, от точки 687 до точки 688 в северо-западном направлении 26.5 м, от точки 688 до точки 689 в северо-западном направлении 1.5 м, от точки 689 до точки 690 в северо-восточном направлении 6.3 м, от точки 690 до точки 678 в северо-восточном направлении 21.1 м.

ЕЗРЗ-3.3 (участок 82)

От точки 691 до точки 692 в юго-восточном направлении 2.7 м, от точки 692 до точки 693 в юго-восточном направлении 20.8 м, от точки 693 до точки 694 в юго-западном направлении 13.7 м, от точки 694 до точки 695 в юго-западном направлении 6.3 м, от точки 695 до точки 696 в юго-западном направлении 7.1 м, от точки 696 до точки 697 в юго-восточном направлении 10.3 м, от точки 697 до точки 698 в юго-восточном направлении 40.9 м, от точки 698 до точки 699 в юго-восточном направлении 12.3 м, от точки 699 до точки 700 в юго-западном направлении 1.0 м, от точки 700 до точки 701 в юго-западном направлении 33.1 м, от точки 701 до точки 702 в северо-западном направлении 8.1 м, от точки 702 до точки 703 в северо-западном направлении 46.4 м, от точки 703 до точки 704 в северо-западном направлении 10.2 м, от точки 704 до точки 705 в северо-восточном направлении 3.0 м, от точки 705 до точки 706 в северо-западном направлении 8.7 м, от точки 706 до точки 707 в северо-западном направлении 3.1 м, от точки 707 до точки 708 в северо-восточном направлении 7.6 м, от точки 708 до точки 709 в северо-восточном направлении 2.4 м, от точки 709 до точки 710 в северо-восточном направлении 17.0 м, от точки 710 до точки 711 в северо-восточном

направлении 5.3 м, от точки 711 до точки 691 в северо-восточном направлении 13.6 м.

ЕЗРЗ-3.3 (участок 83)

От точки 712 до точки 713 в юго-восточном направлении 67.2 м, от точки 713 до точки 714 в юго-западном направлении 44.3 м, от точки 714 до точки 715 в юго-западном направлении 74.2 м, от точки 715 до точки 716 в юго-западном направлении 5.3 м, от точки 716 до точки 717 в северо-западном направлении 46.9 м, от точки 717 до точки 718 в северо-западном направлении 1.6 м, от точки 718 до точки 719 в северо-восточном направлении 9.4 м, от точки 719 до точки 720 в северо-восточном направлении 67.6 м, от точки 720 до точки 712 в северо-восточном направлении 41.7 м.

ЕЗРЗ-3.3 (участок 84)

От точки 721 до точки 722 в юго-восточном направлении 74.1 м, от точки 722 до точки 723 в юго-западном направлении 2.8 м, от точки 723 до точки 724 в юго-западном направлении 31.4 м, от точки 724 до точки 725 в юго-западном направлении 9.6 м, от точки 725 до точки 726 в юго-западном направлении 6.3 м, от точки 726 до точки 727 в юго-западном направлении 6.8 м, от точки 727 до точки 728 в юго-восточном направлении 8.6 м, от точки 728 до точки 729 в юго-западном направлении 29.4 м, от точки 729 до точки 730 в юго-западном направлении 20.6 м, от точки 730 до точки 731 в северо-западном направлении 55.4 м, от точки 731 до точки 732 в северо-западном направлении 5.7 м, от точки 732 до точки 733 в северо-западном направлении 7.8 м, от точки 733 до точки 734 в северо-западном направлении 21.3 м, от точки 734 до точки 735 в северо-восточном направлении 20.9 м, от точки 735 до точки 736 в северо-восточном направлении 16.8 м, от точки 736 до точки 737 в северо-восточном направлении 8.2 м, от точки 737 до точки 738 в северо-восточном направлении 5.0 м, от точки 738 до точки 739 в северо-восточном направлении 17.1 м, от точки 739 до точки 740 в северо-восточном направлении 23.4 м, от точки 740 до точки 741 в северо-восточном направлении 15.4 м, от точки 741 до точки 721 в северо-восточном направлении 2.1 м.

ЕЗРЗ-3.3 (участок 85)

От точки 742 до точки 743 в юго-восточном направлении 55.8 м, от точки 743 до точки 744 в юго-западном направлении 88.0 м, от точки 744 до точки 745 в северо-западном направлении 23.2 м, от точки 745 до точки 746 в юго-западном направлении 23.1 м, от точки 746 до точки 747 в юго-западном направлении 2.1 м, от точки 747 до точки 748 в юго-западном направлении 1.9 м, от точки 748 до точки 749 в юго-западном направлении 2.1 м, от точки 749 до точки 750 в юго-западном направлении 11.8 м, от точки 750 до точки 751 в юго-западном направлении 2.1 м, от точки 751 до точки 752 в юго-западном направлении 55.2 м, от точки 752 до точки 753 в юго-западном направлении 1.9 м, от точки 753 до точки 754 в юго-западном направлении 34.9 м, от точки 754 до точки 755 в северо-западном

направлении 42.4 м, от точки 755 до точки 756 в северо-западном
 направлении 5.3 м, от точки 756 до точки 757 в северо-западном
 направлении 44.2 м, от точки 757 до точки 758 в северо-западном
 направлении 1.2 м, от точки 758 до точки 759 в северо-западном
 направлении 3.8 м, от точки 759 до точки 760 в северо-восточном
 направлении 34.5 м, от точки 760 до точки 761 в северо-восточном
 направлении 3.8 м, от точки 761 до точки 762 в северо-западном
 направлении 30.4 м, от точки 762 до точки 763 в северо-западном
 направлении 12.8 м, от точки 763 до точки 764 в северо-западном
 направлении 22.2 м, от точки 764 до точки 765 в северо-западном
 направлении 34.7 м, от точки 765 до точки 766 в северо-восточном
 направлении 4.7 м, от точки 766 до точки 767 в северо-восточном
 направлении 41.3 м, от точки 767 до точки 768 в северо-восточном
 направлении 24.3 м, от точки 768 до точки 769 в северо-западном
 направлении 24.5 м, от точки 769 до точки 770 в северо-восточном
 направлении 33.1 м, от точки 770 до точки 771 в юго-восточном
 направлении 22.5 м, от точки 771 до точки 772 в северо-восточном
 направлении 8.2 м, от точки 772 до точки 773 в юго-восточном направлении
 26.6 м, от точки 773 до точки 774 в юго-восточном направлении 51.1 м, от
 точки 774 до точки 775 в северо-восточном направлении 11.5 м, от точки
 775 до точки 776 в юго-восточном направлении 72.1 м, от точки 776 до
 точки 777 в северо-восточном направлении 27.9 м, от точки 777 до точки
 778 в северо-восточном направлении 2.1 м, от точки 778 до точки 779 в
 северо-восточном направлении 9.2 м, от точки 779 до точки 780 в юго-
 восточном направлении 18.8 м, от точки 780 до точки 742 в северо-
 восточном направлении 27.6 м.

ЕЗРЗ-3.3 (участок 86, внешний контур)

От точки 781 до точки 782 в юго-восточном направлении 41.1 м, от
 точки 782 до точки 783 в юго-восточном направлении 18.6 м, от точки 783
 до точки 784 в юго-восточном направлении 4.2 м, от точки 784 до точки 785
 в юго-восточном направлении 10.4 м, от точки 785 до точки 786 в юго-
 восточном направлении 0.9 м, от точки 786 до точки 787 в юго-восточном
 направлении 1.5 м, от точки 787 до точки 788 в северо-восточном
 направлении 5.9 м, от точки 788 до точки 789 в юго-восточном направлении
 21.9 м, от точки 789 до точки 790 в юго-западном направлении 4.1 м, от
 точки 790 до точки 791 в юго-восточном направлении 12.8 м, от точки 791
 до точки 792 в юго-западном направлении 18.1 м, от точки 792 до точки 793
 в юго-западном направлении 12.0 м, от точки 793 до точки 794 в юго-
 западном направлении 22.8 м, от точки 794 до точки 795 в юго-восточном
 направлении 9.6 м, от точки 795 до точки 796 в юго-западном направлении
 16.1 м, от точки 796 до точки 797 в юго-восточном направлении 38.1 м, от
 точки 797 до точки 798 в юго-восточном направлении 21.8 м, от точки 798
 до точки 799 в юго-восточном направлении 7.2 м, от точки 799 до точки 800
 в юго-восточном направлении 7.2 м, от точки 800 до точки 801 в юго-
 восточном направлении 5.2 м, от точки 801 до точки 802 в юго-восточном

направлении 16.9 м, от точки 802 до точки 803 в северо-восточном направлении 60.3 м, от точки 803 до точки 804 в северо-восточном направлении 6.0 м, от точки 804 до точки 805 в юго-восточном направлении 6.2 м, от точки 805 до точки 806 в юго-восточном направлении 2.5 м, от точки 806 до точки 807 в северо-восточном направлении 38.9 м, от точки 807 до точки 808 в юго-восточном направлении 121.9 м, от точки 808 до точки 809 в юго-восточном направлении 1.8 м, от точки 809 до точки 810 в юго-восточном направлении 23.2 м, от точки 810 до точки 811 в юго-восточном направлении 30.5 м, от точки 811 до точки 812 в юго-восточном направлении 13.7 м, от точки 812 до точки 813 в северо-восточном направлении 26.8 м, от точки 813 до точки 814 в северо-восточном направлении 19.4 м, от точки 814 до точки 815 в юго-восточном направлении 43.3 м, от точки 815 до точки 816 в северо-восточном направлении 42.2 м, от точки 816 до точки 817 в юго-восточном направлении 34.3 м, от точки 817 до точки 818 в северо-восточном направлении 13.6 м, от точки 818 до точки 819 в юго-восточном направлении 5.4 м, от точки 819 до точки 820 в юго-восточном направлении 31.1 м, от точки 820 до точки 821 в юго-восточном направлении 12.4 м, от точки 821 до точки 822 в юго-восточном направлении 16.2 м, от точки 822 до точки 823 в юго-западном направлении 39.4 м, от точки 823 до точки 824 в юго-западном направлении 58.3 м, от точки 824 до точки 825 в юго-восточном направлении 74.6 м, от точки 825 до точки 826 в юго-западном направлении 93.6 м, от точки 826 до точки 827 в юго-восточном направлении 18.8 м, от точки 827 до точки 828 в юго-западном направлении 14.4 м, от точки 828 до точки 829 в юго-западном направлении 21.2 м, от точки 829 до точки 830 в юго-западном направлении 14.4 м, от точки 830 до точки 831 в юго-западном направлении 14.8 м, от точки 831 до точки 832 в юго-западном направлении 15.5 м, от точки 832 до точки 833 в юго-западном направлении 14.1 м, от точки 833 до точки 834 в юго-западном направлении 14.8 м, от точки 834 до точки 835 в юго-западном направлении 14.8 м, от точки 835 до точки 836 в юго-западном направлении 15.9 м, от точки 836 до точки 837 в юго-западном направлении 12.9 м, от точки 837 до точки 838 в юго-восточном направлении 18.6 м, от точки 838 до точки 839 в юго-восточном направлении 14.1 м, от точки 839 до точки 840 в юго-восточном направлении 15.4 м, от точки 840 до точки 841 в юго-восточном направлении 13.4 м, от точки 841 до точки 842 в юго-восточном направлении 14.4 м, от точки 842 до точки 843 в юго-восточном направлении 14.9 м, от точки 843 до точки 844 в юго-восточном направлении 14.8 м, от точки 844 до точки 845 в юго-восточном направлении 22.4 м, от точки 845 до точки 846 в северо-восточном направлении 14.5 м, от точки 846 до точки 847 в северо-восточном направлении 20.8 м, от точки 847 до точки 848 в северо-восточном направлении 16.3 м, от точки 848 до точки 849 в северо-восточном направлении 14.1 м, от точки 849 до точки 850 в северо-восточном направлении 15.9 м, от точки 850 до точки 851 в северо-восточном

направлении 14.1 м, от точки 851 до точки 852 в северо-восточном
 направлении 14.5 м, от точки 852 до точки 853 в северо-западном
 направлении 10.5 м, от точки 853 до точки 854 в северо-западном
 направлении 19.2 м, от точки 854 до точки 855 в северо-западном
 направлении 14.8 м, от точки 855 до точки 856 в северо-западном
 направлении 14.8 м, от точки 856 до точки 857 в северо-западном
 направлении 14.8 м, от точки 857 до точки 858 в северо-западном
 направлении 13.7 м, от точки 858 до точки 859 в северо-восточном
 направлении 19.8 м, от точки 859 до точки 860 в северо-восточном
 направлении 15.7 м, от точки 860 до точки 861 в северо-восточном
 направлении 22.6 м, от точки 861 до точки 862 в северо-восточном
 направлении 92.2 м, от точки 862 до точки 863 в юго-восточном
 направлении 31.5 м, от точки 863 до точки 864 в юго-восточном
 направлении 196.1 м, от точки 864 до точки 865 в юго-западном
 направлении 66.1 м, от точки 865 до точки 866 в юго-западном направлении
 34.9 м, от точки 866 до точки 867 в юго-западном направлении 43.2 м, от
 точки 867 до точки 868 в юго-западном направлении 9.5 м, от точки 868 до
 точки 869 в юго-западном направлении 2.6 м, от точки 869 до точки 870 в
 юго-западном направлении 13.6 м, от точки 870 до точки 871 в юго-
 западном направлении 40.7 м, от точки 871 до точки 872 в юго-западном
 направлении 20.1 м, от точки 872 до точки 873 в северо-западном
 направлении 61.9 м, от точки 873 до точки 874 в юго-западном направлении
 19.5 м, от точки 874 до точки 875 в юго-западном направлении 18.9 м, от
 точки 875 до точки 876 в юго-восточном направлении 16.0 м, от точки 876
 до точки 877 в юго-восточном направлении 16.1 м, от точки 877 до точки
 878 в юго-восточном направлении 26.5 м, от точки 878 до точки 879 в юго-
 западном направлении 15.0 м, от точки 879 до точки 880 в юго-западном
 направлении 16.1 м, от точки 880 до точки 881 в юго-западном направлении
 8.9 м, от точки 881 до точки 882 в юго-восточном направлении 27.1 м, от
 точки 882 до точки 883 в юго-западном направлении 42.0 м, от точки 883 до
 точки 884 в северо-западном направлении 30.3 м, от точки 884 до точки 885
 в юго-западном направлении 52.8 м, от точки 885 до точки 886 в юго-
 восточном направлении 87.8 м, от точки 886 до точки 887 в северо-западном
 направлении 9.4 м, от точки 887 до точки 888 в северо-западном
 направлении 10.2 м, от точки 888 до точки 889 в северо-западном
 направлении 8.2 м, от точки 889 до точки 890 в северо-западном
 направлении 16.8 м, от точки 890 до точки 891 в северо-западном
 направлении 55.6 м, от точки 891 до точки 892 в северо-западном
 направлении 7.4 м, от точки 892 до точки 893 в северо-западном
 направлении 111.2 м, от точки 893 до точки 894 в северо-западном
 направлении 41.7 м, от точки 894 до точки 895 в северо-западном
 направлении 6.4 м, от точки 895 до точки 896 в северо-западном
 направлении 11.8 м, от точки 896 до точки 897 в северо-западном
 направлении 2.5 м, от точки 897 до точки 898 в северо-западном
 направлении 3.9 м, от точки 898 до точки 899 в северо-западном

направлении 8.5 м, от точки 899 до точки 900 в северо-восточном
 направлении 67.1 м, от точки 900 до точки 901 в северо-восточном
 направлении 25.5 м, от точки 901 до точки 902 в северо-восточном
 направлении 14.3 м, от точки 902 до точки 903 в северо-западном
 направлении 22.3 м, от точки 903 до точки 904 в северо-западном
 направлении 1.8 м, от точки 904 до точки 905 в северо-восточном
 направлении 8.4 м, от точки 905 до точки 906 в северо-восточном
 направлении 21.6 м, от точки 906 до точки 907 в северо-восточном
 направлении 3.0 м, от точки 907 до точки 908 в северо-западном
 направлении 4.0 м, от точки 908 до точки 909 в северо-западном
 направлении 3.5 м, от точки 909 до точки 910 в северо-западном
 направлении 16.7 м, от точки 910 до точки 911 в северо-западном
 направлении 6.7 м, от точки 911 до точки 912 в северо-западном
 направлении 5.6 м, от точки 912 до точки 913 в северо-западном
 направлении 65.5 м, от точки 913 до точки 914 в северо-восточном
 направлении 4.2 м, от точки 914 до точки 915 в северо-западном
 направлении 6.1 м, от точки 915 до точки 916 в северо-западном
 направлении 13.2 м, от точки 916 до точки 917 в северо-восточном
 направлении 23.8 м, от точки 917 до точки 918 в северо-восточном
 направлении 65.1 м, от точки 918 до точки 919 в северо-восточном
 направлении 14.0 м, от точки 919 до точки 920 в северо-восточном
 направлении 42.3 м, от точки 920 до точки 921 в северо-восточном
 направлении 4.9 м, от точки 921 до точки 922 в северо-восточном
 направлении 1.0 м, от точки 922 до точки 923 в северо-восточном
 направлении 4.2 м, от точки 923 до точки 924 в юго-западном направлении
 68.5 м, от точки 924 до точки 925 в юго-восточном направлении 8.1 м, от
 точки 925 до точки 926 в юго-восточном направлении 38.4 м, от точки 926
 до точки 927 в юго-восточном направлении 37.0 м, от точки 927 до точки
 928 в юго-западном направлении 5.6 м, от точки 928 до точки 929 в юго-
 западном направлении 22.0 м, от точки 929 до точки 930 в юго-западном
 направлении 8.4 м, от точки 930 до точки 931 в юго-восточном направлении
 75.0 м, от точки 931 до точки 932 в юго-восточном направлении 3.5 м, от
 точки 932 до точки 933 в северо-восточном направлении 30.5 м, от точки
 933 до точки 934 в юго-восточном направлении 22.1 м, от точки 934 до
 точки 935 в юго-восточном направлении 10.1 м, от точки 935 до точки 936 в
 юго-восточном направлении 5.0 м, от точки 936 до точки 937 в северо-
 восточном направлении 14.8 м, от точки 937 до точки 938 в юго-восточном
 направлении 27.3 м, от точки 938 до точки 939 в юго-восточном
 направлении 6.0 м, от точки 939 до точки 940 в юго-западном направлении
 6.9 м, от точки 940 до точки 941 в юго-западном направлении 6.0 м, от точки
 941 до точки 942 в юго-восточном направлении 6.1 м, от точки 942 до точки
 943 в юго-восточном направлении 27.3 м, от точки 943 до точки 944 в
 восточном направлении 21.1 м, от точки 944 до точки 945 в северо-западном
 направлении 90.7 м, от точки 945 до точки 946 в юго-восточном
 направлении 28.9 м, от точки 946 до точки 947 в северо-восточном

направлении 23.6 м, от точки 947 до точки 948 в юго-восточном направлении 1.7 м, от точки 948 до точки 949 в юго-западном направлении 2.4 м, от точки 949 до точки 950 в юго-восточном направлении 10.7 м, от точки 950 до точки 951 в юго-западном направлении 0.9 м, от точки 951 до точки 952 в юго-восточном направлении 4.2 м, от точки 952 до точки 953 в северо-восточном направлении 0.9 м, от точки 953 до точки 954 в юго-восточном направлении 13.6 м, от точки 954 до точки 955 в северо-восточном направлении 16.2 м, от точки 955 до точки 956 в северо-западном направлении 28.4 м, от точки 956 до точки 957 в северо-западном направлении 1.7 м, от точки 957 до точки 958 в северо-восточном направлении 20.1 м, от точки 958 до точки 959 в юго-восточном направлении 35.8 м, от точки 959 до точки 960 в юго-восточном направлении 29.6 м, от точки 960 до точки 961 в северо-восточном направлении 20.9 м, от точки 961 до точки 962 в северо-западном направлении 115.3 м, от точки 962 до точки 963 в северо-западном направлении 5.2 м, от точки 963 до точки 964 в северо-западном направлении 27.0 м, от точки 964 до точки 965 в северо-западном направлении 13.5 м, от точки 965 до точки 966 в северо-западном направлении 4.7 м, от точки 966 до точки 967 в северо-западном направлении 1.8 м, от точки 967 до точки 968 в северо-западном направлении 5.9 м, от точки 968 до точки 969 в северо-западном направлении 0.7 м, от точки 969 до точки 970 в северо-восточном направлении 11.3 м, от точки 970 до точки 971 в северо-западном направлении 21.7 м, от точки 971 до точки 972 в северо-западном направлении 19.6 м, от точки 972 до точки 973 в северо-западном направлении 10.5 м, от точки 973 до точки 974 в юго-западном направлении 33.9 м, от точки 974 до точки 975 в северо-западном направлении 63.2 м, от точки 975 до точки 976 в северо-западном направлении 2.3 м, от точки 976 до точки 977 в северо-западном направлении 10.8 м, от точки 977 до точки 978 в северо-западном направлении 19.5 м, от точки 978 до точки 979 в северо-западном направлении 11.2 м, от точки 979 до точки 980 в северо-восточном направлении 6.4 м, от точки 980 до точки 981 в северо-западном направлении 2.2 м, от точки 981 до точки 982 в северо-западном направлении 9.5 м, от точки 982 до точки 983 в северо-восточном направлении 6.6 м, от точки 983 до точки 984 в северо-восточном направлении 14.5 м, от точки 984 до точки 985 в северо-западном направлении 14.8 м, от точки 985 до точки 986 в северо-западном направлении 1.6 м, от точки 986 до точки 987 в северо-западном направлении 2.9 м, от точки 987 до точки 988 в северо-западном направлении 2.1 м, от точки 988 до точки 989 в северо-западном направлении 3.3 м, от точки 989 до точки 990 в северо-западном направлении 10.5 м, от точки 990 до точки 991 в северо-западном направлении 4.1 м, от точки 991 до точки 992 в северо-западном направлении 0.5 м, от точки 992 до точки 993 в северо-западном направлении 29.6 м, от точки 993 до точки 994 в юго-западном направлении

24.2 м, от точки 994 до точки 995 в юго-западном направлении 64.3 м, от точки 995 до точки 996 в северо-западном направлении 5.8 м, от точки 996 до точки 997 в северо-западном направлении 9.3 м, от точки 997 до точки 998 в северо-западном направлении 32.9 м, от точки 998 до точки 999 в северо-западном направлении 8.2 м, от точки 999 до точки 1000 в северо-западном направлении 34.1 м, от точки 1000 до точки 1001 в северо-западном направлении 4.0 м, от точки 1001 до точки 1002 в северо-западном направлении 31.9 м, от точки 1002 до точки 1003 в северо-западном направлении 4.1 м, от точки 1003 до точки 1004 в северо-западном направлении 11.1 м, от точки 1004 до точки 1005 в северо-восточном направлении 5.4 м, от точки 1005 до точки 1006 в северо-восточном направлении 23.1 м, от точки 1006 до точки 1007 в северо-западном направлении 2.5 м, от точки 1007 до точки 1008 в северо-восточном направлении 3.9 м, от точки 1008 до точки 1009 в северо-восточном направлении 5.0 м, от точки 1009 до точки 1010 в северо-восточном направлении 3.1 м, от точки 1010 до точки 1011 в северо-восточном направлении 16.3 м, от точки 1011 до точки 1012 в северо-восточном направлении 3.6 м, от точки 1012 до точки 1013 в северо-восточном направлении 9.6 м, от точки 1013 до точки 1014 в северо-западном направлении 20.5 м, от точки 1014 до точки 1015 в северо-западном направлении 20.3 м, от точки 1015 до точки 1016 в северо-западном направлении 10.3 м, от точки 1016 до точки 1017 в северо-западном направлении 7.7 м, от точки 1017 до точки 1018 в северо-западном направлении 0.5 м, от точки 1018 до точки 1019 в юго-западном направлении 0.8 м, от точки 1019 до точки 1020 в юго-западном направлении 3.6 м, от точки 1020 до точки 1021 в юго-западном направлении 3.8 м, от точки 1021 до точки 1022 в юго-западном направлении 3.7 м, от точки 1022 до точки 1023 в юго-западном направлении 3.9 м, от точки 1023 до точки 1024 в юго-западном направлении 3.6 м, от точки 1024 до точки 1025 в юго-западном направлении 3.8 м, от точки 1025 до точки 1026 в юго-западном направлении 4.4 м, от точки 1026 до точки 1027 в северо-западном направлении 6.4 м, от точки 1027 до точки 1028 в юго-западном направлении 30.0 м, от точки 1028 до точки 1029 в юго-западном направлении 9.2 м, от точки 1029 до точки 1030 в юго-восточном направлении 8.9 м, от точки 1030 до точки 1031 в юго-западном направлении 7.6 м, от точки 1031 до точки 1032 в юго-западном направлении 2.2 м, от точки 1032 до точки 1033 в юго-западном направлении 4.2 м, от точки 1033 до точки 1034 в юго-западном направлении 3.0 м, от точки 1034 до точки 1035 в северо-западном направлении 17.2 м, от точки 1035 до точки 1036 в северо-западном направлении 2.8 м, от точки 1036 до точки 1037 в северо-западном направлении 13.6 м, от точки 1037 до точки 1038 в северо-западном направлении 2.8 м, от точки 1038 до точки 1039 в северо-западном направлении 19.1 м, от точки 1039 до точки 1040 в северо-западном

направлении 5.0 м, от точки 1040 до точки 1041 в северо-западном
 направлении 40.4 м, от точки 1041 до точки 1042 в северо-восточном
 направлении 4.5 м, от точки 1042 до точки 1043 в северо-восточном
 направлении 11.8 м, от точки 1043 до точки 1044 в северо-восточном
 направлении 51.3 м, от точки 1044 до точки 1045 в северо-восточном
 направлении 3.6 м, от точки 1045 до точки 1046 в северо-восточном
 направлении 59.5 м, от точки 1046 до точки 1047 в северо-западном
 направлении 3.4 м, от точки 1047 до точки 1048 в северо-западном
 направлении 16.9 м, от точки 1048 до точки 1049 в северо-восточном
 направлении 24.2 м, от точки 1049 до точки 1050 в северо-восточном
 направлении 2.2 м, от точки 1050 до точки 1051 в северо-восточном
 направлении 4.6 м, от точки 1051 до точки 1052 в северо-восточном
 направлении 2.2 м, от точки 1052 до точки 1053 в северо-восточном
 направлении 4.7 м, от точки 1053 до точки 1054 в северо-восточном
 направлении 2.2 м, от точки 1054 до точки 1055 в северо-восточном
 направлении 6.3 м, от точки 1055 до точки 1056 в северо-восточном
 направлении 5.0 м, от точки 1056 до точки 1057 в северо-восточном
 направлении 24.0 м, от точки 1057 до точки 1058 в северо-восточном
 направлении 2.4 м, от точки 1058 до точки 1059 в северо-восточном
 направлении 11.9 м, от точки 1059 до точки 1060 в юго-восточном
 направлении 117.9 м, от точки 1060 до точки 1061 в юго-западном
 направлении 3.0 м, от точки 1061 до точки 1062 в юго-западном
 направлении 16.9 м, от точки 1062 до точки 1063 в юго-восточном
 направлении 24.3 м, от точки 1063 до точки 1064 в юго-западном
 направлении 13.0 м, от точки 1064 до точки 1065 в северо-западном
 направлении 8.5 м, от точки 1065 до точки 1066 в юго-западном
 направлении 17.9 м, от точки 1066 до точки 1067 в юго-восточном
 направлении 15.2 м, от точки 1067 до точки 1068 в юго-восточном
 направлении 18.2 м, от точки 1068 до точки 1069 в юго-восточном
 направлении 9.0 м, от точки 1069 до точки 1070 в северо-восточном
 направлении 31.3 м, от точки 1070 до точки 1071 в юго-восточном
 направлении 12.3 м, от точки 1071 до точки 1072 в юго-восточном
 направлении 21.3 м, от точки 1072 до точки 1073 в юго-восточном
 направлении 4.4 м, от точки 1073 до точки 1074 в юго-восточном
 направлении 17.2 м, от точки 1074 до точки 1075 в юго-западном
 направлении 10.6 м, от точки 1075 до точки 1076 в юго-восточном
 направлении 40.8 м, от точки 1076 до точки 1077 в северо-восточном
 направлении 25.6 м, от точки 1077 до точки 1078 в северо-восточном
 направлении 9.0 м, от точки 1078 до точки 1079 в северо-восточном
 направлении 66.6 м, от точки 1079 до точки 1080 в северо-западном
 направлении 7.2 м, от точки 1080 до точки 1081 в северо-западном
 направлении 35.3 м, от точки 1081 до точки 1082 в северо-восточном
 направлении 62.5 м, от точки 1082 до точки 1083 в юго-восточном
 направлении 12.7 м, от точки 1083 до точки 1084 в юго-восточном
 направлении 14.4 м, от точки 1084 до точки 1085 в северо-восточном

направлении 0.8 м, от точки 1085 до точки 781 в северо-восточном направлении 35.4 м.

ЕЗРЗ-3.3 (участок 86, внутренний контур 1)

От точки 1086 до точки 1087 в юго-восточном направлении 22.0 м, от точки 1087 до точки 1088 в юго-западном направлении 21.8 м, от точки 1088 до точки 1089 в северо-западном направлении 21.9 м, от точки 1089 до точки 1086 в северо-восточном направлении 21.8 м.

ЕЗРЗ-3.3 (участок 86, внутренний контур 2)

От точки 1090 до точки 1091 в юго-восточном направлении 19.6 м, от точки 1091 до точки 1092 в юго-восточном направлении 1.8 м, от точки 1092 до точки 1093 в юго-западном направлении 22.5 м, от точки 1093 до точки 1094 в северо-западном направлении 21.3 м, от точки 1094 до точки 1090 в северо-восточном направлении 22.8 м.

ЕЗРЗ-3.3 (участок 86, внутренний контур 3)

От точки 1095 до точки 1096 в юго-восточном направлении 117.5 м, от точки 1096 до точки 1097 в юго-западном направлении 56.2 м, от точки 1097 до точки 1098 в северо-западном направлении 26.9 м, от точки 1098 до точки 1099 в юго-западном направлении 37.6 м, от точки 1099 до точки 1100 в северо-западном направлении 34.4 м, от точки 1100 до точки 1101 в юго-западном направлении 4.5 м, от точки 1101 до точки 1102 в северо-западном направлении 24.5 м, от точки 1102 до точки 1103 в северо-западном направлении 44.0 м, от точки 1103 до точки 1104 в северо-западном направлении 15.9 м, от точки 1104 до точки 1105 в северо-западном направлении 26.4 м, от точки 1105 до точки 1106 в северо-восточном направлении 28.7 м, от точки 1106 до точки 1095 в северо-восточном направлении 22.5 м.

ЕЗРЗ-3.3 (участок 86, внутренний контур 4)

От точки 1107 до точки 1108 в юго-восточном направлении 13.0 м, от точки 1108 до точки 1109 в юго-западном направлении 24.5 м, от точки 1109 до точки 1110 в северо-западном направлении 21.9 м, от точки 1110 до точки 1111 в северо-восточном направлении 18.6 м, от точки 1111 до точки 1112 в юго-восточном направлении 9.3 м, от точки 1112 до точки 1107 в северо-восточном направлении 4.2 м.

ЕЗРЗ-3.3 (участок 86, внутренний контур 5)

От точки 1113 до точки 1114 в юго-восточном направлении 50.0 м, от точки 1114 до точки 1115 в юго-западном направлении 19.7 м, от точки 1115 до точки 1116 в северо-западном направлении 50.0 м, от точки 1116 до точки 1113 в северо-восточном направлении 19.7 м.

ЕЗРЗ-3.3 (участок 86, внутренний контур 6)

От точки 1117 до точки 1118 в юго-восточном направлении 52.2 м, от точки 1118 до точки 1119 в северо-западном направлении 61.0 м, от точки 1119 до точки 1120 в северо-восточном направлении 18.6 м, от точки 1120 до точки 1121 в юго-восточном направлении 3.3 м, от точки 1121 до точки 1122 в северо-восточном направлении 11.7 м, от точки 1122 до точки 1123 в северо-восточном направлении 38.1 м, от точки 1123 до точки 1117 в северо-

восточном направлении 1.1 м.

ЕЗРЗ-3.3 (участок 87)

От точки 1124 до точки 1125 в юго-восточном направлении 63.6 м, от точки 1125 до точки 1126 в юго-восточном направлении 39.4 м, от точки 1126 до точки 1127 в юго-восточном направлении 5.6 м, от точки 1127 до точки 1128 в юго-восточном направлении 15.7 м, от точки 1128 до точки 1129 в юго-восточном направлении 12.7 м, от точки 1129 до точки 1130 в юго-восточном направлении 51.0 м, от точки 1130 до точки 1131 в северо-западном направлении 19.3 м, от точки 1131 до точки 1132 в северо-западном направлении 35.6 м, от точки 1132 до точки 1133 в северо-западном направлении 14.4 м, от точки 1133 до точки 1134 в юго-западном направлении 13.3 м, от точки 1134 до точки 1135 в северо-западном направлении 27.0 м, от точки 1135 до точки 1136 в северо-западном направлении 89.5 м, от точки 1136 до точки 1124 в северо-восточном направлении 24.8 м.

ЕЗРЗ-3.3 (участок 88)

От точки 1137 до точки 1138 в юго-восточном направлении 41.4 м, от точки 1138 до точки 1139 в юго-западном направлении 29.7 м, от точки 1139 до точки 1140 в юго-западном направлении 16.8 м, от точки 1140 до точки 1141 в юго-восточном направлении 66.6 м, от точки 1141 до точки 1142 в северо-восточном направлении 13.0 м, от точки 1142 до точки 1143 в северо-восточном направлении 6.9 м, от точки 1143 до точки 1144 в северо-восточном направлении 3.8 м, от точки 1144 до точки 1145 в северо-восточном направлении 10.3 м, от точки 1145 до точки 1146 в юго-восточном направлении 9.4 м, от точки 1146 до точки 1147 в юго-восточном направлении 24.6 м, от точки 1147 до точки 1148 в юго-западном направлении 33.9 м, от точки 1148 до точки 1149 в юго-восточном направлении 32.1 м, от точки 1149 до точки 1150 в северо-восточном направлении 3.9 м, от точки 1150 до точки 1151 в северо-восточном направлении 3.2 м, от точки 1151 до точки 1152 в северо-восточном направлении 4.4 м, от точки 1152 до точки 1153 в северо-западном направлении 3.9 м, от точки 1153 до точки 1154 в северо-западном направлении 3.9 м, от точки 1154 до точки 1155 в северо-восточном направлении 3.8 м, от точки 1155 до точки 1156 в северо-восточном направлении 3.8 м, от точки 1156 до точки 1157 в северо-восточном направлении 7.7 м, от точки 1157 до точки 1158 в северо-восточном направлении 3.8 м, от точки 1158 до точки 1159 в северо-восточном направлении 0.9 м, от точки 1159 до точки 1160 в северо-восточном направлении 5.1 м, от точки 1160 до точки 1161 в северо-восточном направлении 16.0 м, от точки 1161 до точки 1162 в юго-восточном направлении 37.0 м, от точки 1162 до точки 1163 в юго-восточном направлении 27.4 м, от точки 1163 до точки 1164 в юго-восточном направлении 17.6 м, от точки 1164 до точки 1165 в юго-восточном направлении 10.6 м, от точки 1165 до точки 1166 в юго-восточном направлении 1.7 м, от точки 1166 до точки 1167 в юго-восточном

направлении 8.4 м, от точки 1167 до точки 1168 в юго-восточном
 направлении 8.8 м, от точки 1168 до точки 1169 в юго-восточном
 направлении 28.1 м, от точки 1169 до точки 1170 в юго-восточном
 направлении 21.4 м, от точки 1170 до точки 1171 в юго-восточном
 направлении 2.9 м, от точки 1171 до точки 1172 в юго-восточном
 направлении 17.6 м, от точки 1172 до точки 1173 в юго-западном
 направлении 23.1 м, от точки 1173 до точки 1174 в юго-восточном
 направлении 23.9 м, от точки 1174 до точки 1175 в юго-восточном
 направлении 18.3 м, от точки 1175 до точки 1176 в юго-западном
 направлении 24.8 м, от точки 1176 до точки 1177 в северо-западном
 направлении 13.8 м, от точки 1177 до точки 1178 в северо-западном
 направлении 18.1 м, от точки 1178 до точки 1179 в юго-западном
 направлении 5.1 м, от точки 1179 до точки 1180 в юго-западном
 направлении 21.3 м, от точки 1180 до точки 1181 в северо-западном
 направлении 1.6 м, от точки 1181 до точки 1182 в северо-западном
 направлении 62.0 м, от точки 1182 до точки 1183 в северо-восточном
 направлении 20.2 м, от точки 1183 до точки 1184 в северо-западном
 направлении 70.7 м, от точки 1184 до точки 1185 в юго-западном
 направлении 32.4 м, от точки 1185 до точки 1186 в северо-западном
 направлении 67.8 м, от точки 1186 до точки 1187 в северо-восточном
 направлении 40.1 м, от точки 1187 до точки 1188 в северо-западном
 направлении 40.0 м, от точки 1188 до точки 1189 в северо-западном
 направлении 32.4 м, от точки 1189 до точки 1137 в северо-восточном
 направлении 152.9 м.

ЕЗРЗ-3.3 (участок 89)

От точки 1190 до точки 1191 в юго-восточном направлении 7.3 м, от
 точки 1191 до точки 1192 в юго-восточном направлении 21.8 м, от точки
 1192 до точки 1193 в юго-восточном направлении 9.5 м, от точки 1193 до
 точки 1194 в юго-восточном направлении 23.0 м, от точки 1194 до точки
 1195 в юго-восточном направлении 3.5 м, от точки 1195 до точки 1196 в
 юго-восточном направлении 3.1 м, от точки 1196 до точки 1197 в юго-
 восточном направлении 3.1 м, от точки 1197 до точки 1198 в юго-восточном
 направлении 3.7 м, от точки 1198 до точки 1199 в юго-восточном
 направлении 15.9 м, от точки 1199 до точки 1200 в юго-западном
 направлении 8.9 м, от точки 1200 до точки 1201 в юго-западном
 направлении 19.5 м, от точки 1201 до точки 1202 в юго-восточном
 направлении 4.0 м, от точки 1202 до точки 1203 в юго-восточном
 направлении 3.1 м, от точки 1203 до точки 1204 в юго-восточном
 направлении 6.9 м, от точки 1204 до точки 1205 в юго-восточном
 направлении 16.7 м, от точки 1205 до точки 1206 в юго-восточном
 направлении 8.0 м, от точки 1206 до точки 1207 в юго-восточном
 направлении 11.0 м, от точки 1207 до точки 1208 в юго-восточном
 направлении 9.0 м, от точки 1208 до точки 1209 в юго-восточном
 направлении 34.5 м, от точки 1209 до точки 1210 в юго-восточном
 направлении 1.3 м, от точки 1210 до точки 1211 в юго-восточном

направлении 7.4 м, от точки 1211 до точки 1212 в юго-восточном
 направлении 23.2 м, от точки 1212 до точки 1213 в юго-восточном
 направлении 5.4 м, от точки 1213 до точки 1214 в северо-восточном
 направлении 14.8 м, от точки 1214 до точки 1215 в северо-восточном
 направлении 18.3 м, от точки 1215 до точки 1216 в юго-восточном
 направлении 2.9 м, от точки 1216 до точки 1217 в юго-восточном
 направлении 5.2 м, от точки 1217 до точки 1218 в юго-восточном
 направлении 23.6 м, от точки 1218 до точки 1219 в юго-западном
 направлении 40.6 м, от точки 1219 до точки 1220 в юго-восточном
 направлении 12.7 м, от точки 1220 до точки 1221 в юго-восточном
 направлении 20.1 м, от точки 1221 до точки 1222 в юго-восточном
 направлении 1.8 м, от точки 1222 до точки 1223 в юго-западном
 направлении 56.2 м, от точки 1223 до точки 1224 в юго-восточном
 направлении 27.2 м, от точки 1224 до точки 1225 в северо-западном
 направлении 6.1 м, от точки 1225 до точки 1226 в северо-западном
 направлении 1.6 м, от точки 1226 до точки 1227 в северо-западном
 направлении 12.3 м, от точки 1227 до точки 1228 в северо-западном
 направлении 21.1 м, от точки 1228 до точки 1229 в западном направлении
 0.9 м, от точки 1229 до точки 1230 в юго-западном направлении 4.0 м, от
 точки 1230 до точки 1231 в юго-западном направлении 23.2 м, от точки 1231
 до точки 1232 в северо-западном направлении 33.0 м, от точки 1232 до
 точки 1233 в северо-восточном направлении 11.3 м, от точки 1233 до точки
 1234 в северо-восточном направлении 12.4 м, от точки 1234 до точки 1235 в
 северо-восточном направлении 7.1 м, от точки 1235 до точки 1236 в северо-
 восточном направлении 1.7 м, от точки 1236 до точки 1237 в северо-
 западном направлении 10.5 м, от точки 1237 до точки 1238 в северо-
 западном направлении 40.6 м, от точки 1238 до точки 1239 в северо-
 восточном направлении 29.0 м, от точки 1239 до точки 1240 в северо-
 западном направлении 15.4 м, от точки 1240 до точки 1241 в северо-
 западном направлении 22.1 м, от точки 1241 до точки 1242 в северо-
 западном направлении 5.0 м, от точки 1242 до точки 1243 в северо-западном
 направлении 3.1 м, от точки 1243 до точки 1244 в юго-западном
 направлении 14.8 м, от точки 1244 до точки 1245 в юго-западном
 направлении 4.1 м, от точки 1245 до точки 1246 в юго-западном
 направлении 9.3 м, от точки 1246 до точки 1247 в северо-западном
 направлении 17.7 м, от точки 1247 до точки 1248 в северо-западном
 направлении 20.5 м, от точки 1248 до точки 1249 в северо-западном
 направлении 3.0 м, от точки 1249 до точки 1250 в северо-западном
 направлении 12.9 м, от точки 1250 до точки 1251 в северо-западном
 направлении 27.3 м, от точки 1251 до точки 1252 в юго-западном
 направлении 6.0 м, от точки 1252 до точки 1253 в юго-западном
 направлении 10.5 м, от точки 1253 до точки 1254 в юго-западном
 направлении 7.8 м, от точки 1254 до точки 1255 в юго-западном
 направлении 2.9 м, от точки 1255 до точки 1256 в северо-западном
 направлении 26.3 м, от точки 1256 до точки 1257 в северо-западном

направлении 11.6 м, от точки 1257 до точки 1258 в северо-восточном направлении 71.2 м, от точки 1258 до точки 1259 в юго-восточном направлении 12.3 м, от точки 1259 до точки 1260 в северо-восточном направлении 4.2 м, от точки 1260 до точки 1261 в северо-восточном направлении 1.9 м, от точки 1261 до точки 1262 в северо-восточном направлении 25.8 м, от точки 1262 до точки 1263 в юго-восточном направлении 21.6 м, от точки 1263 до точки 1264 в северо-восточном направлении 1.5 м, от точки 1264 до точки 1265 в северо-восточном направлении 19.5 м, от точки 1265 до точки 1266 в северо-восточном направлении 1.1 м, от точки 1266 до точки 1267 в северо-западном направлении 6.8 м, от точки 1267 до точки 1190 в северо-восточном направлении 16.3 м.

ЕЗРЗ-3.3 (участок 90)

От точки 1268 до точки 1269 в юго-восточном направлении 23.6 м, от точки 1269 до точки 1270 в юго-западном направлении 15.6 м, от точки 1270 до точки 1271 в юго-восточном направлении 13.2 м, от точки 1271 до точки 1272 в юго-восточном направлении 17.9 м, от точки 1272 до точки 1273 в юго-восточном направлении 2.5 м, от точки 1273 до точки 1274 в юго-восточном направлении 57.4 м, от точки 1274 до точки 1275 в юго-восточном направлении 191.6 м, от точки 1275 до точки 1276 в юго-западном направлении 8.4 м, от точки 1276 до точки 1277 в юго-западном направлении 50.3 м, от точки 1277 до точки 1278 в северо-западном направлении 1.7 м, от точки 1278 до точки 1279 в западном направлении 10.2 м, от точки 1279 до точки 1280 в северо-западном направлении 13.9 м, от точки 1280 до точки 1281 в северо-западном направлении 26.4 м, от точки 1281 до точки 1282 в северо-западном направлении 41.8 м, от точки 1282 до точки 1283 в северо-восточном направлении 22.7 м, от точки 1283 до точки 1284 в северо-западном направлении 31.8 м, от точки 1284 до точки 1285 в северо-западном направлении 3.5 м, от точки 1285 до точки 1286 в северо-западном направлении 17.9 м, от точки 1286 до точки 1287 в северо-западном направлении 1.0 м, от точки 1287 до точки 1288 в северо-восточном направлении 5.2 м, от точки 1288 до точки 1289 в северо-западном направлении 10.8 м, от точки 1289 до точки 1290 в северо-западном направлении 19.3 м, от точки 1290 до точки 1291 в юго-западном направлении 8.8 м, от точки 1291 до точки 1292 в юго-восточном направлении 7.5 м, от точки 1292 до точки 1293 в юго-западном направлении 7.8 м, от точки 1293 до точки 1294 в юго-западном направлении 10.4 м, от точки 1294 до точки 1295 в северо-западном направлении 8.3 м, от точки 1295 до точки 1296 в северо-западном направлении 4.0 м, от точки 1296 до точки 1297 в северо-западном направлении 1.8 м, от точки 1297 до точки 1298 в северо-западном направлении 5.6 м, от точки 1298 до точки 1299 в северо-западном направлении 11.3 м, от точки 1299 до точки 1300 в северо-западном направлении 25.0 м, от точки 1300 до точки 1301 в северо-западном направлении 10.1 м, от точки 1301 до точки 1302 в юго-восточном

направлении 16.3 м, от точки 1302 до точки 1303 в северо-восточном направлении 15.2 м, от точки 1303 до точки 1268 в северо-восточном направлении 4.2 м.

ЕЗРЗ-3.3 (участок 91)

От точки 1304 до точки 1305 в юго-восточном направлении 13.3 м, от точки 1305 до точки 1306 в юго-западном направлении 2.3 м, от точки 1306 до точки 1307 в юго-западном направлении 11.9 м, от точки 1307 до точки 1308 в юго-восточном направлении 41.4 м, от точки 1308 до точки 1309 в юго-восточном направлении 23.9 м, от точки 1309 до точки 1310 в северо-западном направлении 8.7 м, от точки 1310 до точки 1311 в юго-западном направлении 14.2 м, от точки 1311 до точки 1312 в юго-западном направлении 10.6 м, от точки 1312 до точки 1313 в северо-западном направлении 83.4 м, от точки 1313 до точки 1314 в северо-восточном направлении 11.9 м, от точки 1314 до точки 1304 в северо-восточном направлении 30.3 м.

ЕЗРЗ-3.3 (участок 92)

От точки 1315 до точки 1316 в юго-восточном направлении 11.4 м, от точки 1316 до точки 1317 в юго-восточном направлении 14.8 м, от точки 1317 до точки 1318 в юго-восточном направлении 25.9 м, от точки 1318 до точки 1319 в северо-восточном направлении 3.2 м, от точки 1319 до точки 1320 в северо-восточном направлении 61.6 м, от точки 1320 до точки 1321 в юго-восточном направлении 95.9 м, от точки 1321 до точки 1322 в юго-восточном направлении 6.4 м, от точки 1322 до точки 1323 в юго-восточном направлении 30.3 м, от точки 1323 до точки 1324 в юго-восточном направлении 16.9 м, от точки 1324 до точки 1325 в юго-восточном направлении 24.9 м, от точки 1325 до точки 1326 в юго-восточном направлении 9.1 м, от точки 1326 до точки 1327 в юго-западном направлении 129.4 м, от точки 1327 до точки 1328 в северо-западном направлении 47.5 м, от точки 1328 до точки 1329 в северо-западном направлении 20.3 м, от точки 1329 до точки 1330 в северо-западном направлении 20.5 м, от точки 1330 до точки 1331 в северо-западном направлении 19.1 м, от точки 1331 до точки 1332 в северо-западном направлении 2.9 м, от точки 1332 до точки 1333 в юго-западном направлении 2.3 м, от точки 1333 до точки 1334 в северо-западном направлении 77.8 м, от точки 1334 до точки 1335 в северо-восточном направлении 1.3 м, от точки 1335 до точки 1336 в северо-восточном направлении 1.9 м, от точки 1336 до точки 1337 в северо-восточном направлении 11.2 м, от точки 1337 до точки 1338 в северо-западном направлении 40.0 м, от точки 1338 до точки 1339 в северо-западном направлении 10.6 м, от точки 1339 до точки 1315 в северо-восточном направлении 45.4 м.

ЕЗРЗ-3.3 (участок 93)

От точки 1340 до точки 1341 в юго-восточном направлении 19.4 м, от точки 1341 до точки 1342 в юго-восточном направлении 30.4 м, от точки 1342 до точки 1343 в юго-восточном направлении 1.8 м, от точки 1343 до

точки 1344 в юго-западном направлении 37.1 м, от точки 1344 до точки 1345 в юго-западном направлении 6.5 м, от точки 1345 до точки 1346 в юго-западном направлении 10.7 м, от точки 1346 до точки 1347 в юго-западном направлении 80.5 м, от точки 1347 до точки 1348 в северо-западном направлении 42.7 м, от точки 1348 до точки 1349 в северо-западном направлении 25.5 м, от точки 1349 до точки 1350 в северо-восточном направлении 64.3 м, от точки 1350 до точки 1351 в юго-восточном направлении 14.3 м, от точки 1351 до точки 1352 в северо-восточном направлении 9.0 м, от точки 1352 до точки 1353 в северо-восточном направлении 47.3 м, от точки 1353 до точки 1340 в северо-восточном направлении 13.7 м.

ЕЗРЗ-3.3 (участок 94)

От точки 1354 до точки 1355 в юго-восточном направлении 116.6 м, от точки 1355 до точки 1356 в юго-западном направлении 40.7 м, от точки 1356 до точки 1357 в юго-восточном направлении 4.4 м, от точки 1357 до точки 1358 в юго-западном направлении 46.5 м, от точки 1358 до точки 1359 в юго-западном направлении 106.1 м, от точки 1359 до точки 1360 в северо-западном направлении 8.3 м, от точки 1360 до точки 1361 в северо-западном направлении 81.6 м, от точки 1361 до точки 1362 в северо-восточном направлении 23.9 м, от точки 1362 до точки 1363 в юго-восточном направлении 11.8 м, от точки 1363 до точки 1364 в северо-восточном направлении 17.8 м, от точки 1364 до точки 1365 в северо-восточном направлении 22.1 м, от точки 1365 до точки 1366 в северо-западном направлении 3.9 м, от точки 1366 до точки 1367 в северо-западном направлении 10.3 м, от точки 1367 до точки 1368 в северо-западном направлении 10.3 м, от точки 1368 до точки 1369 в северо-западном направлении 13.0 м, от точки 1369 до точки 1370 в северо-восточном направлении 13.3 м, от точки 1370 до точки 1371 в северо-восточном направлении 58.7 м, от точки 1371 до точки 1372 в северо-восточном направлении 34.0 м, от точки 1372 до точки 1354 в северо-восточном направлении 31.4 м.

ЕЗРЗ-3.3 (участок 95)

От точки 1373 до точки 1374 в юго-восточном направлении 15.4 м, от точки 1374 до точки 1375 в юго-западном направлении 5.9 м, от точки 1375 до точки 1376 в юго-восточном направлении 7.9 м, от точки 1376 до точки 1377 в юго-западном направлении 8.6 м, от точки 1377 до точки 1378 в юго-восточном направлении 11.0 м, от точки 1378 до точки 1379 в северо-восточном направлении 8.2 м, от точки 1379 до точки 1380 в юго-восточном направлении 19.6 м, от точки 1380 до точки 1381 в северо-восточном направлении 12.1 м, от точки 1381 до точки 1382 в юго-восточном направлении 36.7 м, от точки 1382 до точки 1383 в юго-западном направлении 24.5 м, от точки 1383 до точки 1384 в юго-западном направлении 9.4 м, от точки 1384 до точки 1385 в юго-западном направлении 2.3 м, от точки 1385 до точки 1386 в северо-западном направлении 8.9 м, от точки 1386 до точки 1387 в юго-западном

направлении 17.4 м, от точки 1387 до точки 1388 в юго-западном направлении 1.2 м, от точки 1388 до точки 1389 в юго-западном направлении 4.8 м, от точки 1389 до точки 1390 в юго-западном направлении 8.8 м, от точки 1390 до точки 1391 в северо-западном направлении 31.6 м, от точки 1391 до точки 1392 в северо-западном направлении 31.6 м, от точки 1392 до точки 1393 в северо-западном направлении 4.2 м, от точки 1393 до точки 1394 в северо-западном направлении 2.0 м, от точки 1394 до точки 1395 в северо-восточном направлении 5.5 м, от точки 1395 до точки 1396 в северо-восточном направлении 5.4 м, от точки 1396 до точки 1373 в северо-восточном направлении 67.5 м.

ЕЗРЗ-3.3 (участок 96)

От точки 1397 до точки 1398 в юго-восточном направлении 42.6 м, от точки 1398 до точки 1399 в юго-восточном направлении 23.1 м, от точки 1399 до точки 1400 в юго-восточном направлении 1.8 м, от точки 1400 до точки 1401 в юго-западном направлении 25.9 м, от точки 1401 до точки 1402 в юго-восточном направлении 18.2 м, от точки 1402 до точки 1403 в северо-восточном направлении 5.8 м, от точки 1403 до точки 1404 в юго-восточном направлении 13.5 м, от точки 1404 до точки 1405 в юго-западном направлении 4.0 м, от точки 1405 до точки 1406 в юго-западном направлении 26.2 м, от точки 1406 до точки 1407 в юго-западном направлении 5.2 м, от точки 1407 до точки 1408 в юго-западном направлении 11.9 м, от точки 1408 до точки 1409 в юго-западном направлении 22.4 м, от точки 1409 до точки 1410 в юго-западном направлении 13.4 м, от точки 1410 до точки 1411 в юго-западном направлении 12.5 м, от точки 1411 до точки 1412 в юго-западном направлении 4.7 м, от точки 1412 до точки 1413 в юго-восточном направлении 5.1 м, от точки 1413 до точки 1414 в юго-западном направлении 1.5 м, от точки 1414 до точки 1415 в юго-восточном направлении 12.5 м, от точки 1415 до точки 1416 в юго-восточном направлении 13.1 м, от точки 1416 до точки 1417 в северо-восточном направлении 10.3 м, от точки 1417 до точки 1418 в северо-восточном направлении 52.9 м, от точки 1418 до точки 1419 в северо-восточном направлении 75.4 м, от точки 1419 до точки 1420 в юго-восточном направлении 8.6 м, от точки 1420 до точки 1421 в юго-восточном направлении 10.4 м, от точки 1421 до точки 1422 в юго-восточном направлении 3.8 м, от точки 1422 до точки 1423 в юго-восточном направлении 12.1 м, от точки 1423 до точки 1424 в юго-восточном направлении 14.7 м, от точки 1424 до точки 1425 в юго-восточном направлении 26.5 м, от точки 1425 до точки 1426 в юго-восточном направлении 8.2 м, от точки 1426 до точки 1427 в северо-восточном направлении 33.1 м, от точки 1427 до точки 1428 в юго-восточном направлении 66.9 м, от точки 1428 до точки 1429 в юго-западном направлении 19.9 м, от точки 1429 до точки 1430 в юго-западном направлении 5.0 м, от точки 1430 до точки 1431 в юго-восточном

направлении 29.6 м, от точки 1431 до точки 1432 в юго-западном
 направлении 23.5 м, от точки 1432 до точки 1433 в юго-западном
 направлении 27.1 м, от точки 1433 до точки 1434 в юго-западном
 направлении 45.7 м, от точки 1434 до точки 1435 в юго-западном
 направлении 19.3 м, от точки 1435 до точки 1436 в юго-западном
 направлении 33.7 м, от точки 1436 до точки 1437 в юго-западном
 направлении 9.2 м, от точки 1437 до точки 1438 в северо-западном
 направлении 50.8 м, от точки 1438 до точки 1439 в северо-восточном
 направлении 25.4 м, от точки 1439 до точки 1440 в северо-западном
 направлении 26.2 м, от точки 1440 до точки 1441 в северо-западном
 направлении 6.0 м, от точки 1441 до точки 1442 в юго-западном
 направлении 32.1 м, от точки 1442 до точки 1443 в юго-западном
 направлении 14.4 м, от точки 1443 до точки 1444 в юго-западном
 направлении 21.1 м, от точки 1444 до точки 1445 в северо-западном
 направлении 2.0 м, от точки 1445 до точки 1446 в северо-западном
 направлении 5.4 м, от точки 1446 до точки 1447 в северо-западном
 направлении 5.3 м, от точки 1447 до точки 1448 в северо-западном
 направлении 19.7 м, от точки 1448 до точки 1449 в северо-западном
 направлении 10.4 м, от точки 1449 до точки 1450 в юго-западном
 направлении 22.9 м, от точки 1450 до точки 1451 в северо-западном
 направлении 64.4 м, от точки 1451 до точки 1452 в северо-западном
 направлении 33.5 м, от точки 1452 до точки 1453 в юго-западном
 направлении 60.0 м, от точки 1453 до точки 1454 в северо-западном
 направлении 44.6 м, от точки 1454 до точки 1455 в северо-западном
 направлении 15.4 м, от точки 1455 до точки 1456 в северо-восточном
 направлении 30.0 м, от точки 1456 до точки 1457 в северо-западном
 направлении 7.2 м, от точки 1457 до точки 1458 в северо-западном
 направлении 9.4 м, от точки 1458 до точки 1459 в северо-западном
 направлении 21.7 м, от точки 1459 до точки 1460 в северо-западном
 направлении 4.5 м, от точки 1460 до точки 1461 в северо-западном
 направлении 5.6 м, от точки 1461 до точки 1462 в северо-западном
 направлении 22.5 м, от точки 1462 до точки 1463 в северо-восточном
 направлении 12.6 м, от точки 1463 до точки 1464 в северо-восточном
 направлении 35.5 м, от точки 1464 до точки 1465 в северо-западном
 направлении 123.3 м, от точки 1465 до точки 1466 в северо-восточном
 направлении 70.7 м, от точки 1466 до точки 1467 в юго-восточном
 направлении 7.5 м, от точки 1467 до точки 1468 в юго-восточном
 направлении 73.4 м, от точки 1468 до точки 1469 в северо-восточном
 направлении 19.4 м, от точки 1469 до точки 1470 в северо-восточном
 направлении 20.6 м, от точки 1470 до точки 1397 в северо-восточном
 направлении 38.8 м.

ЕЗРЗ-3.3 (участок 97)

От точки 1471 до точки 1472 в юго-восточном направлении 53.6 м, от
 точки 1472 до точки 1473 в юго-западном направлении 15.2 м, от точки 1473
 до точки 1474 в юго-западном направлении 25.3 м, от точки 1474 до точки

1475 в юго-западном направлении 93.2 м, от точки 1475 до точки 1476 в юго-западном направлении 31.7 м, от точки 1476 до точки 1477 в юго-западном направлении 3.8 м, от точки 1477 до точки 1478 в юго-западном направлении 20.4 м, от точки 1478 до точки 1479 в северо-западном направлении 17.4 м, от точки 1479 до точки 1480 в северо-западном направлении 14.1 м, от точки 1480 до точки 1481 в северо-восточном направлении 1.2 м, от точки 1481 до точки 1482 в северо-восточном направлении 7.9 м, от точки 1482 до точки 1483 в северо-восточном направлении 10.5 м, от точки 1483 до точки 1484 в северо-восточном направлении 2.0 м, от точки 1484 до точки 1485 в северо-западном направлении 12.5 м, от точки 1485 до точки 1486 в северо-западном направлении 5.3 м, от точки 1486 до точки 1487 в северо-восточном направлении 45.2 м, от точки 1487 до точки 1471 в северо-восточном направлении 127.5 м.

ЕЗРЗ-3.3 (участок 98)

От точки 1488 до точки 1489 в юго-восточном направлении 59.5 м, от точки 1489 до точки 1490 в юго-западном направлении 6.9 м, от точки 1490 до точки 1491 в юго-западном направлении 4.4 м, от точки 1491 до точки 1492 в юго-западном направлении 4.9 м, от точки 1492 до точки 1493 в юго-западном направлении 15.4 м, от точки 1493 до точки 1494 в юго-западном направлении 6.2 м, от точки 1494 до точки 1495 в северо-западном направлении 59.7 м, от точки 1495 до точки 1488 в северо-восточном направлении 35.4 м.

ЕЗРЗ-3.3 (участок 99, внешний контур)

От точки 1496 до точки 1497 в юго-восточном направлении 75.1 м, от точки 1497 до точки 1498 в юго-восточном направлении 23.1 м, от точки 1498 до точки 1499 в юго-восточном направлении 22.7 м, от точки 1499 до точки 1500 в юго-восточном направлении 35.7 м, от точки 1500 до точки 1501 в юго-восточном направлении 17.6 м, от точки 1501 до точки 1502 в северо-восточном направлении 3.1 м, от точки 1502 до точки 1503 в северо-восточном направлении 21.5 м, от точки 1503 до точки 1504 в северо-восточном направлении 23.1 м, от точки 1504 до точки 1505 в северо-восточном направлении 20.7 м, от точки 1505 до точки 1506 в северо-восточном направлении 30.1 м, от точки 1506 до точки 1507 в северо-восточном направлении 14.4 м, от точки 1507 до точки 1508 в северо-восточном направлении 17.6 м, от точки 1508 до точки 1509 в северо-восточном направлении 17.5 м, от точки 1509 до точки 1510 в северо-восточном направлении 5.3 м, от точки 1510 до точки 1511 в юго-восточном направлении 19.6 м, от точки 1511 до точки 1512 в юго-западном направлении 28.0 м, от точки 1512 до точки 1513 в юго-западном направлении 26.7 м, от точки 1513 до точки 1514 в юго-восточном направлении 12.1 м, от точки 1514 до точки 1515 в юго-восточном направлении 86.3 м, от точки 1515 до точки 1516 в юго-восточном направлении 33.8 м, от точки 1516 до точки 1517 в юго-восточном направлении 6.5 м, от точки 1517 до точки 1518 в северо-западном

направлении 64.6 м, от точки 1518 до точки 1519 в северо-западном направлении 31.1 м, от точки 1519 до точки 1520 в северо-западном направлении 27.3 м, от точки 1520 до точки 1521 в северо-западном направлении 50.1 м, от точки 1521 до точки 1522 в северо-западном направлении 36.1 м, от точки 1522 до точки 1523 в северо-западном направлении 9.2 м, от точки 1523 до точки 1524 в северо-западном направлении 37.2 м, от точки 1524 до точки 1525 в северо-западном направлении 132.7 м, от точки 1525 до точки 1526 в северо-восточном направлении 8.8 м, от точки 1526 до точки 1527 в северо-восточном направлении 32.8 м, от точки 1527 до точки 1528 в северо-восточном направлении 16.7 м, от точки 1528 до точки 1496 в северо-восточном направлении 35.0 м.

ЕЗРЗ-3.3 (участок 99, внутренний контур)

От точки 1529 до точки 1530 в юго-восточном направлении 20.0 м, от точки 1530 до точки 1531 в юго-западном направлении 47.9 м, от точки 1531 до точки 1532 в северо-западном направлении 20.0 м, от точки 1532 до точки 1529 в северо-восточном направлении 47.9 м.

Описание положения границ единой зоны регулирования застройки и хозяйственной деятельности, подзона 3, вид 4 (индекс подзоны ЕЗРЗ-3.4).

ЕЗРЗ-3.4 (участок 100)

От точки 1 до точки 2 в юго-восточном направлении 27.8 м, от точки 2 до точки 3 в юго-западном направлении 11.7 м, от точки 3 до точки 4 в юго-западном направлении 6.2 м, от точки 4 до точки 5 в юго-западном направлении 7.0 м, от точки 5 до точки 6 в юго-западном направлении 8.1 м, от точки 6 до точки 7 в юго-западном направлении 25.1 м, от точки 7 до точки 8 в юго-восточном направлении 37.2 м, от точки 8 до точки 9 в юго-восточном направлении 147.7 м, от точки 9 до точки 10 в юго-восточном направлении 5.6 м, от точки 10 до точки 11 в юго-западном направлении 11.8 м, от точки 11 до точки 12 в юго-западном направлении 4.1 м, от точки 12 до точки 13 в юго-западном направлении 2.0 м, от точки 13 до точки 14 в юго-западном направлении 8.3 м, от точки 14 до точки 15 в юго-западном направлении 5.0 м, от точки 15 до точки 16 в юго-западном направлении 8.1 м, от точки 16 до точки 17 в юго-западном направлении 14.0 м, от точки 17 до точки 18 в юго-западном направлении 12.9 м, от точки 18 до точки 19 в северо-западном направлении 9.0 м, от точки 19 до точки 20 в северо-западном направлении 1.3 м, от точки 20 до точки 21 в северо-западном направлении 8.4 м, от точки 21 до точки 22 в северо-западном направлении 4.3 м, от точки 22 до точки 23 в северо-западном направлении 12.9 м, от точки 23 до точки 24 в северо-западном направлении 14.3 м, от точки 24 до точки 25 в северо-западном направлении 8.6 м, от точки 25 до точки 26 в северо-западном направлении 10.4 м, от точки 26 до точки 27 в северо-западном направлении 6.4 м, от точки 27 до точки 28 в северо-западном

направлении 10.1 м, от точки 28 до точки 29 в северо-западном направлении 6.0 м, от точки 29 до точки 30 в северо-западном направлении 55.6 м, от точки 30 до точки 31 в северо-западном направлении 8.1 м, от точки 31 до точки 32 в северо-западном направлении 29.3 м, от точки 32 до точки 33 в северо-восточном направлении 8.5 м, от точки 33 до точки 34 в северо-восточном направлении 5.8 м, от точки 34 до точки 35 в северо-восточном направлении 3.3 м, от точки 35 до точки 36 в северо-восточном направлении 6.2 м, от точки 36 до точки 37 в северо-западном направлении 70.7 м, от точки 37 до точки 1 в северо-восточном направлении 53.0 м.

ЕЗРЗ-3.4 (участок 101)

От точки 38 до точки 39 в юго-восточном направлении 17.1 м, от точки 39 до точки 40 в юго-западном направлении 80.3 м, от точки 40 до точки 41 в северо-западном направлении 36.9 м, от точки 41 до точки 42 в северо-восточном направлении 18.1 м, от точки 42 до точки 43 в северо-восточном направлении 20.0 м, от точки 43 до точки 44 в северо-восточном направлении 5.0 м, от точки 44 до точки 45 в северо-восточном направлении 18.2 м, от точки 45 до точки 46 в северо-восточном направлении 21.9 м, от точки 46 до точки 38 в северо-восточном направлении 5.8 м.

ЕЗРЗ-3.4 (участок 102)

От точки 47 до точки 48 в юго-восточном направлении 26.7 м, от точки 48 до точки 49 в юго-восточном направлении 2.4 м, от точки 49 до точки 50 в юго-восточном направлении 14.1 м, от точки 50 до точки 51 в юго-восточном направлении 15.6 м, от точки 51 до точки 52 в юго-восточном направлении 13.4 м, от точки 52 до точки 53 в юго-восточном направлении 35.5 м, от точки 53 до точки 54 в юго-западном направлении 84.4 м, от точки 54 до точки 55 в юго-западном направлении 17.9 м, от точки 55 до точки 56 в юго-западном направлении 5.8 м, от точки 56 до точки 57 в северо-западном направлении 95.1 м, от точки 57 до точки 47 в северо-восточном направлении 144.8 м.

ЕЗРЗ-3.4 (участок 103)

От точки 58 до точки 59 в юго-восточном направлении 9.0 м, от точки 59 до точки 60 в юго-восточном направлении 3.2 м, от точки 60 до точки 61 в юго-восточном направлении 21.9 м, от точки 61 до точки 62 в юго-восточном направлении 47.7 м, от точки 62 до точки 63 в юго-восточном направлении 29.5 м, от точки 63 до точки 64 в юго-восточном направлении 17.1 м, от точки 64 до точки 65 в юго-восточном направлении 10.3 м, от точки 65 до точки 66 в юго-восточном направлении 3.3 м, от точки 66 до точки 67 в юго-восточном направлении 9.7 м, от точки 67 до точки 68 в юго-восточном направлении 14.9 м, от точки 68 до точки 69 в юго-западном направлении 16.8 м, от точки 69 до точки 70 в юго-западном направлении 27.2 м, от точки 70 до точки 71 в северо-западном направлении 166.9 м, от точки 71 до точки 58 в северо-восточном направлении 47.7 м.

ЕЗРЗ-3.4 (участок 104)

От точки 72 до точки 73 в юго-восточном направлении 28.1 м, от точки 73 до точки 74 в юго-восточном направлении 65.4 м, от точки 74 до

точки 75 в юго-западном направлении 59.3 м, от точки 75 до точки 76 в юго-западном направлении 16.3 м, от точки 76 до точки 77 в северо-западном направлении 40.0 м, от точки 77 до точки 78 в северо-западном направлении 41.9 м, от точки 78 до точки 79 в северо-восточном направлении 49.9 м, от точки 79 до точки 80 в северо-восточном направлении 7.0 м, от точки 80 до точки 81 в северо-восточном направлении 2.6 м, от точки 81 до точки 82 в северо-восточном направлении 1.5 м, от точки 82 до точки 72 в северо-восточном направлении 3.1 м.

ЕЗРЗ-3.4 (участок 105)

От точки 83 до точки 84 в юго-восточном направлении 32.8 м, от точки 84 до точки 85 в юго-восточном направлении 8.9 м, от точки 85 до точки 86 в юго-восточном направлении 12.7 м, от точки 86 до точки 87 в юго-восточном направлении 19.6 м, от точки 87 до точки 88 в юго-восточном направлении 112.2 м, от точки 88 до точки 89 в юго-восточном направлении 10.6 м, от точки 89 до точки 90 в юго-восточном направлении 11.9 м, от точки 90 до точки 91 в юго-восточном направлении 7.7 м, от точки 91 до точки 92 в юго-восточном направлении 2.9 м, от точки 92 до точки 93 в юго-восточном направлении 13.0 м, от точки 93 до точки 94 в юго-восточном направлении 6.0 м, от точки 94 до точки 95 в юго-восточном направлении 4.5 м, от точки 95 до точки 96 в юго-западном направлении 7.7 м, от точки 96 до точки 97 в юго-западном направлении 12.7 м, от точки 97 до точки 98 в юго-восточном направлении 2.5 м, от точки 98 до точки 99 в юго-восточном направлении 44.3 м, от точки 99 до точки 100 в юго-западном направлении 75.3 м, от точки 100 до точки 101 в юго-восточном направлении 24.6 м, от точки 101 до точки 102 в юго-западном направлении 90.1 м, от точки 102 до точки 103 в юго-западном направлении 4.7 м, от точки 103 до точки 104 в юго-западном направлении 14.3 м, от точки 104 до точки 105 в северо-западном направлении 209.5 м, от точки 105 до точки 106 в северо-восточном направлении 60.1 м, от точки 106 до точки 107 в северо-западном направлении 30.3 м, от точки 107 до точки 108 в северо-восточном направлении 29.5 м, от точки 108 до точки 109 в северо-западном направлении 16.4 м, от точки 109 до точки 110 в северо-западном направлении 2.2 м, от точки 110 до точки 111 в северо-восточном направлении 3.7 м, от точки 111 до точки 112 в северо-восточном направлении 9.3 м, от точки 112 до точки 113 в северо-восточном направлении 20.6 м, от точки 113 до точки 114 в северо-восточном направлении 29.4 м, от точки 114 до точки 115 в северо-западном направлении 8.6 м, от точки 115 до точки 116 в северо-восточном направлении 6.8 м, от точки 116 до точки 117 в северо-восточном направлении 6.3 м, от точки 117 до точки 118 в северо-восточном направлении 9.6 м, от точки 118 до точки 119 в северо-восточном направлении 31.4 м, от точки 119 до точки 83 в северо-восточном направлении 2.8 м.

ЕЗРЗ-3.4 (участок 106, внешний контур)

От точки 120 до точки 121 в юго-восточном направлении 24.2 м, от

точки 121 до точки 122 в юго-восточном направлении 11.9 м, от точки 122 до точки 123 в юго-восточном направлении 4.0 м, от точки 123 до точки 124 в юго-западном направлении 13.9 м, от точки 124 до точки 125 в юго-западном направлении 27.2 м, от точки 125 до точки 126 в юго-западном направлении 25.7 м, от точки 126 до точки 127 в юго-восточном направлении 7.6 м, от точки 127 до точки 128 в юго-восточном направлении 28.9 м, от точки 128 до точки 129 в юго-западном направлении 14.1 м, от точки 129 до точки 130 в юго-восточном направлении 6.3 м, от точки 130 до точки 131 в юго-восточном направлении 18.3 м, от точки 131 до точки 132 в северо-восточном направлении 14.0 м, от точки 132 до точки 133 в юго-восточном направлении 41.6 м, от точки 133 до точки 134 в северо-восточном направлении 83.4 м, от точки 134 до точки 135 в юго-восточном направлении 1.2 м, от точки 135 до точки 136 в юго-восточном направлении 21.7 м, от точки 136 до точки 137 в юго-восточном направлении 8.4 м, от точки 137 до точки 138 в юго-восточном направлении 7.8 м, от точки 138 до точки 139 в юго-восточном направлении 67.3 м, от точки 139 до точки 140 в юго-западном направлении 19.4 м, от точки 140 до точки 141 в юго-западном направлении 5.9 м, от точки 141 до точки 142 в юго-западном направлении 41.3 м, от точки 142 до точки 143 в юго-западном направлении 10.3 м, от точки 143 до точки 144 в юго-западном направлении 3.6 м, от точки 144 до точки 145 в юго-западном направлении 39.6 м, от точки 145 до точки 146 в северо-западном направлении 24.2 м, от точки 146 до точки 147 в северо-западном направлении 6.5 м, от точки 147 до точки 148 в северо-западном направлении 20.3 м, от точки 148 до точки 149 в северо-западном направлении 9.4 м, от точки 149 до точки 150 в юго-западном направлении 7.5 м, от точки 150 до точки 151 в юго-западном направлении 10.7 м, от точки 151 до точки 152 в юго-западном направлении 2.8 м, от точки 152 до точки 153 в юго-западном направлении 14.8 м, от точки 153 до точки 154 в юго-западном направлении 3.1 м, от точки 154 до точки 155 в юго-западном направлении 6.9 м, от точки 155 до точки 156 в юго-восточном направлении 69.6 м, от точки 156 до точки 157 в юго-восточном направлении 11.3 м, от точки 157 до точки 158 в юго-восточном направлении 14.4 м, от точки 158 до точки 159 в юго-восточном направлении 20.9 м, от точки 159 до точки 160 в юго-восточном направлении 22.0 м, от точки 160 до точки 161 в юго-восточном направлении 13.0 м, от точки 161 до точки 162 в юго-восточном направлении 6.2 м, от точки 162 до точки 163 в юго-восточном направлении 1.0 м, от точки 163 до точки 164 в юго-западном направлении 19.4 м, от точки 164 до точки 165 в юго-восточном направлении 39.4 м, от точки 165 до точки 166 в юго-западном направлении 34.0 м, от точки 166 до точки 167 в северо-западном направлении 24.2 м, от точки 167 до точки 168 в юго-западном направлении 7.6 м, от точки 168 до точки 169 в юго-западном направлении 12.5 м, от точки 169 до точки 170 в северо-западном направлении 3.2 м, от точки 170 до точки 171 в юго-западном направлении 13.9 м, от точки 171 до точки 172 в юго-западном направлении 16.7 м, от точки 172 до точки 173 в юго-западном направлении 11.4 м, от точки 173 до

точки 174 в юго-западном направлении 7.2 м, от точки 174 до точки 175 в западном направлении 27.6 м, от точки 175 до точки 176 в северо-западном направлении 14.4 м, от точки 176 до точки 177 в северо-западном направлении 44.0 м, от точки 177 до точки 178 в юго-западном направлении 10.5 м, от точки 178 до точки 179 в юго-западном направлении 31.6 м, от точки 179 до точки 180 в северо-западном направлении 14.8 м, от точки 180 до точки 181 в северо-западном направлении 23.0 м, от точки 181 до точки 182 в северо-западном направлении 16.2 м, от точки 182 до точки 183 в северо-западном направлении 1.5 м, от точки 183 до точки 184 в северо-западном направлении 4.5 м, от точки 184 до точки 185 в северо-западном направлении 0.3 м, от точки 185 до точки 186 в северо-западном направлении 4.0 м, от точки 186 до точки 187 в северо-восточном направлении 19.8 м, от точки 187 до точки 188 в северо-восточном направлении 23.9 м, от точки 188 до точки 189 в северо-восточном направлении 21.1 м, от точки 189 до точки 190 в северо-восточном направлении 1.3 м, от точки 190 до точки 191 в северо-восточном направлении 4.6 м, от точки 191 до точки 192 в северо-восточном направлении 7.1 м, от точки 192 до точки 193 в северо-восточном направлении 28.5 м, от точки 193 до точки 194 в северо-восточном направлении 17.0 м, от точки 194 до точки 195 в северо-восточном направлении 8.6 м, от точки 195 до точки 196 в северо-западном направлении 102.3 м, от точки 196 до точки 197 в юго-западном направлении 100.0 м, от точки 197 до точки 198 в юго-западном направлении 65.6 м, от точки 198 до точки 199 в юго-западном направлении 16.7 м, от точки 199 до точки 200 в северо-западном направлении 20.0 м, от точки 200 до точки 201 в юго-западном направлении 68.4 м, от точки 201 до точки 202 в юго-западном направлении 22.9 м, от точки 202 до точки 203 в северо-западном направлении 141.4 м, от точки 203 до точки 204 в северо-восточном направлении 78.9 м, от точки 204 до точки 205 в северо-восточном направлении 155.8 м, от точки 205 до точки 206 в северо-восточном направлении 30.0 м, от точки 206 до точки 207 в северо-восточном направлении 183.6 м, от точки 207 до точки 208 в юго-восточном направлении 11.4 м, от точки 208 до точки 120 в северо-восточном направлении 16.1 м.

ЕЗРЗ-3.4 (участок 106, внутренний контур 1)

От точки 209 до точки 210 в юго-восточном направлении 22.9 м, от точки 210 до точки 211 в юго-восточном направлении 16.9 м, от точки 211 до точки 212 в юго-восточном направлении 17.8 м, от точки 212 до точки 213 в юго-западном направлении 94.2 м, от точки 213 до точки 214 в юго-западном направлении 21.0 м, от точки 214 до точки 215 в северо-западном направлении 36.6 м, от точки 215 до точки 216 в северо-восточном направлении 33.5 м, от точки 216 до точки 217 в северо-восточном направлении 25.4 м, от точки 217 до точки 209 в северо-восточном направлении 99.1 м.

ЕЗРЗ-3.4 (участок 106, внутренний контур 2)

От точки 218 до точки 219 в юго-восточном направлении 36.1 м, от точки 219 до точки 220 в юго-западном направлении 18.8 м, от точки 220 до точки 221 в северо-западном направлении 36.2 м, от точки 221 до точки 218 в северо-восточном направлении 19.0 м.

ЕЗРЗ-3.4 (участок 107)

От точки 222 до точки 223 в юго-восточном направлении 70.7 м, от точки 223 до точки 224 в юго-западном направлении 30.4 м, от точки 224 до точки 225 в юго-восточном направлении 76.8 м, от точки 225 до точки 226 в юго-восточном направлении 13.1 м, от точки 226 до точки 227 в северо-восточном направлении 26.5 м, от точки 227 до точки 228 в северо-восточном направлении 8.6 м, от точки 228 до точки 229 в юго-восточном направлении 3.6 м, от точки 229 до точки 230 в северо-восточном направлении 3.6 м, от точки 230 до точки 231 в юго-восточном направлении 0.9 м, от точки 231 до точки 232 в юго-восточном направлении 15.7 м, от точки 232 до точки 233 в юго-восточном направлении 6.3 м, от точки 233 до точки 234 в юго-восточном направлении 2.1 м, от точки 234 до точки 235 в юго-восточном направлении 16.1 м, от точки 235 до точки 236 в юго-западном направлении 87.6 м, от точки 236 до точки 222 в северо-западном направлении 196.1 м.

ЕЗРЗ-3.4 (участок 108)

От точки 237 до точки 238 в юго-восточном направлении 3.7 м, от точки 238 до точки 239 в юго-восточном направлении 43.4 м, от точки 239 до точки 240 в юго-восточном направлении 27.5 м, от точки 240 до точки 241 в юго-восточном направлении 21.9 м, от точки 241 до точки 242 в юго-восточном направлении 23.5 м, от точки 242 до точки 243 в юго-западном направлении 56.6 м, от точки 243 до точки 244 в северо-западном направлении 112.0 м, от точки 244 до точки 237 в северо-восточном направлении 24.2 м.

ЕЗРЗ-3.4 (участок 109, внешний контур)

От точки 245 до точки 246 в юго-восточном направлении 0.5 м, от точки 246 до точки 247 в юго-восточном направлении 14.7 м, от точки 247 до точки 248 в юго-восточном направлении 13.1 м, от точки 248 до точки 249 в юго-западном направлении 20.2 м, от точки 249 до точки 250 в юго-восточном направлении 62.2 м, от точки 250 до точки 251 в северо-восточном направлении 28.4 м, от точки 251 до точки 252 в юго-восточном направлении 6.0 м, от точки 252 до точки 253 в юго-восточном направлении 3.3 м, от точки 253 до точки 254 в юго-восточном направлении 18.9 м, от точки 254 до точки 255 в юго-восточном направлении 84.2 м, от точки 255 до точки 256 в юго-западном направлении 13.1 м, от точки 256 до точки 257 в юго-западном направлении 11.6 м, от точки 257 до точки 258 в юго-восточном направлении 25.7 м, от точки 258 до точки 259 в юго-восточном направлении 2.9 м, от точки 259 до точки 260 в северо-восточном направлении 4.8 м, от точки 260 до точки 261 в северо-восточном направлении 13.4 м, от точки 261 до точки 262 в северо-восточном

направлении 4.6 м, от точки 262 до точки 263 в северо-восточном направлении 1.1 м, от точки 263 до точки 264 в юго-восточном направлении 170.2 м, от точки 264 до точки 265 в юго-западном направлении 61.8 м, от точки 265 до точки 266 в юго-западном направлении 99.7 м, от точки 266 до точки 267 в юго-западном направлении 38.5 м, от точки 267 до точки 268 в южном направлении 39.6 м, от точки 268 до точки 269 в юго-восточном направлении 35.3 м, от точки 269 до точки 270 в юго-восточном направлении 65.1 м, от точки 270 до точки 271 в юго-восточном направлении 26.5 м, от точки 271 до точки 272 в юго-восточном направлении 41.1 м, от точки 272 до точки 273 в юго-западном направлении 6.3 м, от точки 273 до точки 274 в юго-западном направлении 9.5 м, от точки 274 до точки 275 в юго-западном направлении 15.4 м, от точки 275 до точки 276 в юго-западном направлении 10.9 м, от точки 276 до точки 277 в юго-западном направлении 17.2 м, от точки 277 до точки 278 в юго-западном направлении 9.7 м, от точки 278 до точки 279 в юго-западном направлении 10.9 м, от точки 279 до точки 280 в юго-западном направлении 13.1 м, от точки 280 до точки 281 в северо-западном направлении 20.1 м, от точки 281 до точки 282 в северо-западном направлении 17.7 м, от точки 282 до точки 283 в северо-западном направлении 3.4 м, от точки 283 до точки 284 в северо-западном направлении 2.8 м, от точки 284 до точки 285 в северо-западном направлении 6.5 м, от точки 285 до точки 286 в северо-западном направлении 33.8 м, от точки 286 до точки 287 в северо-западном направлении 86.3 м, от точки 287 до точки 288 в северо-западном направлении 12.1 м, от точки 288 до точки 289 в северо-восточном направлении 26.7 м, от точки 289 до точки 290 в северо-восточном направлении 28.0 м, от точки 290 до точки 291 в северо-западном направлении 19.6 м, от точки 291 до точки 292 в юго-западном направлении 5.3 м, от точки 292 до точки 293 в юго-западном направлении 17.5 м, от точки 293 до точки 294 в юго-западном направлении 17.6 м, от точки 294 до точки 295 в юго-западном направлении 14.4 м, от точки 295 до точки 296 в юго-западном направлении 30.1 м, от точки 296 до точки 297 в юго-западном направлении 20.7 м, от точки 297 до точки 298 в юго-западном направлении 23.1 м, от точки 298 до точки 299 в юго-западном направлении 21.5 м, от точки 299 до точки 300 в юго-западном направлении 3.1 м, от точки 300 до точки 301 в северо-западном направлении 17.6 м, от точки 301 до точки 302 в северо-западном направлении 35.7 м, от точки 302 до точки 303 в северо-западном направлении 22.7 м, от точки 303 до точки 304 в северо-западном направлении 23.1 м, от точки 304 до точки 305 в северо-западном направлении 75.1 м, от точки 305 до точки 306 в северо-западном направлении 25.7 м, от точки 306 до точки 307 в юго-восточном направлении 90.3 м, от точки 307 до точки 308 в юго-восточном направлении 32.6 м, от точки 308 до точки 309 в юго-восточном направлении 4.1 м, от точки 309 до точки 310 в юго-восточном направлении 12.9 м, от точки 310 до точки 311 в юго-восточном направлении 6.9 м, от точки 311 до точки 312 в юго-восточном направлении 9.4 м, от точки 312 до

точки 313 в северо-восточном направлении 27.4 м, от точки 313 до точки 314 в северо-западном направлении 34.8 м, от точки 314 до точки 315 в северо-западном направлении 3.9 м, от точки 315 до точки 316 в северо-западном направлении 137.0 м, от точки 316 до точки 317 в северо-западном направлении 70.5 м, от точки 317 до точки 318 в северо-восточном направлении 7.8 м, от точки 318 до точки 319 в северо-восточном направлении 6.7 м, от точки 319 до точки 320 в северо-восточном направлении 11.0 м, от точки 320 до точки 321 в юго-восточном направлении 19.0 м, от точки 321 до точки 322 в юго-восточном направлении 17.3 м, от точки 322 до точки 323 в юго-восточном направлении 16.3 м, от точки 323 до точки 324 в северо-восточном направлении 6.1 м, от точки 324 до точки 325 в северо-восточном направлении 27.8 м, от точки 325 до точки 326 в северо-западном направлении 2.1 м, от точки 326 до точки 327 в северо-западном направлении 22.8 м, от точки 327 до точки 328 в северо-восточном направлении 9.2 м, от точки 328 до точки 329 в юго-восточном направлении 33.0 м, от точки 329 до точки 330 в юго-восточном направлении 26.2 м, от точки 330 до точки 331 в юго-восточном направлении 2.6 м, от точки 331 до точки 332 в северо-восточном направлении 45.3 м, от точки 332 до точки 333 в северо-восточном направлении 23.1 м, от точки 333 до точки 334 в северо-западном направлении 25.7 м, от точки 334 до точки 335 в северо-западном направлении 9.2 м, от точки 335 до точки 336 в северо-восточном направлении 14.4 м, от точки 336 до точки 337 в северо-западном направлении 1.9 м, от точки 337 до точки 338 в северо-западном направлении 0.8 м, от точки 338 до точки 339 в северо-западном направлении 33.0 м, от точки 339 до точки 340 в северо-восточном направлении 27.1 м, от точки 340 до точки 341 в северо-восточном направлении 23.5 м, от точки 341 до точки 342 в северо-восточном направлении 10.3 м, от точки 342 до точки 245 в северо-восточном направлении 2.4 м.

ЕЗРЗ-3.4 (участок 109, внутренний контур)

От точки 343 до точки 344 в юго-восточном направлении 37.2 м, от точки 344 до точки 345 в юго-восточном направлении 8.5 м, от точки 345 до точки 346 в юго-восточном направлении 17.7 м, от точки 346 до точки 347 в северо-восточном направлении 5.5 м, от точки 347 до точки 348 в северо-восточном направлении 2.1 м, от точки 348 до точки 349 в юго-восточном направлении 6.3 м, от точки 349 до точки 350 в юго-восточном направлении 23.0 м, от точки 350 до точки 351 в юго-западном направлении 51.3 м, от точки 351 до точки 352 в северо-западном направлении 79.1 м, от точки 352 до точки 353 в северо-западном направлении 15.7 м, от точки 353 до точки 354 в северо-восточном направлении 7.5 м, от точки 354 до точки 343 в северо-восточном направлении 33.3 м.

ЕЗРЗ-3.4 (участок 110)

От точки 355 до точки 356 в юго-восточном направлении 43.0 м, от точки 356 до точки 357 в юго-западном направлении 41.4 м, от точки 357 до

точки 358 в северо-западном направлении 44.7 м, от точки 358 до точки 355 в северо-восточном направлении 40.1 м.

Описание положения границ единой зоны регулирования застройки и хозяйственной деятельности, подзона 3, вид 5 (индекс подзоны ЕЗРЗ-3.5).

ЕЗРЗ-3.5 (участок 111)

От точки 1 до точки 2 в юго-восточном направлении 18.6 м, от точки 2 до точки 3 в юго-восточном направлении 5.9 м, от точки 3 до точки 4 в юго-восточном направлении 13.3 м, от точки 4 до точки 5 в юго-восточном направлении 19.9 м, от точки 5 до точки 6 в юго-восточном направлении 5.2 м, от точки 6 до точки 7 в юго-восточном направлении 7.0 м, от точки 7 до точки 8 в юго-восточном направлении 41.6 м, от точки 8 до точки 9 в юго-восточном направлении 2.6 м, от точки 9 до точки 10 в юго-западном направлении 21.3 м, от точки 10 до точки 11 в юго-западном направлении 25.6 м, от точки 11 до точки 12 в юго-западном направлении 2.3 м, от точки 12 до точки 13 в юго-западном направлении 1.5 м, от точки 13 до точки 14 в юго-западном направлении 4.8 м, от точки 14 до точки 15 в юго-восточном направлении 6.4 м, от точки 15 до точки 16 в юго-восточном направлении 43.7 м, от точки 16 до точки 17 в юго-восточном направлении 14.3 м, от точки 17 до точки 18 в юго-западном направлении 50.3 м, от точки 18 до точки 19 в юго-западном направлении 45.3 м, от точки 19 до точки 20 в юго-западном направлении 50.6 м, от точки 20 до точки 21 в юго-западном направлении 5.2 м, от точки 21 до точки 22 в юго-западном направлении 34.3 м, от точки 22 до точки 23 в юго-западном направлении 6.3 м, от точки 23 до точки 24 в северо-западном направлении 15.3 м, от точки 24 до точки 25 в северо-западном направлении 10.5 м, от точки 25 до точки 26 в северо-западном направлении 12.4 м, от точки 26 до точки 27 в северо-западном направлении 11.0 м, от точки 27 до точки 28 в северо-западном направлении 29.4 м, от точки 28 до точки 29 в северо-западном направлении 8.7 м, от точки 29 до точки 30 в северо-западном направлении 12.0 м, от точки 30 до точки 31 в северо-западном направлении 14.9 м, от точки 31 до точки 32 в юго-западном направлении 22.2 м, от точки 32 до точки 33 в северо-западном направлении 39.2 м, от точки 33 до точки 34 в северо-западном направлении 3.9 м, от точки 34 до точки 35 в северо-западном направлении 31.5 м, от точки 35 до точки 36 в северо-западном направлении 11.7 м, от точки 36 до точки 37 в северо-западном направлении 12.7 м, от точки 37 до точки 38 в северо-западном направлении 7.1 м, от точки 38 до точки 39 в северо-западном направлении 4.8 м, от точки 39 до точки 40 в северо-западном направлении 10.2 м, от точки 40 до точки 41 в северо-восточном направлении 52.0 м, от точки 41 до точки 42 в северо-восточном направлении 6.4 м, от точки 42 до точки 43 в северо-восточном направлении 106.1 м, от точки 43 до точки 44 в северо-восточном направлении 46.5 м, от точки 44 до точки 45 в юго-восточном направлении 8.4 м, от точки 45 до точки 46 в юго-восточном направлении 18.4 м, от точки 46 до точки 47 в

юго-восточном направлении 1.4 м, от точки 47 до точки 48 в юго-восточном направлении 20.6 м, от точки 48 до точки 49 в юго-восточном направлении 7.3 м, от точки 49 до точки 50 в северо-восточном направлении 7.2 м, от точки 50 до точки 51 в северо-восточном направлении 17.6 м, от точки 51 до точки 52 в северо-восточном направлении 9.9 м, от точки 52 до точки 53 в северо-восточном направлении 20.9 м, от точки 53 до точки 54 в северо-восточном направлении 3.0 м, от точки 54 до точки 55 в северо-восточном направлении 1.0 м, от точки 55 до точки 56 в северо-восточном направлении 11.6 м, от точки 56 до точки 1 в северо-восточном направлении 1.0 м.

Описание положения границ единой зоны регулирования застройки и хозяйственной деятельности, подзона 3, вид 6 (индекс подзоны ЕЗРЗ-3.6).

ЕЗРЗ-3.6 (участок 112)

От точки 1 до точки 2 в юго-восточном направлении 23.9 м, от точки 2 до точки 3 в юго-восточном направлении 19.7 м, от точки 3 до точки 4 в юго-западном направлении 19.3 м, от точки 4 до точки 5 в юго-западном направлении 19.5 м, от точки 5 до точки 6 в юго-западном направлении 0.6 м, от точки 6 до точки 7 в юго-западном направлении 2.3 м, от точки 7 до точки 8 в юго-западном направлении 0.5 м, от точки 8 до точки 9 в северо-западном направлении 14.8 м, от точки 9 до точки 10 в юго-западном направлении 15.9 м, от точки 10 до точки 11 в юго-западном направлении 9.8 м, от точки 11 до точки 12 в северо-западном направлении 1.4 м, от точки 12 до точки 13 в северо-западном направлении 2.4 м, от точки 13 до точки 14 в северо-западном направлении 14.9 м, от точки 14 до точки 15 в северо-западном направлении 18.6 м, от точки 15 до точки 16 в северо-восточном направлении 19.2 м, от точки 16 до точки 17 в северо-восточном направлении 8.8 м, от точки 17 до точки 18 в северо-восточном направлении 3.7 м, от точки 18 до точки 19 в северо-восточном направлении 1.9 м, от точки 19 до точки 20 в северо-восточном направлении 6.9 м, от точки 20 до точки 21 в северо-восточном направлении 7.0 м, от точки 21 до точки 22 в северо-западном направлении 9.9 м, от точки 22 до точки 1 в северо-восточном направлении 0.9 м.

Описание положения границ единой зоны регулирования застройки и хозяйственной деятельности, подзона 4, вид 1 (индекс подзоны ЕЗРЗ-4.1).

ЕЗРЗ-4.1 (участок 1)

От точки 1 до точки 2 в юго-восточном направлении 160.7 м, от точки 2 до точки 3 в юго-западном направлении 65.4 м, от точки 3 до точки 4 в юго-западном направлении 96.8 м, от точки 4 до точки 5 в юго-западном направлении 7.6 м, от точки 5 до точки 6 в юго-восточном направлении 201.9 м, от точки 6 до точки 7 в юго-западном направлении 9.7 м, от точки 7

до точки 8 в юго-восточном направлении 20.5 м, от точки 8 до точки 9 в юго-восточном направлении 17.0 м, от точки 9 до точки 10 в юго-восточном направлении 15.5 м, от точки 10 до точки 11 в юго-западном направлении 6.2 м, от точки 11 до точки 12 в юго-западном направлении 7.6 м, от точки 12 до точки 13 в юго-восточном направлении 22.9 м, от точки 13 до точки 14 в юго-восточном направлении 33.5 м, от точки 14 до точки 15 в юго-западном направлении 33.5 м, от точки 15 до точки 16 в юго-западном направлении 12.4 м, от точки 16 до точки 17 в северо-западном направлении 23.0 м, от точки 17 до точки 18 в северо-западном направлении 201.3 м, от точки 18 до точки 19 в северо-западном направлении 6.5 м, от точки 19 до точки 20 в северо-восточном направлении 13.0 м, от точки 20 до точки 21 в северо-восточном направлении 10.1 м, от точки 21 до точки 22 в северо-восточном направлении 13.6 м, от точки 22 до точки 23 в северо-восточном направлении 31.7 м, от точки 23 до точки 24 в северо-западном направлении 41.6 м, от точки 24 до точки 25 в северо-западном направлении 11.7 м, от точки 25 до точки 26 в юго-западном направлении 70.5 м, от точки 26 до точки 27 в северо-западном направлении 29.5 м, от точки 27 до точки 28 в юго-западном направлении 10.0 м, от точки 28 до точки 29 в северо-западном направлении 42.5 м, от точки 29 до точки 30 в северо-западном направлении 9.5 м, от точки 30 до точки 31 в северо-западном направлении 3.3 м, от точки 31 до точки 32 в северо-западном направлении 39.8 м, от точки 32 до точки 33 в северо-западном направлении 51.2 м, от точки 33 до точки 34 в северо-западном направлении 10.2 м, от точки 34 до точки 35 в северо-западном направлении 50.7 м, от точки 35 до точки 36 в юго-западном направлении 17.1 м, от точки 36 до точки 37 в юго-западном направлении 3.9 м, от точки 37 до точки 38 в юго-западном направлении 7.0 м, от точки 38 до точки 39 в юго-западном направлении 6.3 м, от точки 39 до точки 40 в северо-западном направлении 58.7 м, от точки 40 до точки 41 в северо-восточном направлении 22.6 м, от точки 41 до точки 42 в северо-восточном направлении 8.9 м, от точки 42 до точки 43 в северо-западном направлении 7.4 м, от точки 43 до точки 44 в северо-западном направлении 25.7 м, от точки 44 до точки 45 в северо-западном направлении 23.4 м, от точки 45 до точки 46 в юго-западном направлении 2.6 м, от точки 46 до точки 47 в северо-западном направлении 32.2 м, от точки 47 до точки 48 в юго-западном направлении 37.7 м, от точки 48 до точки 49 в северо-западном направлении 19.0 м, от точки 49 до точки 50 в северо-западном направлении 5.9 м, от точки 50 до точки 51 в северо-западном направлении 18.0 м, от точки 51 до точки 52 в северо-восточном направлении 5.8 м, от точки 52 до точки 53 в северо-восточном направлении 9.3 м, от точки 53 до точки 54 в северо-западном направлении 9.9 м, от точки 54 до точки 55 в юго-западном направлении 6.3 м, от точки 55 до точки 56 в юго-западном направлении 2.4 м, от точки 56 до точки 57 в юго-западном направлении 25.2 м, от точки 57 до точки 58 в юго-западном направлении 8.2 м, от точки 58 до точки 59 в северо-западном направлении 16.6 м, от точки 59 до точки 60 в северо-западном направлении 1.3 м, от точки 60 до точки 61 в северо-

западном направлении 18.2 м, от точки 61 до точки 62 в северо-западном направлении 30.9 м, от точки 62 до точки 63 в северо-западном направлении 1.8 м, от точки 63 до точки 64 в северо-западном направлении 10.5 м, от точки 64 до точки 65 в северо-западном направлении 2.0 м, от точки 65 до точки 66 в северо-восточном направлении 24.0 м, от точки 66 до точки 67 в северо-восточном направлении 21.4 м, от точки 67 до точки 68 в северо-восточном направлении 7.0 м, от точки 68 до точки 69 в северо-восточном направлении 11.9 м, от точки 69 до точки 70 в юго-восточном направлении 4.4 м, от точки 70 до точки 71 в юго-восточном направлении 5.2 м, от точки 71 до точки 72 в юго-восточном направлении 1.6 м, от точки 72 до точки 73 в юго-восточном направлении 1.6 м, от точки 73 до точки 74 в юго-восточном направлении 3.0 м, от точки 74 до точки 75 в северо-восточном направлении 39.7 м, от точки 75 до точки 76 в северо-восточном направлении 12.4 м, от точки 76 до точки 77 в юго-восточном направлении 108.5 м, от точки 77 до точки 78 в юго-восточном направлении 81.9 м, от точки 78 до точки 79 в юго-восточном направлении 118.4 м, от точки 79 до точки 80 в северо-восточном направлении 12.6 м, от точки 80 до точки 1 в северо-восточном направлении 167.6 м.

ЕЗРЗ-4.1 (участок 2)

От точки 81 до точки 82 в юго-восточном направлении 23.6 м, от точки 82 до точки 83 в юго-восточном направлении 5.3 м, от точки 83 до точки 84 в юго-западном направлении 46.7 м, от точки 84 до точки 85 в юго-западном направлении 5.9 м, от точки 85 до точки 86 в северо-западном направлении 17.0 м, от точки 86 до точки 87 в северо-западном направлении 11.7 м, от точки 87 до точки 88 в северо-восточном направлении 33.8 м, от точки 88 до точки 81 в северо-восточном направлении 19.8 м.

ЕЗРЗ-4.1 (участок 3)

От точки 89 до точки 90 в юго-восточном направлении 18.3 м, от точки 90 до точки 91 в юго-восточном направлении 3.5 м, от точки 91 до точки 92 в юго-восточном направлении 13.5 м, от точки 92 до точки 93 в юго-западном направлении 13.7 м, от точки 93 до точки 94 в юго-западном направлении 6.0 м, от точки 94 до точки 95 в юго-западном направлении 45.2 м, от точки 95 до точки 96 в юго-западном направлении 9.8 м, от точки 96 до точки 97 в юго-восточном направлении 27.6 м, от точки 97 до точки 98 в юго-восточном направлении 7.3 м, от точки 98 до точки 99 в юго-восточном направлении 5.1 м, от точки 99 до точки 100 в юго-западном направлении 17.5 м, от точки 100 до точки 101 в северо-западном направлении 35.6 м, от точки 101 до точки 102 в юго-западном направлении 50.3 м, от точки 102 до точки 103 в северо-западном направлении 3.5 м, от точки 103 до точки 104 в юго-западном направлении 26.8 м, от точки 104 до точки 105 в северо-западном направлении 6.8 м, от точки 105 до точки 106 в северо-западном направлении 11.9 м, от точки 106 до точки 107 в северо-западном направлении 2.4 м, от точки 107 до точки 108 в северо-западном направлении 13.4 м, от точки 108 до точки 109 в северо-западном направлении 1.6 м, от точки 109 до точки 110 в северо-восточном

направлении 12.5 м, от точки 110 до точки 111 в северо-восточном направлении 7.6 м, от точки 111 до точки 112 в северо-восточном направлении 13.2 м, от точки 112 до точки 113 в северо-восточном направлении 12.2 м, от точки 113 до точки 114 в северо-восточном направлении 21.4 м, от точки 114 до точки 89 в северо-восточном направлении 112.8 м.

ЕЗРЗ-4.1 (участок 4)

От точки 115 до точки 116 в юго-восточном направлении 25.5 м, от точки 116 до точки 117 в юго-восточном направлении 27.1 м, от точки 117 до точки 118 в юго-западном направлении 3.6 м, от точки 118 до точки 119 в юго-западном направлении 5.4 м, от точки 119 до точки 120 в юго-западном направлении 2.8 м, от точки 120 до точки 121 в юго-западном направлении 6.3 м, от точки 121 до точки 122 в северо-западном направлении 1.3 м, от точки 122 до точки 123 в северо-западном направлении 24.0 м, от точки 123 до точки 124 в юго-западном направлении 9.8 м, от точки 124 до точки 125 в северо-западном направлении 26.5 м, от точки 125 до точки 126 в северо-западном направлении 1.5 м, от точки 126 до точки 127 в северо-восточном направлении 6.3 м, от точки 127 до точки 115 в северо-восточном направлении 21.1 м.

ЕЗРЗ-4.1 (участок 5)

От точки 128 до точки 129 в юго-восточном направлении 7.0 м, от точки 129 до точки 130 в юго-восточном направлении 18.5 м, от точки 130 до точки 131 в юго-восточном направлении 127.7 м, от точки 131 до точки 132 в юго-западном направлении 17.1 м, от точки 132 до точки 133 в юго-западном направлении 17.8 м, от точки 133 до точки 134 в юго-западном направлении 81.0 м, от точки 134 до точки 135 в северо-западном направлении 62.2 м, от точки 135 до точки 136 в северо-западном направлении 2.2 м, от точки 136 до точки 137 в северо-восточном направлении 41.3 м, от точки 137 до точки 138 в северо-восточном направлении 5.9 м, от точки 138 до точки 139 в северо-восточном направлении 19.4 м, от точки 139 до точки 140 в северо-западном направлении 67.3 м, от точки 140 до точки 141 в северо-западном направлении 7.8 м, от точки 141 до точки 142 в северо-западном направлении 8.4 м, от точки 142 до точки 143 в северо-западном направлении 21.7 м, от точки 143 до точки 144 в северо-западном направлении 1.2 м, от точки 144 до точки 145 в северо-восточном направлении 2.0 м, от точки 145 до точки 146 в северо-восточном направлении 7.8 м, от точки 146 до точки 147 в северо-восточном направлении 12.4 м, от точки 147 до точки 148 в северо-восточном направлении 2.4 м, от точки 148 до точки 149 в северо-восточном направлении 4.3 м, от точки 149 до точки 128 в северо-восточном направлении 14.7 м.

ЕЗРЗ-4.1 (участок 6)

От точки 150 до точки 151 в юго-восточном направлении 5.9 м, от точки 151 до точки 152 в юго-восточном направлении 13.3 м, от точки 152

до точки 153 в юго-восточном направлении 6.0 м, от точки 153 до точки 154 в юго-восточном направлении 7.4 м, от точки 154 до точки 155 в юго-восточном направлении 15.6 м, от точки 155 до точки 156 в юго-западном направлении 14.5 м, от точки 156 до точки 157 в юго-западном направлении 9.0 м, от точки 157 до точки 158 в юго-западном направлении 11.2 м, от точки 158 до точки 159 в северо-западном направлении 19.7 м, от точки 159 до точки 160 в юго-западном направлении 31.9 м, от точки 160 до точки 161 в юго-западном направлении 23.3 м, от точки 161 до точки 162 в юго-западном направлении 13.3 м, от точки 162 до точки 163 в юго-западном направлении 8.7 м, от точки 163 до точки 164 в северо-западном направлении 19.2 м, от точки 164 до точки 165 в юго-западном направлении 28.8 м, от точки 165 до точки 166 в северо-западном направлении 15.8 м, от точки 166 до точки 167 в северо-западном направлении 29.9 м, от точки 167 до точки 168 в северо-западном направлении 19.4 м, от точки 168 до точки 169 в северо-западном направлении 10.1 м, от точки 169 до точки 170 в северо-восточном направлении 36.1 м, от точки 170 до точки 171 в северо-восточном направлении 10.8 м, от точки 171 до точки 172 в юго-восточном направлении 36.1 м, от точки 172 до точки 173 в северо-восточном направлении 24.4 м, от точки 173 до точки 174 в северо-восточном направлении 8.5 м, от точки 174 до точки 175 в северо-восточном направлении 11.7 м, от точки 175 до точки 176 в юго-восточном направлении 38.4 м, от точки 176 до точки 177 в северо-восточном направлении 17.6 м, от точки 177 до точки 178 в северо-восточном направлении 5.0 м, от точки 178 до точки 179 в северо-восточном направлении 5.1 м, от точки 179 до точки 180 в юго-восточном направлении 7.1 м, от точки 180 до точки 181 в северо-восточном направлении 11.7 м, от точки 181 до точки 182 в северо-восточном направлении 6.0 м, от точки 182 до точки 150 в северо-восточном направлении 6.7 м.

ЕЗРЗ-4.1 (участок 7)

От точки 183 до точки 184 в юго-восточном направлении 5.7 м, от точки 184 до точки 185 в юго-восточном направлении 55.4 м, от точки 185 до точки 186 в юго-западном направлении 9.3 м, от точки 186 до точки 187 в юго-западном направлении 3.7 м, от точки 187 до точки 188 в юго-восточном направлении 2.2 м, от точки 188 до точки 189 в юго-восточном направлении 16.4 м, от точки 189 до точки 190 в юго-западном направлении 29.5 м, от точки 190 до точки 191 в юго-западном направлении 55.7 м, от точки 191 до точки 192 в юго-восточном направлении 31.1 м, от точки 192 до точки 193 в юго-восточном направлении 209.5 м, от точки 193 до точки 194 в юго-западном направлении 10.3 м, от точки 194 до точки 195 в юго-западном направлении 64.0 м, от точки 195 до точки 196 в юго-западном направлении 1.3 м, от точки 196 до точки 197 в юго-западном направлении 1.4 м, от точки 197 до точки 198 в северо-западном направлении 8.3 м, от точки 198 до точки 199 в северо-западном направлении 1.7 м, от точки 199 до точки 200 в юго-западном направлении 11.8 м, от точки 200 до точки 201 в северо-западном направлении 12.8 м, от точки 201 до точки 202 в северо-

восточном направлении 4.1 м, от точки 202 до точки 203 в северо-западном направлении 21.9 м, от точки 203 до точки 204 в юго-западном направлении 5.9 м, от точки 204 до точки 205 в северо-западном направлении 1.5 м, от точки 205 до точки 206 в северо-западном направлении 0.9 м, от точки 206 до точки 207 в северо-западном направлении 10.4 м, от точки 207 до точки 208 в северо-западном направлении 4.2 м, от точки 208 до точки 209 в северо-западном направлении 18.6 м, от точки 209 до точки 210 в северо-западном направлении 41.1 м, от точки 210 до точки 211 в юго-западном направлении 35.4 м, от точки 211 до точки 212 в юго-западном направлении 0.8 м, от точки 212 до точки 213 в северо-западном направлении 14.4 м, от точки 213 до точки 214 в северо-западном направлении 12.7 м, от точки 214 до точки 215 в северо-западном направлении 28.3 м, от точки 215 до точки 216 в северо-западном направлении 13.0 м, от точки 216 до точки 217 в юго-западном направлении 82.1 м, от точки 217 до точки 218 в юго-западном направлении 39.2 м, от точки 218 до точки 219 в юго-западном направлении 7.4 м, от точки 219 до точки 220 в северо-западном направлении 54.1 м, от точки 220 до точки 221 в северо-западном направлении 117.9 м, от точки 221 до точки 222 в северо-западном направлении 21.4 м, от точки 222 до точки 223 в северо-западном направлении 15.8 м, от точки 223 до точки 224 в северо-восточном направлении 38.2 м, от точки 224 до точки 225 в юго-восточном направлении 21.4 м, от точки 225 до точки 226 в юго-восточном направлении 13.1 м, от точки 226 до точки 227 в северо-восточном направлении 34.1 м, от точки 227 до точки 228 в юго-восточном направлении 14.7 м, от точки 228 до точки 229 в юго-восточном направлении 8.0 м, от точки 229 до точки 230 в северо-восточном направлении 2.0 м, от точки 230 до точки 231 в северо-восточном направлении 6.5 м, от точки 231 до точки 232 в северо-восточном направлении 33.9 м, от точки 232 до точки 233 в северо-восточном направлении 6.4 м, от точки 233 до точки 234 в северо-восточном направлении 16.0 м, от точки 234 до точки 235 в северо-восточном направлении 13.5 м, от точки 235 до точки 236 в северо-западном направлении 13.0 м, от точки 236 до точки 237 в северо-восточном направлении 42.0 м, от точки 237 до точки 238 в северо-восточном направлении 20.6 м, от точки 238 до точки 239 в северо-восточном направлении 6.6 м, от точки 239 до точки 240 в юго-восточном направлении 1.5 м, от точки 240 до точки 241 в северо-восточном направлении 5.3 м, от точки 241 до точки 242 в северо-восточном направлении 8.5 м, от точки 242 до точки 243 в северо-западном направлении 8.4 м, от точки 243 до точки 244 в северо-западном направлении 27.2 м, от точки 244 до точки 245 в северо-восточном направлении 69.3 м, от точки 245 до точки 246 в северо-восточном направлении 1.8 м, от точки 246 до точки 247 в северо-восточном направлении 13.5 м, от точки 247 до точки 248 в юго-восточном направлении 14.0 м, от точки 248 до точки 249 в юго-восточном направлении 21.0 м, от точки 249 до точки 250 в юго-восточном направлении 12.6 м, от точки 250 до точки 251 в юго-западном направлении

8.0 м, от точки 251 до точки 252 в юго-восточном направлении 18.9 м, от точки 252 до точки 253 в юго-восточном направлении 6.0 м, от точки 253 до точки 254 в юго-восточном направлении 3.4 м, от точки 254 до точки 183 в северо-восточном направлении 32.5 м.

ЕЗРЗ-4.1 (участок 8)

От точки 255 до точки 256 в юго-восточном направлении 9.5 м, от точки 256 до точки 257 в юго-восточном направлении 27.2 м, от точки 257 до точки 258 в юго-восточном направлении 4.1 м, от точки 258 до точки 259 в юго-западном направлении 9.0 м, от точки 259 до точки 260 в юго-западном направлении 25.6 м, от точки 260 до точки 261 в северо-западном направлении 40.8 м, от точки 261 до точки 262 в северо-восточном направлении 10.6 м, от точки 262 до точки 255 в северо-восточном направлении 25.4 м.

ЕЗРЗ-4.1 (участок 9)

От точки 263 до точки 264 в юго-восточном направлении 7.8 м, от точки 264 до точки 265 в юго-восточном направлении 3.3 м, от точки 265 до точки 266 в юго-восточном направлении 1.4 м, от точки 266 до точки 267 в юго-восточном направлении 4.5 м, от точки 267 до точки 268 в юго-восточном направлении 7.8 м, от точки 268 до точки 269 в юго-восточном направлении 41.5 м, от точки 269 до точки 270 в юго-западном направлении 59.9 м, от точки 270 до точки 271 в северо-западном направлении 65.4 м, от точки 271 до точки 272 в северо-восточном направлении 27.7 м, от точки 272 до точки 273 в северо-восточном направлении 8.5 м, от точки 273 до точки 274 в северо-восточном направлении 3.9 м, от точки 274 до точки 263 в северо-восточном направлении 32.3 м.

ЕЗРЗ-4.1 (участок 10, внешний контур)

От точки 275 до точки 276 в юго-восточном направлении 58.6 м, от точки 276 до точки 277 в юго-восточном направлении 8.1 м, от точки 277 до точки 278 в юго-восточном направлении 13.3 м, от точки 278 до точки 279 в юго-западном направлении 18.8 м, от точки 279 до точки 280 в юго-западном направлении 35.1 м, от точки 280 до точки 281 в юго-западном направлении 129.5 м, от точки 281 до точки 282 в юго-восточном направлении 6.5 м, от точки 282 до точки 283 в юго-восточном направлении 4.5 м, от точки 283 до точки 284 в юго-западном направлении 19.3 м, от точки 284 до точки 285 в юго-западном направлении 12.4 м, от точки 285 до точки 286 в юго-восточном направлении 201.6 м, от точки 286 до точки 287 в юго-восточном направлении 209.3 м, от точки 287 до точки 288 в юго-восточном направлении 20.5 м, от точки 288 до точки 289 в юго-восточном направлении 263.5 м, от точки 289 до точки 290 в юго-восточном направлении 67.9 м, от точки 290 до точки 291 в юго-восточном направлении 248.1 м, от точки 291 до точки 292 в юго-западном направлении 204.7 м, от точки 292 до точки 293 в юго-западном направлении 107.8 м, от точки 293 до точки 294 в юго-западном направлении 66.4 м, от точки 294 до точки 295 в юго-западном направлении 115.3 м, от точки 295 до точки 296 в юго-западном направлении 45.4 м, от

точки 296 до точки 297 в юго-восточном направлении 10.6 м, от точки 297 до точки 298 в юго-восточном направлении 40.0 м, от точки 298 до точки 299 в юго-западном направлении 11.2 м, от точки 299 до точки 300 в юго-западном направлении 1.9 м, от точки 300 до точки 301 в юго-западном направлении 1.3 м, от точки 301 до точки 302 в юго-восточном направлении 77.8 м, от точки 302 до точки 303 в юго-западном направлении 0.5 м, от точки 303 до точки 304 в юго-западном направлении 4.9 м, от точки 304 до точки 305 в юго-западном направлении 29.2 м, от точки 305 до точки 306 в северо-западном направлении 23.9 м, от точки 306 до точки 307 в северо-западном направлении 41.4 м, от точки 307 до точки 308 в северо-восточном направлении 11.9 м, от точки 308 до точки 309 в северо-восточном направлении 2.3 м, от точки 309 до точки 310 в северо-западном направлении 13.3 м, от точки 310 до точки 311 в юго-западном направлении 30.3 м, от точки 311 до точки 312 в юго-западном направлении 11.9 м, от точки 312 до точки 313 в северо-западном направлении 40.0 м, от точки 313 до точки 314 в северо-западном направлении 37.9 м, от точки 314 до точки 315 в северо-западном направлении 87.8 м, от точки 315 до точки 316 в северо-восточном направлении 52.8 м, от точки 316 до точки 317 в юго-восточном направлении 30.3 м, от точки 317 до точки 318 в северо-восточном направлении 42.0 м, от точки 318 до точки 319 в северо-западном направлении 27.1 м, от точки 319 до точки 320 в северо-восточном направлении 8.9 м, от точки 320 до точки 321 в северо-восточном направлении 16.1 м, от точки 321 до точки 322 в северо-восточном направлении 15.0 м, от точки 322 до точки 323 в северо-западном направлении 26.5 м, от точки 323 до точки 324 в северо-западном направлении 16.1 м, от точки 324 до точки 325 в северо-западном направлении 16.0 м, от точки 325 до точки 326 в северо-восточном направлении 18.9 м, от точки 326 до точки 327 в северо-восточном направлении 19.5 м, от точки 327 до точки 328 в юго-восточном направлении 61.9 м, от точки 328 до точки 329 в северо-восточном направлении 20.1 м, от точки 329 до точки 330 в северо-восточном направлении 40.7 м, от точки 330 до точки 331 в северо-восточном направлении 13.6 м, от точки 331 до точки 332 в северо-восточном направлении 2.6 м, от точки 332 до точки 333 в северо-восточном направлении 9.5 м, от точки 333 до точки 334 в северо-восточном направлении 43.2 м, от точки 334 до точки 335 в северо-восточном направлении 34.9 м, от точки 335 до точки 336 в северо-восточном направлении 66.1 м, от точки 336 до точки 337 в северо-восточном направлении 87.6 м, от точки 337 до точки 338 в северо-западном направлении 16.1 м, от точки 338 до точки 339 в северо-западном направлении 2.1 м, от точки 339 до точки 340 в северо-западном направлении 6.3 м, от точки 340 до точки 341 в северо-западном направлении 15.7 м, от точки 341 до точки 342 в северо-западном направлении 0.9 м, от точки 342 до точки 343 в юго-западном направлении 3.6 м, от точки 343 до точки 344 в северо-западном направлении 3.6 м, от

точки 344 до точки 345 в юго-западном направлении 8.6 м, от точки 345 до точки 346 в юго-западном направлении 26.5 м, от точки 346 до точки 347 в северо-западном направлении 13.1 м, от точки 347 до точки 348 в северо-западном направлении 76.8 м, от точки 348 до точки 349 в северо-восточном направлении 30.4 м, от точки 349 до точки 350 в северо-восточном направлении 13.8 м, от точки 350 до точки 351 в северо-восточном направлении 2.9 м, от точки 351 до точки 352 в северо-восточном направлении 3.0 м, от точки 352 до точки 353 в северо-восточном направлении 2.5 м, от точки 353 до точки 354 в северо-восточном направлении 4.0 м, от точки 354 до точки 355 в северо-восточном направлении 27.5 м, от точки 355 до точки 356 в северо-западном направлении 51.0 м, от точки 356 до точки 357 в северо-западном направлении 12.7 м, от точки 357 до точки 358 в северо-западном направлении 15.7 м, от точки 358 до точки 359 в северо-западном направлении 5.6 м, от точки 359 до точки 360 в северо-западном направлении 39.4 м, от точки 360 до точки 361 в северо-западном направлении 63.6 м, от точки 361 до точки 362 в юго-западном направлении 24.8 м, от точки 362 до точки 363 в северо-западном направлении 21.3 м, от точки 363 до точки 364 в северо-западном направлении 105.5 м, от точки 364 до точки 365 в северо-западном направлении 6.9 м, от точки 365 до точки 366 в юго-западном направлении 4.5 м, от точки 366 до точки 367 в юго-западном направлении 24.8 м, от точки 367 до точки 368 в юго-западном направлении 11.7 м, от точки 368 до точки 369 в юго-западном направлении 13.6 м, от точки 369 до точки 370 в северо-западном направлении 34.3 м, от точки 370 до точки 371 в юго-западном направлении 42.2 м, от точки 371 до точки 372 в северо-западном направлении 43.3 м, от точки 372 до точки 373 в юго-западном направлении 19.4 м, от точки 373 до точки 374 в юго-западном направлении 26.8 м, от точки 374 до точки 375 в северо-западном направлении 13.7 м, от точки 375 до точки 376 в северо-западном направлении 30.5 м, от точки 376 до точки 377 в северо-западном направлении 23.2 м, от точки 377 до точки 378 в северо-западном направлении 1.8 м, от точки 378 до точки 379 в северо-западном направлении 121.9 м, от точки 379 до точки 380 в юго-западном направлении 38.9 м, от точки 380 до точки 381 в северо-западном направлении 2.5 м, от точки 381 до точки 382 в северо-западном направлении 6.2 м, от точки 382 до точки 383 в юго-западном направлении 6.0 м, от точки 383 до точки 384 в юго-западном направлении 60.3 м, от точки 384 до точки 385 в северо-западном направлении 16.9 м, от точки 385 до точки 386 в северо-западном направлении 5.2 м, от точки 386 до точки 387 в северо-западном направлении 7.2 м, от точки 387 до точки 388 в северо-восточном направлении 10.5 м, от точки 388 до точки 389 в северо-восточном направлении 77.4 м, от точки 389 до точки 390 в северо-западном направлении 5.7 м, от точки 390 до точки 391 в северо-западном направлении 4.5 м, от точки 391 до точки 392 в северо-западном направлении 17.1 м, от точки 392 до точки 393 в северо-восточном

направлении 57.3 м, от точки 393 до точки 394 в северо-восточном направлении 20.4 м, от точки 394 до точки 395 в юго-восточном направлении 14.0 м, от точки 395 до точки 396 в юго-восточном направлении 33.6 м, от точки 396 до точки 397 в северо-восточном направлении 11.2 м, от точки 397 до точки 398 в северо-восточном направлении 18.0 м, от точки 398 до точки 399 в северо-восточном направлении 80.3 м, от точки 399 до точки 400 в северо-западном направлении 33.5 м, от точки 400 до точки 401 в северо-восточном направлении 48.9 м, от точки 401 до точки 402 в юго-восточном направлении 16.0 м, от точки 402 до точки 403 в юго-восточном направлении 15.5 м, от точки 403 до точки 404 в северо-восточном направлении 23.3 м, от точки 404 до точки 405 в юго-восточном направлении 82.8 м, от точки 405 до точки 406 в северо-восточном направлении 22.9 м, от точки 406 до точки 275 в северо-восточном направлении 19.2 м.

ЕЗРЗ-4.1 (участок 10, внутренний контур 1)

От точки 407 до точки 408 в юго-восточном направлении 3.4 м, от точки 408 до точки 409 в юго-восточном направлении 34.0 м, от точки 409 до точки 410 в юго-западном направлении 15.7 м, от точки 410 до точки 411 в северо-западном направлении 22.3 м, от точки 411 до точки 412 в северо-западном направлении 15.0 м, от точки 412 до точки 407 в северо-восточном направлении 16.6 м.

ЕЗРЗ-4.1 (участок 10, внутренний контур 2)

От точки 413 до точки 414 в юго-восточном направлении 26.9 м, от точки 414 до точки 415 в юго-западном направлении 5.3 м, от точки 415 до точки 416 в юго-западном направлении 3.7 м, от точки 416 до точки 417 в юго-западном направлении 2.6 м, от точки 417 до точки 418 в юго-западном направлении 9.6 м, от точки 418 до точки 419 в юго-западном направлении 4.3 м, от точки 419 до точки 420 в юго-западном направлении 3.2 м, от точки 420 до точки 421 в северо-западном направлении 27.0 м, от точки 421 до точки 413 в северо-восточном направлении 27.8 м.

ЕЗРЗ-4.1 (участок 11)

От точки 422 до точки 423 в юго-восточном направлении 117.5 м, от точки 423 до точки 424 в юго-западном направлении 56.2 м, от точки 424 до точки 425 в северо-западном направлении 26.9 м, от точки 425 до точки 426 в северо-западном направлении 65.2 м, от точки 426 до точки 427 в северо-западном направлении 15.9 м, от точки 427 до точки 428 в северо-западном направлении 26.4 м, от точки 428 до точки 429 в северо-восточном направлении 28.7 м, от точки 429 до точки 422 в северо-восточном направлении 22.5 м.

ЕЗРЗ-4.1 (участок 12)

От точки 430 до точки 431 в юго-восточном направлении 52.2 м, от точки 431 до точки 432 в северо-западном направлении 61.0 м, от точки 432 до точки 433 в северо-восточном направлении 18.6 м, от точки 433 до точки 434 в юго-восточном направлении 3.3 м, от точки 434 до точки 435 в северо-

восточном направлении 11.7 м, от точки 435 до точки 436 в северо-восточном направлении 38.1 м, от точки 436 до точки 430 в северо-восточном направлении 1.1 м.

ЕЗРЗ-4.1 (участок 13)

От точки 437 до точки 438 в юго-восточном направлении 34.4 м, от точки 438 до точки 439 в юго-восточном направлении 14.0 м, от точки 439 до точки 440 в юго-восточном направлении 71.2 м, от точки 440 до точки 441 в юго-восточном направлении 6.0 м, от точки 441 до точки 442 в юго-восточном направлении 44.7 м, от точки 442 до точки 443 в юго-восточном направлении 37.8 м, от точки 443 до точки 444 в северо-восточном направлении 92.9 м, от точки 444 до точки 445 в юго-восточном направлении 1.8 м, от точки 445 до точки 446 в юго-восточном направлении 2.7 м, от точки 446 до точки 447 в северо-восточном направлении 11.8 м, от точки 447 до точки 448 в северо-восточном направлении 12.2 м, от точки 448 до точки 449 в юго-восточном направлении 25.5 м, от точки 449 до точки 450 в юго-восточном направлении 42.7 м, от точки 450 до точки 451 в юго-западном направлении 73.2 м, от точки 451 до точки 452 в юго-западном направлении 1.3 м, от точки 452 до точки 453 в юго-западном направлении 22.3 м, от точки 453 до точки 454 в юго-восточном направлении 17.6 м, от точки 454 до точки 455 в юго-восточном направлении 10.5 м, от точки 455 до точки 456 в юго-западном направлении 13.9 м, от точки 456 до точки 457 в юго-западном направлении 5.6 м, от точки 457 до точки 458 в юго-западном направлении 33.2 м, от точки 458 до точки 459 в юго-западном направлении 46.5 м, от точки 459 до точки 460 в юго-западном направлении 23.0 м, от точки 460 до точки 461 в юго-западном направлении 30.3 м, от точки 461 до точки 462 в юго-западном направлении 75.6 м, от точки 462 до точки 463 в юго-западном направлении 3.1 м, от точки 463 до точки 464 в юго-западном направлении 23.6 м, от точки 464 до точки 465 в юго-западном направлении 9.4 м, от точки 465 до точки 466 в юго-западном направлении 41.6 м, от точки 466 до точки 467 в северо-западном направлении 16.9 м, от точки 467 до точки 468 в северо-западном направлении 67.0 м, от точки 468 до точки 469 в северо-западном направлении 136.7 м, от точки 469 до точки 470 в юго-западном направлении 5.8 м, от точки 470 до точки 471 в юго-западном направлении 48.5 м, от точки 471 до точки 472 в юго-западном направлении 8.4 м, от точки 472 до точки 473 в северо-западном направлении 6.1 м, от точки 473 до точки 474 в северо-западном направлении 27.0 м, от точки 474 до точки 475 в северо-западном направлении 2.6 м, от точки 475 до точки 476 в северо-восточном направлении 3.6 м, от точки 476 до точки 477 в северо-восточном направлении 52.1 м, от точки 477 до точки 478 в северо-восточном направлении 5.6 м, от точки 478 до точки 479 в северо-западном направлении 63.2 м, от точки 479 до точки 480 в северо-восточном направлении 67.4 м, от точки 480 до точки 481 в северо-восточном направлении 129.4 м, от точки 481 до точки 482 в северо-восточном направлении 53.0 м, от точки 482 до точки 437 в северо-восточном

направлении 49.9 м.

ЕЗРЗ-4.1 (участок 14)

От точки 483 до точки 484 в юго-восточном направлении 1.4 м, от точки 484 до точки 485 в юго-восточном направлении 4.0 м, от точки 485 до точки 486 в юго-восточном направлении 23.0 м, от точки 486 до точки 487 в юго-западном направлении 32.8 м, от точки 487 до точки 488 в юго-западном направлении 16.6 м, от точки 488 до точки 489 в северо-западном направлении 1.8 м, от точки 489 до точки 490 в северо-западном направлении 20.1 м, от точки 490 до точки 491 в северо-западном направлении 12.7 м, от точки 491 до точки 483 в северо-восточном направлении 40.6 м.

ЕЗРЗ-4.1 (участок 15)

От точки 492 до точки 493 в восточном направлении 7.0 м, от точки 493 до точки 494 в северо-восточном направлении 23.3 м, от точки 494 до точки 495 в юго-восточном направлении 4.1 м, от точки 495 до точки 496 в юго-восточном направлении 10.7 м, от точки 496 до точки 497 в юго-восточном направлении 2.4 м, от точки 497 до точки 498 в юго-западном направлении 34.2 м, от точки 498 до точки 499 в северо-западном направлении 10.1 м, от точки 499 до точки 500 в юго-западном направлении 6.1 м, от точки 500 до точки 501 в северо-западном направлении 12.7 м, от точки 501 до точки 502 в северо-западном направлении 13.0 м, от точки 502 до точки 503 в северо-восточном направлении 7.6 м, от точки 503 до точки 504 в северо-восточном направлении 10.4 м, от точки 504 до точки 492 в северо-восточном направлении 10.4 м.

ЕЗРЗ-4.1 (участок 16)

От точки 505 до точки 506 в юго-восточном направлении 33.0 м, от точки 506 до точки 507 в юго-восточном направлении 0.8 м, от точки 507 до точки 508 в юго-восточном направлении 1.9 м, от точки 508 до точки 509 в юго-западном направлении 14.4 м, от точки 509 до точки 510 в юго-восточном направлении 9.2 м, от точки 510 до точки 511 в юго-восточном направлении 25.7 м, от точки 511 до точки 512 в юго-западном направлении 23.1 м, от точки 512 до точки 513 в юго-западном направлении 45.3 м, от точки 513 до точки 514 в северо-западном направлении 2.6 м, от точки 514 до точки 515 в северо-западном направлении 26.2 м, от точки 515 до точки 516 в северо-западном направлении 33.0 м, от точки 516 до точки 517 в северо-восточном направлении 33.7 м, от точки 517 до точки 518 в северо-восточном направлении 19.3 м, от точки 518 до точки 505 в северо-восточном направлении 45.7 м.

ЕЗРЗ-4.1 (участок 17, внешний контур)

От точки 519 до точки 520 в юго-восточном направлении 137.7 м, от точки 520 до точки 521 в юго-восточном направлении 138.3 м, от точки 521 до точки 522 в юго-восточном направлении 114.0 м, от точки 522 до точки 523 в юго-восточном направлении 34.9 м, от точки 523 до точки 524 в юго-восточном направлении 57.3 м, от точки 524 до точки 525 в юго-восточном

направлении 55.3 м, от точки 525 до точки 526 в юго-восточном
 направлении 14.9 м, от точки 526 до точки 527 в северо-восточном
 направлении 8.2 м, от точки 527 до точки 528 в северо-восточном
 направлении 45.0 м, от точки 528 до точки 529 в юго-восточном
 направлении 54.4 м, от точки 529 до точки 530 в юго-восточном
 направлении 46.2 м, от точки 530 до точки 531 в юго-восточном
 направлении 23.6 м, от точки 531 до точки 532 в юго-восточном
 направлении 30.6 м, от точки 532 до точки 533 в юго-восточном
 направлении 16.4 м, от точки 533 до точки 534 в юго-восточном
 направлении 40.7 м, от точки 534 до точки 535 в юго-западном направлении
 19.2 м, от точки 535 до точки 536 в северо-западном направлении 71.4 м, от
 точки 536 до точки 537 в юго-западном направлении 104.8 м, от точки 537
 до точки 538 в юго-западном направлении 109.5 м, от точки 538 до точки
 539 в юго-западном направлении 43.7 м, от точки 539 до точки 540 в северо-
 западном направлении 76.8 м, от точки 540 до точки 541 в северо-западном
 направлении 11.8 м, от точки 541 до точки 542 в юго-западном направлении
 5.5 м, от точки 542 до точки 543 в северо-западном направлении 9.3 м, от
 точки 543 до точки 544 в северо-западном направлении 12.0 м, от точки 544
 до точки 545 в юго-западном направлении 36.9 м, от точки 545 до точки 546
 в юго-западном направлении 24.9 м, от точки 546 до точки 547 в северо-
 западном направлении 17.3 м, от точки 547 до точки 548 в северо-западном
 направлении 36.8 м, от точки 548 до точки 549 в северо-западном
 направлении 6.6 м, от точки 549 до точки 550 в северо-западном
 направлении 3.6 м, от точки 550 до точки 551 в северо-западном
 направлении 28.0 м, от точки 551 до точки 552 в северо-восточном
 направлении 9.7 м, от точки 552 до точки 553 в северо-восточном
 направлении 17.2 м, от точки 553 до точки 554 в северо-восточном
 направлении 10.9 м, от точки 554 до точки 555 в северо-восточном
 направлении 15.4 м, от точки 555 до точки 556 в северо-восточном
 направлении 9.5 м, от точки 556 до точки 557 в северо-восточном
 направлении 6.3 м, от точки 557 до точки 558 в северо-западном
 направлении 41.1 м, от точки 558 до точки 559 в северо-западном
 направлении 26.5 м, от точки 559 до точки 560 в северо-западном
 направлении 65.1 м, от точки 560 до точки 561 в северо-западном
 направлении 35.3 м, от точки 561 до точки 562 в северном направлении 39.6
 м, от точки 562 до точки 563 в северо-восточном направлении 38.5 м, от
 точки 563 до точки 564 в северо-восточном направлении 99.7 м, от точки
 564 до точки 519 в северо-восточном направлении 61.8 м.

ЕЗРЗ-4.1 (участок 17, внутренний контур)

От точки 565 до точки 566 в южном направлении 11.0 м, от точки 566
 до точки 567 в южном направлении 8.4 м, от точки 567 до точки 568 в
 западном направлении 16.6 м, от точки 568 до точки 569 в северном
 направлении 4.7 м, от точки 569 до точки 570 в западном направлении 2.1 м,
 от точки 570 до точки 571 в северо-восточном направлении 11.3 м, от точки
 571 до точки 572 в восточном направлении 2.2 м, от точки 572 до точки 573

в северо-восточном направлении 3.4 м, от точки 573 до точки 565 в восточном направлении 16.5 м.

Описание положения границ единой зоны регулирования застройки и хозяйственной деятельности, подзона 4, вид 2 (индекс подзоны ЕЗРЗ-4.2).

ЕЗРЗ-4.2 (участок 18)

От точки 1 до точки 2 в юго-восточном направлении 16.4 м, от точки 2 до точки 3 в юго-восточном направлении 7.3 м, от точки 3 до точки 4 в юго-восточном направлении 2.4 м, от точки 4 до точки 5 в юго-восточном направлении 17.3 м, от точки 5 до точки 6 в юго-восточном направлении 23.4 м, от точки 6 до точки 7 в юго-западном направлении 30.7 м, от точки 7 до точки 8 в северо-западном направлении 18.5 м, от точки 8 до точки 9 в юго-западном направлении 82.1 м, от точки 9 до точки 10 в северо-западном направлении 42.5 м, от точки 10 до точки 11 в северо-восточном направлении 78.3 м, от точки 11 до точки 1 в северо-восточном направлении 17.0 м.

ЕЗРЗ-4.2 (участок 19)

От точки 12 до точки 13 в юго-восточном направлении 31.3 м, от точки 13 до точки 14 в юго-восточном направлении 19.5 м, от точки 14 до точки 15 в юго-восточном направлении 32.6 м, от точки 15 до точки 16 в юго-западном направлении 15.1 м, от точки 16 до точки 17 в юго-западном направлении 8.4 м, от точки 17 до точки 18 в северо-западном направлении 16.8 м, от точки 18 до точки 19 в юго-западном направлении 34.0 м, от точки 19 до точки 20 в юго-западном направлении 9.4 м, от точки 20 до точки 21 в северо-западном направлении 42.2 м, от точки 21 до точки 22 в северо-западном направлении 24.9 м, от точки 22 до точки 23 в северо-западном направлении 15.0 м, от точки 23 до точки 24 в северо-западном направлении 12.8 м, от точки 24 до точки 25 в северо-западном направлении 12.3 м, от точки 25 до точки 26 в северо-западном направлении 3.4 м, от точки 26 до точки 27 в северо-западном направлении 5.3 м, от точки 27 до точки 28 в северо-западном направлении 6.4 м, от точки 28 до точки 29 в северо-восточном направлении 21.7 м, от точки 29 до точки 30 в северо-восточном направлении 5.4 м, от точки 30 до точки 31 в юго-восточном направлении 12.9 м, от точки 31 до точки 32 в юго-восточном направлении 8.8 м, от точки 32 до точки 33 в юго-восточном направлении 18.1 м, от точки 33 до точки 34 в юго-восточном направлении 10.0 м, от точки 34 до точки 12 в северо-восточном направлении 38.9 м.

ЕЗРЗ-4.2 (участок 20)

От точки 35 до точки 36 в юго-восточном направлении 52.1 м, от точки 36 до точки 37 в юго-западном направлении 144.8 м, от точки 37 до точки 38 в юго-восточном направлении 95.1 м, от точки 38 до точки 39 в юго-западном направлении 24.9 м, от точки 39 до точки 40 в северо-западном направлении 122.0 м, от точки 40 до точки 41 в северо-западном

направлении 28.7 м, от точки 41 до точки 42 в северо-западном направлении 102.3 м, от точки 42 до точки 43 в северо-восточном направлении 3.2 м, от точки 43 до точки 44 в северо-восточном направлении 3.3 м, от точки 44 до точки 45 в северо-западном направлении 0.2 м, от точки 45 до точки 46 в северо-восточном направлении 10.0 м, от точки 46 до точки 47 в северо-восточном направлении 1.2 м, от точки 47 до точки 48 в северо-восточном направлении 1.1 м, от точки 48 до точки 49 в юго-восточном направлении 1.7 м, от точки 49 до точки 50 в северо-восточном направлении 0.7 м, от точки 50 до точки 51 в юго-восточном направлении 6.7 м, от точки 51 до точки 52 в северо-восточном направлении 6.2 м, от точки 52 до точки 53 в юго-восточном направлении 84.3 м, от точки 53 до точки 54 в северо-восточном направлении 15.4 м, от точки 54 до точки 55 в юго-восточном направлении 12.5 м, от точки 55 до точки 56 в северо-восточном направлении 31.8 м, от точки 56 до точки 57 в северо-восточном направлении 12.3 м, от точки 57 до точки 35 в северо-восточном направлении 80.3 м.

ЕЗРЗ-4.2 (участок 21, внешний контур)

От точки 58 до точки 59 в юго-восточном направлении 19.6 м, от точки 59 до точки 60 в юго-восточном направлении 10.2 м, от точки 60 до точки 61 в юго-восточном направлении 3.4 м, от точки 61 до точки 62 в северо-восточном направлении 2.9 м, от точки 62 до точки 63 в северо-восточном направлении 11.6 м, от точки 63 до точки 64 в северо-восточном направлении 15.1 м, от точки 64 до точки 65 в северо-восточном направлении 9.0 м, от точки 65 до точки 66 в северо-восточном направлении 4.6 м, от точки 66 до точки 67 в северо-восточном направлении 7.4 м, от точки 67 до точки 68 в северо-восточном направлении 5.1 м, от точки 68 до точки 69 в северо-восточном направлении 8.8 м, от точки 69 до точки 70 в северо-восточном направлении 5.6 м, от точки 70 до точки 71 в северо-восточном направлении 8.0 м, от точки 71 до точки 72 в юго-восточном направлении 7.2 м, от точки 72 до точки 73 в юго-восточном направлении 6.9 м, от точки 73 до точки 74 в юго-восточном направлении 10.3 м, от точки 74 до точки 75 в юго-восточном направлении 15.3 м, от точки 75 до точки 76 в юго-восточном направлении 7.0 м, от точки 76 до точки 77 в юго-восточном направлении 13.6 м, от точки 77 до точки 78 в юго-восточном направлении 9.9 м, от точки 78 до точки 79 в юго-восточном направлении 13.8 м, от точки 79 до точки 80 в юго-восточном направлении 12.3 м, от точки 80 до точки 81 в юго-восточном направлении 21.8 м, от точки 81 до точки 82 в юго-восточном направлении 6.7 м, от точки 82 до точки 83 в юго-западном направлении 33.5 м, от точки 83 до точки 84 в юго-восточном направлении 118.6 м, от точки 84 до точки 85 в юго-западном направлении 23.9 м, от точки 85 до точки 86 в юго-западном направлении 38.6 м, от точки 86 до точки 87 в юго-западном направлении 20.7 м, от точки 87 до точки 88 в северо-западном направлении 30.4 м, от точки 88 до точки 89 в юго-западном направлении 18.1 м, от точки 89 до точки 90 в юго-западном направлении 50.5 м, от точки 90 до точки 91 в юго-западном направлении

18.9 м, от точки 91 до точки 92 в северо-западном направлении 65.7 м, от точки 92 до точки 93 в юго-западном направлении 21.9 м, от точки 93 до точки 94 в юго-западном направлении 12.6 м, от точки 94 до точки 95 в юго-западном направлении 0.7 м, от точки 95 до точки 96 в северо-западном направлении 2.6 м, от точки 96 до точки 97 в юго-западном направлении 15.3 м, от точки 97 до точки 98 в юго-западном направлении 15.8 м, от точки 98 до точки 99 в юго-западном направлении 26.2 м, от точки 99 до точки 100 в северо-западном направлении 61.2 м, от точки 100 до точки 101 в юго-западном направлении 16.4 м, от точки 101 до точки 102 в юго-западном направлении 43.3 м, от точки 102 до точки 103 в юго-западном направлении 25.1 м, от точки 103 до точки 104 в северо-западном направлении 103.6 м, от точки 104 до точки 105 в северо-восточном направлении 44.9 м, от точки 105 до точки 106 в северо-западном направлении 53.2 м, от точки 106 до точки 107 в юго-западном направлении 10.5 м, от точки 107 до точки 108 в юго-западном направлении 24.0 м, от точки 108 до точки 109 в юго-западном направлении 8.6 м, от точки 109 до точки 110 в юго-западном направлении 7.0 м, от точки 110 до точки 111 в северо-западном направлении 38.6 м, от точки 111 до точки 112 в северо-западном направлении 35.8 м, от точки 112 до точки 113 в северо-западном направлении 3.6 м, от точки 113 до точки 114 в северо-западном направлении 3.0 м, от точки 114 до точки 115 в северо-западном направлении 1.1 м, от точки 115 до точки 116 в северо-западном направлении 2.2 м, от точки 116 до точки 117 в северо-западном направлении 15.0 м, от точки 117 до точки 118 в северо-западном направлении 3.2 м, от точки 118 до точки 119 в северо-западном направлении 4.4 м, от точки 119 до точки 120 в северо-восточном направлении 25.6 м, от точки 120 до точки 121 в северо-восточном направлении 19.1 м, от точки 121 до точки 122 в северо-восточном направлении 58.5 м, от точки 122 до точки 123 в северо-восточном направлении 10.5 м, от точки 123 до точки 124 в северо-восточном направлении 6.5 м, от точки 124 до точки 125 в северо-восточном направлении 12.3 м, от точки 125 до точки 126 в северо-восточном направлении 17.7 м, от точки 126 до точки 127 в северо-восточном направлении 44.8 м, от точки 127 до точки 128 в северо-восточном направлении 4.2 м, от точки 128 до точки 129 в северо-восточном направлении 5.8 м, от точки 129 до точки 130 в северо-восточном направлении 18.3 м, от точки 130 до точки 131 в северо-западном направлении 1.3 м, от точки 131 до точки 132 в северо-западном направлении 2.7 м, от точки 132 до точки 133 в северо-западном направлении 5.9 м, от точки 133 до точки 134 в северо-западном направлении 16.8 м, от точки 134 до точки 135 в северо-восточном направлении 24.5 м, от точки 135 до точки 136 в северо-восточном направлении 9.1 м, от точки 136 до точки 137 в северо-восточном направлении 16.0 м, от точки 137 до точки 138 в северо-восточном направлении 17.1 м, от точки 138 до точки 58 в северо-восточном

направлении 6.6 м.

ЕЗРЗ-4.2 (участок 21, внутренний контур)

От точки 139 до точки 140 в юго-восточном направлении 19.8 м, от точки 140 до точки 141 в юго-восточном направлении 23.4 м, от точки 141 до точки 142 в юго-восточном направлении 16.5 м, от точки 142 до точки 143 в юго-восточном направлении 21.9 м, от точки 143 до точки 144 в юго-восточном направлении 17.3 м, от точки 144 до точки 145 в юго-восточном направлении 17.4 м, от точки 145 до точки 146 в юго-восточном направлении 22.8 м, от точки 146 до точки 147 в юго-западном направлении 19.6 м, от точки 147 до точки 148 в юго-западном направлении 31.6 м, от точки 148 до точки 149 в юго-западном направлении 29.1 м, от точки 149 до точки 150 в юго-западном направлении 30.6 м, от точки 150 до точки 151 в юго-западном направлении 12.4 м, от точки 151 до точки 152 в юго-западном направлении 21.1 м, от точки 152 до точки 153 в юго-западном направлении 29.0 м, от точки 153 до точки 154 в северо-западном направлении 33.2 м, от точки 154 до точки 155 в северо-западном направлении 24.0 м, от точки 155 до точки 156 в северо-западном направлении 21.0 м, от точки 156 до точки 157 в северо-западном направлении 16.0 м, от точки 157 до точки 158 в северо-западном направлении 21.1 м, от точки 158 до точки 159 в северо-восточном направлении 40.6 м, от точки 159 до точки 160 в северо-восточном направлении 32.1 м, от точки 160 до точки 161 в северо-восточном направлении 18.8 м, от точки 161 до точки 162 в северо-восточном направлении 8.2 м, от точки 162 до точки 163 в северо-восточном направлении 11.9 м, от точки 163 до точки 164 в северо-восточном направлении 19.2 м, от точки 164 до точки 165 в северо-восточном направлении 17.8 м, от точки 165 до точки 166 в северо-восточном направлении 20.1 м, от точки 166 до точки 139 в северо-восточном направлении 21.1 м.

ЕЗРЗ-4.2 (участок 22)

От точки 167 до точки 168 в юго-восточном направлении 22.6 м, от точки 168 до точки 169 в юго-восточном направлении 1.8 м, от точки 169 до точки 170 в юго-западном направлении 14.0 м, от точки 170 до точки 171 в северо-западном направлении 18.3 м, от точки 171 до точки 172 в северо-западном направлении 6.3 м, от точки 172 до точки 167 в северо-восточном направлении 14.1 м.

ЕЗРЗ-4.2 (участок 23)

От точки 173 до точки 174 в юго-восточном направлении 13.9 м, от точки 174 до точки 175 в юго-восточном направлении 4.2 м, от точки 175 до точки 176 в юго-восточном направлении 4.6 м, от точки 176 до точки 177 в юго-восточном направлении 11.5 м, от точки 177 до точки 178 в юго-западном направлении 23.3 м, от точки 178 до точки 179 в юго-западном направлении 9.2 м, от точки 179 до точки 180 в северо-западном направлении 27.9 м, от точки 180 до точки 181 в северо-западном

направлении 14.3 м, от точки 181 до точки 182 в северо-восточном направлении 11.2 м, от точки 182 до точки 183 в северо-восточном направлении 9.0 м, от точки 183 до точки 184 в северо-восточном направлении 14.5 м, от точки 184 до точки 173 в северо-восточном направлении 10.7 м.

ЕЗРЗ-4.2 (участок 24)

От точки 185 до точки 186 в юго-восточном направлении 75.5 м, от точки 186 до точки 187 в юго-западном направлении 12.2 м, от точки 187 до точки 188 в юго-западном направлении 28.6 м, от точки 188 до точки 189 в юго-западном направлении 16.2 м, от точки 189 до точки 190 в юго-восточном направлении 7.7 м, от точки 190 до точки 191 в юго-восточном направлении 51.9 м, от точки 191 до точки 192 в юго-восточном направлении 91.4 м, от точки 192 до точки 193 в юго-западном направлении 34.6 м, от точки 193 до точки 194 в юго-западном направлении 3.0 м, от точки 194 до точки 195 в юго-западном направлении 74.4 м, от точки 195 до точки 196 в северо-западном направлении 32.0 м, от точки 196 до точки 197 в северо-западном направлении 201.9 м, от точки 197 до точки 198 в северо-восточном направлении 7.6 м, от точки 198 до точки 199 в северо-восточном направлении 96.8 м, от точки 199 до точки 185 в северо-восточном направлении 65.4 м.

ЕЗРЗ-4.2 (участок 25)

От точки 200 до точки 201 в юго-восточном направлении 201.3 м, от точки 201 до точки 202 в юго-западном направлении 34.7 м, от точки 202 до точки 203 в северо-западном направлении 43.9 м, от точки 203 до точки 204 в юго-западном направлении 8.2 м, от точки 204 до точки 205 в юго-западном направлении 22.8 м, от точки 205 до точки 206 в северо-западном направлении 12.6 м, от точки 206 до точки 207 в северо-западном направлении 49.0 м, от точки 207 до точки 208 в северо-западном направлении 27.2 м, от точки 208 до точки 209 в северо-восточном направлении 26.3 м, от точки 209 до точки 210 в северо-восточном направлении 2.5 м, от точки 210 до точки 211 в северо-западном направлении 3.7 м, от точки 211 до точки 212 в северо-западном направлении 15.0 м, от точки 212 до точки 213 в юго-западном направлении 7.9 м, от точки 213 до точки 214 в северо-западном направлении 8.8 м, от точки 214 до точки 215 в северо-западном направлении 4.5 м, от точки 215 до точки 216 в юго-западном направлении 3.4 м, от точки 216 до точки 217 в юго-западном направлении 19.9 м, от точки 217 до точки 218 в юго-западном направлении 74.6 м, от точки 218 до точки 219 в юго-западном направлении 13.4 м, от точки 219 до точки 220 в северо-западном направлении 19.0 м, от точки 220 до точки 221 в северо-западном направлении 13.1 м, от точки 221 до точки 222 в юго-западном направлении 6.2 м, от точки 222 до точки 223 в юго-западном направлении 15.4 м, от точки 223 до точки 224 в юго-западном направлении 39.9 м, от точки 224 до точки 225 в юго-западном направлении 5.0 м, от точки 225 до точки 226 в северо-западном направлении 38.0 м, от точки 226 до точки 227 в северо-

западном направлении 4.4 м, от точки 227 до точки 228 в северо-западном направлении 12.6 м, от точки 228 до точки 229 в северо-восточном направлении 46.4 м, от точки 229 до точки 230 в северо-восточном направлении 5.1 м, от точки 230 до точки 231 в северо-восточном направлении 7.4 м, от точки 231 до точки 232 в северо-восточном направлении 5.1 м, от точки 232 до точки 233 в северо-восточном направлении 54.2 м, от точки 233 до точки 234 в юго-восточном направлении 16.5 м, от точки 234 до точки 235 в юго-восточном направлении 37.4 м, от точки 235 до точки 236 в северо-восточном направлении 39.0 м, от точки 236 до точки 237 в северо-восточном направлении 19.1 м, от точки 237 до точки 200 в северо-восточном направлении 54.2 м.

ЕЗРЗ-4.2 (участок 26)

От точки 238 до точки 239 в юго-восточном направлении 21.3 м, от точки 239 до точки 240 в юго-восточном направлении 7.8 м, от точки 240 до точки 241 в юго-западном направлении 32.5 м, от точки 241 до точки 242 в северо-западном направлении 3.4 м, от точки 242 до точки 243 в северо-западном направлении 6.0 м, от точки 243 до точки 244 в северо-западном направлении 18.9 м, от точки 244 до точки 245 в северо-восточном направлении 8.0 м, от точки 245 до точки 238 в северо-восточном направлении 24.3 м.

ЕЗРЗ-4.2 (участок 27)

От точки 246 до точки 247 в юго-восточном направлении 65.2 м, от точки 247 до точки 248 в юго-западном направлении 37.6 м, от точки 248 до точки 249 в северо-западном направлении 34.4 м, от точки 249 до точки 250 в юго-западном направлении 4.5 м, от точки 250 до точки 251 в северо-западном направлении 24.5 м, от точки 251 до точки 246 в северо-западном направлении 44.0 м.

ЕЗРЗ-4.2 (участок 28)

От точки 252 до точки 253 в юго-восточном направлении 0.7 м, от точки 253 до точки 254 в юго-восточном направлении 5.9 м, от точки 254 до точки 255 в юго-восточном направлении 1.8 м, от точки 255 до точки 256 в юго-восточном направлении 4.7 м, от точки 256 до точки 257 в юго-восточном направлении 13.5 м, от точки 257 до точки 258 в юго-восточном направлении 27.0 м, от точки 258 до точки 259 в юго-восточном направлении 5.2 м, от точки 259 до точки 260 в юго-восточном направлении 115.3 м, от точки 260 до точки 261 в юго-западном направлении 20.9 м, от точки 261 до точки 262 в северо-западном направлении 29.6 м, от точки 262 до точки 263 в северо-западном направлении 35.8 м, от точки 263 до точки 264 в юго-западном направлении 20.1 м, от точки 264 до точки 265 в юго-западном направлении 13.6 м, от точки 265 до точки 266 в юго-западном направлении 23.6 м, от точки 266 до точки 267 в северо-западном направлении 28.9 м, от точки 267 до точки 268 в юго-восточном направлении 90.7 м, от точки 268 до точки 269 в западном направлении 21.1 м, от точки 269 до точки 270 в северо-западном направлении 27.3 м, от

точки 270 до точки 271 в северо-западном направлении 6.1 м, от точки 271 до точки 272 в северо-восточном направлении 6.0 м, от точки 272 до точки 273 в северо-восточном направлении 6.9 м, от точки 273 до точки 274 в северо-западном направлении 6.0 м, от точки 274 до точки 275 в северо-западном направлении 27.3 м, от точки 275 до точки 276 в юго-западном направлении 14.8 м, от точки 276 до точки 277 в северо-западном направлении 5.0 м, от точки 277 до точки 278 в северо-западном направлении 10.1 м, от точки 278 до точки 279 в северо-западном направлении 22.1 м, от точки 279 до точки 280 в юго-западном направлении 30.5 м, от точки 280 до точки 281 в северо-западном направлении 3.5 м, от точки 281 до точки 282 в северо-западном направлении 75.0 м, от точки 282 до точки 283 в северо-восточном направлении 8.4 м, от точки 283 до точки 284 в северо-восточном направлении 22.0 м, от точки 284 до точки 285 в северо-восточном направлении 5.6 м, от точки 285 до точки 286 в северо-западном направлении 37.0 м, от точки 286 до точки 287 в северо-западном направлении 38.4 м, от точки 287 до точки 288 в северо-западном направлении 8.1 м, от точки 288 до точки 289 в северо-восточном направлении 68.5 м, от точки 289 до точки 290 в юго-восточном направлении 94.0 м, от точки 290 до точки 291 в юго-западном направлении 13.1 м, от точки 291 до точки 292 в юго-западном направлении 27.2 м, от точки 292 до точки 293 в юго-западном направлении 16.5 м, от точки 293 до точки 294 в юго-западном направлении 6.5 м, от точки 294 до точки 295 в юго-восточном направлении 4.5 м, от точки 295 до точки 296 в юго-восточном направлении 2.6 м, от точки 296 до точки 297 в юго-восточном направлении 10.1 м, от точки 297 до точки 298 в юго-восточном направлении 29.1 м, от точки 298 до точки 299 в юго-восточном направлении 13.1 м, от точки 299 до точки 300 в юго-восточном направлении 7.8 м, от точки 300 до точки 301 в северо-восточном направлении 60.1 м, от точки 301 до точки 302 в северо-восточном направлении 2.2 м, от точки 302 до точки 303 в северо-восточном направлении 19.4 м, от точки 303 до точки 304 в юго-восточном направлении 6.7 м, от точки 304 до точки 305 в северо-восточном направлении 19.2 м, от точки 305 до точки 306 в северо-восточном направлении 1.1 м, от точки 306 до точки 252 в северо-восточном направлении 50.1 м.

ЕЗРЗ-4.2 (участок 29)

От точки 307 до точки 308 в юго-восточном направлении 65.5 м, от точки 308 до точки 309 в юго-западном направлении 8.6 м, от точки 309 до точки 310 в юго-западном направлении 17.2 м, от точки 310 до точки 311 в юго-западном направлении 8.1 м, от точки 311 до точки 312 в юго-восточном направлении 17.7 м, от точки 312 до точки 313 в юго-восточном направлении 19.1 м, от точки 313 до точки 314 в юго-восточном направлении 1.8 м, от точки 314 до точки 315 в юго-восточном направлении 22.3 м, от точки 315 до точки 316 в юго-западном направлении 14.3 м, от точки 316 до точки 317 в юго-западном направлении 25.5 м, от точки 317 до

точки 318 в юго-западном направлении 67.1 м, от точки 318 до точки 319 в юго-восточном направлении 8.5 м, от точки 319 до точки 320 в юго-восточном направлении 3.9 м, от точки 320 до точки 321 в юго-восточном направлении 2.5 м, от точки 321 до точки 322 в юго-восточном направлении 11.8 м, от точки 322 до точки 323 в юго-восточном направлении 6.4 м, от точки 323 до точки 324 в юго-восточном направлении 41.7 м, от точки 324 до точки 325 в юго-восточном направлении 111.2 м, от точки 325 до точки 326 в юго-восточном направлении 7.4 м, от точки 326 до точки 327 в юго-восточном направлении 55.6 м, от точки 327 до точки 328 в юго-восточном направлении 16.8 м, от точки 328 до точки 329 в юго-восточном направлении 8.2 м, от точки 329 до точки 330 в юго-восточном направлении 10.2 м, от точки 330 до точки 331 в юго-восточном направлении 9.4 м, от точки 331 до точки 332 в юго-восточном направлении 37.9 м, от точки 332 до точки 333 в северо-западном направлении 84.0 м, от точки 333 до точки 334 в юго-восточном направлении 84.7 м, от точки 334 до точки 335 в северо-западном направлении 57.4 м, от точки 335 до точки 336 в северо-западном направлении 2.5 м, от точки 336 до точки 337 в северо-западном направлении 17.9 м, от точки 337 до точки 338 в северо-западном направлении 13.2 м, от точки 338 до точки 339 в северо-восточном направлении 15.6 м, от точки 339 до точки 340 в северо-западном направлении 23.6 м, от точки 340 до точки 341 в юго-западном направлении 4.2 м, от точки 341 до точки 342 в юго-западном направлении 15.2 м, от точки 342 до точки 343 в северо-западном направлении 16.3 м, от точки 343 до точки 344 в северо-западном направлении 16.6 м, от точки 344 до точки 345 в северо-западном направлении 4.3 м, от точки 345 до точки 346 в северо-западном направлении 26.4 м, от точки 346 до точки 347 в северо-западном направлении 2.6 м, от точки 347 до точки 348 в северо-западном направлении 5.8 м, от точки 348 до точки 349 в северо-восточном направлении 2.2 м, от точки 349 до точки 350 в северо-восточном направлении 11.3 м, от точки 350 до точки 351 в северо-восточном направлении 2.6 м, от точки 351 до точки 352 в северо-восточном направлении 2.6 м, от точки 352 до точки 353 в северо-западном направлении 2.0 м, от точки 353 до точки 354 в северо-восточном направлении 10.5 м, от точки 354 до точки 355 в северо-западном направлении 36.0 м, от точки 355 до точки 356 в северо-западном направлении 27.2 м, от точки 356 до точки 357 в северо-восточном направлении 10.9 м, от точки 357 до точки 358 в северо-западном направлении 4.8 м, от точки 358 до точки 359 в северо-западном направлении 44.5 м, от точки 359 до точки 360 в северо-западном направлении 4.6 м, от точки 360 до точки 361 в северо-восточном направлении 6.2 м, от точки 361 до точки 362 в северо-восточном направлении 23.9 м, от точки 362 до точки 363 в северо-восточном направлении 23.1 м, от точки 363 до точки 364 в северо-восточном направлении 10.5 м, от точки 364 до точки 365 в северо-восточном направлении 11.6 м, от точки 365 до точки 366 в северо-восточном

направлении 0.5 м, от точки 366 до точки 367 в северо-восточном направлении 12.9 м, от точки 367 до точки 368 в северо-западном направлении 6.9 м, от точки 368 до точки 369 в северо-западном направлении 55.5 м, от точки 369 до точки 370 в северо-восточном направлении 13.7 м, от точки 370 до точки 371 в северо-восточном направлении 23.2 м, от точки 371 до точки 372 в северо-восточном направлении 1.6 м, от точки 372 до точки 373 в северо-восточном направлении 6.2 м, от точки 373 до точки 374 в северо-восточном направлении 2.2 м, от точки 374 до точки 375 в северо-западном направлении 2.2 м, от точки 375 до точки 376 в северо-западном направлении 21.1 м, от точки 376 до точки 377 в северо-восточном направлении 9.8 м, от точки 377 до точки 378 в северо-восточном направлении 20.6 м, от точки 378 до точки 307 в северо-восточном направлении 5.1 м.

ЕЗРЗ-4.2 (участок 30)

От точки 379 до точки 380 в юго-восточном направлении 124.4 м, от точки 380 до точки 381 в юго-восточном направлении 2.5 м, от точки 381 до точки 382 в юго-восточном направлении 38.1 м, от точки 382 до точки 383 в юго-восточном направлении 61.3 м, от точки 383 до точки 384 в юго-восточном направлении 10.4 м, от точки 384 до точки 385 в юго-западном направлении 49.9 м, от точки 385 до точки 386 в юго-западном направлении 53.0 м, от точки 386 до точки 387 в северо-западном направлении 9.1 м, от точки 387 до точки 388 в северо-западном направлении 24.9 м, от точки 388 до точки 389 в северо-западном направлении 16.9 м, от точки 389 до точки 390 в северо-западном направлении 30.3 м, от точки 390 до точки 391 в северо-западном направлении 6.4 м, от точки 391 до точки 392 в северо-западном направлении 95.9 м, от точки 392 до точки 393 в юго-западном направлении 61.6 м, от точки 393 до точки 394 в юго-западном направлении 3.2 м, от точки 394 до точки 395 в северо-западном направлении 25.9 м, от точки 395 до точки 396 в северо-западном направлении 14.8 м, от точки 396 до точки 397 в северо-западном направлении 11.4 м, от точки 397 до точки 398 в северо-восточном направлении 115.3 м, от точки 398 до точки 379 в северо-восточном направлении 66.4 м.

ЕЗРЗ-4.2 (участок 31)

От точки 399 до точки 400 в юго-восточном направлении 2.2 м, от точки 400 до точки 401 в юго-восточном направлении 19.1 м, от точки 401 до точки 402 в юго-восточном направлении 3.3 м, от точки 402 до точки 403 в юго-восточном направлении 11.3 м, от точки 403 до точки 404 в юго-восточном направлении 14.8 м, от точки 404 до точки 405 в юго-восточном направлении 2.5 м, от точки 405 до точки 406 в юго-западном направлении 3.6 м, от точки 406 до точки 407 в юго-западном направлении 3.6 м, от точки 407 до точки 408 в юго-западном направлении 4.7 м, от точки 408 до точки 409 в юго-западном направлении 15.0 м, от точки 409 до точки 410 в северо-западном направлении 7.2 м, от точки 410 до точки 411 в северо-западном направлении 4.1 м, от точки 411 до точки 412 в юго-западном направлении

2.3 м, от точки 412 до точки 413 в северо-западном направлении 8.1 м, от точки 413 до точки 414 в северо-западном направлении 7.1 м, от точки 414 до точки 415 в юго-западном направлении 14.1 м, от точки 415 до точки 416 в юго-западном направлении 9.3 м, от точки 416 до точки 417 в северо-западном направлении 15.4 м, от точки 417 до точки 418 в северо-западном направлении 8.7 м, от точки 418 до точки 419 в северо-восточном направлении 3.7 м, от точки 419 до точки 420 в северо-восточном направлении 13.1 м, от точки 420 до точки 421 в северо-восточном направлении 6.7 м, от точки 421 до точки 422 в северо-восточном направлении 14.8 м, от точки 422 до точки 423 в северо-восточном направлении 10.0 м, от точки 423 до точки 399 в северо-восточном направлении 3.0 м.

Описание положения границ единой зоны регулирования застройки и хозяйственной деятельности, подзона 4, вид 3 (индекс подзоны ЕЗРЗ-4.3).

ЕЗРЗ-4.3 (участок 32)

От точки 1 до точки 2 в юго-восточном направлении 28.7 м, от точки 2 до точки 3 в юго-восточном направлении 20.9 м, от точки 3 до точки 4 в юго-восточном направлении 13.6 м, от точки 4 до точки 5 в юго-западном направлении 18.0 м, от точки 5 до точки 6 в юго-западном направлении 5.8 м, от точки 6 до точки 7 в северо-западном направлении 11.8 м, от точки 7 до точки 8 в северо-западном направлении 6.9 м, от точки 8 до точки 9 в северо-западном направлении 31.0 м, от точки 9 до точки 10 в северо-восточном направлении 22.3 м, от точки 10 до точки 1 в северо-восточном направлении 28.6 м.

ЕЗРЗ-4.3 (участок 33)

От точки 11 до точки 12 в юго-восточном направлении 5.5 м, от точки 12 до точки 13 в юго-восточном направлении 6.4 м, от точки 13 до точки 14 в юго-восточном направлении 4.3 м, от точки 14 до точки 15 в юго-восточном направлении 5.1 м, от точки 15 до точки 16 в юго-восточном направлении 8.7 м, от точки 16 до точки 17 в юго-восточном направлении 0.5 м, от точки 17 до точки 18 в юго-восточном направлении 8.9 м, от точки 18 до точки 19 в юго-восточном направлении 30.6 м, от точки 19 до точки 20 в юго-восточном направлении 1.1 м, от точки 20 до точки 21 в юго-западном направлении 11.4 м, от точки 21 до точки 22 в юго-западном направлении 9.3 м, от точки 22 до точки 23 в юго-западном направлении 20.0 м, от точки 23 до точки 24 в юго-западном направлении 23.8 м, от точки 24 до точки 25 в северо-западном направлении 28.7 м, от точки 25 до точки 26 в северо-западном направлении 14.8 м, от точки 26 до точки 27 в юго-западном направлении 8.4 м, от точки 27 до точки 28 в северо-западном направлении 17.0 м, от точки 28 до точки 29 в северо-западном направлении 10.5 м, от точки 29 до точки 30 в северо-восточном направлении 6.1 м, от точки 30 до точки 31 в северо-восточном направлении 55.8 м, от точки 31 до точки 11 в

северо-восточном направлении 10.8 м.

ЕЗРЗ-4.3 (участок 34)

От точки 32 до точки 33 в юго-восточном направлении 53.2 м, от точки 33 до точки 34 в юго-западном направлении 44.9 м, от точки 34 до точки 35 в северо-западном направлении 11.9 м, от точки 35 до точки 36 в северо-западном направлении 9.3 м, от точки 36 до точки 37 в северо-западном направлении 35.3 м, от точки 37 до точки 38 в северо-восточном направлении 7.0 м, от точки 38 до точки 39 в северо-восточном направлении 8.6 м, от точки 39 до точки 40 в северо-восточном направлении 24.0 м, от точки 40 до точки 32 в северо-восточном направлении 10.5 м.

ЕЗРЗ-4.3 (участок 35)

От точки 41 до точки 42 в юго-восточном направлении 10.2 м, от точки 42 до точки 43 в юго-восточном направлении 15.0 м, от точки 43 до точки 44 в юго-восточном направлении 15.1 м, от точки 44 до точки 45 в юго-восточном направлении 10.4 м, от точки 45 до точки 46 в юго-восточном направлении 5.1 м, от точки 46 до точки 47 в юго-западном направлении 25.3 м, от точки 47 до точки 48 в юго-западном направлении 4.2 м, от точки 48 до точки 49 в юго-западном направлении 30.4 м, от точки 49 до точки 50 в северо-западном направлении 2.7 м, от точки 50 до точки 51 в северо-западном направлении 64.8 м, от точки 51 до точки 52 в северо-западном направлении 3.8 м, от точки 52 до точки 41 в северо-восточном направлении 75.8 м.

ЕЗРЗ-4.3 (участок 36)

От точки 53 до точки 54 в юго-восточном направлении 36.1 м, от точки 54 до точки 55 в юго-западном направлении 18.8 м, от точки 55 до точки 56 в северо-западном направлении 36.2 м, от точки 56 до точки 53 в северо-восточном направлении 19.0 м.

ЕЗРЗ-4.3 (участок 37)

От точки 57 до точки 58 в юго-восточном направлении 22.9 м, от точки 58 до точки 59 в юго-восточном направлении 16.9 м, от точки 59 до точки 60 в юго-восточном направлении 17.8 м, от точки 60 до точки 61 в юго-западном направлении 94.2 м, от точки 61 до точки 62 в юго-западном направлении 21.0 м, от точки 62 до точки 63 в северо-западном направлении 36.6 м, от точки 63 до точки 64 в северо-восточном направлении 33.5 м, от точки 64 до точки 65 в северо-восточном направлении 25.4 м, от точки 65 до точки 57 в северо-восточном направлении 99.1 м.

ЕЗРЗ-4.3 (участок 38)

От точки 66 до точки 67 в юго-восточном направлении 72.9 м, от точки 67 до точки 68 в юго-восточном направлении 74.9 м, от точки 68 до точки 69 в юго-восточном направлении 12.8 м, от точки 69 до точки 70 в юго-западном направлении 18.2 м, от точки 70 до точки 71 в юго-западном направлении 17.5 м, от точки 71 до точки 72 в юго-западном направлении 14.7 м, от точки 72 до точки 73 в северо-западном направлении 6.0 м, от точки 73 до точки 74 в северо-западном направлении 0.2 м, от точки 74 до точки 75 в северо-западном направлении 8.0 м, от точки 75 до точки 76 в

юго-западном направлении 5.3 м, от точки 76 до точки 77 в северо-западном направлении 91.4 м, от точки 77 до точки 78 в северо-западном направлении 51.9 м, от точки 78 до точки 79 в северо-западном направлении 7.7 м, от точки 79 до точки 80 в северо-восточном направлении 16.2 м, от точки 80 до точки 81 в северо-восточном направлении 28.6 м, от точки 81 до точки 66 в северо-восточном направлении 12.2 м.

ЕЗРЗ-4.3 (участок 39)

От точки 82 до точки 83 в юго-восточном направлении 22.5 м, от точки 83 до точки 84 в юго-восточном направлении 4.9 м, от точки 84 до точки 85 в юго-восточном направлении 24.0 м, от точки 85 до точки 86 в юго-восточном направлении 3.6 м, от точки 86 до точки 87 в юго-восточном направлении 10.0 м, от точки 87 до точки 88 в северо-восточном направлении 48.8 м, от точки 88 до точки 89 в северо-восточном направлении 1.2 м, от точки 89 до точки 90 в юго-восточном направлении 47.7 м, от точки 90 до точки 91 в юго-восточном направлении 37.4 м, от точки 91 до точки 92 в юго-восточном направлении 8.7 м, от точки 92 до точки 93 в юго-западном направлении 70.2 м, от точки 93 до точки 94 в юго-западном направлении 22.8 м, от точки 94 до точки 95 в юго-западном направлении 14.5 м, от точки 95 до точки 96 в юго-западном направлении 14.0 м, от точки 96 до точки 97 в юго-западном направлении 5.5 м, от точки 97 до точки 98 в юго-западном направлении 7.3 м, от точки 98 до точки 99 в юго-западном направлении 4.7 м, от точки 99 до точки 100 в юго-западном направлении 26.8 м, от точки 100 до точки 101 в северо-западном направлении 8.1 м, от точки 101 до точки 102 в северо-западном направлении 58.6 м, от точки 102 до точки 103 в северо-западном направлении 48.9 м, от точки 103 до точки 104 в северо-западном направлении 19.1 м, от точки 104 до точки 105 в северо-западном направлении 5.9 м, от точки 105 до точки 106 в северо-западном направлении 14.0 м, от точки 106 до точки 107 в северо-западном направлении 3.9 м, от точки 107 до точки 108 в северо-западном направлении 21.8 м, от точки 108 до точки 109 в северо-западном направлении 27.0 м, от точки 109 до точки 110 в северо-восточном направлении 59.3 м, от точки 110 до точки 82 в северо-восточном направлении 59.9 м.

ЕЗРЗ-4.3 (участок 40)

От точки 111 до точки 112 в юго-восточном направлении 13.2 м, от точки 112 до точки 113 в юго-восточном направлении 6.1 м, от точки 113 до точки 114 в юго-западном направлении 4.2 м, от точки 114 до точки 115 в юго-западном направлении 5.1 м, от точки 115 до точки 116 в юго-западном направлении 20.6 м, от точки 116 до точки 117 в юго-западном направлении 9.8 м, от точки 117 до точки 118 в северо-западном направлении 30.8 м, от точки 118 до точки 119 в северо-восточном направлении 10.1 м, от точки 119 до точки 120 в северо-восточном направлении 13.3 м, от точки 120 до точки 121 в северо-восточном направлении 11.7 м, от точки 121 до точки 111 в северо-восточном направлении 8.7 м.

ЕЗРЗ-4.3 (участок 41)

От точки 122 до точки 123 в юго-восточном направлении 33.9 м, от точки 123 до точки 124 в юго-восточном направлении 7.1 м, от точки 124 до точки 125 в юго-восточном направлении 4.3 м, от точки 125 до точки 126 в юго-восточном направлении 7.7 м, от точки 126 до точки 127 в юго-восточном направлении 15.0 м, от точки 127 до точки 128 в юго-восточном направлении 21.9 м, от точки 128 до точки 129 в юго-западном направлении 22.3 м, от точки 129 до точки 130 в юго-восточном направлении 3.3 м, от точки 130 до точки 131 в юго-восточном направлении 5.0 м, от точки 131 до точки 132 в юго-восточном направлении 3.9 м, от точки 132 до точки 133 в юго-восточном направлении 9.6 м, от точки 133 до точки 134 в юго-восточном направлении 7.3 м, от точки 134 до точки 135 в юго-восточном направлении 2.1 м, от точки 135 до точки 136 в юго-восточном направлении 7.6 м, от точки 136 до точки 137 в юго-восточном направлении 4.0 м, от точки 137 до точки 138 в северо-восточном направлении 9.2 м, от точки 138 до точки 139 в северо-восточном направлении 19.0 м, от точки 139 до точки 140 в юго-восточном направлении 16.9 м, от точки 140 до точки 141 в юго-восточном направлении 12.1 м, от точки 141 до точки 142 в юго-восточном направлении 8.3 м, от точки 142 до точки 143 в юго-восточном направлении 27.3 м, от точки 143 до точки 144 в северо-западном направлении 1.7 м, от точки 144 до точки 145 в северо-западном направлении 10.6 м, от точки 145 до точки 146 в северо-западном направлении 17.6 м, от точки 146 до точки 147 в северо-западном направлении 27.4 м, от точки 147 до точки 148 в северо-западном направлении 37.0 м, от точки 148 до точки 149 в северо-западном направлении 46.1 м, от точки 149 до точки 150 в северо-западном направлении 48.0 м, от точки 150 до точки 151 в северо-восточном направлении 21.3 м, от точки 151 до точки 152 в северо-восточном направлении 14.3 м, от точки 152 до точки 122 в северо-восточном направлении 9.2 м.

ЕЗРЗ-4.3 (участок 42)

От точки 153 до точки 154 в юго-восточном направлении 63.5 м, от точки 154 до точки 155 в юго-западном направлении 5.0 м, от точки 155 до точки 156 в северо-западном направлении 61.4 м, от точки 156 до точки 157 в северо-восточном направлении 12.1 м, от точки 157 до точки 158 в северо-восточном направлении 12.3 м, от точки 158 до точки 153 в северо-восточном направлении 10.7 м.

ЕЗРЗ-4.3 (участок 43)

От точки 159 до точки 160 в юго-восточном направлении 70.5 м, от точки 160 до точки 161 в юго-восточном направлении 137.0 м, от точки 161 до точки 162 в юго-восточном направлении 3.9 м, от точки 162 до точки 163 в юго-восточном направлении 34.8 м, от точки 163 до точки 164 в юго-западном направлении 27.4 м, от точки 164 до точки 165 в северо-западном направлении 9.4 м, от точки 165 до точки 166 в северо-западном направлении 6.9 м, от точки 166 до точки 167 в северо-западном направлении 12.9 м, от точки 167 до точки 168 в северо-западном

направлении 4.1 м, от точки 168 до точки 169 в северо-западном направлении 32.6 м, от точки 169 до точки 170 в северо-западном направлении 90.3 м, от точки 170 до точки 171 в северо-западном направлении 4.9 м, от точки 171 до точки 172 в северо-западном направлении 16.1 м, от точки 172 до точки 159 в северо-западном направлении 47.9 м.

ЕЗРЗ-4.3 (участок 44)

От точки 173 до точки 174 в юго-восточном направлении 37.2 м, от точки 174 до точки 175 в юго-восточном направлении 8.5 м, от точки 175 до точки 176 в юго-восточном направлении 17.7 м, от точки 176 до точки 177 в северо-восточном направлении 5.5 м, от точки 177 до точки 178 в северо-восточном направлении 2.1 м, от точки 178 до точки 179 в юго-восточном направлении 6.3 м, от точки 179 до точки 180 в юго-восточном направлении 23.0 м, от точки 180 до точки 181 в юго-западном направлении 51.3 м, от точки 181 до точки 182 в северо-западном направлении 79.1 м, от точки 182 до точки 183 в северо-западном направлении 10.0 м, от точки 183 до точки 184 в северо-западном направлении 5.8 м, от точки 184 до точки 185 в северо-восточном направлении 7.5 м, от точки 185 до точки 173 в северо-восточном направлении 33.3 м.

ЕЗРЗ-4.3 (участок 45)

От точки 186 до точки 187 в юго-восточном направлении 2.8 м, от точки 187 до точки 188 в юго-восточном направлении 3.9 м, от точки 188 до точки 189 в юго-восточном направлении 55.6 м, от точки 189 до точки 190 в юго-восточном направлении 5.0 м, от точки 190 до точки 191 в юго-восточном направлении 49.5 м, от точки 191 до точки 192 в юго-восточном направлении 1.2 м, от точки 192 до точки 193 в юго-восточном направлении 35.6 м, от точки 193 до точки 194 в юго-восточном направлении 11.8 м, от точки 194 до точки 195 в северо-восточном направлении 21.8 м, от точки 195 до точки 196 в северо-восточном направлении 5.1 м, от точки 196 до точки 197 в северо-восточном направлении 3.4 м, от точки 197 до точки 198 в юго-восточном направлении 3.7 м, от точки 198 до точки 199 в юго-восточном направлении 2.2 м, от точки 199 до точки 200 в юго-восточном направлении 6.2 м, от точки 200 до точки 201 в юго-восточном направлении 0.6 м, от точки 201 до точки 202 в юго-восточном направлении 61.3 м, от точки 202 до точки 203 в северо-восточном направлении 4.9 м, от точки 203 до точки 204 в северо-восточном направлении 9.7 м, от точки 204 до точки 205 в северо-восточном направлении 13.5 м, от точки 205 до точки 206 в северо-восточном направлении 5.1 м, от точки 206 до точки 207 в северо-восточном направлении 23.4 м, от точки 207 до точки 208 в юго-восточном направлении 8.0 м, от точки 208 до точки 209 в юго-восточном направлении 12.7 м, от точки 209 до точки 210 в юго-восточном направлении 4.5 м, от точки 210 до точки 211 в юго-восточном направлении 11.0 м, от точки 211 до точки 212 в юго-восточном направлении 2.4 м, от точки 212 до точки 213 в юго-западном направлении 8.3 м, от точки 213 до точки 214 в юго-восточном направлении 10.3 м, от точки 214 до точки 215 в юго-восточном

направлении 25.4 м, от точки 215 до точки 216 в юго-западном направлении 14.6 м, от точки 216 до точки 217 в юго-восточном направлении 6.6 м, от точки 217 до точки 218 в юго-западном направлении 58.1 м, от точки 218 до точки 219 в северо-западном направлении 51.8 м, от точки 219 до точки 220 в юго-западном направлении 13.8 м, от точки 220 до точки 221 в юго-западном направлении 14.5 м, от точки 221 до точки 222 в юго-западном направлении 60.1 м, от точки 222 до точки 223 в юго-западном направлении 26.8 м, от точки 223 до точки 224 в северо-западном направлении 23.2 м, от точки 224 до точки 225 в северо-западном направлении 90.5 м, от точки 225 до точки 226 в северо-западном направлении 23.1 м, от точки 226 до точки 227 в северо-западном направлении 29.4 м, от точки 227 до точки 228 в северо-западном направлении 8.3 м, от точки 228 до точки 229 в северо-западном направлении 19.4 м, от точки 229 до точки 230 в северо-западном направлении 11.3 м, от точки 230 до точки 231 в северо-западном направлении 7.9 м, от точки 231 до точки 232 в северо-западном направлении 3.7 м, от точки 232 до точки 233 в северо-западном направлении 18.8 м, от точки 233 до точки 234 в северо-западном направлении 3.0 м, от точки 234 до точки 235 в северо-западном направлении 8.9 м, от точки 235 до точки 236 в северо-западном направлении 15.2 м, от точки 236 до точки 237 в северо-западном направлении 14.4 м, от точки 237 до точки 238 в северо-восточном направлении 11.9 м, от точки 238 до точки 239 в северо-восточном направлении 31.5 м, от точки 239 до точки 186 в северо-восточном направлении 25.3 м.

Описание положения границ единой зоны регулирования застройки и хозяйственной деятельности, подзона 5 (индекс подзоны ЕЗРЗ-5).

ЕЗРЗ-5 (участок 1)

От точки 1 до точки 2 в юго-восточном направлении 9.3 м, от точки 2 до точки 3 в юго-восточном направлении 10.6 м, от точки 3 до точки 4 в юго-восточном направлении 17.3 м, от точки 4 до точки 5 в юго-западном направлении 14.3 м, от точки 5 до точки 6 в юго-восточном направлении 14.3 м, от точки 6 до точки 7 в северо-западном направлении 5.4 м, от точки 7 до точки 8 в северо-западном направлении 35.5 м, от точки 8 до точки 9 в северо-западном направлении 15.1 м, от точки 9 до точки 10 в северо-западном направлении 15.8 м, от точки 10 до точки 11 в северо-западном направлении 3.0 м, от точки 11 до точки 12 в северо-восточном направлении 5.1 м, от точки 12 до точки 13 в северо-восточном направлении 32.1 м, от точки 13 до точки 14 в северо-восточном направлении 7.9 м, от точки 14 до точки 15 в северо-восточном направлении 0.8 м, от точки 15 до точки 16 в северо-восточном направлении 1.7 м, от точки 16 до точки 17 в северо-восточном направлении 19.5 м, от точки 17 до точки 18 в юго-восточном направлении 15.2 м, от точки 18ф до точки 1 в юго-восточном направлении

20.7 м.

ЕЗРЗ-5 (участок 2)

От точки 19 до точки 20 в юго-восточном направлении 4.3 м, от точки 20 до точки 21 в юго-восточном направлении 18.5 м, от точки 21 до точки 22 в юго-восточном направлении 16.1 м, от точки 22 до точки 23 в юго-восточном направлении 19.0 м, от точки 23 до точки 24 в юго-восточном направлении 3.1 м, от точки 24 до точки 25 в юго-восточном направлении 7.7 м, от точки 25 до точки 26 в юго-восточном направлении 17.4 м, от точки 26 до точки 27 в юго-восточном направлении 11.1 м, от точки 27 до точки 28 в юго-восточном направлении 6.8 м, от точки 28 до точки 29 в юго-восточном направлении 2.3 м, от точки 29 до точки 30 в северо-восточном направлении 8.2 м, от точки 30 до точки 31 в юго-восточном направлении 26.9 м, от точки 31 до точки 32 в юго-восточном направлении 0.4 м, от точки 32 до точки 33 в северо-восточном направлении 0.1 м, от точки 33 до точки 34 в северо-восточном направлении 3.1 м, от точки 34 до точки 35 в юго-восточном направлении 2.4 м, от точки 35 до точки 36 в северо-восточном направлении 7.0 м, от точки 36 до точки 37 в юго-восточном направлении 34.2 м, от точки 37 до точки 38 в юго-восточном направлении 2.2 м, от точки 38 до точки 39 в юго-западном направлении 0.6 м, от точки 39 до точки 40 в юго-западном направлении 3.2 м, от точки 40 до точки 41 в юго-западном направлении 13.9 м, от точки 41 до точки 42 в юго-западном направлении 19.0 м, от точки 42 до точки 43 в юго-западном направлении 10.0 м, от точки 43 до точки 44 в юго-западном направлении 15.0 м, от точки 44 до точки 45 в юго-восточном направлении 1.4 м, от точки 45 до точки 46 в юго-западном направлении 20.5 м, от точки 46 до точки 47 в юго-западном направлении 24.0 м, от точки 47 до точки 48 в юго-западном направлении 20.9 м, от точки 48 до точки 49 в северо-восточном направлении 43.6 м, от точки 49 до точки 50 в северо-западном направлении 41.5 м, от точки 50 до точки 51 в северо-западном направлении 21.3 м, от точки 51 до точки 52 в северо-западном направлении 6.2 м, от точки 52 до точки 53 в северо-восточном направлении 15.7 м, от точки 53 до точки 54 в северо-восточном направлении 21.6 м, от точки 54 до точки 55 в северо-западном направлении 26.8 м, от точки 55 до точки 56 в северо-восточном направлении 28.6 м, от точки 56 до точки 19 в северо-восточном направлении 5.4 м.

ЕЗРЗ-5 (участок 3)

От точки 57 до точки 58 в юго-восточном направлении 80.3 м, от точки 58 до точки 59 в юго-восточном направлении 21.0 м, от точки 59 до точки 60 в юго-восточном направлении 38.6 м, от точки 60 до точки 61 в юго-восточном направлении 17.5 м, от точки 61 до точки 62 в юго-восточном направлении 29.7 м, от точки 62 до точки 63 в юго-восточном направлении 19.8 м, от точки 63 до точки 64 в юго-западном направлении 22.6 м, от точки 64 до точки 65 в юго-западном направлении 16.7 м, от точки 65 до точки 66 в юго-западном направлении 11.9 м, от точки 66 до точки 67 в юго-западном направлении 41.8 м, от точки 67 до точки 68 в юго-западном

направлении 20.7 м, от точки 68 до точки 69 в юго-западном направлении 17.3 м, от точки 69 до точки 70 в юго-западном направлении 7.8 м, от точки 70 до точки 71 в северо-западном направлении 13.3 м, от точки 71 до точки 72 в северо-западном направлении 4.5 м, от точки 72 до точки 73 в северо-западном направлении 44.1 м, от точки 73 до точки 74 в северо-западном направлении 30.7 м, от точки 74 до точки 75 в северо-западном направлении 47.8 м, от точки 75 до точки 57 в северо-восточном направлении 42.2 м.

Описание положения границ единой зоны охраняемого природного ландшафта, подзона 1 (индекс подзоны ЕЗОПЛ-1).

ЕЗОПЛ-1 (участок 1, внешний контур)

От точки 1 до точки 2 в юго-восточном направлении 6.2 м, от точки 2 до точки 3 в юго-восточном направлении 130.5 м, от точки 3 до точки 4 в юго-восточном направлении 43.1 м, от точки 4 до точки 5 в юго-восточном направлении 22.9 м, от точки 5 до точки 6 в юго-восточном направлении 40.7 м, от точки 6 до точки 7 в юго-западном направлении 171.5 м, от точки 7 до точки 8 в юго-западном направлении 22.8 м, от точки 8 до точки 9 в юго-западном направлении 10.0 м, от точки 9 до точки 10 в юго-западном направлении 14.7 м, от точки 10 до точки 11 в юго-западном направлении 11.3 м, от точки 11 до точки 12 в юго-западном направлении 9.2 м, от точки 12 до точки 13 в юго-западном направлении 27.4 м, от точки 13 до точки 14 в юго-западном направлении 48.3 м, от точки 14 до точки 15 в юго-западном направлении 12.2 м, от точки 15 до точки 16 в юго-западном направлении 11.6 м, от точки 16 до точки 17 в юго-западном направлении 16.9 м, от точки 17 до точки 18 в юго-западном направлении 12.8 м, от точки 18 до точки 19 в юго-западном направлении 13.6 м, от точки 19 до точки 20 в юго-западном направлении 23.2 м, от точки 20 до точки 21 в юго-западном направлении 34.7 м, от точки 21 до точки 22 в юго-западном направлении 13.9 м, от точки 22 до точки 23 в юго-западном направлении 174.7 м, от точки 23 до точки 24 в северо-западном направлении 83.8 м, от точки 24 до точки 25 в юго-западном направлении 8.3 м, от точки 25 до точки 26 в юго-западном направлении 13.7 м, от точки 26 до точки 27 в юго-западном направлении 20.8 м, от точки 27 до точки 28 в юго-западном направлении 22.5 м, от точки 28 до точки 29 в юго-западном направлении 27.0 м, от точки 29 до точки 30 в юго-восточном направлении 16.5 м, от точки 30 до точки 31 в юго-западном направлении 24.5 м, от точки 31 до точки 32 в юго-западном направлении 28.3 м, от точки 32 до точки 33 в юго-западном направлении 23.8 м, от точки 33 до точки 34 в юго-западном направлении 22.7 м, от точки 34 до точки 35 в юго-западном направлении 30.5 м, от точки 35 до точки 36 в юго-западном направлении 14.1 м, от точки 36 до точки 37 в юго-западном направлении 12.3 м, от точки 37 до точки 38 в юго-восточном направлении 21.6 м, от точки 38 до точки 39 в юго-восточном направлении 24.1 м, от точки 39 до точки 40 в юго-восточном направлении 23.8 м, от точки 40 до точки 41 в юго-западном направлении 32.6 м, от точки 41 до точки 42 в юго-

восточном направлении 42.3 м, от точки 42 до точки 43 в юго-западном направлении 68.3 м, от точки 43 до точки 44 в юго-западном направлении 419.9 м, от точки 44 до точки 45 в юго-западном направлении 273.5 м, от точки 45 до точки 46 в юго-западном направлении 200.4 м, от точки 46 до точки 47 в юго-западном направлении 703.9 м, от точки 47 до точки 48 в северо-западном направлении 234.0 м, от точки 48 до точки 49 в юго-западном направлении 281.6 м, от точки 49 до точки 50 в северо-западном направлении 314.9 м, от точки 50 до точки 51 в северо-западном направлении 141.5 м, от точки 51 до точки 52 в северо-восточном направлении 394.4 м, от точки 52 до точки 53 в северо-восточном направлении 117.3 м, от точки 53 до точки 54 в северо-восточном направлении 222.9 м, от точки 54 до точки 55 в северо-восточном направлении 176.9 м, от точки 55 до точки 56 в северо-восточном направлении 313.4 м, от точки 56 до точки 57 в северо-восточном направлении 43.3 м, от точки 57 до точки 58 в северо-восточном направлении 270.4 м, от точки 58 до точки 59 в северо-восточном направлении 185.9 м, от точки 59 до точки 60 в северо-восточном направлении 214.2 м, от точки 60 до точки 61 в юго-восточном направлении 120.9 м, от точки 61 до точки 62 в северо-восточном направлении 129.8 м, от точки 62 до точки 63 в северо-восточном направлении 475.8 м, от точки 63 до точки 64 в северо-восточном направлении 101.4 м, от точки 64 до точки 1 в северо-восточном направлении 483.8 м.

ЕЗОПЛ-1 (участок 1, внутренний контур 1)

От точки 65 до точки 66 в северо-восточном направлении 3.2 м, от точки 66 до точки 67 в юго-восточном направлении 7.2 м, от точки 67 до точки 68 в юго-восточном направлении 22.6 м, от точки 68 до точки 69 в юго-восточном направлении 21.4 м, от точки 69 до точки 70 в юго-восточном направлении 10.2 м, от точки 70 до точки 71 в юго-западном направлении 28.2 м, от точки 71 до точки 72 в юго-западном направлении 34.8 м, от точки 72 до точки 73 в юго-западном направлении 4.9 м, от точки 73 до точки 74 в северо-восточном направлении 9.6 м, от точки 74 до точки 75 в северо-восточном направлении 22.6 м, от точки 75 до точки 76 в северо-западном направлении 3.8 м, от точки 76 до точки 77 в северо-восточном направлении 5.2 м, от точки 77 до точки 78 в северо-восточном направлении 13.1 м, от точки 78 до точки 79 в северо-западном направлении 4.1 м, от точки 79 до точки 80 в северо-западном направлении 2.9 м, от точки 80 до точки 81 в северо-западном направлении 6.1 м, от точки 81 до точки 65 в северо-восточном направлении 2.3 м.

ЕЗОПЛ-1 (участок 1, внутренний контур 2)

От точки 82 до точки 83 в восточном направлении 62.7 м, от точки 83 до точки 84 в юго-восточном направлении 59.9 м, от точки 84 до точки 85 в юго-западном направлении 63.2 м, от точки 85 до точки 86 в юго-западном направлении 3.2 м, от точки 86 до точки 87 в юго-западном направлении 15.0 м, от точки 87 до точки 88 в юго-западном направлении 22.5 м, от точки 88 до точки 89 в северо-западном направлении 69.0 м, от точки 89 до точки

90 в северо-восточном направлении 34.4 м, от точки 90 до точки 82 в северо-восточном направлении 16.4 м.

ЕЗОПЛ-1 (участок 1, внутренний контур 3)

От точки 91 до точки 92 в юго-восточном направлении 16.2 м, от точки 92 до точки 93 в юго-западном направлении 18.7 м, от точки 93 до точки 94 в северо-западном направлении 16.3 м, от точки 94 до точки 91 в северо-восточном направлении 18.2 м.

ЕЗОПЛ-1 (участок 1, внутренний контур 4)

От точки 95 до точки 96 в юго-восточном направлении 3.2 м, от точки 96 до точки 97 в юго-восточном направлении 10.2 м, от точки 97 до точки 98 в юго-восточном направлении 8.7 м, от точки 98 до точки 99 в юго-восточном направлении 44.6 м, от точки 99 до точки 100 в юго-восточном направлении 90.0 м, от точки 100 до точки 101 в юго-восточном направлении 9.3 м, от точки 101 до точки 102 в юго-восточном направлении 16.1 м, от точки 102 до точки 103 в юго-восточном направлении 21.6 м, от точки 103 до точки 104 в юго-восточном направлении 16.2 м, от точки 104 до точки 105 в юго-восточном направлении 14.7 м, от точки 105 до точки 106 в юго-восточном направлении 9.6 м, от точки 106 до точки 107 в юго-восточном направлении 6.5 м, от точки 107 до точки 108 в юго-восточном направлении 9.1 м, от точки 108 до точки 109 в юго-западном направлении 15.3 м, от точки 109 до точки 110 в юго-западном направлении 60.2 м, от точки 110 до точки 111 в северо-западном направлении 53.5 м, от точки 111 до точки 112 в северо-западном направлении 27.3 м, от точки 112 до точки 113 в северо-западном направлении 24.0 м, от точки 113 до точки 114 в северо-западном направлении 62.6 м, от точки 114 до точки 115 в юго-западном направлении 7.3 м, от точки 115 до точки 116 в юго-западном направлении 37.8 м, от точки 116 до точки 117 в северо-западном направлении 39.6 м, от точки 117 до точки 118 в северо-западном направлении 23.4 м, от точки 118 до точки 119 в северо-восточном направлении 5.9 м, от точки 119 до точки 95 в северо-восточном направлении 7.0 м.

ЕЗОПЛ-1 (участок 2, внешний контур)

От точки 120 до точки 121 в юго-восточном направлении 23.9 м, от точки 121 до точки 122 в юго-восточном направлении 16.3 м, от точки 122 до точки 123 в юго-восточном направлении 16.3 м, от точки 123 до точки 124 в юго-восточном направлении 101.1 м, от точки 124 до точки 125 в юго-восточном направлении 19.6 м, от точки 125 до точки 126 в юго-восточном направлении 8.1 м, от точки 126 до точки 127 в юго-восточном направлении 15.9 м, от точки 127 до точки 128 в юго-восточном направлении 19.4 м, от точки 128 до точки 129 в юго-восточном направлении 2.7 м, от точки 129 до точки 130 в юго-восточном направлении 22.3 м, от точки 130 до точки 131 в юго-восточном направлении 37.0 м, от точки 131 до точки 132 в юго-восточном направлении 97.1 м, от точки 132 до точки 133 в юго-восточном направлении 83.1 м, от точки 133 до точки 134 в юго-восточном направлении 15.1 м, от точки 134 до точки 135 в юго-западном направлении

59.3 м, от точки 135 до точки 136 в северо-западном направлении 12.7 м, от точки 136 до точки 137 в северо-западном направлении 195.4 м, от точки 137 до точки 138 в юго-западном направлении 17.7 м, от точки 138 до точки 139 в юго-восточном направлении 106.5 м, от точки 139 до точки 140 в юго-восточном направлении 49.0 м, от точки 140 до точки 141 в юго-восточном направлении 47.2 м, от точки 141 до точки 142 в юго-западном направлении 27.6 м, от точки 142 до точки 143 в юго-восточном направлении 18.1 м, от точки 143 до точки 144 в юго-восточном направлении 21.8 м, от точки 144 до точки 145 в юго-западном направлении 11.6 м, от точки 145 до точки 146 в юго-западном направлении 33.0 м, от точки 146 до точки 147 в юго-западном направлении 13.7 м, от точки 147 до точки 148 в юго-западном направлении 7.3 м, от точки 148 до точки 149 в юго-западном направлении 7.1 м, от точки 149 до точки 150 в юго-западном направлении 25.0 м, от точки 150 до точки 151 в юго-западном направлении 139.9 м, от точки 151 до точки 152 в юго-западном направлении 27.5 м, от точки 152 до точки 153 в юго-восточном направлении 50.9 м, от точки 153 до точки 154 в юго-западном направлении 8.2 м, от точки 154 до точки 155 в юго-западном направлении 9.7 м, от точки 155 до точки 156 в юго-западном направлении 14.2 м, от точки 156 до точки 157 в юго-западном направлении 39.1 м, от точки 157 до точки 158 в юго-западном направлении 7.9 м, от точки 158 до точки 159 в юго-западном направлении 16.5 м, от точки 159 до точки 160 в юго-западном направлении 15.6 м, от точки 160 до точки 161 в юго-западном направлении 14.1 м, от точки 161 до точки 162 в северо-западном направлении 19.6 м, от точки 162 до точки 163 в северо-западном направлении 16.4 м, от точки 163 до точки 164 в северо-западном направлении 5.9 м, от точки 164 до точки 165 в северо-западном направлении 38.6 м, от точки 165 до точки 166 в юго-западном направлении 44.7 м, от точки 166 до точки 167 в юго-западном направлении 38.6 м, от точки 167 до точки 168 в юго-западном направлении 18.1 м, от точки 168 до точки 169 в юго-восточном направлении 17.0 м, от точки 169 до точки 170 в юго-восточном направлении 21.3 м, от точки 170 до точки 171 в юго-восточном направлении 17.5 м, от точки 171 до точки 172 в юго-восточном направлении 18.6 м, от точки 172 до точки 173 в юго-западном направлении 21.2 м, от точки 173 до точки 174 в юго-западном направлении 23.9 м, от точки 174 до точки 175 в юго-восточном направлении 13.9 м, от точки 175 до точки 176 в северо-восточном направлении 26.3 м, от точки 176 до точки 177 в северо-восточном направлении 3.8 м, от точки 177 до точки 178 в юго-восточном направлении 11.8 м, от точки 178 до точки 179 в юго-восточном направлении 21.3 м, от точки 179 до точки 180 в юго-восточном направлении 56.5 м, от точки 180 до точки 181 в юго-восточном направлении 22.1 м, от точки 181 до точки 182 в юго-восточном направлении 6.9 м, от точки 182 до точки 183 в юго-восточном направлении 25.4 м, от точки 183 до точки 184 в юго-западном направлении 10.7 м, от точки 184 до точки 185 в северо-западном направлении 200.0 м, от точки 185 до точки 186 в северо-западном направлении 42.2 м, от точки 186 до

точки 187 в северо-западном направлении 6.6 м, от точки 187 до точки 188 в северо-западном направлении 7.8 м, от точки 188 до точки 189 в северо-западном направлении 2.4 м, от точки 189 до точки 190 в северо-западном направлении 16.5 м, от точки 190 до точки 191 в юго-западном направлении 42.3 м, от точки 191 до точки 192 в юго-западном направлении 12.0 м, от точки 192 до точки 193 в юго-западном направлении 30.5 м, от точки 193 до точки 194 в юго-западном направлении 23.1 м, от точки 194 до точки 195 в юго-западном направлении 42.5 м, от точки 195 до точки 196 в юго-западном направлении 20.1 м, от точки 196 до точки 197 в юго-западном направлении 8.6 м, от точки 197 до точки 198 в юго-западном направлении 3.8 м, от точки 198 до точки 199 в юго-западном направлении 24.9 м, от точки 199 до точки 200 в юго-восточном направлении 108.5 м, от точки 200 до точки 201 в южном направлении 16.5 м, от точки 201 до точки 202 в юго-западном направлении 68.8 м, от точки 202 до точки 203 в юго-западном направлении 12.2 м, от точки 203 до точки 204 в юго-западном направлении 8.9 м, от точки 204 до точки 205 в юго-западном направлении 2.0 м, от точки 205 до точки 206 в юго-западном направлении 24.3 м, от точки 206 до точки 207 в юго-западном направлении 36.8 м, от точки 207 до точки 208 в юго-восточном направлении 6.2 м, от точки 208 до точки 209 в юго-восточном направлении 4.2 м, от точки 209 до точки 210 в юго-западном направлении 8.8 м, от точки 210 до точки 211 в юго-западном направлении 12.5 м, от точки 211 до точки 212 в северо-западном направлении 11.8 м, от точки 212 до точки 213 в юго-западном направлении 23.7 м, от точки 213 до точки 214 в юго-западном направлении 18.6 м, от точки 214 до точки 215 в юго-восточном направлении 51.8 м, от точки 215 до точки 216 в юго-восточном направлении 21.8 м, от точки 216 до точки 217 в юго-восточном направлении 1.0 м, от точки 217 до точки 218 в северо-восточном направлении 28.4 м, от точки 218 до точки 219 в юго-восточном направлении 29.8 м, от точки 219 до точки 220 в юго-восточном направлении 19.3 м, от точки 220 до точки 221 в юго-восточном направлении 20.6 м, от точки 221 до точки 222 в юго-восточном направлении 47.4 м, от точки 222 до точки 223 в юго-восточном направлении 11.4 м, от точки 223 до точки 224 в юго-восточном направлении 5.0 м, от точки 224 до точки 225 в юго-восточном направлении 9.2 м, от точки 225 до точки 226 в юго-восточном направлении 3.8 м, от точки 226 до точки 227 в юго-восточном направлении 38.9 м, от точки 227 до точки 228 в юго-восточном направлении 4.2 м, от точки 228 до точки 229 в юго-восточном направлении 30.1 м, от точки 229 до точки 230 в юго-восточном направлении 33.0 м, от точки 230 до точки 231 в юго-восточном направлении 3.6 м, от точки 231 до точки 232 в юго-западном направлении 16.0 м, от точки 232 до точки 233 в северо-западном направлении 35.5 м, от точки 233 до точки 234 в северо-западном направлении 4.9 м, от точки 234 до точки 235 в северо-западном направлении 11.8 м, от точки 235 до точки 236 в юго-западном направлении 12.7 м, от точки 236 до точки 237 в юго-западном направлении 10.4 м, от точки 237 до точки 238 в юго-западном

направлении 3.7 м, от точки 238 до точки 239 в юго-восточном направлении 5.0 м, от точки 239 до точки 240 в юго-восточном направлении 13.9 м, от точки 240 до точки 241 в юго-восточном направлении 3.6 м, от точки 241 до точки 242 в юго-восточном направлении 71.1 м, от точки 242 до точки 243 в юго-восточном направлении 34.8 м, от точки 243 до точки 244 в юго-восточном направлении 3.9 м, от точки 244 до точки 245 в юго-восточном направлении 14.5 м, от точки 245 до точки 246 в юго-восточном направлении 13.3 м, от точки 246 до точки 247 в юго-восточном направлении 3.9 м, от точки 247 до точки 248 в юго-западном направлении 2.7 м, от точки 248 до точки 249 в юго-западном направлении 17.4 м, от точки 249 до точки 250 в северо-западном направлении 25.5 м, от точки 250 до точки 251 в северо-западном направлении 6.4 м, от точки 251 до точки 252 в северо-западном направлении 6.3 м, от точки 252 до точки 253 в северо-западном направлении 14.3 м, от точки 253 до точки 254 в северо-западном направлении 12.4 м, от точки 254 до точки 255 в северо-западном направлении 16.7 м, от точки 255 до точки 256 в северо-восточном направлении 10.9 м, от точки 256 до точки 257 в северо-западном направлении 7.9 м, от точки 257 до точки 258 в северо-западном направлении 13.6 м, от точки 258 до точки 259 в северо-восточном направлении 2.3 м, от точки 259 до точки 260 в северо-западном направлении 8.8 м, от точки 260 до точки 261 в северо-западном направлении 0.6 м, от точки 261 до точки 262 в северо-западном направлении 12.7 м, от точки 262 до точки 263 в северо-западном направлении 17.3 м, от точки 263 до точки 264 в северо-западном направлении 24.0 м, от точки 264 до точки 265 в северо-западном направлении 8.8 м, от точки 265 до точки 266 в северо-западном направлении 13.1 м, от точки 266 до точки 267 в северо-западном направлении 10.3 м, от точки 267 до точки 268 в северо-восточном направлении 9.5 м, от точки 268 до точки 269 в северо-восточном направлении 14.5 м, от точки 269 до точки 270 в северо-западном направлении 38.5 м, от точки 270 до точки 271 в северо-западном направлении 21.0 м, от точки 271 до точки 272 в юго-западном направлении 15.7 м, от точки 272 до точки 273 в юго-западном направлении 60.2 м, от точки 273 до точки 274 в северо-западном направлении 241.3 м, от точки 274 до точки 275 в северо-восточном направлении 181.5 м, от точки 275 до точки 276 в северо-восточном направлении 50.1 м, от точки 276 до точки 277 в северо-восточном направлении 450.4 м, от точки 277 до точки 278 в юго-восточном направлении 5.4 м, от точки 278 до точки 279 в юго-восточном направлении 44.8 м, от точки 279 до точки 280 в северо-восточном направлении 46.1 м, от точки 280 до точки 281 в северо-западном направлении 45.2 м, от точки 281 до точки 282 в северо-западном направлении 3.9 м, от точки 282 до точки 283 в северо-восточном направлении 193.5 м, от точки 283 до точки 284 в северо-восточном направлении 156.0 м, от точки 284 до точки 120 в северо-восточном направлении 230.8 м.

ЕЗОПЛ-1 (участок 2, внутренний контур)

От точки 285 до точки 286 в юго-восточном направлении 60.0 м, от точки 286 до точки 287 в юго-западном направлении 60.0 м, от точки 287 до точки 288 в северо-западном направлении 60.0 м, от точки 288 до точки 285 в северо-восточном направлении 60.0 м.

ЕЗОПЛ-1 (участок 3)

От точки 289 до точки 290 в юго-западном направлении 64.7 м, от точки 290 до точки 291 в юго-западном направлении 67.3 м, от точки 291 до точки 292 в юго-западном направлении 26.0 м, от точки 292 до точки 293 в юго-западном направлении 10.2 м, от точки 293 до точки 294 в юго-западном направлении 8.2 м, от точки 294 до точки 295 в юго-западном направлении 10.9 м, от точки 295 до точки 296 в юго-западном направлении 14.2 м, от точки 296 до точки 297 в северо-западном направлении 112.3 м, от точки 297 до точки 298 в северо-восточном направлении 41.8 м, от точки 298 до точки 299 в северо-восточном направлении 4.2 м, от точки 299 до точки 300 в северо-восточном направлении 68.5 м, от точки 300 до точки 301 в северо-восточном направлении 3.6 м, от точки 301 до точки 302 в северо-восточном направлении 6.2 м, от точки 302 до точки 303 в юго-восточном направлении 12.7 м, от точки 303 до точки 304 в юго-восточном направлении 14.0 м, от точки 304 до точки 289 в северо-восточном направлении 110.2 м.

ЕЗОПЛ-1 (участок 4)

От точки 305 до точки 306 в юго-восточном направлении 23.1 м, от точки 306 до точки 307 в юго-восточном направлении 20.1 м, от точки 307 до точки 308 в юго-западном направлении 15.1 м, от точки 308 до точки 309 в юго-восточном направлении 30.6 м, от точки 309 до точки 310 в юго-западном направлении 67.7 м, от точки 310 до точки 311 в северо-западном направлении 15.7 м, от точки 311 до точки 312 в юго-западном направлении 11.6 м, от точки 312 до точки 313 в юго-западном направлении 15.7 м, от точки 313 до точки 314 в юго-западном направлении 20.7 м, от точки 314 до точки 315 в юго-западном направлении 7.0 м, от точки 315 до точки 316 в юго-западном направлении 7.3 м, от точки 316 до точки 317 в юго-западном направлении 48.4 м, от точки 317 до точки 318 в юго-западном направлении 8.3 м, от точки 318 до точки 319 в юго-западном направлении 11.0 м, от точки 319 до точки 320 в юго-западном направлении 17.5 м, от точки 320 до точки 321 в юго-западном направлении 7.8 м, от точки 321 до точки 322 в юго-западном направлении 16.5 м, от точки 322 до точки 323 в юго-западном направлении 23.7 м, от точки 323 до точки 324 в северо-западном направлении 17.2 м, от точки 324 до точки 325 в северо-западном направлении 12.5 м, от точки 325 до точки 326 в северо-восточном направлении 137.4 м, от точки 326 до точки 327 в северо-западном направлении 44.6 м, от точки 327 до точки 328 в северо-западном направлении 55.9 м, от точки 328 до точки 329 в юго-западном направлении 59.9 м, от точки 329 до точки 330 в юго-западном направлении 20.1 м, от точки 330 до точки 331 в юго-западном направлении 83.1 м, от точки 331 до

точки 332 в северо-восточном направлении 19.3 м, от точки 332 до точки 333 в северо-восточном направлении 5.3 м, от точки 333 до точки 334 в северо-восточном направлении 74.2 м, от точки 334 до точки 335 в северо-восточном направлении 44.3 м, от точки 335 до точки 336 в северо-восточном направлении 8.3 м, от точки 336 до точки 337 в северо-восточном направлении 15.0 м, от точки 337 до точки 338 в юго-восточном направлении 13.3 м, от точки 338 до точки 339 в юго-восточном направлении 11.3 м, от точки 339 до точки 340 в юго-восточном направлении 12.8 м, от точки 340 до точки 341 в юго-восточном направлении 17.2 м, от точки 341 до точки 342 в юго-восточном направлении 11.3 м, от точки 342 до точки 343 в юго-восточном направлении 3.2 м, от точки 343 до точки 344 в северо-восточном направлении 2.0 м, от точки 344 до точки 345 в северо-восточном направлении 2.6 м, от точки 345 до точки 346 в северо-восточном направлении 0.8 м, от точки 346 до точки 347 в северо-восточном направлении 6.5 м, от точки 347 до точки 348 в северо-восточном направлении 6.5 м, от точки 348 до точки 349 в северо-восточном направлении 4.6 м, от точки 349 до точки 350 в северо-восточном направлении 2.7 м, от точки 350 до точки 351 в северо-восточном направлении 4.0 м, от точки 351 до точки 352 в северо-восточном направлении 4.5 м, от точки 352 до точки 353 в северо-западном направлении 11.2 м, от точки 353 до точки 354 в северо-восточном направлении 17.5 м, от точки 354 до точки 355 в северо-восточном направлении 3.7 м, от точки 355 до точки 305 в северо-восточном направлении 13.0 м.

ЕЗОПЛ-1 (участок 5, внешний контур)

От точки 356 до точки 357 в юго-восточном направлении 19.6 м, от точки 357 до точки 358 в юго-восточном направлении 5.3 м, от точки 358 до точки 359 в юго-западном направлении 2.2 м, от точки 359 до точки 360 в юго-западном направлении 14.0 м, от точки 360 до точки 361 в юго-западном направлении 4.7 м, от точки 361 до точки 362 в юго-западном направлении 159.4 м, от точки 362 до точки 363 в северо-западном направлении 25.5 м, от точки 363 до точки 356 в северо-восточном направлении 182.1 м.

ЕЗОПЛ-1 (участок 5, внутренний контур 1)

От точки 364 до точки 365 в юго-восточном направлении 7.1 м, от точки 365 до точки 366 в юго-западном направлении 4.9 м, от точки 366 до точки 367 в северо-западном направлении 4.4 м, от точки 367 до точки 368 в северо-западном направлении 1.2 м, от точки 368 до точки 369 в северо-западном направлении 1.2 м, от точки 369 до точки 370 в северо-восточном направлении 1.1 м, от точки 370 до точки 364 в северо-восточном направлении 2.9 м.

ЕЗОПЛ-1 (участок 6)

От точки 371 до точки 372 в юго-восточном направлении 42.3 м, от точки 372 до точки 373 в юго-западном направлении 37.8 м, от точки 373 до

точки 374 в юго-западном направлении 67.5 м, от точки 374 до точки 375 в северо-западном направлении 4.9 м, от точки 375 до точки 376 в северо-западном направлении 8.9 м, от точки 376 до точки 377 в северо-западном направлении 8.6 м, от точки 377 до точки 378 в северо-западном направлении 7.1 м, от точки 378 до точки 379 в юго-западном направлении 12.6 м, от точки 379 до точки 380 в юго-западном направлении 5.7 м, от точки 380 до точки 381 в юго-западном направлении 10.7 м, от точки 381 до точки 382 в юго-западном направлении 27.8 м, от точки 382 до точки 383 в юго-западном направлении 7.4 м, от точки 383 до точки 384 в юго-западном направлении 30.4 м, от точки 384 до точки 385 в северо-западном направлении 8.0 м, от точки 385 до точки 386 в северо-восточном направлении 1.2 м, от точки 386 до точки 387 в северо-западном направлении 3.0 м, от точки 387 до точки 388 в северо-западном направлении 3.2 м, от точки 388 до точки 389 в юго-западном направлении 8.0 м, от точки 389 до точки 390 в юго-западном направлении 1.9 м, от точки 390 до точки 391 в юго-западном направлении 11.6 м, от точки 391 до точки 392 в северо-западном направлении 4.5 м, от точки 392 до точки 393 в юго-западном направлении 10.0 м, от точки 393 до точки 394 в юго-западном направлении 27.5 м, от точки 394 до точки 395 в северо-западном направлении 9.2 м, от точки 395 до точки 396 в северо-западном направлении 3.3 м, от точки 396 до точки 397 в северо-восточном направлении 8.9 м, от точки 397 до точки 398 в северо-восточном направлении 7.8 м, от точки 398 до точки 399 в северо-восточном направлении 13.4 м, от точки 399 до точки 400 в северо-восточном направлении 5.8 м, от точки 400 до точки 401 в северо-восточном направлении 46.9 м, от точки 401 до точки 402 в юго-восточном направлении 2.4 м, от точки 402 до точки 403 в юго-восточном направлении 4.2 м, от точки 403 до точки 404 в юго-западном направлении 4.9 м, от точки 404 до точки 405 в юго-восточном направлении 3.3 м, от точки 405 до точки 406 в юго-восточном направлении 14.6 м, от точки 406 до точки 407 в северо-восточном направлении 7.5 м, от точки 407 до точки 408 в северо-восточном направлении 9.4 м, от точки 408 до точки 409 в северо-западном направлении 4.4 м, от точки 409 до точки 410 в северо-западном направлении 3.5 м, от точки 410 до точки 411 в северо-восточном направлении 29.1 м, от точки 411 до точки 412 в северо-восточном направлении 6.7 м, от точки 412 до точки 413 в северо-восточном направлении 13.5 м, от точки 413 до точки 414 в северо-восточном направлении 13.7 м, от точки 414 до точки 415 в юго-восточном направлении 14.0 м, от точки 415 до точки 416 в юго-восточном направлении 2.3 м, от точки 416 до точки 417 в северо-восточном направлении 19.0 м, от точки 417 до точки 418 в северо-восточном направлении 0.4 м, от точки 418 до точки 419 в юго-восточном направлении 24.6 м, от точки 419 до точки 420 в северо-восточном направлении 25.4 м, от точки 420 до точки 421 в северо-восточном направлении 8.0 м, от точки 421 до точки 422 в северо-восточном направлении 6.0 м, от точки 422 до точки

371 в северо-восточном направлении 2.5 м.

ЕЗОПЛ-1 (участок 7)

От точки 423 до точки 424 в юго-восточном направлении 31.2 м, от точки 424 до точки 425 в юго-западном направлении 31.2 м, от точки 425 до точки 426 в юго-западном направлении 17.7 м, от точки 426 до точки 427 в юго-западном направлении 10.8 м, от точки 427 до точки 428 в юго-восточном направлении 60.5 м, от точки 428 до точки 429 в юго-восточном направлении 2.4 м, от точки 429 до точки 430 в юго-восточном направлении 18.3 м, от точки 430 до точки 431 в юго-восточном направлении 41.3 м, от точки 431 до точки 432 в юго-восточном направлении 31.3 м, от точки 432 до точки 433 в юго-восточном направлении 45.3 м, от точки 433 до точки 434 в юго-восточном направлении 19.5 м, от точки 434 до точки 435 в юго-восточном направлении 11.7 м, от точки 435 до точки 436 в юго-восточном направлении 2.2 м, от точки 436 до точки 437 в юго-восточном направлении 13.9 м, от точки 437 до точки 438 в юго-восточном направлении 53.1 м, от точки 438 до точки 439 в юго-восточном направлении 18.8 м, от точки 439 до точки 440 в юго-восточном направлении 4.1 м, от точки 440 до точки 441 в юго-восточном направлении 9.8 м, от точки 441 до точки 442 в юго-восточном направлении 6.7 м, от точки 442 до точки 443 в юго-восточном направлении 9.2 м, от точки 443 до точки 444 в северо-восточном направлении 15.9 м, от точки 444 до точки 445 в северо-восточном направлении 35.0 м, от точки 445 до точки 446 в северо-восточном направлении 23.9 м, от точки 446 до точки 447 в юго-западном направлении 8.2 м, от точки 447 до точки 448 в юго-западном направлении 26.5 м, от точки 448 до точки 449 в юго-западном направлении 18.1 м, от точки 449 до точки 450 в юго-западном направлении 30.3 м, от точки 450 до точки 451 в юго-западном направлении 23.3 м, от точки 451 до точки 452 в северо-западном направлении 15.0 м, от точки 452 до точки 453 в северо-западном направлении 260.7 м, от точки 453 до точки 454 в северо-западном направлении 26.7 м, от точки 454 до точки 455 в северо-западном направлении 155.9 м, от точки 455 до точки 456 в северо-восточном направлении 10.1 м, от точки 456 до точки 457 в юго-восточном направлении 5.1 м, от точки 457 до точки 458 в юго-восточном направлении 2.2 м, от точки 458 до точки 459 в юго-восточном направлении 5.6 м, от точки 459 до точки 460 в северо-восточном направлении 15.5 м, от точки 460 до точки 461 в северо-восточном направлении 9.3 м, от точки 461 до точки 462 в северо-восточном направлении 22.5 м, от точки 462 до точки 463 в юго-восточном направлении 30.1 м, от точки 463 до точки 464 в северо-восточном направлении 53.1 м, от точки 464 до точки 423 в северо-восточном направлении 58.7 м.

ЕЗОПЛ-1 (участок 8)

От точки 465 до точки 466 в юго-восточном направлении 40.3 м, от точки 466 до точки 467 в юго-восточном направлении 16.6 м, от точки 467 до точки 468 в юго-восточном направлении 10.1 м, от точки 468 до точки

469 в юго-восточном направлении 25.0 м, от точки 469 до точки 470 в юго-восточном направлении 11.3 м, от точки 470 до точки 471 в юго-восточном направлении 5.6 м, от точки 471 до точки 472 в юго-восточном направлении 1.8 м, от точки 472 до точки 473 в юго-восточном направлении 4.0 м, от точки 473 до точки 474 в юго-восточном направлении 8.3 м, от точки 474 до точки 475 в северо-восточном направлении 10.4 м, от точки 475 до точки 476 в северо-восточном направлении 7.8 м, от точки 476 до точки 477 в северо-западном направлении 7.5 м, от точки 477 до точки 478 в северо-восточном направлении 8.8 м, от точки 478 до точки 479 в юго-восточном направлении 19.3 м, от точки 479 до точки 480 в юго-восточном направлении 10.8 м, от точки 480 до точки 481 в юго-западном направлении 5.2 м, от точки 481 до точки 482 в юго-восточном направлении 1.0 м, от точки 482 до точки 483 в юго-восточном направлении 17.9 м, от точки 483 до точки 484 в юго-восточном направлении 3.5 м, от точки 484 до точки 485 в юго-восточном направлении 31.8 м, от точки 485 до точки 486 в юго-западном направлении 22.7 м, от точки 486 до точки 487 в юго-восточном направлении 41.8 м, от точки 487 до точки 488 в юго-восточном направлении 26.4 м, от точки 488 до точки 489 в юго-восточном направлении 25.1 м, от точки 489 до точки 490 в юго-восточном направлении 3.1 м, от точки 490 до точки 491 в юго-западном направлении 3.6 м, от точки 491 до точки 492 в юго-западном направлении 13.8 м, от точки 492 до точки 493 в юго-западном направлении 22.7 м, от точки 493 до точки 494 в юго-западном направлении 15.7 м, от точки 494 до точки 495 в юго-западном направлении 18.2 м, от точки 495 до точки 496 в юго-восточном направлении 6.3 м, от точки 496 до точки 497 в юго-восточном направлении 17.6 м, от точки 497 до точки 498 в юго-восточном направлении 1.9 м, от точки 498 до точки 499 в юго-восточном направлении 32.0 м, от точки 499 до точки 500 в юго-западном направлении 14.6 м, от точки 500 до точки 501 в юго-западном направлении 9.3 м, от точки 501 до точки 502 в юго-западном направлении 32.4 м, от точки 502 до точки 503 в юго-восточном направлении 10.9 м, от точки 503 до точки 504 в юго-восточном направлении 15.6 м, от точки 504 до точки 505 в юго-восточном направлении 23.9 м, от точки 505 до точки 506 в юго-восточном направлении 14.0 м, от точки 506 до точки 507 в юго-восточном направлении 12.6 м, от точки 507 до точки 508 в северо-западном направлении 56.7 м, от точки 508 до точки 509 в северо-восточном направлении 11.7 м, от точки 509 до точки 510 в северо-западном направлении 36.4 м, от точки 510 до точки 511 в северо-западном направлении 27.2 м, от точки 511 до точки 512 в северо-восточном направлении 56.2 м, от точки 512 до точки 513 в северо-восточном направлении 16.6 м, от точки 513 до точки 514 в северо-восточном направлении 32.8 м, от точки 514 до точки 515 в северо-западном направлении 64.2 м, от точки 515 до точки 516 в северо-восточном направлении 24.8 м, от точки 516 до точки 517 в северо-западном направлении 18.3 м, от точки 517 до точки 518 в северо-западном

направлении 23.9 м, от точки 518 до точки 519 в северо-восточном
 направлении 23.1 м, от точки 519 до точки 520 в северо-западном
 направлении 17.6 м, от точки 520 до точки 521 в северо-западном
 направлении 2.9 м, от точки 521 до точки 522 в северо-западном
 направлении 21.4 м, от точки 522 до точки 523 в северо-западном
 направлении 28.1 м, от точки 523 до точки 524 в северо-западном
 направлении 8.8 м, от точки 524 до точки 525 в северо-западном
 направлении 8.4 м, от точки 525 до точки 526 в северо-западном
 направлении 27.3 м, от точки 526 до точки 527 в северо-западном
 направлении 10.5 м, от точки 527 до точки 528 в северо-западном
 направлении 5.8 м, от точки 528 до точки 529 в северо-западном
 направлении 30.9 м, от точки 529 до точки 530 в северо-западном
 направлении 23.4 м, от точки 530 до точки 531 в северо-западном
 направлении 15.5 м, от точки 531 до точки 465 в северо-восточном
 направлении 23.4 м.

ЕЗОПЛ-1 (участок 9)

От точки 532 до точки 533 в юго-восточном направлении 40.9 м, от
 точки 533 до точки 534 в юго-восточном направлении 50.5 м, от точки 534
 до точки 535 в юго-западном направлении 36.3 м, от точки 535 до точки 536
 в северо-западном направлении 51.5 м, от точки 536 до точки 537 в северо-
 западном направлении 9.3 м, от точки 537 до точки 532 в северо-восточном
 направлении 15.2 м.

ЕЗОПЛ-1 (участок 10, внешний контур)

От точки 538 до точки 539 в юго-восточном направлении 35.2 м, от
 точки 539 до точки 540 в юго-восточном направлении 14.0 м, от точки 540
 до точки 541 в северо-восточном направлении 65.0 м, от точки 541 до точки
 542 в северо-восточном направлении 51.5 м, от точки 542 до точки 543 в
 северо-восточном направлении 136.0 м, от точки 543 до точки 544 в северо-
 восточном направлении 28.3 м, от точки 544 до точки 545 в северо-
 восточном направлении 6.3 м, от точки 545 до точки 546 в юго-восточном
 направлении 96.1 м, от точки 546 до точки 547 в юго-восточном
 направлении 170.6 м, от точки 547 до точки 548 в юго-восточном
 направлении 102.9 м, от точки 548 до точки 549 в юго-восточном
 направлении 22.0 м, от точки 549 до точки 550 в юго-восточном
 направлении 10.9 м, от точки 550 до точки 551 в юго-восточном
 направлении 43.3 м, от точки 551 до точки 552 в юго-восточном
 направлении 3.7 м, от точки 552 до точки 553 в юго-восточном направлении
 4.7 м, от точки 553 до точки 554 в юго-восточном направлении 39.3 м, от
 точки 554 до точки 555 в северо-восточном направлении 9.3 м, от точки 555
 до точки 556 в северо-восточном направлении 4.6 м, от точки 556 до точки
 557 в северо-восточном направлении 3.9 м, от точки 557 до точки 558 в юго-
 восточном направлении 13.4 м, от точки 558 до точки 559 в юго-восточном
 направлении 26.9 м, от точки 559 до точки 560 в юго-восточном
 направлении 62.4 м, от точки 560 до точки 561 в юго-восточном
 направлении 45.1 м, от точки 561 до точки 562 в юго-восточном

направлении 36.8 м, от точки 562 до точки 563 в юго-восточном
 направлении 41.8 м, от точки 563 до точки 564 в юго-восточном
 направлении 15.7 м, от точки 564 до точки 565 в юго-восточном
 направлении 26.8 м, от точки 565 до точки 566 в юго-восточном
 направлении 15.9 м, от точки 566 до точки 567 в юго-восточном
 направлении 17.2 м, от точки 567 до точки 568 в юго-восточном
 направлении 19.3 м, от точки 568 до точки 569 в юго-восточном
 направлении 17.0 м, от точки 569 до точки 570 в юго-восточном
 направлении 4.5 м, от точки 570 до точки 571 в юго-восточном направлении
 1.9 м, от точки 571 до точки 572 в юго-восточном направлении 32.8 м, от
 точки 572 до точки 573 в юго-восточном направлении 59.4 м, от точки 573
 до точки 574 в юго-восточном направлении 16.9 м, от точки 574 до точки
 575 в юго-восточном направлении 60.5 м, от точки 575 до точки 576 в юго-
 восточном направлении 9.9 м, от точки 576 до точки 577 в юго-восточном
 направлении 9.9 м, от точки 577 до точки 578 в юго-восточном направлении
 83.1 м, от точки 578 до точки 579 в юго-восточном направлении 14.3 м, от
 точки 579 до точки 580 в юго-восточном направлении 44.0 м, от точки 580
 до точки 581 в юго-восточном направлении 2.4 м, от точки 581 до точки 582
 в юго-восточном направлении 41.9 м, от точки 582 до точки 583 в юго-
 восточном направлении 30.0 м, от точки 583 до точки 584 в юго-восточном
 направлении 14.9 м, от точки 584 до точки 585 в юго-восточном
 направлении 6.4 м, от точки 585 до точки 586 в юго-восточном направлении
 22.0 м, от точки 586 до точки 587 в юго-восточном направлении 37.7 м, от
 точки 587 до точки 588 в юго-восточном направлении 29.6 м, от точки 588
 до точки 589 в юго-восточном направлении 17.3 м, от точки 589 до точки
 590 в юго-восточном направлении 10.9 м, от точки 590 до точки 591 в юго-
 восточном направлении 8.3 м, от точки 591 до точки 592 в юго-восточном
 направлении 20.5 м, от точки 592 до точки 593 в юго-восточном
 направлении 6.0 м, от точки 593 до точки 594 в юго-восточном направлении
 3.2 м, от точки 594 до точки 595 в юго-восточном направлении 74.5 м, от
 точки 595 до точки 596 в юго-восточном направлении 40.3 м, от точки 596
 до точки 597 в юго-восточном направлении 117.4 м, от точки 597 до точки
 598 в юго-восточном направлении 7.0 м, от точки 598 до точки 599 в юго-
 восточном направлении 7.0 м, от точки 599 до точки 600 в юго-восточном
 направлении 19.1 м, от точки 600 до точки 601 в юго-восточном
 направлении 7.3 м, от точки 601 до точки 602 в юго-восточном направлении
 9.9 м, от точки 602 до точки 603 в юго-восточном направлении 85.5 м, от
 точки 603 до точки 604 в юго-восточном направлении 11.9 м, от точки 604
 до точки 605 в юго-восточном направлении 9.6 м, от точки 605 до точки 606
 в юго-восточном направлении 5.1 м, от точки 606 до точки 607 в юго-
 восточном направлении 54.9 м, от точки 607 до точки 608 в юго-восточном
 направлении 8.3 м, от точки 608 до точки 609 в юго-восточном направлении
 18.1 м, от точки 609 до точки 610 в юго-восточном направлении 2.5 м, от
 точки 610 до точки 611 в юго-восточном направлении 7.8 м, от точки 611 до
 точки 612 в юго-восточном направлении 4.7 м, от точки 612 до точки 613 в

юго-восточном направлении 59.0 м, от точки 613 до точки 614 в юго-восточном направлении 5.7 м, от точки 614 до точки 615 в юго-восточном направлении 32.5 м, от точки 615 до точки 616 в юго-восточном направлении 5.0 м, от точки 616 до точки 617 в юго-восточном направлении 40.2 м, от точки 617 до точки 618 в юго-восточном направлении 6.5 м, от точки 618 до точки 619 в юго-восточном направлении 56.6 м, от точки 619 до точки 620 в юго-восточном направлении 27.3 м, от точки 620 до точки 621 в юго-восточном направлении 75.1 м, от точки 621 до точки 622 в юго-восточном направлении 16.7 м, от точки 622 до точки 623 в юго-восточном направлении 2.0 м, от точки 623 до точки 624 в юго-восточном направлении 15.6 м, от точки 624 до точки 625 в юго-восточном направлении 13.3 м, от точки 625 до точки 626 в юго-восточном направлении 43.0 м, от точки 626 до точки 627 в юго-восточном направлении 66.7 м, от точки 627 до точки 628 в юго-восточном направлении 83.0 м, от точки 628 до точки 629 в юго-восточном направлении 36.5 м, от точки 629 до точки 630 в юго-восточном направлении 19.9 м, от точки 630 до точки 631 в юго-восточном направлении 55.2 м, от точки 631 до точки 632 в юго-восточном направлении 82.5 м, от точки 632 до точки 633 в юго-восточном направлении 8.6 м, от точки 633 до точки 634 в юго-восточном направлении 90.4 м, от точки 634 до точки 635 в юго-восточном направлении 79.8 м, от точки 635 до точки 636 в юго-восточном направлении 56.8 м, от точки 636 до точки 637 в юго-восточном направлении 47.4 м, от точки 637 до точки 638 в юго-восточном направлении 4.5 м, от точки 638 до точки 639 в юго-восточном направлении 11.0 м, от точки 639 до точки 640 в юго-восточном направлении 12.4 м, от точки 640 до точки 641 в юго-восточном направлении 20.1 м, от точки 641 до точки 642 в юго-восточном направлении 15.4 м, от точки 642 до точки 643 в юго-восточном направлении 55.8 м, от точки 643 до точки 644 в юго-восточном направлении 26.3 м, от точки 644 до точки 645 в юго-восточном направлении 29.1 м, от точки 645 до точки 646 в юго-восточном направлении 50.5 м, от точки 646 до точки 647 в юго-восточном направлении 144.7 м, от точки 647 до точки 648 в юго-восточном направлении 106.3 м, от точки 648 до точки 649 в юго-восточном направлении 72.7 м, от точки 649 до точки 650 в северо-восточном направлении 110.1 м, от точки 650 до точки 651 в юго-восточном направлении 40.1 м, от точки 651 до точки 652 в северо-восточном направлении 8.6 м, от точки 652 до точки 653 в северо-восточном направлении 96.2 м, от точки 653 до точки 654 в северо-восточном направлении 33.9 м, от точки 654 до точки 655 в восточном направлении 34.4 м, от точки 655 до точки 656 в юго-восточном направлении 29.0 м, от точки 656 до точки 657 в северо-восточном направлении 5.3 м, от точки 657 до точки 658 в северо-восточном направлении 19.5 м, от точки 658 до точки 659 в северо-восточном направлении 55.2 м, от точки 659 до точки 660 в северо-восточном направлении 37.5 м, от точки 660 до точки 661 в северо-восточном направлении 5.5 м, от точки 661 до точки 662 в северо-восточном

направлении 33.1 м, от точки 662 до точки 663 в северо-восточном направлении 15.4 м, от точки 663 до точки 664 в юго-восточном направлении 373.9 м, от точки 664 до точки 665 в юго-западном направлении 123.2 м, от точки 665 до точки 666 в юго-западном направлении 21.7 м, от точки 666 до точки 667 в юго-западном направлении 122.1 м, от точки 667 до точки 668 в северо-западном направлении 40.4 м, от точки 668 до точки 669 в северо-западном направлении 7.0 м, от точки 669 до точки 670 в северо-западном направлении 7.2 м, от точки 670 до точки 671 в северо-западном направлении 13.4 м, от точки 671 до точки 672 в северо-западном направлении 4.8 м, от точки 672 до точки 673 в северо-западном направлении 19.9 м, от точки 673 до точки 674 в юго-западном направлении 56.5 м, от точки 674 до точки 675 в северо-западном направлении 92.9 м, от точки 675 до точки 676 в юго-западном направлении 66.3 м, от точки 676 до точки 677 в юго-западном направлении 40.6 м, от точки 677 до точки 678 в юго-западном направлении 12.2 м, от точки 678 до точки 679 в юго-западном направлении 2.5 м, от точки 679 до точки 680 в юго-западном направлении 9.8 м, от точки 680 до точки 681 в юго-западном направлении 29.4 м, от точки 681 до точки 682 в северо-западном направлении 18.1 м, от точки 682 до точки 683 в северо-западном направлении 7.0 м, от точки 683 до точки 684 в северо-западном направлении 33.2 м, от точки 684 до точки 685 в северо-восточном направлении 13.6 м, от точки 685 до точки 686 в северо-восточном направлении 9.4 м, от точки 686 до точки 687 в северо-восточном направлении 6.2 м, от точки 687 до точки 688 в северо-восточном направлении 13.2 м, от точки 688 до точки 689 в северо-восточном направлении 15.0 м, от точки 689 до точки 690 в северо-западном направлении 15.8 м, от точки 690 до точки 691 в северо-западном направлении 21.5 м, от точки 691 до точки 692 в юго-западном направлении 34.2 м, от точки 692 до точки 693 в юго-западном направлении 94.7 м, от точки 693 до точки 694 в северо-западном направлении 22.5 м, от точки 694 до точки 695 в северо-восточном направлении 2.0 м, от точки 695 до точки 696 в северо-западном направлении 7.8 м, от точки 696 до точки 697 в северо-западном направлении 20.4 м, от точки 697 до точки 698 в юго-западном направлении 0.5 м, от точки 698 до точки 699 в юго-западном направлении 3.2 м, от точки 699 до точки 700 в юго-западном направлении 24.6 м, от точки 700 до точки 701 в юго-западном направлении 25.8 м, от точки 701 до точки 702 в юго-восточном направлении 21.1 м, от точки 702 до точки 703 в юго-западном направлении 4.4 м, от точки 703 до точки 704 в юго-западном направлении 9.1 м, от точки 704 до точки 705 в юго-западном направлении 4.5 м, от точки 705 до точки 706 в юго-западном направлении 11.4 м, от точки 706 до точки 707 в юго-западном направлении 2.2 м, от точки 707 до точки 708 в юго-западном направлении 11.6 м, от точки 708 до точки 709 в юго-западном направлении 5.9 м, от точки 709 до точки 710 в юго-западном направлении 3.2 м, от точки 710 до точки 711 в юго-западном направлении 3.0 м, от точки 711 до точки 712 в юго-западном направлении

5.4 м, от точки 712 до точки 713 в юго-западном направлении 6.0 м, от точки 713 до точки 714 в юго-восточном направлении 2.2 м, от точки 714 до точки 715 в юго-западном направлении 4.9 м, от точки 715 до точки 716 в юго-западном направлении 5.9 м, от точки 716 до точки 717 в юго-западном направлении 6.9 м, от точки 717 до точки 718 в юго-западном направлении 1.0 м, от точки 718 до точки 719 в юго-западном направлении 5.0 м, от точки 719 до точки 720 в северо-западном направлении 35.0 м, от точки 720 до точки 721 в северо-восточном направлении 16.1 м, от точки 721 до точки 722 в северо-западном направлении 3.3 м, от точки 722 до точки 723 в северо-восточном направлении 40.2 м, от точки 723 до точки 724 в северо-западном направлении 32.9 м, от точки 724 до точки 725 в северо-западном направлении 18.9 м, от точки 725 до точки 726 в юго-западном направлении 3.7 м, от точки 726 до точки 727 в юго-западном направлении 31.7 м, от точки 727 до точки 728 в юго-западном направлении 71.2 м, от точки 728 до точки 729 в юго-западном направлении 34.8 м, от точки 729 до точки 730 в юго-западном направлении 124.9 м, от точки 730 до точки 731 в юго-западном направлении 34.8 м, от точки 731 до точки 732 в юго-западном направлении 40.7 м, от точки 732 до точки 733 в юго-восточном направлении 62.9 м, от точки 733 до точки 734 в юго-восточном направлении 185.9 м, от точки 734 до точки 735 в юго-восточном направлении 27.4 м, от точки 735 до точки 736 в юго-восточном направлении 86.6 м, от точки 736 до точки 737 в юго-западном направлении 17.2 м, от точки 737 до точки 738 в северо-западном направлении 85.7 м, от точки 738 до точки 739 в северо-западном направлении 112.1 м, от точки 739 до точки 740 в северо-западном направлении 41.0 м, от точки 740 до точки 741 в северо-западном направлении 28.5 м, от точки 741 до точки 742 в северо-западном направлении 20.4 м, от точки 742 до точки 743 в северо-западном направлении 51.0 м, от точки 743 до точки 744 в юго-западном направлении 35.2 м, от точки 744 до точки 745 в юго-западном направлении 150.1 м, от точки 745 до точки 746 в северо-западном направлении 116.0 м, от точки 746 до точки 747 в северо-восточном направлении 42.9 м, от точки 747 до точки 748 в северо-восточном направлении 47.9 м, от точки 748 до точки 749 в северо-восточном направлении 23.9 м, от точки 749 до точки 750 в северо-восточном направлении 27.8 м, от точки 750 до точки 751 в северо-восточном направлении 4.7 м, от точки 751 до точки 752 в северо-восточном направлении 23.1 м, от точки 752 до точки 753 в северо-восточном направлении 17.2 м, от точки 753 до точки 754 в северо-восточном направлении 16.6 м, от точки 754 до точки 755 в северо-восточном направлении 15.4 м, от точки 755 до точки 756 в северо-восточном направлении 16.7 м, от точки 756 до точки 757 в северо-восточном направлении 16.1 м, от точки 757 до точки 758 в северо-западном направлении 1.2 м, от точки 758 до точки 759 в северо-западном направлении 12.2 м, от точки 759 до точки 760 в северо-западном направлении 33.6 м, от точки 760 до точки 761 в северо-западном направлении 2.9 м, от точки 761 до точки 762 в северо-восточном

направлении 17.2 м, от точки 762 до точки 763 в северо-восточном
 направлении 84.4 м, от точки 763 до точки 764 в северо-западном
 направлении 92.4 м, от точки 764 до точки 765 в северо-западном
 направлении 53.1 м, от точки 765 до точки 766 в северо-западном
 направлении 55.0 м, от точки 766 до точки 767 в северо-западном
 направлении 14.4 м, от точки 767 до точки 768 в северо-западном
 направлении 107.7 м, от точки 768 до точки 769 в северо-западном
 направлении 5.4 м, от точки 769 до точки 770 в северо-западном
 направлении 40.8 м, от точки 770 до точки 771 в северо-западном
 направлении 15.3 м, от точки 771 до точки 772 в северо-западном
 направлении 21.1 м, от точки 772 до точки 773 в северо-западном
 направлении 3.0 м, от точки 773 до точки 774 в северо-западном
 направлении 11.7 м, от точки 774 до точки 775 в северо-западном
 направлении 62.1 м, от точки 775 до точки 776 в северо-западном
 направлении 29.3 м, от точки 776 до точки 777 в северо-западном
 направлении 2.7 м, от точки 777 до точки 778 в юго-западном направлении
 42.8 м, от точки 778 до точки 779 в юго-западном направлении 47.9 м, от
 точки 779 до точки 780 в юго-западном направлении 21.4 м, от точки 780 до
 точки 781 в юго-западном направлении 42.4 м, от точки 781 до точки 782 в
 юго-западном направлении 20.2 м, от точки 782 до точки 783 в северо-
 западном направлении 141.0 м, от точки 783 до точки 784 в северо-западном
 направлении 16.2 м, от точки 784 до точки 785 в северо-западном
 направлении 52.8 м, от точки 785 до точки 786 в северо-западном
 направлении 9.8 м, от точки 786 до точки 787 в северо-западном
 направлении 43.1 м, от точки 787 до точки 788 в северо-западном
 направлении 50.3 м, от точки 788 до точки 789 в северо-западном
 направлении 15.6 м, от точки 789 до точки 790 в северо-западном
 направлении 46.9 м, от точки 790 до точки 791 в северо-западном
 направлении 3.5 м, от точки 791 до точки 792 в юго-западном направлении
 4.0 м, от точки 792 до точки 793 в юго-западном направлении 3.1 м, от точки
 793 до точки 794 в юго-западном направлении 4.2 м, от точки 794 до точки
 795 в юго-западном направлении 5.5 м, от точки 795 до точки 796 в юго-
 западном направлении 2.3 м, от точки 796 до точки 797 в юго-западном
 направлении 37.1 м, от точки 797 до точки 798 в юго-западном направлении
 4.9 м, от точки 798 до точки 799 в юго-западном направлении 14.9 м, от
 точки 799 до точки 800 в юго-западном направлении 2.2 м, от точки 800 до
 точки 801 в северо-западном направлении 38.5 м, от точки 801 до точки 802
 в северо-западном направлении 3.8 м, от точки 802 до точки 803 в северо-
 западном направлении 19.6 м, от точки 803 до точки 804 в юго-западном
 направлении 19.9 м, от точки 804 до точки 805 в юго-западном направлении
 19.3 м, от точки 805 до точки 806 в северо-западном направлении 42.2 м, от
 точки 806 до точки 807 в северо-западном направлении 8.7 м, от точки 807
 до точки 808 в северо-западном направлении 14.3 м, от точки 808 до точки
 809 в северо-западном направлении 11.1 м, от точки 809 до точки 810 в
 северо-западном направлении 9.2 м, от точки 810 до точки 811 в северо-

западном направлении 11.5 м, от точки 811 до точки 812 в северо-западном направлении 273.6 м, от точки 812 до точки 813 в северо-западном направлении 1.4 м, от точки 813 до точки 814 в северо-восточном направлении 16.4 м, от точки 814 до точки 815 в северо-восточном направлении 36.8 м, от точки 815 до точки 816 в северо-западном направлении 22.3 м, от точки 816 до точки 817 в северо-западном направлении 11.0 м, от точки 817 до точки 818 в северо-западном направлении 24.3 м, от точки 818 до точки 819 в северо-западном направлении 24.3 м, от точки 819 до точки 820 в юго-западном направлении 74.8 м, от точки 820 до точки 821 в юго-западном направлении 15.4 м, от точки 821 до точки 822 в северо-западном направлении 8.3 м, от точки 822 до точки 823 в северо-восточном направлении 35.7 м, от точки 823 до точки 824 в северо-восточном направлении 8.3 м, от точки 824 до точки 825 в северо-восточном направлении 11.2 м, от точки 825 до точки 826 в северо-восточном направлении 22.4 м, от точки 826 до точки 827 в северо-восточном направлении 15.5 м, от точки 827 до точки 828 в северо-восточном направлении 10.6 м, от точки 828 до точки 829 в северо-восточном направлении 3.6 м, от точки 829 до точки 830 в северо-восточном направлении 1.1 м, от точки 830 до точки 831 в северо-восточном направлении 8.5 м, от точки 831 до точки 832 в северо-восточном направлении 3.9 м, от точки 832 до точки 833 в северо-западном направлении 10.5 м, от точки 833 до точки 834 в северо-западном направлении 10.2 м, от точки 834 до точки 835 в северо-западном направлении 16.2 м, от точки 835 до точки 836 в северо-западном направлении 20.3 м, от точки 836 до точки 837 в северо-западном направлении 10.9 м, от точки 837 до точки 838 в северо-восточном направлении 20.4 м, от точки 838 до точки 839 в северо-восточном направлении 13.9 м, от точки 839 до точки 840 в северо-восточном направлении 22.7 м, от точки 840 до точки 841 в северо-восточном направлении 8.7 м, от точки 841 до точки 842 в северо-восточном направлении 10.9 м, от точки 842 до точки 843 в юго-восточном направлении 25.4 м, от точки 843 до точки 844 в юго-восточном направлении 39.6 м, от точки 844 до точки 845 в юго-восточном направлении 4.3 м, от точки 845 до точки 846 в юго-восточном направлении 7.7 м, от точки 846 до точки 847 в юго-восточном направлении 2.5 м, от точки 847 до точки 848 в юго-восточном направлении 22.5 м, от точки 848 до точки 849 в юго-восточном направлении 6.5 м, от точки 849 до точки 850 в юго-восточном направлении 4.7 м, от точки 850 до точки 851 в юго-восточном направлении 7.8 м, от точки 851 до точки 852 в юго-восточном направлении 8.4 м, от точки 852 до точки 853 в юго-восточном направлении 19.7 м, от точки 853 до точки 854 в юго-восточном направлении 15.3 м, от точки 854 до точки 855 в юго-восточном направлении 12.2 м, от точки 855 до точки 856 в юго-восточном направлении 5.4 м, от точки 856 до точки 857 в юго-восточном направлении 2.3 м, от точки 857 до точки 858 в юго-восточном направлении 34.9 м, от точки 858 до точки 859 в юго-восточном

направлении 14.4 м, от точки 859 до точки 860 в юго-восточном
 направлении 17.6 м, от точки 860 до точки 861 в юго-восточном
 направлении 5.7 м, от точки 861 до точки 862 в юго-восточном направлении
 10.5 м, от точки 862 до точки 863 в северо-восточном направлении 28.5 м, от
 точки 863 до точки 864 в северо-восточном направлении 3.5 м, от точки 864
 до точки 865 в северо-восточном направлении 23.9 м, от точки 865 до точки
 866 в северо-восточном направлении 7.2 м, от точки 866 до точки 867 в
 северо-восточном направлении 81.5 м, от точки 867 до точки 868 в юго-
 восточном направлении 4.1 м, от точки 868 до точки 869 в северо-восточном
 направлении 12.5 м, от точки 869 до точки 870 в северо-западном
 направлении 2.1 м, от точки 870 до точки 871 в северо-западном
 направлении 31.0 м, от точки 871 до точки 872 в северо-западном
 направлении 12.5 м, от точки 872 до точки 873 в северо-западном
 направлении 51.3 м, от точки 873 до точки 874 в северо-западном
 направлении 39.3 м, от точки 874 до точки 875 в северо-западном
 направлении 19.3 м, от точки 875 до точки 876 в северо-западном
 направлении 20.8 м, от точки 876 до точки 877 в северо-западном
 направлении 13.1 м, от точки 877 до точки 878 в северо-западном
 направлении 18.6 м, от точки 878 до точки 879 в северо-западном
 направлении 19.0 м, от точки 879 до точки 880 в северо-западном
 направлении 35.9 м, от точки 880 до точки 881 в северо-западном
 направлении 14.3 м, от точки 881 до точки 882 в северо-западном
 направлении 9.4 м, от точки 882 до точки 883 в северо-западном
 направлении 11.0 м, от точки 883 до точки 884 в северо-западном
 направлении 11.3 м, от точки 884 до точки 885 в северо-восточном
 направлении 12.2 м, от точки 885 до точки 886 в северо-восточном
 направлении 60.0 м, от точки 886 до точки 887 в северо-западном
 направлении 16.1 м, от точки 887 до точки 888 в северо-западном
 направлении 23.4 м, от точки 888 до точки 889 в северо-западном
 направлении 24.5 м, от точки 889 до точки 890 в северо-западном
 направлении 26.2 м, от точки 890 до точки 891 в северо-западном
 направлении 31.3 м, от точки 891 до точки 892 в северо-западном
 направлении 19.3 м, от точки 892 до точки 893 в северо-восточном
 направлении 13.8 м, от точки 893 до точки 894 в северо-восточном
 направлении 56.6 м, от точки 894 до точки 895 в северо-восточном
 направлении 59.2 м, от точки 895 до точки 896 в северо-восточном
 направлении 29.0 м, от точки 896 до точки 897 в северо-восточном
 направлении 25.9 м, от точки 897 до точки 898 в северо-восточном
 направлении 58.1 м, от точки 898 до точки 899 в северо-восточном
 направлении 26.7 м, от точки 899 до точки 900 в северо-восточном
 направлении 18.7 м, от точки 900 до точки 901 в северо-восточном
 направлении 9.1 м, от точки 901 до точки 902 в северо-западном
 направлении 4.5 м, от точки 902 до точки 903 в северо-западном
 направлении 3.4 м, от точки 903 до точки 904 в северо-западном
 направлении 7.4 м, от точки 904 до точки 905 в юго-западном направлении

7.9 м, от точки 905 до точки 906 в юго-западном направлении 18.3 м, от точки 906 до точки 907 в юго-западном направлении 27.0 м, от точки 907 до точки 908 в юго-западном направлении 59.1 м, от точки 908 до точки 909 в юго-западном направлении 27.3 м, от точки 909 до точки 910 в юго-западном направлении 31.0 м, от точки 910 до точки 911 в юго-западном направлении 40.6 м, от точки 911 до точки 912 в северо-западном направлении 2.0 м, от точки 912 до точки 913 в северо-западном направлении 4.2 м, от точки 913 до точки 914 в северо-западном направлении 17.1 м, от точки 914 до точки 915 в юго-западном направлении 4.2 м, от точки 915 до точки 916 в юго-западном направлении 11.8 м, от точки 916 до точки 917 в юго-западном направлении 41.0 м, от точки 917 до точки 918 в юго-западном направлении 36.6 м, от точки 918 до точки 919 в западном направлении 24.6 м, от точки 919 до точки 920 в северо-западном направлении 30.1 м, от точки 920 до точки 921 в северо-западном направлении 43.4 м, от точки 921 до точки 922 в северо-западном направлении 161.4 м, от точки 922 до точки 923 в северо-западном направлении 28.4 м, от точки 923 до точки 924 в северо-западном направлении 62.1 м, от точки 924 до точки 925 в западном направлении 44.5 м, от точки 925 до точки 926 в юго-западном направлении 47.8 м, от точки 926 до точки 927 в юго-западном направлении 30.6 м, от точки 927 до точки 928 в северо-западном направлении 40.9 м, от точки 928 до точки 929 в северо-западном направлении 10.0 м, от точки 929 до точки 930 в северо-западном направлении 24.0 м, от точки 930 до точки 931 в юго-западном направлении 30.0 м, от точки 931 до точки 932 в юго-западном направлении 17.6 м, от точки 932 до точки 933 в юго-западном направлении 38.7 м, от точки 933 до точки 934 в северо-западном направлении 10.0 м, от точки 934 до точки 935 в юго-западном направлении 26.1 м, от точки 935 до точки 936 в юго-западном направлении 12.6 м, от точки 936 до точки 937 в юго-западном направлении 12.5 м, от точки 937 до точки 938 в юго-западном направлении 12.5 м, от точки 938 до точки 939 в юго-западном направлении 12.5 м, от точки 939 до точки 940 в юго-западном направлении 26.0 м, от точки 940 до точки 941 в юго-западном направлении 7.0 м, от точки 941 до точки 942 в юго-западном направлении 20.3 м, от точки 942 до точки 943 в юго-западном направлении 31.0 м, от точки 943 до точки 944 в юго-западном направлении 51.1 м, от точки 944 до точки 945 в юго-восточном направлении 38.5 м, от точки 945 до точки 946 в юго-западном направлении 9.3 м, от точки 946 до точки 947 в юго-западном направлении 22.7 м, от точки 947 до точки 948 в юго-западном направлении 12.2 м, от точки 948 до точки 949 в юго-западном направлении 21.4 м, от точки 949 до точки 950 в юго-западном направлении 7.5 м, от точки 950 до точки 951 в юго-западном направлении 3.3 м, от точки 951 до точки 952 в юго-западном направлении 6.3 м, от точки 952 до точки 953 в юго-западном направлении 4.7 м, от точки 953 до точки 954 в северо-западном направлении 8.7 м, от точки 954 до точки 955 в северо-восточном направлении 9.3 м, от точки 955 до точки 956 в северо-восточном направлении 5.7 м, от точки 956 до точки 957 в северо-

западном направлении 18.1 м, от точки 957 до точки 958 в северо-западном
 направлении 19.9 м, от точки 958 до точки 959 в северо-восточном
 направлении 18.8 м, от точки 959 до точки 960 в северо-восточном
 направлении 12.7 м, от точки 960 до точки 961 в северо-восточном
 направлении 10.9 м, от точки 961 до точки 962 в северо-западном
 направлении 6.0 м, от точки 962 до точки 963 в северо-западном
 направлении 11.0 м, от точки 963 до точки 964 в северо-восточном
 направлении 2.0 м, от точки 964 до точки 965 в северо-восточном
 направлении 3.7 м, от точки 965 до точки 966 в северо-восточном
 направлении 2.2 м, от точки 966 до точки 967 в северо-восточном
 направлении 3.6 м, от точки 967 до точки 968 в северо-восточном
 направлении 1.5 м, от точки 968 до точки 969 в северо-восточном
 направлении 22.6 м, от точки 969 до точки 970 в северо-восточном
 направлении 14.9 м, от точки 970 до точки 971 в северо-восточном
 направлении 6.6 м, от точки 971 до точки 972 в северо-восточном
 направлении 11.2 м, от точки 972 до точки 973 в северо-восточном
 направлении 11.2 м, от точки 973 до точки 974 в северо-западном
 направлении 20.7 м, от точки 974 до точки 975 в северо-восточном
 направлении 13.7 м, от точки 975 до точки 976 в северо-восточном
 направлении 0.8 м, от точки 976 до точки 977 в северо-восточном
 направлении 16.5 м, от точки 977 до точки 978 в северо-восточном
 направлении 15.2 м, от точки 978 до точки 979 в северо-восточном
 направлении 0.9 м, от точки 979 до точки 980 в северо-восточном
 направлении 16.0 м, от точки 980 до точки 981 в северо-восточном
 направлении 22.0 м, от точки 981 до точки 982 в северо-восточном
 направлении 18.9 м, от точки 982 до точки 983 в северо-восточном
 направлении 4.4 м, от точки 983 до точки 984 в северо-восточном
 направлении 1.8 м, от точки 984 до точки 985 в северо-восточном
 направлении 13.5 м, от точки 985 до точки 986 в юго-восточном
 направлении 16.9 м, от точки 986 до точки 987 в юго-восточном
 направлении 10.6 м, от точки 987 до точки 988 в северо-восточном
 направлении 11.9 м, от точки 988 до точки 989 в юго-восточном
 направлении 2.0 м, от точки 989 до точки 990 в северо-восточном
 направлении 7.4 м, от точки 990 до точки 991 в северо-восточном
 направлении 4.2 м, от точки 991 до точки 992 в северо-восточном
 направлении 9.6 м, от точки 992 до точки 993 в северо-восточном
 направлении 9.8 м, от точки 993 до точки 994 в северо-восточном
 направлении 12.5 м, от точки 994 до точки 995 в северо-восточном
 направлении 14.5 м, от точки 995 до точки 996 в северо-западном
 направлении 25.8 м, от точки 996 до точки 997 в северо-восточном
 направлении 27.5 м, от точки 997 до точки 998 в северо-западном
 направлении 10.0 м, от точки 998 до точки 999 в северо-западном
 направлении 24.3 м, от точки 999 до точки 1000 в северо-западном
 направлении 7.3 м, от точки 1000 до точки 1001 в юго-западном
 направлении 1.1 м, от точки 1001 до точки 1002 в юго-западном

направлении 11.5 м, от точки 1002 до точки 1003 в юго-западном
 направлении 20.1 м, от точки 1003 до точки 1004 в юго-западном
 направлении 9.4 м, от точки 1004 до точки 1005 в юго-западном
 направлении 4.5 м, от точки 1005 до точки 1006 в юго-западном
 направлении 18.2 м, от точки 1006 до точки 1007 в северо-западном
 направлении 8.1 м, от точки 1007 до точки 1008 в северо-западном
 направлении 9.3 м, от точки 1008 до точки 1009 в северо-западном
 направлении 3.1 м, от точки 1009 до точки 1010 в северо-западном
 направлении 9.5 м, от точки 1010 до точки 1011 в юго-западном
 направлении 7.7 м, от точки 1011 до точки 1012 в юго-западном
 направлении 6.3 м, от точки 1012 до точки 1013 в юго-западном
 направлении 4.5 м, от точки 1013 до точки 1014 в северо-западном
 направлении 13.2 м, от точки 1014 до точки 1015 в северо-западном
 направлении 2.7 м, от точки 1015 до точки 1016 в северо-западном
 направлении 17.0 м, от точки 1016 до точки 1017 в северо-западном
 направлении 10.5 м, от точки 1017 до точки 1018 в северо-восточном
 направлении 8.0 м, от точки 1018 до точки 1019 в северо-восточном
 направлении 20.9 м, от точки 1019 до точки 1020 в северо-восточном
 направлении 29.0 м, от точки 1020 до точки 1021 в северо-восточном
 направлении 41.5 м, от точки 1021 до точки 1022 в северо-восточном
 направлении 15.8 м, от точки 1022 до точки 1023 в северо-восточном
 направлении 25.9 м, от точки 1023 до точки 1024 в северо-восточном
 направлении 11.4 м, от точки 1024 до точки 1025 в северо-западном
 направлении 59.2 м, от точки 1025 до точки 1026 в северо-западном
 направлении 34.8 м, от точки 1026 до точки 1027 в юго-западном
 направлении 13.6 м, от точки 1027 до точки 1028 в северо-западном
 направлении 27.0 м, от точки 1028 до точки 1029 в северо-западном
 направлении 31.6 м, от точки 1029 до точки 1030 в северо-западном
 направлении 23.7 м, от точки 1030 до точки 1031 в юго-западном
 направлении 27.0 м, от точки 1031 до точки 1032 в юго-западном
 направлении 11.0 м, от точки 1032 до точки 1033 в юго-западном
 направлении 36.2 м, от точки 1033 до точки 1034 в юго-западном
 направлении 26.0 м, от точки 1034 до точки 1035 в юго-восточном
 направлении 12.5 м, от точки 1035 до точки 1036 в юго-восточном
 направлении 12.9 м, от точки 1036 до точки 1037 в юго-восточном
 направлении 4.4 м, от точки 1037 до точки 1038 в юго-западном
 направлении 39.3 м, от точки 1038 до точки 1039 в северо-западном
 направлении 16.9 м, от точки 1039 до точки 1040 в северо-восточном
 направлении 145.0 м, от точки 1040 до точки 1041 в северо-восточном
 направлении 172.9 м, от точки 1041 до точки 1042 в северо-западном
 направлении 2.1 м, от точки 1042 до точки 1043 в юго-западном
 направлении 2.5 м, от точки 1043 до точки 1044 в северо-западном
 направлении 10.0 м, от точки 1044 до точки 1045 в северо-западном
 направлении 3.1 м, от точки 1045 до точки 1046 в северо-восточном
 направлении 3.9 м, от точки 1046 до точки 1047 в северо-западном

направлении 26.9 м, от точки 1047 до точки 1048 в северо-западном
 направлении 1.0 м, от точки 1048 до точки 1049 в северо-западном
 направлении 3.5 м, от точки 1049 до точки 1050 в северо-западном
 направлении 1.3 м, от точки 1050 до точки 1051 в юго-западном
 направлении 215.9 м, от точки 1051 до точки 1052 в северо-западном
 направлении 10.4 м, от точки 1052 до точки 1053 в северо-западном
 направлении 32.0 м, от точки 1053 до точки 1054 в северо-западном
 направлении 7.8 м, от точки 1054 до точки 1055 в северо-западном
 направлении 22.7 м, от точки 1055 до точки 1056 в юго-западном
 направлении 18.2 м, от точки 1056 до точки 1057 в северо-западном
 направлении 13.7 м, от точки 1057 до точки 1058 в северо-западном
 направлении 13.7 м, от точки 1058 до точки 1059 в северо-западном
 направлении 14.5 м, от точки 1059 до точки 1060 в северо-западном
 направлении 20.0 м, от точки 1060 до точки 1061 в северо-западном
 направлении 13.5 м, от точки 1061 до точки 1062 в северо-западном
 направлении 31.8 м, от точки 1062 до точки 1063 в северо-западном
 направлении 7.0 м, от точки 1063 до точки 1064 в северо-западном
 направлении 12.8 м, от точки 1064 до точки 1065 в северо-западном
 направлении 52.9 м, от точки 1065 до точки 1066 в северо-западном
 направлении 38.4 м, от точки 1066 до точки 1067 в северо-западном
 направлении 6.2 м, от точки 1067 до точки 1068 в северо-западном
 направлении 17.5 м, от точки 1068 до точки 1069 в северо-западном
 направлении 5.5 м, от точки 1069 до точки 1070 в северо-западном
 направлении 13.3 м, от точки 1070 до точки 1071 в юго-западном
 направлении 15.5 м, от точки 1071 до точки 1072 в северо-западном
 направлении 41.5 м, от точки 1072 до точки 1073 в юго-западном
 направлении 36.6 м, от точки 1073 до точки 1074 в юго-западном
 направлении 19.3 м, от точки 1074 до точки 1075 в юго-западном
 направлении 40.5 м, от точки 1075 до точки 1076 в юго-восточном
 направлении 37.9 м, от точки 1076 до точки 1077 в юго-восточном
 направлении 40.8 м, от точки 1077 до точки 1078 в юго-западном
 направлении 80.2 м, от точки 1078 до точки 1079 в юго-западном
 направлении 42.5 м, от точки 1079 до точки 1080 в северо-западном
 направлении 37.7 м, от точки 1080 до точки 1081 в юго-западном
 направлении 126.1 м, от точки 1081 до точки 1082 в юго-западном
 направлении 36.5 м, от точки 1082 до точки 1083 в юго-западном
 направлении 31.6 м, от точки 1083 до точки 1084 в юго-восточном
 направлении 135.6 м, от точки 1084 до точки 1085 в юго-западном
 направлении 37.3 м, от точки 1085 до точки 1086 в юго-западном
 направлении 5.4 м, от точки 1086 до точки 1087 в юго-западном
 направлении 35.0 м, от точки 1087 до точки 1088 в юго-западном
 направлении 24.4 м, от точки 1088 до точки 1089 в юго-западном
 направлении 25.0 м, от точки 1089 до точки 1090 в юго-западном
 направлении 13.2 м, от точки 1090 до точки 1091 в юго-восточном
 направлении 12.1 м, от точки 1091 до точки 1092 в юго-восточном

направлении 11.7 м, от точки 1092 до точки 1093 в юго-западном
 направлении 14.2 м, от точки 1093 до точки 1094 в юго-западном
 направлении 14.2 м, от точки 1094 до точки 1095 в северо-западном
 направлении 40.0 м, от точки 1095 до точки 1096 в северо-западном
 направлении 14.2 м, от точки 1096 до точки 1097 в северо-восточном
 направлении 23.6 м, от точки 1097 до точки 1098 в северо-восточном
 направлении 14.9 м, от точки 1098 до точки 1099 в северо-восточном
 направлении 31.6 м, от точки 1099 до точки 1100 в северо-западном
 направлении 46.0 м, от точки 1100 до точки 1101 в юго-западном
 направлении 19.6 м, от точки 1101 до точки 1102 в юго-западном
 направлении 28.8 м, от точки 1102 до точки 1103 в юго-западном
 направлении 29.6 м, от точки 1103 до точки 1104 в северо-западном
 направлении 23.2 м, от точки 1104 до точки 1105 в юго-западном
 направлении 6.8 м, от точки 1105 до точки 1106 в юго-западном
 направлении 18.1 м, от точки 1106 до точки 1107 в юго-западном
 направлении 39.0 м, от точки 1107 до точки 1108 в юго-западном
 направлении 44.1 м, от точки 1108 до точки 1109 в юго-западном
 направлении 32.9 м, от точки 1109 до точки 1110 в юго-западном
 направлении 32.8 м, от точки 1110 до точки 1111 в юго-западном
 направлении 6.6 м, от точки 1111 до точки 1112 в юго-западном
 направлении 19.4 м, от точки 1112 до точки 1113 в юго-западном
 направлении 6.9 м, от точки 1113 до точки 1114 в юго-западном
 направлении 28.4 м, от точки 1114 до точки 1115 в юго-западном
 направлении 3.4 м, от точки 1115 до точки 1116 в юго-западном
 направлении 13.7 м, от точки 1116 до точки 1117 в юго-западном
 направлении 10.8 м, от точки 1117 до точки 1118 в юго-западном
 направлении 1.5 м, от точки 1118 до точки 1119 в юго-западном
 направлении 5.5 м, от точки 1119 до точки 1120 в юго-западном
 направлении 7.0 м, от точки 1120 до точки 1121 в юго-западном
 направлении 17.0 м, от точки 1121 до точки 1122 в юго-восточном
 направлении 34.4 м, от точки 1122 до точки 1123 в юго-западном
 направлении 34.7 м, от точки 1123 до точки 1124 в северо-западном
 направлении 9.9 м, от точки 1124 до точки 1125 в юго-западном
 направлении 10.9 м, от точки 1125 до точки 1126 в юго-западном
 направлении 22.8 м, от точки 1126 до точки 1127 в юго-западном
 направлении 0.6 м, от точки 1127 до точки 1128 в северо-западном
 направлении 6.7 м, от точки 1128 до точки 1129 в северо-западном
 направлении 32.8 м, от точки 1129 до точки 1130 в юго-западном
 направлении 39.8 м, от точки 1130 до точки 1131 в юго-западном
 направлении 36.8 м, от точки 1131 до точки 1132 в юго-западном
 направлении 18.6 м, от точки 1132 до точки 1133 в юго-западном
 направлении 22.5 м, от точки 1133 до точки 1134 в юго-восточном
 направлении 33.3 м, от точки 1134 до точки 1135 в юго-западном
 направлении 22.4 м, от точки 1135 до точки 1136 в юго-восточном
 направлении 13.1 м, от точки 1136 до точки 1137 в юго-западном

направлении 35.1 м, от точки 1137 до точки 1138 в юго-западном
 направлении 46.8 м, от точки 1138 до точки 1139 в северо-западном
 направлении 26.9 м, от точки 1139 до точки 1140 в юго-западном
 направлении 49.1 м, от точки 1140 до точки 1141 в северо-западном
 направлении 37.2 м, от точки 1141 до точки 1142 в северо-западном
 направлении 89.3 м, от точки 1142 до точки 1143 в северо-западном
 направлении 1.3 м, от точки 1143 до точки 1144 в северо-западном
 направлении 15.2 м, от точки 1144 до точки 1145 в северо-западном
 направлении 13.2 м, от точки 1145 до точки 1146 в северо-восточном
 направлении 35.1 м, от точки 1146 до точки 1147 в северо-западном
 направлении 23.7 м, от точки 1147 до точки 1148 в северо-западном
 направлении 43.9 м, от точки 1148 до точки 1149 в северо-восточном
 направлении 3.7 м, от точки 1149 до точки 1150 в северо-восточном
 направлении 18.0 м, от точки 1150 до точки 1151 в северо-восточном
 направлении 6.1 м, от точки 1151 до точки 1152 в северо-восточном
 направлении 20.3 м, от точки 1152 до точки 1153 в северо-восточном
 направлении 18.7 м, от точки 1153 до точки 1154 в северо-восточном
 направлении 9.2 м, от точки 1154 до точки 1155 в северо-западном
 направлении 6.8 м, от точки 1155 до точки 1156 в северо-западном
 направлении 5.8 м, от точки 1156 до точки 1157 в северо-восточном
 направлении 9.4 м, от точки 1157 до точки 1158 в северо-западном
 направлении 4.5 м, от точки 1158 до точки 1159 в северо-восточном
 направлении 3.2 м, от точки 1159 до точки 1160 в юго-восточном
 направлении 13.3 м, от точки 1160 до точки 1161 в юго-восточном
 направлении 6.2 м, от точки 1161 до точки 1162 в юго-восточном
 направлении 13.6 м, от точки 1162 до точки 1163 в северо-восточном
 направлении 61.4 м, от точки 1163 до точки 1164 в северо-восточном
 направлении 10.4 м, от точки 1164 до точки 1165 в северо-восточном
 направлении 33.7 м, от точки 1165 до точки 1166 в северо-восточном
 направлении 34.8 м, от точки 1166 до точки 1167 в северо-западном
 направлении 8.7 м, от точки 1167 до точки 1168 в северо-восточном
 направлении 36.0 м, от точки 1168 до точки 1169 в северо-восточном
 направлении 36.4 м, от точки 1169 до точки 1170 в северо-восточном
 направлении 22.6 м, от точки 1170 до точки 1171 в северо-восточном
 направлении 15.3 м, от точки 1171 до точки 1172 в северо-восточном
 направлении 22.0 м, от точки 1172 до точки 1173 в северо-восточном
 направлении 9.4 м, от точки 1173 до точки 1174 в северо-восточном
 направлении 10.6 м, от точки 1174 до точки 1175 в северо-восточном
 направлении 2.0 м, от точки 1175 до точки 1176 в северо-западном
 направлении 10.1 м, от точки 1176 до точки 1177 в северо-западном
 направлении 22.9 м, от точки 1177 до точки 1178 в северо-восточном
 направлении 6.8 м, от точки 1178 до точки 1179 в северо-восточном
 направлении 6.9 м, от точки 1179 до точки 1180 в северо-восточном
 направлении 23.1 м, от точки 1180 до точки 1181 в северо-восточном
 направлении 9.7 м, от точки 1181 до точки 1182 в северо-восточном

[illegible]

направлении 13.9 м, от точки 1227 до точки 1228 в северо-западном направлении 7.9 м, от точки 1228 до точки 1229 в северо-западном направлении 5.3 м, от точки 1229 до точки 1230 в северо-западном направлении 16.3 м, от точки 1230 до точки 1231 в северо-восточном направлении 35.9 м, от точки 1231 до точки 1232 в северо-восточном направлении 150.4 м, от точки 1232 до точки 1233 в северо-западном направлении 92.8 м, от точки 1233 до точки 538 в северо-западном направлении 210.9 м.

ЕЗОПЛ-1 (участок 10, внутренний контур 1)

От точки 1234 до точки 1235 в юго-восточном направлении 4.1 м, от точки 1235 до точки 1236 в юго-восточном направлении 36.6 м, от точки 1236 до точки 1237 в юго-восточном направлении 30.0 м, от точки 1237 до точки 1238 в юго-восточном направлении 40.7 м, от точки 1238 до точки 1239 в юго-западном направлении 24.9 м, от точки 1239 до точки 1240 в северо-западном направлении 38.4 м, от точки 1240 до точки 1241 в северо-западном направлении 32.0 м, от точки 1241 до точки 1242 в северо-западном направлении 29.3 м, от точки 1242 до точки 1243 в северо-западном направлении 14.3 м, от точки 1243 до точки 1234 в северо-восточном направлении 27.9 м.

ЕЗОПЛ-1 (участок 10, внутренний контур 2)

От точки 1244 до точки 1245 в юго-восточном направлении 30.0 м, от точки 1245 до точки 1246 в юго-западном направлении 50.0 м, от точки 1246 до точки 1247 в северо-западном направлении 30.0 м, от точки 1247 до точки 1244 в северо-восточном направлении 50.0 м.

ЕЗОПЛ-1 (участок 10, внутренний контур 3)

От точки 1248 до точки 1249 в юго-восточном направлении 29.9 м, от точки 1249 до точки 1250 в юго-восточном направлении 30.0 м, от точки 1250 до точки 1251 в юго-западном направлении 50.0 м, от точки 1251 до точки 1252 в северо-западном направлении 30.0 м, от точки 1252 до точки 1253 в северо-западном направлении 29.9 м, от точки 1253 до точки 1248 в северо-восточном направлении 50.3 м.

ЕЗОПЛ-1 (участок 10, внутренний контур 4)

От точки 1254 до точки 1255 в юго-восточном направлении 30.4 м, от точки 1255 до точки 1256 в юго-восточном направлении 17.6 м, от точки 1256 до точки 1257 в юго-восточном направлении 6.6 м, от точки 1257 до точки 1258 в юго-восточном направлении 6.6 м, от точки 1258 до точки 1259 в юго-восточном направлении 2.3 м, от точки 1259 до точки 1260 в юго-западном направлении 53.3 м, от точки 1260 до точки 1261 в юго-западном направлении 17.8 м, от точки 1261 до точки 1262 в северо-западном направлении 9.3 м, от точки 1262 до точки 1263 в северо-западном направлении 22.9 м, от точки 1263 до точки 1264 в северо-западном направлении 15.1 м, от точки 1264 до точки 1265 в северо-восточном направлении 8.1 м, от точки 1265 до точки 1266 в северо-восточном направлении 21.2 м, от точки 1266 до точки 1267 в северо-восточном направлении 11.8 м, от точки 1267 до точки 1268 в северо-восточном

направлении 14.4 м, от точки 1268 до точки 1269 в северо-восточном направлении 11.1 м, от точки 1269 до точки 1254 в северо-восточном направлении 10.2 м.

ЕЗОПЛ-1 (участок 11)

От точки 1270 до точки 1271 в юго-восточном направлении 20.6 м, от точки 1271 до точки 1272 в юго-западном направлении 16.9 м, от точки 1272 до точки 1273 в юго-западном направлении 17.4 м, от точки 1273 до точки 1274 в юго-западном направлении 29.3 м, от точки 1274 до точки 1275 в юго-западном направлении 68.8 м, от точки 1275 до точки 1276 в юго-западном направлении 34.7 м, от точки 1276 до точки 1277 в юго-западном направлении 4.0 м, от точки 1277 до точки 1278 в юго-западном направлении 2.3 м, от точки 1278 до точки 1279 в юго-западном направлении 4.4 м, от точки 1279 до точки 1280 в юго-западном направлении 41.3 м, от точки 1280 до точки 1281 в юго-западном направлении 13.4 м, от точки 1281 до точки 1282 в юго-западном направлении 4.6 м, от точки 1282 до точки 1283 в юго-западном направлении 35.2 м, от точки 1283 до точки 1284 в юго-западном направлении 12.5 м, от точки 1284 до точки 1285 в юго-западном направлении 12.2 м, от точки 1285 до точки 1286 в юго-западном направлении 5.9 м, от точки 1286 до точки 1287 в юго-западном направлении 2.1 м, от точки 1287 до точки 1288 в юго-западном направлении 14.3 м, от точки 1288 до точки 1289 в юго-западном направлении 5.5 м, от точки 1289 до точки 1290 в юго-западном направлении 10.6 м, от точки 1290 до точки 1291 в северо-восточном направлении 100.3 м, от точки 1291 до точки 1292 в юго-восточном направлении 0.9 м, от точки 1292 до точки 1293 в юго-восточном направлении 13.1 м, от точки 1293 до точки 1294 в юго-восточном направлении 4.1 м, от точки 1294 до точки 1295 в северо-восточном направлении 3.7 м, от точки 1295 до точки 1296 в северо-восточном направлении 5.2 м, от точки 1296 до точки 1297 в северо-восточном направлении 6.4 м, от точки 1297 до точки 1298 в северо-восточном направлении 6.8 м, от точки 1298 до точки 1299 в северо-восточном направлении 5.0 м, от точки 1299 до точки 1300 в северо-восточном направлении 22.6 м, от точки 1300 до точки 1301 в северо-восточном направлении 5.5 м, от точки 1301 до точки 1302 в северо-западном направлении 21.2 м, от точки 1302 до точки 1303 в северо-восточном направлении 6.7 м, от точки 1303 до точки 1304 в северо-восточном направлении 2.4 м, от точки 1304 до точки 1305 в северо-восточном направлении 15.2 м, от точки 1305 до точки 1306 в северо-восточном направлении 15.6 м, от точки 1306 до точки 1307 в северо-восточном направлении 5.0 м, от точки 1307 до точки 1308 в северо-восточном направлении 25.2 м, от точки 1308 до точки 1309 в юго-восточном направлении 26.9 м, от точки 1309 до точки 1310 в северо-восточном направлении 12.1 м, от точки 1310 до точки 1311 в северо-восточном направлении 14.4 м, от точки 1311 до точки 1312 в северо-восточном

направлении 15.2 м, от точки 1312 до точки 1313 в северо-восточном направлении 1.5 м, от точки 1313 до точки 1314 в юго-восточном направлении 13.5 м, от точки 1314 до точки 1315 в юго-восточном направлении 19.3 м, от точки 1315 до точки 1270 в северо-восточном направлении 45.2 м.

ЕЗОПЛ-1 (участок 12)

От точки 1316 до точки 1317 в юго-восточном направлении 33.0 м, от точки 1317 до точки 1318 в юго-западном направлении 58.8 м, от точки 1318 до точки 1319 в юго-западном направлении 54.6 м, от точки 1319 до точки 1320 в северо-западном направлении 21.9 м, от точки 1320 до точки 1321 в юго-западном направлении 15.1 м, от точки 1321 до точки 1322 в юго-западном направлении 11.7 м, от точки 1322 до точки 1323 в юго-западном направлении 12.7 м, от точки 1323 до точки 1324 в юго-западном направлении 7.5 м, от точки 1324 до точки 1325 в юго-западном направлении 18.3 м, от точки 1325 до точки 1326 в юго-восточном направлении 20.0 м, от точки 1326 до точки 1327 в юго-западном направлении 25.3 м, от точки 1327 до точки 1328 в северо-западном направлении 60.0 м, от точки 1328 до точки 1329 в юго-западном направлении 43.1 м, от точки 1329 до точки 1330 в юго-западном направлении 2.6 м, от точки 1330 до точки 1331 в юго-западном направлении 12.1 м, от точки 1331 до точки 1332 в северо-западном направлении 74.6 м, от точки 1332 до точки 1333 в северо-восточном направлении 20.1 м, от точки 1333 до точки 1334 в юго-восточном направлении 3.1 м, от точки 1334 до точки 1335 в северо-восточном направлении 17.8 м, от точки 1335 до точки 1336 в северо-восточном направлении 38.7 м, от точки 1336 до точки 1337 в юго-восточном направлении 13.8 м, от точки 1337 до точки 1338 в северо-восточном направлении 21.1 м, от точки 1338 до точки 1339 в северо-восточном направлении 4.8 м, от точки 1339 до точки 1340 в северо-восточном направлении 17.7 м, от точки 1340 до точки 1341 в северо-восточном направлении 3.2 м, от точки 1341 до точки 1342 в северо-восточном направлении 12.9 м, от точки 1342 до точки 1343 в северо-восточном направлении 36.0 м, от точки 1343 до точки 1344 в северо-восточном направлении 24.8 м, от точки 1344 до точки 1345 в юго-восточном направлении 13.1 м, от точки 1345 до точки 1316 в северо-восточном направлении 14.1 м.

ЕЗОПЛ-1 (участок 13, внешний контур)

От точки 1346 до точки 1347 в юго-восточном направлении 32.9 м, от точки 1347 до точки 1348 в северо-восточном направлении 13.6 м, от точки 1348 до точки 1349 в северо-восточном направлении 12.1 м, от точки 1349 до точки 1350 в юго-восточном направлении 16.0 м, от точки 1350 до точки 1351 в северо-восточном направлении 57.6 м, от точки 1351 до точки 1352 в юго-восточном направлении 50.4 м, от точки 1352 до точки 1353 в юго-восточном направлении 37.4 м, от точки 1353 до точки 1354 в юго-западном направлении 18.5 м, от точки 1354 до точки 1355 в юго-восточном

направлении 29.7 м, от точки 1355 до точки 1356 в юго-западном
 направлении 4.9 м, от точки 1356 до точки 1357 в юго-восточном
 направлении 5.3 м, от точки 1357 до точки 1358 в юго-западном
 направлении 14.3 м, от точки 1358 до точки 1359 в юго-западном
 направлении 18.9 м, от точки 1359 до точки 1360 в юго-западном
 направлении 44.1 м, от точки 1360 до точки 1361 в юго-западном
 направлении 32.1 м, от точки 1361 до точки 1362 в юго-западном
 направлении 6.0 м, от точки 1362 до точки 1363 в юго-западном
 направлении 13.8 м, от точки 1363 до точки 1364 в юго-западном
 направлении 4.1 м, от точки 1364 до точки 1365 в юго-западном
 направлении 51.3 м, от точки 1365 до точки 1366 в юго-западном
 направлении 33.9 м, от точки 1366 до точки 1367 в юго-западном
 направлении 7.0 м, от точки 1367 до точки 1368 в юго-западном
 направлении 21.1 м, от точки 1368 до точки 1369 в юго-западном
 направлении 12.2 м, от точки 1369 до точки 1370 в юго-западном
 направлении 15.0 м, от точки 1370 до точки 1371 в юго-западном
 направлении 18.3 м, от точки 1371 до точки 1372 в юго-западном
 направлении 30.2 м, от точки 1372 до точки 1373 в юго-западном
 направлении 29.5 м, от точки 1373 до точки 1374 в юго-западном
 направлении 27.0 м, от точки 1374 до точки 1375 в юго-западном
 направлении 26.2 м, от точки 1375 до точки 1376 в юго-восточном
 направлении 23.1 м, от точки 1376 до точки 1377 в северо-восточном
 направлении 24.9 м, от точки 1377 до точки 1378 в северо-восточном
 направлении 26.5 м, от точки 1378 до точки 1379 в северо-восточном
 направлении 27.5 м, от точки 1379 до точки 1380 в северо-восточном
 направлении 30.7 м, от точки 1380 до точки 1381 в северо-восточном
 направлении 32.6 м, от точки 1381 до точки 1382 в юго-восточном
 направлении 27.2 м, от точки 1382 до точки 1383 в северо-восточном
 направлении 54.8 м, от точки 1383 до точки 1384 в северо-восточном
 направлении 16.1 м, от точки 1384 до точки 1385 в северо-восточном
 направлении 24.6 м, от точки 1385 до точки 1386 в северо-восточном
 направлении 18.0 м, от точки 1386 до точки 1387 в юго-восточном
 направлении 12.3 м, от точки 1387 до точки 1388 в юго-восточном
 направлении 36.9 м, от точки 1388 до точки 1389 в юго-западном
 направлении 23.4 м, от точки 1389 до точки 1390 в юго-западном
 направлении 84.4 м, от точки 1390 до точки 1391 в юго-западном
 направлении 67.9 м, от точки 1391 до точки 1392 в юго-западном
 направлении 91.7 м, от точки 1392 до точки 1393 в юго-западном
 направлении 96.5 м, от точки 1393 до точки 1394 в юго-западном
 направлении 100.0 м, от точки 1394 до точки 1395 в юго-западном
 направлении 130.2 м, от точки 1395 до точки 1396 в юго-западном
 направлении 90.2 м, от точки 1396 до точки 1397 в юго-западном
 направлении 82.9 м, от точки 1397 до точки 1398 в юго-западном
 направлении 121.4 м, от точки 1398 до точки 1399 в юго-западном
 направлении 38.8 м, от точки 1399 до точки 1400 в северо-западном

направлении 156.5 м, от точки 1400 до точки 1401 в северо-западном направлении 180.9 м, от точки 1401 до точки 1402 в северо-западном направлении 10.7 м, от точки 1402 до точки 1403 в северо-восточном направлении 45.5 м, от точки 1403 до точки 1404 в северо-восточном направлении 102.1 м, от точки 1404 до точки 1405 в северо-восточном направлении 26.9 м, от точки 1405 до точки 1406 в восточном направлении 19.5 м, от точки 1406 до точки 1407 в северном направлении 112.1 м, от точки 1407 до точки 1408 в северо-восточном направлении 166.0 м, от точки 1408 до точки 1409 в северо-восточном направлении 6.2 м, от точки 1409 до точки 1410 в северо-восточном направлении 16.6 м, от точки 1410 до точки 1411 в северо-восточном направлении 2.8 м, от точки 1411 до точки 1412 в северо-восточном направлении 153.3 м, от точки 1412 до точки 1413 в северо-восточном направлении 37.8 м, от точки 1413 до точки 1346 в северо-восточном направлении 112.1 м.

ЕЗОПЛ-1 (участок 13, внутренний контур)

От точки 1414 до точки 1415 в юго-восточном направлении 23.6 м, от точки 1415 до точки 1416 в юго-восточном направлении 20.7 м, от точки 1416 до точки 1417 в юго-западном направлении 30.6 м, от точки 1417 до точки 1418 в юго-западном направлении 17.3 м, от точки 1418 до точки 1419 в юго-западном направлении 8.1 м, от точки 1419 до точки 1420 в юго-западном направлении 27.2 м, от точки 1420 до точки 1421 в юго-западном направлении 26.2 м, от точки 1421 до точки 1422 в юго-западном направлении 1.7 м, от точки 1422 до точки 1423 в юго-западном направлении 22.9 м, от точки 1423 до точки 1424 в юго-западном направлении 13.5 м, от точки 1424 до точки 1425 в юго-западном направлении 14.1 м, от точки 1425 до точки 1426 в юго-западном направлении 18.2 м, от точки 1426 до точки 1427 в юго-западном направлении 20.8 м, от точки 1427 до точки 1428 в юго-западном направлении 5.1 м, от точки 1428 до точки 1429 в юго-западном направлении 12.3 м, от точки 1429 до точки 1430 в юго-западном направлении 2.9 м, от точки 1430 до точки 1431 в юго-западном направлении 6.6 м, от точки 1431 до точки 1432 в юго-западном направлении 22.3 м, от точки 1432 до точки 1433 в юго-западном направлении 52.6 м, от точки 1433 до точки 1434 в юго-западном направлении 25.0 м, от точки 1434 до точки 1435 в северо-западном направлении 42.2 м, от точки 1435 до точки 1436 в северо-восточном направлении 3.0 м, от точки 1436 до точки 1437 в северо-восточном направлении 21.0 м, от точки 1437 до точки 1438 в северо-западном направлении 3.0 м, от точки 1438 до точки 1439 в северо-восточном направлении 49.0 м, от точки 1439 до точки 1440 в северо-восточном направлении 10.0 м, от точки 1440 до точки 1441 в северо-восточном направлении 52.6 м, от точки 1441 до точки 1442 в северо-восточном направлении 31.9 м, от точки 1442 до точки 1443 в юго-восточном направлении 16.5 м, от точки 1443 до точки 1444 в северо-восточном направлении 19.3 м, от точки 1444 до точки 1445 в северо-восточном

направлении 19.2 м, от точки 1445 до точки 1446 в северо-восточном направлении 88.0 м, от точки 1446 до точки 1447 в юго-восточном направлении 14.8 м, от точки 1447 до точки 1448 в северо-восточном направлении 8.8 м, от точки 1448 до точки 1414 в северо-восточном направлении 23.3 м.

Сведения о местоположении границ объединённой зоны охраны объектов культурного наследия (перечень координат характерных (поворотных) точек).

Единая охранная зона объектов культурного наследия, подзона 1 (индекс подзоны ЕОЗ-1) объектов культурного наследия, расположенных на территории г. Калуга

Раздел 1

| Сведения об объекте | | |
|---------------------|--|---|
| № п/п | Характеристики объекта | Описание характеристик |
| 1 | 2 | 3 |
| 1 | Местоположение объекта | Калужская область, г. Калуга |
| 2 | Площадь объекта +/- величина погрешности определения площади (Р+/- Дельта Р) | Общая площадь: 994 540,22 м ² ± 349 м ² Участок 1: 59 762,51 м ² ± 86 м ² Участок 2: 3653,15 м ² ± 21 м ² Участок 3: 11 874,27 м ² ± 38 м ² Участок 4: 16 699,95 м ² ± 45 м ² Участок 5: 157 887,08 м ² ± 139 м ² Участок 6: 29 660,21 м ² ± 60 м ² Участок 7: 1605,73 м ² ± 14 м ² Участок 8: 3749,77 м ² ± 21 м ² Участок 9: 5023,69 м ² ± 25 м ² Участок 10: 559 991,46 м ² ± 262 м ² Участок 11: 2242,49 м ² ± 17 м ² Участок 12: 3139,93 м ² ± 20 м ² Участок 13: 37 973,07 м ² ± 68 м ² Участок 14: 1276,68 м ² ± 13 м ² Участок 15: 2477,67 м ² ± 17 м ² Участок 16: 1499,01 м ² ± 14 м ² Участок 17: 18 476,79 м ² ± 48 м ² Участок 18: 843,03 м ² ± 10 м ² Участок 19: 4697,71 м ² ± 24 м ² Участок 20: 10 585,75 м ² ± 36 м ² Участок 21: 5586,52 м ² ± 26 м ² Участок 22: 1131,19 м ² ± 12 м ² Участок 23: 33 894,12 м ² ± 64 м ² Участок 24: 9386,85 м ² ± 34 м ² Участок 25: 1070,67 м ² ± 11 м ² Участок 26: 4961,11 м ² ± 25 м ² Участок 27: 3104,53 м ² ± 20 м ² Участок 28: 2285,28 м ² ± 17 м ² |
| 3 | Иные характеристики объекта | - |

Раздел 2

| Сведения о местоположении границ объекта | | | | |
|---|---------------------------------|--------------------------------|---------------------------|-------------------------|
| 1. Система координат МСК-40 | | | | |
| 2. Сведения о характерных точках границ объекта | | | | |
| Обозначение характерных | Координаты, м | Метод определения координат | Средняя квадратическая | Описание обозначения |
| | Геодезическая система координат | | | |

| точек границ | X | Y | характерной точки | погрешность положения характерной точки (M _t), м | точки на местности (при наличии) |
|--|-----------|------------|---------------------------|---|--|
| 1 | 2 | 3 | 4 | 5 | 6 |
| ЕОЗ-1 (участок 1, внешний контур) | | | | | |
| 1 | 431115,55 | 1298662,60 | Картометрический метод | 0.10 | - |
| 2 | 431106,23 | 1298670,63 | Картометрический метод | 0.10 | - |
| 3 | 431085,08 | 1298691,39 | Картометрический метод | 0.10 | - |
| 4 | 431034,06 | 1298642,51 | Картометрический метод | 0.10 | - |
| 5 | 431010,90 | 1298617,26 | Картометрический метод | 0.10 | - |
| 6 | 430985,95 | 1298594,43 | Картометрический метод | 0.10 | - |
| 7 | 430949,69 | 1298556,02 | Картометрический метод | 0.10 | - |
| 8 | 430941,39 | 1298546,99 | Картометрический метод | 0.10 | - |
| 9 | 430821,29 | 1298664,52 | Картометрический метод | 0.10 | - |
| 10 (159) | 430732,71 | 1298750,76 | Картометрический метод | 0.10 | - |
| 11 | 430638,06 | 1298642,65 | Картометрический метод | 0.10 | - |
| 12 | 430619,33 | 1298620,02 | Картометрический метод | 0.10 | - |
| 13 | 430628,64 | 1298612,31 | Картометрический метод | 0.10 | - |
| 14 | 430641,39 | 1298600,89 | Картометрический метод | 0.10 | - |
| 15 | 430646,67 | 1298596,15 | Картометрический метод | 0.10 | - |
| 16 | 430665,81 | 1298577,52 | Картометрический метод | 0.10 | - |
| 17 | 430682,58 | 1298560,51 | Картометрический метод | 0.10 | - |
| 18 | 430700,75 | 1298543,58 | Картометрический метод | 0.10 | - |
| 19 | 430727,99 | 1298517,75 | Картометрический метод | 0.10 | - |
| 20 | 430745,50 | 1298500,57 | Картометрический метод | 0.10 | - |
| 21 | 430751,57 | 1298494,70 | Картометрический метод | 0.10 | - |
| 22 | 430753,81 | 1298491,33 | Картометрический метод | 0.10 | - |
| 23 | 430768,95 | 1298480,61 | Картометрический метод | 0.10 | - |
| 24 | 430770,77 | 1298479,02 | Картометрический метод | 0.10 | - |
| 25 | 430776,71 | 1298471,92 | Картометрический метод | 0.10 | - |
| 26 | 430780,19 | 1298465,92 | Картометрический метод | 0.10 | - |
| 27 | 430773,63 | 1298459,55 | Картометрический метод | 0.10 | - |
| 28 | 430841,62 | 1298395,44 | Картометрический метод | 0.10 | - |
| 29 | 430847,50 | 1298389,84 | Картометрический метод | 0.10 | - |
| 30 | 430858,95 | 1298401,87 | Картометрический метод | 0.10 | - |
| 31 | 430865,25 | 1298408,49 | Картометрический метод | 0.10 | - |
| 32 | 430899,94 | 1298446,71 | Картометрический метод | 0.10 | - |

| | | | | | |
|---|-----------|------------|------------------------|------|---|
| 33 | 430909,31 | 1298456,33 | Картометрический метод | 0.10 | - |
| 34 | 430929,15 | 1298477,17 | Картометрический метод | 0.10 | - |
| 35 | 430907,61 | 1298498,09 | Картометрический метод | 0.10 | - |
| 36 | 430888,65 | 1298478,58 | Картометрический метод | 0.10 | - |
| 37 | 430879,47 | 1298487,50 | Картометрический метод | 0.10 | - |
| 38 | 430898,42 | 1298507,01 | Картометрический метод | 0.10 | - |
| 39 | 430865,43 | 1298539,06 | Картометрический метод | 0.10 | - |
| 40 | 430887,43 | 1298561,72 | Картометрический метод | 0.10 | - |
| 41 | 430882,27 | 1298566,74 | Картометрический метод | 0.10 | - |
| 42 | 430895,51 | 1298580,37 | Картометрический метод | 0.10 | - |
| 43 | 430965,84 | 1298512,07 | Картометрический метод | 0.10 | - |
| 44 | 430977,65 | 1298523,27 | Картометрический метод | 0.10 | - |
| 45 | 430980,63 | 1298526,07 | Картометрический метод | 0.10 | - |
| 46 | 431020,14 | 1298567,82 | Картометрический метод | 0.10 | - |
| 47 | 431072,84 | 1298610,26 | Картометрический метод | 0.10 | - |
| 1 | 431115,55 | 1298662,60 | Картометрический метод | 0.10 | - |
| ЕОЗ-1 (участок 1, внутренний контур 1) | | | | | |
| 48 | 431090,27 | 1298631,62 | Картометрический метод | 0.10 | - |
| 49 | 431083,48 | 1298653,59 | Картометрический метод | 0.10 | - |
| 50 | 431067,83 | 1298667,56 | Картометрический метод | 0.10 | - |
| 51 | 431043,50 | 1298639,85 | Картометрический метод | 0.10 | - |
| 52 | 431069,12 | 1298616,09 | Картометрический метод | 0.10 | - |
| 53 | 431080,18 | 1298628,72 | Картометрический метод | 0.10 | - |
| 54 | 431070,62 | 1298638,15 | Картометрический метод | 0.10 | - |
| 48 | 431090,27 | 1298631,62 | Картометрический метод | 0.10 | - |
| ЕОЗ-1 (участок 1, внутренний контур 2) | | | | | |
| 55 | 430756,21 | 1298601,63 | Картометрический метод | 0.10 | - |
| 56 | 430755,68 | 1298604,27 | Картометрический метод | 0.10 | - |
| 57 | 430754,19 | 1298606,52 | Картометрический метод | 0.10 | - |
| 58 | 430751,95 | 1298608,02 | Картометрический метод | 0.10 | - |
| 59 | 430749,31 | 1298608,54 | Картометрический метод | 0.10 | - |
| 60 | 430746,67 | 1298608,02 | Картометрический метод | 0.10 | - |
| 61 | 430744,43 | 1298606,52 | Картометрический метод | 0.10 | - |
| 62 | 430742,94 | 1298604,27 | Картометрический метод | 0.10 | - |
| 63 | 430742,41 | 1298601,63 | Картометрический метод | 0.10 | - |
| 64 | 430742,94 | 1298598,98 | Картометрический метод | 0.10 | - |

| | | | | | |
|---|-----------|------------|------------------------|------|---|
| 65 | 430744,43 | 1298596,73 | Картометрический метод | 0.10 | - |
| 66 | 430746,67 | 1298595,23 | Картометрический метод | 0.10 | - |
| 67 | 430749,31 | 1298594,71 | Картометрический метод | 0.10 | - |
| 68 | 430751,95 | 1298595,23 | Картометрический метод | 0.10 | - |
| 69 | 430754,19 | 1298596,73 | Картометрический метод | 0.10 | - |
| 70 | 430755,68 | 1298598,98 | Картометрический метод | 0.10 | - |
| 55 | 430756,21 | 1298601,63 | Картометрический метод | 0.10 | - |
| ЕОЗ-1 (участок 2, внешний контур) | | | | | |
| 71 | 430557,20 | 1298302,41 | Картометрический метод | 0.10 | - |
| 72 | 430521,37 | 1298333,70 | Картометрический метод | 0.10 | - |
| 73 | 430516,13 | 1298338,94 | Картометрический метод | 0.10 | - |
| 74 | 430475,63 | 1298297,96 | Картометрический метод | 0.10 | - |
| 75 | 430476,88 | 1298296,49 | Картометрический метод | 0.10 | - |
| 76 | 430478,72 | 1298298,03 | Картометрический метод | 0.10 | - |
| 77 | 430486,29 | 1298290,45 | Картометрический метод | 0.10 | - |
| 78 | 430493,13 | 1298283,68 | Картометрический метод | 0.10 | - |
| 79 | 430492,81 | 1298281,92 | Картометрический метод | 0.10 | - |
| 80 | 430491,17 | 1298280,09 | Картометрический метод | 0.10 | - |
| 81 | 430483,27 | 1298273,38 | Картометрический метод | 0.10 | - |
| 82 | 430475,12 | 1298266,35 | Картометрический метод | 0.10 | - |
| 83 | 430473,79 | 1298266,20 | Картометрический метод | 0.10 | - |
| 84 | 430487,59 | 1298247,75 | Картометрический метод | 0.10 | - |
| 85 | 430501,98 | 1298261,42 | Картометрический метод | 0.10 | - |
| 86 | 430508,80 | 1298264,24 | Картометрический метод | 0.10 | - |
| 87 | 430515,18 | 1298263,68 | Картометрический метод | 0.10 | - |
| 88 | 430518,53 | 1298265,26 | Картометрический метод | 0.10 | - |
| 89 | 430528,07 | 1298272,64 | Картометрический метод | 0.10 | - |
| 90 | 430536,48 | 1298268,75 | Картометрический метод | 0.10 | - |
| 91 | 430536,81 | 1298269,12 | Картометрический метод | 0.10 | - |
| 71 | 430557,20 | 1298302,41 | Картометрический метод | 0.10 | - |
| ЕОЗ-1 (участок 2, внутренний контур) | | | | | |
| 92 | 430520,14 | 1298282,00 | Картометрический метод | 0.10 | - |
| 93 | 430517,61 | 1298283,82 | Картометрический метод | 0.10 | - |
| 94 | 430519,63 | 1298286,63 | Картометрический метод | 0.10 | - |
| 95 | 430513,88 | 1298290,76 | Картометрический метод | 0.10 | - |
| 96 | 430511,86 | 1298287,95 | Картометрический метод | 0.10 | - |

| | | | | | |
|--|-----------|------------|------------------------|------|---|
| 97 | 430509,26 | 1298289,82 | Картометрический метод | 0.10 | - |
| 98 | 430499,27 | 1298275,92 | Картометрический метод | 0.10 | - |
| 99 | 430510,16 | 1298268,10 | Картометрический метод | 0.10 | - |
| 92 | 430520,14 | 1298282,00 | Картометрический метод | 0.10 | - |
| ЕОЗ-1 (участок 3, внешний контур) | | | | | |
| 100 | 430757,07 | 1298784,83 | Картометрический метод | 0.10 | - |
| 101 | 430756,49 | 1298785,92 | Картометрический метод | 0.10 | - |
| 102 | 430754,31 | 1298787,96 | Картометрический метод | 0.10 | - |
| 103 | 430751,16 | 1298791,69 | Картометрический метод | 0.10 | - |
| 104 | 430731,63 | 1298777,98 | Картометрический метод | 0.10 | - |
| 105 | 430709,17 | 1298814,51 | Картометрический метод | 0.10 | - |
| 106 | 430705,44 | 1298820,51 | Картометрический метод | 0.10 | - |
| 107 | 430692,75 | 1298841,21 | Картометрический метод | 0.10 | - |
| 108 | 430677,84 | 1298864,17 | Картометрический метод | 0.10 | - |
| 109 | 430673,41 | 1298870,95 | Картометрический метод | 0.10 | - |
| 110 | 430668,67 | 1298878,31 | Картометрический метод | 0.10 | - |
| 111 | 430668,06 | 1298879,21 | Картометрический метод | 0.10 | - |
| 112 | 430662,81 | 1298887,93 | Картометрический метод | 0.10 | - |
| 113 | 430659,00 | 1298893,93 | Картометрический метод | 0.10 | - |
| 114 | 430654,98 | 1298900,25 | Картометрический метод | 0.10 | - |
| 115 | 430652,22 | 1298904,86 | Картометрический метод | 0.10 | - |
| 116 | 430639,79 | 1298924,09 | Картометрический метод | 0.10 | - |
| 117 | 430637,14 | 1298928,18 | Картометрический метод | 0.10 | - |
| 118 | 430637,03 | 1298928,36 | Картометрический метод | 0.10 | - |
| 119 | 430608,61 | 1298974,15 | Картометрический метод | 0.10 | - |
| 120 | 430610,92 | 1298975,62 | Картометрический метод | 0.10 | - |
| 121 | 430648,81 | 1298999,73 | Картометрический метод | 0.10 | - |
| 122 | 430616,68 | 1299028,90 | Картометрический метод | 0.10 | - |
| 123 | 430611,27 | 1299023,16 | Картометрический метод | 0.10 | - |
| 124 | 430609,91 | 1299020,65 | Картометрический метод | 0.10 | - |
| 125 | 430590,24 | 1299005,12 | Картометрический метод | 0.10 | - |
| 126 | 430579,19 | 1299022,71 | Картометрический метод | 0.10 | - |
| 127 | 430574,50 | 1299029,95 | Картометрический метод | 0.10 | - |
| 128 | 430556,76 | 1299017,84 | Картометрический метод | 0.10 | - |
| 129 | 430562,54 | 1299009,74 | Картометрический метод | 0.10 | - |
| 130 | 430565,01 | 1299005,61 | Картометрический метод | 0.10 | - |

| | | | | | |
|---|-----------|------------|------------------------|------|---|
| 131 | 430593,08 | 1298961,32 | Картометрический метод | 0.10 | - |
| 132 | 430603,65 | 1298942,84 | Картометрический метод | 0.10 | - |
| 133 | 430592,84 | 1298934,75 | Картометрический метод | 0.10 | - |
| 134 | 430585,14 | 1298928,81 | Картометрический метод | 0.10 | - |
| 135 | 430600,00 | 1298909,70 | Картометрический метод | 0.10 | - |
| 136 | 430589,23 | 1298897,79 | Картометрический метод | 0.10 | - |
| 137 | 430597,67 | 1298890,17 | Картометрический метод | 0.10 | - |
| 138 | 430604,28 | 1298884,19 | Картометрический метод | 0.10 | - |
| 139 | 430618,22 | 1298869,16 | Картометрический метод | 0.10 | - |
| 140 | 430629,86 | 1298871,57 | Картометрический метод | 0.10 | - |
| 141 | 430631,03 | 1298872,00 | Картометрический метод | 0.10 | - |
| 142 | 430643,37 | 1298880,09 | Картометрический метод | 0.10 | - |
| 143 | 430647,20 | 1298874,23 | Картометрический метод | 0.10 | - |
| 144 | 430653,46 | 1298863,88 | Картометрический метод | 0.10 | - |
| 145 | 430656,72 | 1298858,61 | Картометрический метод | 0.10 | - |
| 146 | 430657,96 | 1298856,54 | Картометрический метод | 0.10 | - |
| 147 | 430663,21 | 1298847,73 | Картометрический метод | 0.10 | - |
| 148 | 430666,04 | 1298842,86 | Картометрический метод | 0.10 | - |
| 149 | 430649,41 | 1298825,75 | Картометрический метод | 0.10 | - |
| 150 | 430636,91 | 1298816,04 | Картометрический метод | 0.10 | - |
| 151 | 430630,38 | 1298808,84 | Картометрический метод | 0.10 | - |
| 152 | 430626,16 | 1298804,17 | Картометрический метод | 0.10 | - |
| 153 | 430630,79 | 1298790,03 | Картометрический метод | 0.10 | - |
| 154 | 430640,53 | 1298782,46 | Картометрический метод | 0.10 | - |
| 155 | 430653,88 | 1298773,78 | Картометрический метод | 0.10 | - |
| 156 | 430675,65 | 1298793,06 | Картометрический метод | 0.10 | - |
| 157 | 430691,72 | 1298803,27 | Картометрический метод | 0.10 | - |
| 158 | 430698,16 | 1298807,66 | Картометрический метод | 0.10 | - |
| 10 (159) | 430732,71 | 1298750,76 | Картометрический метод | 0.10 | - |
| 160 | 430745,74 | 1298769,93 | Картометрический метод | 0.10 | - |
| 100 | 430757,07 | 1298784,83 | Картометрический метод | 0.10 | - |
| ЕОЗ-1 (участок 3, внутренний контур 1) | | | | | |
| 161 | 430686,22 | 1298810,70 | Картометрический метод | 0.10 | - |
| 162 | 430680,70 | 1298819,40 | Картометрический метод | 0.10 | - |
| 163 | 430671,42 | 1298813,05 | Картометрический метод | 0.10 | - |
| 164 | 430673,96 | 1298809,16 | Картометрический метод | 0.10 | - |

| | | | | | |
|---|-----------|------------|------------------------|------|---|
| 165 | 430666,39 | 1298803,78 | Картометрический метод | 0.10 | - |
| 166 | 430669,61 | 1298799,12 | Картометрический метод | 0.10 | - |
| 161 | 430686,22 | 1298810,70 | Картометрический метод | 0.10 | - |
| ЕОЗ-1 (участок 3, внутренний контур 2) | | | | | |
| 167 | 430619,55 | 1298926,88 | Картометрический метод | 0.10 | - |
| 168 | 430609,91 | 1298942,12 | Картометрический метод | 0.10 | - |
| 169 | 430597,12 | 1298931,53 | Картометрический метод | 0.10 | - |
| 170 | 430609,61 | 1298914,65 | Картометрический метод | 0.10 | - |
| 167 | 430619,55 | 1298926,88 | Картометрический метод | 0.10 | - |
| ЕОЗ-1 (участок 3, внутренний контур 3) | | | | | |
| 171 | 430626,40 | 1299015,64 | Картометрический метод | 0.10 | - |
| 172 | 430623,99 | 1299017,56 | Картометрический метод | 0.10 | - |
| 173 | 430611,62 | 1299006,88 | Картометрический метод | 0.10 | - |
| 174 | 430613,68 | 1299004,45 | Картометрический метод | 0.10 | - |
| 171 | 430626,40 | 1299015,64 | Картометрический метод | 0.10 | - |
| ЕОЗ-1 (участок 4, внешний контур) | | | | | |
| 175 | 430369,25 | 1298496,68 | Картометрический метод | 0.10 | - |
| 176 | 430304,78 | 1298550,86 | Картометрический метод | 0.10 | - |
| 177 | 430196,49 | 1298641,86 | Картометрический метод | 0.10 | - |
| 178 | 430192,62 | 1298613,42 | Картометрический метод | 0.10 | - |
| 179 | 430197,84 | 1298590,20 | Картометрический метод | 0.10 | - |
| 180 | 430207,38 | 1298558,16 | Картометрический метод | 0.10 | - |
| 181 | 430220,97 | 1298529,63 | Картометрический метод | 0.10 | - |
| 182 | 430237,62 | 1298510,82 | Картометрический метод | 0.10 | - |
| 183 | 430254,72 | 1298491,29 | Картометрический метод | 0.10 | - |
| 184 | 430234,56 | 1298466,63 | Картометрический метод | 0.10 | - |
| 185 | 430212,08 | 1298447,29 | Картометрический метод | 0.10 | - |
| 186 | 430247,66 | 1298416,18 | Картометрический метод | 0.10 | - |
| 187 | 430251,23 | 1298420,27 | Картометрический метод | 0.10 | - |
| 188 | 430260,23 | 1298431,25 | Картометрический метод | 0.10 | - |
| 189 | 430262,90 | 1298434,51 | Картометрический метод | 0.10 | - |
| 190 | 430267,85 | 1298440,47 | Картометрический метод | 0.10 | - |
| 191 | 430275,87 | 1298447,70 | Картометрический метод | 0.10 | - |
| 192 | 430278,93 | 1298450,60 | Картометрический метод | 0.10 | - |
| 193 | 430280,03 | 1298450,68 | Картометрический метод | 0.10 | - |
| 194 | 430286,61 | 1298445,21 | Картометрический метод | 0.10 | - |

| | | | | | |
|---|-----------|------------|------------------------|------|---|
| 195 | 430292,28 | 1298439,90 | Картометрический метод | 0.10 | - |
| 196 | 430303,04 | 1298429,83 | Картометрический метод | 0.10 | - |
| 197 | 430316,27 | 1298443,45 | Картометрический метод | 0.10 | - |
| 198 | 430324,43 | 1298451,61 | Картометрический метод | 0.10 | - |
| 199 | 430338,93 | 1298465,82 | Картометрический метод | 0.10 | - |
| 200 | 430346,97 | 1298474,48 | Картометрический метод | 0.10 | - |
| 201 | 430350,77 | 1298478,62 | Картометрический метод | 0.10 | - |
| 202 | 430357,78 | 1298485,21 | Картометрический метод | 0.10 | - |
| 203 | 430359,64 | 1298486,96 | Картометрический метод | 0.10 | - |
| 204 | 430361,90 | 1298489,00 | Картометрический метод | 0.10 | - |
| 205 | 430362,21 | 1298489,35 | Картометрический метод | 0.10 | - |
| 206 | 430362,93 | 1298490,06 | Картометрический метод | 0.10 | - |
| 175 | 430369,25 | 1298496,68 | Картометрический метод | 0.10 | - |
| ЕОЗ-1 (участок 4, внутренний контур 1) | | | | | |
| 207 | 430317,23 | 1298525,15 | Картометрический метод | 0.10 | - |
| 208 | 430302,55 | 1298538,57 | Картометрический метод | 0.10 | - |
| 209 | 430291,37 | 1298526,34 | Картометрический метод | 0.10 | - |
| 210 | 430306,06 | 1298512,92 | Картометрический метод | 0.10 | - |
| 207 | 430317,23 | 1298525,15 | Картометрический метод | 0.10 | - |
| ЕОЗ-1 (участок 4, внутренний контур 2) | | | | | |
| 211 | 430286,46 | 1298485,91 | Картометрический метод | 0.10 | - |
| 212 | 430271,23 | 1298500,70 | Картометрический метод | 0.10 | - |
| 213 | 430265,27 | 1298494,55 | Картометрический метод | 0.10 | - |
| 214 | 430280,50 | 1298479,77 | Картометрический метод | 0.10 | - |
| 211 | 430286,46 | 1298485,91 | Картометрический метод | 0.10 | - |
| ЕОЗ-1 (участок 5, внешний контур) | | | | | |
| 215 | 430618,02 | 1299284,45 | Картометрический метод | 0.10 | - |
| 216 | 430610,79 | 1299293,84 | Картометрический метод | 0.10 | - |
| 217 | 430547,59 | 1299375,97 | Картометрический метод | 0.10 | - |
| 218 | 430569,68 | 1299387,99 | Картометрический метод | 0.10 | - |
| 219 | 430562,22 | 1299400,96 | Картометрический метод | 0.10 | - |
| 220 | 430561,07 | 1299402,96 | Картометрический метод | 0.10 | - |
| 221 | 430554,65 | 1299414,14 | Картометрический метод | 0.10 | - |
| 222 | 430549,23 | 1299423,56 | Картометрический метод | 0.10 | - |
| 223 | 430548,08 | 1299422,77 | Картометрический метод | 0.10 | - |
| 224 | 430543,92 | 1299428,70 | Картометрический метод | 0.10 | - |

| | | | | | |
|-----|-----------|------------|------------------------|------|---|
| 225 | 430524,90 | 1299452,21 | Картометрический метод | 0.10 | - |
| 226 | 430496,79 | 1299488,21 | Картометрический метод | 0.10 | - |
| 227 | 430494,02 | 1299491,37 | Картометрический метод | 0.10 | - |
| 228 | 430489,99 | 1299496,60 | Картометрический метод | 0.10 | - |
| 229 | 430486,50 | 1299495,50 | Картометрический метод | 0.10 | - |
| 230 | 430479,33 | 1299490,32 | Картометрический метод | 0.10 | - |
| 231 | 430464,54 | 1299478,14 | Картометрический метод | 0.10 | - |
| 232 | 430453,07 | 1299492,74 | Картометрический метод | 0.10 | - |
| 233 | 430444,10 | 1299504,61 | Картометрический метод | 0.10 | - |
| 234 | 430442,62 | 1299506,51 | Картометрический метод | 0.10 | - |
| 235 | 430441,72 | 1299507,63 | Картометрический метод | 0.10 | - |
| 236 | 430450,71 | 1299511,43 | Картометрический метод | 0.10 | - |
| 237 | 430441,20 | 1299522,58 | Картометрический метод | 0.10 | - |
| 238 | 430436,83 | 1299534,05 | Картометрический метод | 0.10 | - |
| 239 | 430455,91 | 1299538,03 | Картометрический метод | 0.10 | - |
| 240 | 430458,22 | 1299533,00 | Картометрический метод | 0.10 | - |
| 241 | 430458,73 | 1299533,12 | Картометрический метод | 0.10 | - |
| 242 | 430460,98 | 1299533,55 | Картометрический метод | 0.10 | - |
| 243 | 430461,55 | 1299533,67 | Картометрический метод | 0.10 | - |
| 244 | 430480,69 | 1299537,53 | Картометрический метод | 0.10 | - |
| 245 | 430499,55 | 1299541,76 | Картометрический метод | 0.10 | - |
| 246 | 430498,58 | 1299546,17 | Картометрический метод | 0.10 | - |
| 247 | 430508,00 | 1299547,97 | Картометрический метод | 0.10 | - |
| 248 | 430514,29 | 1299549,65 | Картометрический метод | 0.10 | - |
| 249 | 430492,79 | 1299638,85 | Картометрический метод | 0.10 | - |
| 250 | 430491,34 | 1299644,25 | Картометрический метод | 0.10 | - |
| 251 | 430489,96 | 1299649,73 | Картометрический метод | 0.10 | - |
| 252 | 430486,43 | 1299664,22 | Картометрический метод | 0.10 | - |
| 253 | 430481,96 | 1299683,11 | Картометрический метод | 0.10 | - |
| 254 | 430484,93 | 1299683,84 | Картометрический метод | 0.10 | - |
| 255 | 430489,05 | 1299686,02 | Картометрический метод | 0.10 | - |
| 256 | 430500,94 | 1299688,96 | Картометрический метод | 0.10 | - |
| 257 | 430508,36 | 1299690,79 | Картометрический метод | 0.10 | - |
| 258 | 430507,32 | 1299694,98 | Картометрический метод | 0.10 | - |
| 259 | 430504,43 | 1299707,04 | Картометрический метод | 0.10 | - |

| | | | | | |
|-----|-----------|------------|------------------------|------|---|
| 260 | 430494,32 | 1299749,23 | Картометрический метод | 0.10 | - |
| 261 | 430541,49 | 1299761,57 | Картометрический метод | 0.10 | - |
| 262 | 430584,18 | 1299772,15 | Картометрический метод | 0.10 | - |
| 263 | 430581,13 | 1299784,46 | Картометрический метод | 0.10 | - |
| 264 | 430561,12 | 1299880,27 | Картометрический метод | 0.10 | - |
| 265 | 430558,78 | 1299891,47 | Картометрический метод | 0.10 | - |
| 266 | 430519,66 | 1299883,76 | Картометрический метод | 0.10 | - |
| 267 | 430494,07 | 1299879,61 | Картометрический метод | 0.10 | - |
| 268 | 430425,32 | 1299868,44 | Картометрический метод | 0.10 | - |
| 269 | 430395,63 | 1299863,62 | Картометрический метод | 0.10 | - |
| 270 | 430429,92 | 1299732,38 | Картометрический метод | 0.10 | - |
| 271 | 430393,80 | 1299723,06 | Картометрический метод | 0.10 | - |
| 272 | 430396,05 | 1299714,20 | Картометрический метод | 0.10 | - |
| 273 | 430405,97 | 1299716,70 | Картометрический метод | 0.10 | - |
| 274 | 430412,98 | 1299718,34 | Картометрический метод | 0.10 | - |
| 275 | 430423,03 | 1299721,21 | Картометрический метод | 0.10 | - |
| 276 | 430425,36 | 1299713,03 | Картометрический метод | 0.10 | - |
| 277 | 430425,94 | 1299713,19 | Картометрический метод | 0.10 | - |
| 278 | 430427,06 | 1299709,33 | Картометрический метод | 0.10 | - |
| 279 | 430426,48 | 1299709,17 | Картометрический метод | 0.10 | - |
| 280 | 430429,90 | 1299696,62 | Картометрический метод | 0.10 | - |
| 281 | 430423,01 | 1299694,77 | Картометрический метод | 0.10 | - |
| 282 | 430423,23 | 1299693,99 | Картометрический метод | 0.10 | - |
| 283 | 430421,59 | 1299693,54 | Картометрический метод | 0.10 | - |
| 284 | 430412,47 | 1299691,17 | Картометрический метод | 0.10 | - |
| 285 | 430411,96 | 1299693,14 | Картометрический метод | 0.10 | - |
| 286 | 430410,77 | 1299697,71 | Картометрический метод | 0.10 | - |
| 287 | 430405,80 | 1299696,72 | Картометрический метод | 0.10 | - |
| 288 | 430441,31 | 1299575,34 | Картометрический метод | 0.10 | - |
| 289 | 430454,49 | 1299579,12 | Картометрический метод | 0.10 | - |
| 290 | 430459,02 | 1299558,82 | Картометрический метод | 0.10 | - |
| 291 | 430459,67 | 1299556,22 | Картометрический метод | 0.10 | - |
| 292 | 430446,38 | 1299553,30 | Картометрический метод | 0.10 | - |
| 293 | 430441,23 | 1299552,17 | Картометрический метод | 0.10 | - |
| 294 | 430424,79 | 1299547,98 | Картометрический метод | 0.10 | - |

| | | | | | |
|-----|-----------|------------|------------------------|------|---|
| 295 | 430422,43 | 1299547,36 | Картометрический метод | 0.10 | - |
| 296 | 430415,05 | 1299545,42 | Картометрический метод | 0.10 | - |
| 297 | 430413,13 | 1299547,80 | Картометрический метод | 0.10 | - |
| 298 | 430408,04 | 1299554,86 | Картометрический метод | 0.10 | - |
| 299 | 430405,58 | 1299553,07 | Картометрический метод | 0.10 | - |
| 300 | 430399,28 | 1299561,09 | Картометрический метод | 0.10 | - |
| 301 | 430384,16 | 1299548,94 | Картометрический метод | 0.10 | - |
| 302 | 430397,95 | 1299531,80 | Картометрический метод | 0.10 | - |
| 303 | 430385,09 | 1299521,46 | Картометрический метод | 0.10 | - |
| 304 | 430379,45 | 1299528,47 | Картометрический метод | 0.10 | - |
| 305 | 430372,04 | 1299522,52 | Картометрический метод | 0.10 | - |
| 306 | 430363,90 | 1299532,65 | Картометрический метод | 0.10 | - |
| 307 | 430332,73 | 1299503,05 | Картометрический метод | 0.10 | - |
| 308 | 430323,98 | 1299513,30 | Картометрический метод | 0.10 | - |
| 309 | 430317,30 | 1299523,05 | Картометрический метод | 0.10 | - |
| 310 | 430312,69 | 1299529,45 | Картометрический метод | 0.10 | - |
| 311 | 430305,23 | 1299539,52 | Картометрический метод | 0.10 | - |
| 312 | 430300,02 | 1299534,75 | Картометрический метод | 0.10 | - |
| 313 | 430293,04 | 1299528,55 | Картометрический метод | 0.10 | - |
| 314 | 430288,58 | 1299533,48 | Картометрический метод | 0.10 | - |
| 315 | 430274,31 | 1299524,28 | Картометрический метод | 0.10 | - |
| 316 | 430265,12 | 1299512,65 | Картометрический метод | 0.10 | - |
| 317 | 430254,32 | 1299521,97 | Картометрический метод | 0.10 | - |
| 318 | 430241,40 | 1299510,95 | Картометрический метод | 0.10 | - |
| 319 | 430225,29 | 1299528,25 | Картометрический метод | 0.10 | - |
| 320 | 430242,78 | 1299544,39 | Картометрический метод | 0.10 | - |
| 321 | 430241,59 | 1299545,48 | Картометрический метод | 0.10 | - |
| 322 | 430207,10 | 1299577,20 | Картометрический метод | 0.10 | - |
| 323 | 430195,46 | 1299561,81 | Картометрический метод | 0.10 | - |
| 324 | 430182,63 | 1299544,90 | Картометрический метод | 0.10 | - |
| 325 | 430183,60 | 1299544,20 | Картометрический метод | 0.10 | - |
| 326 | 430190,07 | 1299539,44 | Картометрический метод | 0.10 | - |
| 327 | 430196,32 | 1299534,86 | Картометрический метод | 0.10 | - |
| 328 | 430200,40 | 1299529,52 | Картометрический метод | 0.10 | - |
| 329 | 430193,86 | 1299525,19 | Картометрический метод | 0.10 | - |

| | | | | | |
|-----|-----------|------------|------------------------|------|---|
| 330 | 430195,19 | 1299523,18 | Картометрический метод | 0.10 | - |
| 331 | 430192,12 | 1299521,14 | Картометрический метод | 0.10 | - |
| 332 | 430190,78 | 1299523,15 | Картометрический метод | 0.10 | - |
| 333 | 430185,68 | 1299519,76 | Картометрический метод | 0.10 | - |
| 334 | 430181,60 | 1299525,10 | Картометрический метод | 0.10 | - |
| 335 | 430164,94 | 1299514,10 | Картометрический метод | 0.10 | - |
| 336 | 430158,64 | 1299521,70 | Картометрический метод | 0.10 | - |
| 337 | 430168,10 | 1299530,23 | Картометрический метод | 0.10 | - |
| 338 | 430169,62 | 1299531,73 | Картометрический метод | 0.10 | - |
| 339 | 430171,95 | 1299533,91 | Картометрический метод | 0.10 | - |
| 340 | 430175,37 | 1299537,02 | Картометрический метод | 0.10 | - |
| 341 | 430179,45 | 1299540,71 | Картометрический метод | 0.10 | - |
| 342 | 430165,97 | 1299549,94 | Картометрический метод | 0.10 | - |
| 343 | 430119,92 | 1299511,37 | Картометрический метод | 0.10 | - |
| 344 | 430138,67 | 1299488,98 | Картометрический метод | 0.10 | - |
| 345 | 430142,49 | 1299479,65 | Картометрический метод | 0.10 | - |
| 346 | 430152,10 | 1299465,28 | Картометрический метод | 0.10 | - |
| 347 | 430156,51 | 1299468,43 | Картометрический метод | 0.10 | - |
| 348 | 430171,29 | 1299478,88 | Картометрический метод | 0.10 | - |
| 349 | 430191,86 | 1299494,44 | Картометрический метод | 0.10 | - |
| 350 | 430217,36 | 1299512,52 | Картометрический метод | 0.10 | - |
| 351 | 430218,54 | 1299511,19 | Картометрический метод | 0.10 | - |
| 352 | 430220,54 | 1299508,67 | Картометрический метод | 0.10 | - |
| 353 | 430221,62 | 1299507,51 | Картометрический метод | 0.10 | - |
| 354 | 430221,90 | 1299507,75 | Картометрический метод | 0.10 | - |
| 355 | 430227,12 | 1299501,76 | Картометрический метод | 0.10 | - |
| 356 | 430227,22 | 1299501,85 | Картометрический метод | 0.10 | - |
| 357 | 430236,26 | 1299491,27 | Картометрический метод | 0.10 | - |
| 358 | 430236,16 | 1299491,18 | Картометрический метод | 0.10 | - |
| 359 | 430241,30 | 1299485,25 | Картометрический метод | 0.10 | - |
| 360 | 430240,97 | 1299484,95 | Картометрический метод | 0.10 | - |
| 361 | 430242,11 | 1299483,70 | Картометрический метод | 0.10 | - |
| 362 | 430244,11 | 1299481,35 | Картометрический метод | 0.10 | - |
| 363 | 430245,23 | 1299480,11 | Картометрический метод | 0.10 | - |
| 364 | 430245,50 | 1299480,35 | Картометрический метод | 0.10 | - |

| | | | | | |
|-----|-----------|------------|------------------------|------|---|
| 365 | 430248,55 | 1299477,03 | Картометрический метод | 0.10 | - |
| 366 | 430228,33 | 1299462,18 | Картометрический метод | 0.10 | - |
| 367 | 430246,73 | 1299439,88 | Картометрический метод | 0.10 | - |
| 368 | 430262,26 | 1299421,85 | Картометрический метод | 0.10 | - |
| 369 | 430233,01 | 1299398,85 | Картометрический метод | 0.10 | - |
| 370 | 430223,08 | 1299410,30 | Картометрический метод | 0.10 | - |
| 371 | 430218,24 | 1299406,10 | Картометрический метод | 0.10 | - |
| 372 | 430228,05 | 1299393,73 | Картометрический метод | 0.10 | - |
| 373 | 430208,24 | 1299377,86 | Картометрический метод | 0.10 | - |
| 374 | 430198,73 | 1299390,04 | Картометрический метод | 0.10 | - |
| 375 | 430190,05 | 1299388,75 | Картометрический метод | 0.10 | - |
| 376 | 430151,23 | 1299356,50 | Картометрический метод | 0.10 | - |
| 377 | 430163,26 | 1299341,23 | Картометрический метод | 0.10 | - |
| 378 | 430161,83 | 1299340,09 | Картометрический метод | 0.10 | - |
| 379 | 430149,43 | 1299330,21 | Картометрический метод | 0.10 | - |
| 380 | 430159,55 | 1299317,51 | Картометрический метод | 0.10 | - |
| 381 | 430167,70 | 1299308,16 | Картометрический метод | 0.10 | - |
| 382 | 430168,26 | 1299307,33 | Картометрический метод | 0.10 | - |
| 383 | 430170,22 | 1299304,45 | Картометрический метод | 0.10 | - |
| 384 | 430174,30 | 1299297,28 | Картометрический метод | 0.10 | - |
| 385 | 430178,62 | 1299290,37 | Картометрический метод | 0.10 | - |
| 386 | 430187,57 | 1299289,97 | Картометрический метод | 0.10 | - |
| 387 | 430190,46 | 1299289,74 | Картометрический метод | 0.10 | - |
| 388 | 430192,35 | 1299288,72 | Картометрический метод | 0.10 | - |
| 389 | 430193,53 | 1299287,25 | Картометрический метод | 0.10 | - |
| 390 | 430195,35 | 1299283,83 | Картометрический метод | 0.10 | - |
| 391 | 430200,15 | 1299274,37 | Картометрический метод | 0.10 | - |
| 392 | 430201,43 | 1299272,00 | Картометрический метод | 0.10 | - |
| 393 | 430206,36 | 1299262,31 | Картометрический метод | 0.10 | - |
| 394 | 430260,84 | 1299291,99 | Картометрический метод | 0.10 | - |
| 395 | 430273,83 | 1299299,97 | Картометрический метод | 0.10 | - |
| 396 | 430256,50 | 1299325,93 | Картометрический метод | 0.10 | - |
| 397 | 430295,63 | 1299352,06 | Картометрический метод | 0.10 | - |
| 398 | 430275,95 | 1299379,10 | Картометрический метод | 0.10 | - |
| 399 | 430263,53 | 1299393,97 | Картометрический метод | 0.10 | - |

| | | | | | |
|-----|-----------|------------|------------------------|------|---|
| 400 | 430298,17 | 1299422,64 | Картометрический метод | 0.10 | - |
| 401 | 430322,95 | 1299392,52 | Картометрический метод | 0.10 | - |
| 402 | 430307,91 | 1299380,08 | Картометрический метод | 0.10 | - |
| 403 | 430307,76 | 1299376,85 | Картометрический метод | 0.10 | - |
| 404 | 430315,47 | 1299365,30 | Картометрический метод | 0.10 | - |
| 405 | 430333,42 | 1299338,41 | Картометрический метод | 0.10 | - |
| 406 | 430303,36 | 1299318,35 | Картометрический метод | 0.10 | - |
| 407 | 430331,95 | 1299273,79 | Картометрический метод | 0.10 | - |
| 408 | 430320,05 | 1299266,07 | Картометрический метод | 0.10 | - |
| 409 | 430317,42 | 1299270,03 | Картометрический метод | 0.10 | - |
| 410 | 430311,37 | 1299266,35 | Картометрический метод | 0.10 | - |
| 411 | 430316,14 | 1299258,85 | Картометрический метод | 0.10 | - |
| 412 | 430309,73 | 1299254,78 | Картометрический метод | 0.10 | - |
| 413 | 430301,37 | 1299249,73 | Картометрический метод | 0.10 | - |
| 414 | 430280,50 | 1299236,69 | Картометрический метод | 0.10 | - |
| 415 | 430284,77 | 1299229,04 | Картометрический метод | 0.10 | - |
| 416 | 430292,74 | 1299218,25 | Картометрический метод | 0.10 | - |
| 417 | 430285,47 | 1299212,53 | Картометрический метод | 0.10 | - |
| 418 | 430274,02 | 1299203,54 | Картометрический метод | 0.10 | - |
| 419 | 430273,87 | 1299203,42 | Картометрический метод | 0.10 | - |
| 420 | 430262,36 | 1299194,19 | Картометрический метод | 0.10 | - |
| 421 | 430259,25 | 1299191,68 | Картометрический метод | 0.10 | - |
| 422 | 430241,73 | 1299215,40 | Картометрический метод | 0.10 | - |
| 423 | 430236,74 | 1299213,25 | Картометрический метод | 0.10 | - |
| 424 | 430232,72 | 1299213,47 | Картометрический метод | 0.10 | - |
| 425 | 430228,51 | 1299211,20 | Картометрический метод | 0.10 | - |
| 426 | 430196,94 | 1299198,09 | Картометрический метод | 0.10 | - |
| 427 | 430186,22 | 1299190,40 | Картометрический метод | 0.10 | - |
| 428 | 430178,47 | 1299184,84 | Картометрический метод | 0.10 | - |
| 429 | 430187,59 | 1299170,75 | Картометрический метод | 0.10 | - |
| 430 | 430188,14 | 1299169,90 | Картометрический метод | 0.10 | - |
| 431 | 430189,14 | 1299168,37 | Картометрический метод | 0.10 | - |
| 432 | 430190,66 | 1299166,01 | Картометрический метод | 0.10 | - |
| 433 | 430191,97 | 1299166,97 | Картометрический метод | 0.10 | - |
| 434 | 430203,45 | 1299151,09 | Картометрический метод | 0.10 | - |

| | | | | | |
|-----|-----------|------------|------------------------|------|---|
| 435 | 430198,69 | 1299147,41 | Картометрический метод | 0.10 | - |
| 436 | 430188,16 | 1299139,30 | Картометрический метод | 0.10 | - |
| 437 | 430188,55 | 1299138,94 | Картометрический метод | 0.10 | - |
| 438 | 430186,42 | 1299137,33 | Картометрический метод | 0.10 | - |
| 439 | 430184,83 | 1299136,16 | Картометрический метод | 0.10 | - |
| 440 | 430176,30 | 1299129,72 | Картометрический метод | 0.10 | - |
| 441 | 430166,31 | 1299143,26 | Картометрический метод | 0.10 | - |
| 442 | 430158,06 | 1299136,15 | Картометрический метод | 0.10 | - |
| 443 | 430168,65 | 1299118,98 | Картометрический метод | 0.10 | - |
| 444 | 430130,49 | 1299087,48 | Картометрический метод | 0.10 | - |
| 445 | 430128,60 | 1299084,73 | Картометрический метод | 0.10 | - |
| 446 | 430114,32 | 1299074,38 | Картометрический метод | 0.10 | - |
| 447 | 430117,59 | 1299069,87 | Картометрический метод | 0.10 | - |
| 448 | 429991,75 | 1298973,04 | Картометрический метод | 0.10 | - |
| 449 | 429954,29 | 1298950,00 | Картометрический метод | 0.10 | - |
| 450 | 429958,88 | 1298943,19 | Картометрический метод | 0.10 | - |
| 451 | 429961,27 | 1298940,01 | Картометрический метод | 0.10 | - |
| 452 | 429963,46 | 1298937,10 | Картометрический метод | 0.10 | - |
| 453 | 429966,77 | 1298932,69 | Картометрический метод | 0.10 | - |
| 454 | 429970,09 | 1298926,35 | Картометрический метод | 0.10 | - |
| 455 | 429971,36 | 1298924,63 | Картометрический метод | 0.10 | - |
| 456 | 429977,58 | 1298916,18 | Картометрический метод | 0.10 | - |
| 457 | 429980,09 | 1298911,60 | Картометрический метод | 0.10 | - |
| 458 | 429980,45 | 1298910,98 | Картометрический метод | 0.10 | - |
| 459 | 429984,10 | 1298904,73 | Картометрический метод | 0.10 | - |
| 460 | 429990,57 | 1298888,83 | Картометрический метод | 0.10 | - |
| 461 | 429998,37 | 1298870,79 | Картометрический метод | 0.10 | - |
| 462 | 430011,74 | 1298851,45 | Картометрический метод | 0.10 | - |
| 463 | 430054,10 | 1298777,80 | Картометрический метод | 0.10 | - |
| 464 | 430062,43 | 1298762,33 | Картометрический метод | 0.10 | - |
| 465 | 430065,91 | 1298755,87 | Картометрический метод | 0.10 | - |
| 466 | 430081,98 | 1298763,44 | Картометрический метод | 0.10 | - |
| 467 | 430115,51 | 1298772,85 | Картометрический метод | 0.10 | - |
| 468 | 430128,93 | 1298771,62 | Картометрический метод | 0.10 | - |
| 469 | 430157,10 | 1298756,46 | Картометрический метод | 0.10 | - |

| | | | | | |
|-----|-----------|------------|------------------------|------|---|
| 470 | 430178,03 | 1298752,06 | Картометрический метод | 0.10 | - |
| 471 | 430184,42 | 1298751,36 | Картометрический метод | 0.10 | - |
| 472 | 430188,78 | 1298751,09 | Картометрический метод | 0.10 | - |
| 473 | 430193,68 | 1298750,98 | Картометрический метод | 0.10 | - |
| 474 | 430196,99 | 1298750,98 | Картометрический метод | 0.10 | - |
| 475 | 430201,29 | 1298751,13 | Картометрический метод | 0.10 | - |
| 476 | 430203,80 | 1298751,42 | Картометрический метод | 0.10 | - |
| 477 | 430207,54 | 1298752,63 | Картометрический метод | 0.10 | - |
| 478 | 430211,20 | 1298754,12 | Картометрический метод | 0.10 | - |
| 479 | 430215,85 | 1298755,95 | Картометрический метод | 0.10 | - |
| 480 | 430220,61 | 1298758,53 | Картометрический метод | 0.10 | - |
| 481 | 430239,24 | 1298729,61 | Картометрический метод | 0.10 | - |
| 482 | 430249,91 | 1298742,46 | Картометрический метод | 0.10 | - |
| 483 | 430294,54 | 1298790,56 | Картометрический метод | 0.10 | - |
| 484 | 430363,26 | 1298863,20 | Картометрический метод | 0.10 | - |
| 485 | 430301,08 | 1298944,46 | Картометрический метод | 0.10 | - |
| 486 | 430294,11 | 1298939,40 | Картометрический метод | 0.10 | - |
| 487 | 430280,34 | 1298929,40 | Картометрический метод | 0.10 | - |
| 488 | 430257,69 | 1298912,13 | Картометрический метод | 0.10 | - |
| 489 | 430253,77 | 1298906,21 | Картометрический метод | 0.10 | - |
| 490 | 430250,46 | 1298903,06 | Картометрический метод | 0.10 | - |
| 491 | 430249,47 | 1298902,23 | Картометрический метод | 0.10 | - |
| 492 | 430232,65 | 1298889,56 | Картометрический метод | 0.10 | - |
| 493 | 430213,84 | 1298874,89 | Картометрический метод | 0.10 | - |
| 494 | 430198,27 | 1298862,65 | Картометрический метод | 0.10 | - |
| 495 | 430195,57 | 1298865,58 | Картометрический метод | 0.10 | - |
| 496 | 430195,40 | 1298865,79 | Картометрический метод | 0.10 | - |
| 497 | 430192,63 | 1298869,36 | Картометрический метод | 0.10 | - |
| 498 | 430191,71 | 1298870,54 | Картометрический метод | 0.10 | - |
| 499 | 430180,00 | 1298881,69 | Картометрический метод | 0.10 | - |
| 500 | 430164,59 | 1298898,82 | Картометрический метод | 0.10 | - |
| 501 | 430158,03 | 1298912,11 | Картометрический метод | 0.10 | - |
| 502 | 430174,80 | 1298938,86 | Картометрический метод | 0.10 | - |
| 503 | 430180,72 | 1298947,54 | Картометрический метод | 0.10 | - |
| 504 | 430166,76 | 1298989,26 | Картометрический метод | 0.10 | - |

| | | | | | |
|-----|-----------|------------|------------------------|------|---|
| 505 | 430153,50 | 1298995,00 | Картометрический метод | 0.10 | - |
| 506 | 430139,42 | 1299001,10 | Картометрический метод | 0.10 | - |
| 507 | 430137,89 | 1299019,43 | Картометрический метод | 0.10 | - |
| 508 | 430139,40 | 1299030,11 | Картометрический метод | 0.10 | - |
| 509 | 430141,28 | 1299042,35 | Картометрический метод | 0.10 | - |
| 510 | 430146,58 | 1299078,20 | Картометрический метод | 0.10 | - |
| 511 | 430177,46 | 1299106,02 | Картометрический метод | 0.10 | - |
| 512 | 430189,30 | 1299090,55 | Картометрический метод | 0.10 | - |
| 513 | 430216,81 | 1299110,49 | Картометрический метод | 0.10 | - |
| 514 | 430234,24 | 1299123,13 | Картометрический метод | 0.10 | - |
| 515 | 430231,58 | 1299126,59 | Картометрический метод | 0.10 | - |
| 516 | 430215,99 | 1299114,61 | Картометрический метод | 0.10 | - |
| 517 | 430204,79 | 1299129,17 | Картометрический метод | 0.10 | - |
| 518 | 430220,38 | 1299141,16 | Картометрический метод | 0.10 | - |
| 519 | 430222,51 | 1299138,38 | Картометрический метод | 0.10 | - |
| 520 | 430224,63 | 1299140,01 | Картометрический метод | 0.10 | - |
| 521 | 430238,17 | 1299150,37 | Картометрический метод | 0.10 | - |
| 522 | 430242,30 | 1299153,54 | Картометрический метод | 0.10 | - |
| 523 | 430267,34 | 1299172,85 | Картометрический метод | 0.10 | - |
| 524 | 430269,36 | 1299174,41 | Картометрический метод | 0.10 | - |
| 525 | 430289,53 | 1299189,68 | Картометрический метод | 0.10 | - |
| 526 | 430296,54 | 1299194,75 | Картометрический метод | 0.10 | - |
| 527 | 430304,78 | 1299199,13 | Картометрический метод | 0.10 | - |
| 528 | 430311,56 | 1299204,08 | Картометрический метод | 0.10 | - |
| 529 | 430317,60 | 1299208,95 | Картометрический метод | 0.10 | - |
| 530 | 430320,92 | 1299211,63 | Картометрический метод | 0.10 | - |
| 531 | 430340,60 | 1299226,66 | Картометрический метод | 0.10 | - |
| 532 | 430344,32 | 1299229,50 | Картометрический метод | 0.10 | - |
| 533 | 430362,04 | 1299243,07 | Картометрический метод | 0.10 | - |
| 534 | 430367,22 | 1299248,25 | Картометрический метод | 0.10 | - |
| 535 | 430368,93 | 1299249,71 | Картометрический метод | 0.10 | - |
| 536 | 430386,69 | 1299264,84 | Картометрический метод | 0.10 | - |
| 537 | 430396,25 | 1299271,57 | Картометрический метод | 0.10 | - |
| 538 | 430399,57 | 1299271,01 | Картометрический метод | 0.10 | - |
| 539 | 430419,64 | 1299238,75 | Картометрический метод | 0.10 | - |

| | | | | | |
|-----|-----------|------------|------------------------|------|---|
| 540 | 430393,55 | 1299206,05 | Картометрический метод | 0.10 | - |
| 541 | 430408,74 | 1299186,13 | Картометрический метод | 0.10 | - |
| 542 | 430411,60 | 1299182,64 | Картометрический метод | 0.10 | - |
| 543 | 430425,61 | 1299193,59 | Картометрический метод | 0.10 | - |
| 544 | 430440,35 | 1299202,17 | Картометрический метод | 0.10 | - |
| 545 | 430460,33 | 1299213,81 | Картометрический метод | 0.10 | - |
| 546 | 430452,13 | 1299226,99 | Картометрический метод | 0.10 | - |
| 547 | 430451,66 | 1299226,85 | Картометрический метод | 0.10 | - |
| 548 | 430450,46 | 1299228,69 | Картометрический метод | 0.10 | - |
| 549 | 430450,77 | 1299229,09 | Картометрический метод | 0.10 | - |
| 550 | 430446,65 | 1299235,57 | Картометрический метод | 0.10 | - |
| 551 | 430457,86 | 1299243,07 | Картометрический метод | 0.10 | - |
| 552 | 430458,23 | 1299246,68 | Картометрический метод | 0.10 | - |
| 553 | 430453,59 | 1299253,95 | Картометрический метод | 0.10 | - |
| 554 | 430440,51 | 1299280,43 | Картометрический метод | 0.10 | - |
| 555 | 430439,40 | 1299282,73 | Картометрический метод | 0.10 | - |
| 556 | 430442,59 | 1299288,36 | Картометрический метод | 0.10 | - |
| 557 | 430457,43 | 1299296,88 | Картометрический метод | 0.10 | - |
| 558 | 430479,21 | 1299302,74 | Картометрический метод | 0.10 | - |
| 559 | 430483,32 | 1299297,96 | Картометрический метод | 0.10 | - |
| 560 | 430490,33 | 1299281,98 | Картометрический метод | 0.10 | - |
| 561 | 430511,95 | 1299294,46 | Картометрический метод | 0.10 | - |
| 562 | 430507,97 | 1299303,24 | Картометрический метод | 0.10 | - |
| 563 | 430500,89 | 1299313,99 | Картометрический метод | 0.10 | - |
| 564 | 430492,32 | 1299327,40 | Картометрический метод | 0.10 | - |
| 565 | 430491,55 | 1299328,46 | Картометрический метод | 0.10 | - |
| 566 | 430494,08 | 1299330,20 | Картометрический метод | 0.10 | - |
| 567 | 430496,03 | 1299331,54 | Картометрический метод | 0.10 | - |
| 568 | 430501,72 | 1299334,97 | Картометрический метод | 0.10 | - |
| 569 | 430506,53 | 1299339,93 | Картометрический метод | 0.10 | - |
| 570 | 430521,65 | 1299350,87 | Картометрический метод | 0.10 | - |
| 571 | 430531,07 | 1299337,85 | Картометрический метод | 0.10 | - |
| 572 | 430535,08 | 1299340,02 | Картометрический метод | 0.10 | - |
| 573 | 430544,26 | 1299324,58 | Картометрический метод | 0.10 | - |
| 574 | 430530,82 | 1299316,59 | Картометрический метод | 0.10 | - |

| | | | | | |
|---|-----------|------------|------------------------|------|---|
| 575 | 430533,63 | 1299311,88 | Картометрический метод | 0.10 | - |
| 576 | 430544,75 | 1299317,92 | Картометрический метод | 0.10 | - |
| 577 | 430547,17 | 1299340,22 | Картометрический метод | 0.10 | - |
| 578 | 430546,57 | 1299341,15 | Картометрический метод | 0.10 | - |
| 579 | 430547,77 | 1299341,93 | Картометрический метод | 0.10 | - |
| 580 | 430556,66 | 1299331,33 | Картометрический метод | 0.10 | - |
| 581 | 430557,45 | 1299332,00 | Картометрический метод | 0.10 | - |
| 582 | 430585,32 | 1299297,31 | Картометрический метод | 0.10 | - |
| 583 | 430578,31 | 1299291,70 | Картометрический метод | 0.10 | - |
| 584 | 430577,49 | 1299292,69 | Картометрический метод | 0.10 | - |
| 585 | 430575,46 | 1299291,05 | Картометрический метод | 0.10 | - |
| 586 | 430575,92 | 1299290,49 | Картометрический метод | 0.10 | - |
| 587 | 430573,26 | 1299288,29 | Картометрический метод | 0.10 | - |
| 588 | 430576,90 | 1299283,83 | Картометрический метод | 0.10 | - |
| 589 | 430588,40 | 1299293,01 | Картометрический метод | 0.10 | - |
| 590 | 430600,96 | 1299277,62 | Картометрический метод | 0.10 | - |
| 591 | 430600,19 | 1299276,98 | Картометрический метод | 0.10 | - |
| 592 | 430603,58 | 1299272,79 | Картометрический метод | 0.10 | - |
| 215 | 430618,02 | 1299284,45 | Картометрический метод | 0.10 | - |
| ЕОЗ-1 (участок 5, внутренний контур 1) | | | | | |
| 593 | 430496,74 | 1299307,66 | Картометрический метод | 0.10 | - |
| 594 | 430487,24 | 1299327,10 | Картометрический метод | 0.10 | - |
| 595 | 430473,84 | 1299319,83 | Картометрический метод | 0.10 | - |
| 596 | 430483,23 | 1299300,59 | Картометрический метод | 0.10 | - |
| 593 | 430496,74 | 1299307,66 | Картометрический метод | 0.10 | - |
| ЕОЗ-1 (участок 5, внутренний контур 2) | | | | | |
| 597 | 430525,98 | 1299371,04 | Картометрический метод | 0.10 | - |
| 598 | 430511,54 | 1299389,17 | Картометрический метод | 0.10 | - |
| 599 | 430508,40 | 1299391,36 | Картометрический метод | 0.10 | - |
| 600 | 430498,84 | 1299403,64 | Картометрический метод | 0.10 | - |
| 601 | 430489,87 | 1299415,16 | Картометрический метод | 0.10 | - |
| 602 | 430478,30 | 1299404,27 | Картометрический метод | 0.10 | - |
| 603 | 430446,53 | 1299374,35 | Картометрический метод | 0.10 | - |
| 604 | 430469,13 | 1299333,88 | Картометрический метод | 0.10 | - |
| 605 | 430468,34 | 1299333,29 | Картометрический метод | 0.10 | - |
| 606 | 430468,92 | 1299332,24 | Картометрический метод | 0.10 | - |

| | | | | | |
|---|-----------|------------|------------------------|------|---|
| 607 | 430472,20 | 1299333,78 | Картометрический метод | 0.10 | - |
| 608 | 430485,69 | 1299338,45 | Картометрический метод | 0.10 | - |
| 609 | 430485,76 | 1299338,33 | Картометрический метод | 0.10 | - |
| 610 | 430491,37 | 1299339,68 | Картометрический метод | 0.10 | - |
| 611 | 430492,82 | 1299340,41 | Картометрический метод | 0.10 | - |
| 612 | 430493,41 | 1299339,34 | Картометрический метод | 0.10 | - |
| 613 | 430496,45 | 1299340,84 | Картометрический метод | 0.10 | - |
| 614 | 430495,97 | 1299341,96 | Картометрический метод | 0.10 | - |
| 615 | 430497,42 | 1299342,67 | Картометрический метод | 0.10 | - |
| 616 | 430501,91 | 1299346,29 | Картометрический метод | 0.10 | - |
| 617 | 430501,67 | 1299346,84 | Картометрический метод | 0.10 | - |
| 618 | 430512,18 | 1299356,32 | Картометрический метод | 0.10 | - |
| 619 | 430512,28 | 1299356,22 | Картометрический метод | 0.10 | - |
| 620 | 430525,67 | 1299368,73 | Картометрический метод | 0.10 | - |
| 597 | 430525,98 | 1299371,04 | Картометрический метод | 0.10 | - |
| ЕОЗ-1 (участок 5, внутренний контур 3) | | | | | |
| 621 | 430522,44 | 1299426,24 | Картометрический метод | 0.10 | - |
| 622 | 430516,19 | 1299434,06 | Картометрический метод | 0.10 | - |
| 623 | 430509,67 | 1299428,86 | Картометрический метод | 0.10 | - |
| 624 | 430511,06 | 1299427,11 | Картометрический метод | 0.10 | - |
| 625 | 430507,83 | 1299424,54 | Картометрический метод | 0.10 | - |
| 626 | 430512,69 | 1299418,45 | Картометрический метод | 0.10 | - |
| 621 | 430522,44 | 1299426,24 | Картометрический метод | 0.10 | - |
| ЕОЗ-1 (участок 5, внутренний контур 4) | | | | | |
| 627 | 430515,27 | 1299441,99 | Картометрический метод | 0.10 | - |
| 628 | 430508,49 | 1299450,49 | Картометрический метод | 0.10 | - |
| 629 | 430499,42 | 1299443,28 | Картометрический метод | 0.10 | - |
| 630 | 430500,47 | 1299441,96 | Картометрический метод | 0.10 | - |
| 631 | 430495,63 | 1299438,10 | Картометрический метод | 0.10 | - |
| 632 | 430501,34 | 1299430,91 | Картометрический метод | 0.10 | - |
| 627 | 430515,27 | 1299441,99 | Картометрический метод | 0.10 | - |
| ЕОЗ-1 (участок 5, внутренний контур 5) | | | | | |
| 633 | 430499,14 | 1299476,48 | Картометрический метод | 0.10 | - |
| 634 | 430492,55 | 1299484,76 | Картометрический метод | 0.10 | - |
| 635 | 430485,96 | 1299479,52 | Картометрический метод | 0.10 | - |
| 636 | 430483,55 | 1299482,55 | Картометрический метод | 0.10 | - |

| | | | | | |
|---|-----------|------------|------------------------|------|---|
| 637 | 430469,28 | 1299471,21 | Картометрический метод | 0.10 | - |
| 638 | 430479,65 | 1299458,18 | Картометрический метод | 0.10 | - |
| 639 | 430492,55 | 1299468,44 | Картометрический метод | 0.10 | - |
| 640 | 430491,18 | 1299470,16 | Картометрический метод | 0.10 | - |
| 633 | 430499,14 | 1299476,48 | Картометрический метод | 0.10 | - |
| ЕОЗ-1 (участок 5, внутренний контур 6) | | | | | |
| 641 | 430502,42 | 1299563,94 | Картометрический метод | 0.10 | - |
| 642 | 430498,79 | 1299579,36 | Картометрический метод | 0.10 | - |
| 643 | 430489,42 | 1299611,69 | Картометрический метод | 0.10 | - |
| 644 | 430488,41 | 1299615,17 | Картометрический метод | 0.10 | - |
| 645 | 430471,83 | 1299631,75 | Картометрический метод | 0.10 | - |
| 646 | 430468,00 | 1299634,85 | Картометрический метод | 0.10 | - |
| 647 | 430465,34 | 1299635,05 | Картометрический метод | 0.10 | - |
| 648 | 430462,42 | 1299634,24 | Картометрический метод | 0.10 | - |
| 649 | 430460,69 | 1299631,87 | Картометрический метод | 0.10 | - |
| 650 | 430458,63 | 1299624,11 | Картометрический метод | 0.10 | - |
| 651 | 430458,46 | 1299621,19 | Картометрический метод | 0.10 | - |
| 652 | 430474,88 | 1299557,62 | Картометрический метод | 0.10 | - |
| 641 | 430502,42 | 1299563,94 | Картометрический метод | 0.10 | - |
| ЕОЗ-1 (участок 5, внутренний контур 7) | | | | | |
| 653 | 430443,11 | 1299647,69 | Картометрический метод | 0.10 | - |
| 654 | 430440,68 | 1299655,96 | Картометрический метод | 0.10 | - |
| 655 | 430440,34 | 1299657,10 | Картометрический метод | 0.10 | - |
| 656 | 430440,28 | 1299657,34 | Картометрический метод | 0.10 | - |
| 657 | 430438,38 | 1299664,61 | Картометрический метод | 0.10 | - |
| 658 | 430438,28 | 1299664,92 | Картометрический метод | 0.10 | - |
| 659 | 430421,76 | 1299660,38 | Картометрический метод | 0.10 | - |
| 660 | 430426,30 | 1299642,77 | Картометрический метод | 0.10 | - |
| 661 | 430432,09 | 1299644,46 | Картометрический метод | 0.10 | - |
| 662 | 430442,82 | 1299647,60 | Картометрический метод | 0.10 | - |
| 653 | 430443,11 | 1299647,69 | Картометрический метод | 0.10 | - |
| ЕОЗ-1 (участок 5, внутренний контур 8) | | | | | |
| 663 | 430478,69 | 1299430,51 | Картометрический метод | 0.10 | - |
| 664 | 430471,22 | 1299440,53 | Картометрический метод | 0.10 | - |
| 665 | 430462,30 | 1299433,92 | Картометрический метод | 0.10 | - |
| 666 | 430470,17 | 1299424,41 | Картометрический метод | 0.10 | - |

| | | | | | |
|--|-----------|------------|------------------------|------|---|
| 663 | 430478,69 | 1299430,51 | Картометрический метод | 0.10 | - |
| ЕОЗ-1 (участок 5, внутренний контур 9) | | | | | |
| 667 | 430456,03 | 1299324,15 | Картометрический метод | 0.10 | - |
| 668 | 430447,85 | 1299336,67 | Картометрический метод | 0.10 | - |
| 669 | 430436,25 | 1299329,10 | Картометрический метод | 0.10 | - |
| 670 | 430437,70 | 1299326,89 | Картометрический метод | 0.10 | - |
| 671 | 430434,46 | 1299324,76 | Картометрический метод | 0.10 | - |
| 672 | 430441,21 | 1299314,45 | Картометрический метод | 0.10 | - |
| 667 | 430456,03 | 1299324,15 | Картометрический метод | 0.10 | - |
| ЕОЗ-1 (участок 5, внутренний контур 10) | | | | | |
| 673 | 430472,04 | 1299446,01 | Картометрический метод | 0.10 | - |
| 674 | 430413,67 | 1299517,64 | Картометрический метод | 0.10 | - |
| 675 | 430407,18 | 1299512,35 | Картометрический метод | 0.10 | - |
| 676 | 430403,39 | 1299509,10 | Картометрический метод | 0.10 | - |
| 677 | 430392,81 | 1299500,64 | Картометрический метод | 0.10 | - |
| 678 | 430406,13 | 1299485,12 | Картометрический метод | 0.10 | - |
| 679 | 430395,06 | 1299476,00 | Картометрический метод | 0.10 | - |
| 680 | 430367,16 | 1299453,24 | Картометрический метод | 0.10 | - |
| 681 | 430358,55 | 1299446,08 | Картометрический метод | 0.10 | - |
| 682 | 430356,19 | 1299448,91 | Картометрический метод | 0.10 | - |
| 683 | 430350,18 | 1299443,57 | Картометрический метод | 0.10 | - |
| 684 | 430345,85 | 1299439,74 | Картометрический метод | 0.10 | - |
| 685 | 430341,21 | 1299435,85 | Картометрический метод | 0.10 | - |
| 686 | 430324,95 | 1299421,87 | Картометрический метод | 0.10 | - |
| 687 | 430329,01 | 1299416,68 | Картометрический метод | 0.10 | - |
| 688 | 430345,77 | 1299397,66 | Картометрический метод | 0.10 | - |
| 689 | 430347,77 | 1299395,58 | Картометрический метод | 0.10 | - |
| 690 | 430353,47 | 1299396,20 | Картометрический метод | 0.10 | - |
| 691 | 430362,40 | 1299407,43 | Картометрический метод | 0.10 | - |
| 692 | 430364,86 | 1299409,38 | Картометрический метод | 0.10 | - |
| 693 | 430367,91 | 1299405,63 | Картометрический метод | 0.10 | - |
| 694 | 430395,22 | 1299373,72 | Картометрический метод | 0.10 | - |
| 695 | 430403,87 | 1299371,03 | Картометрический метод | 0.10 | - |
| 696 | 430418,46 | 1299381,70 | Картометрический метод | 0.10 | - |
| 697 | 430422,25 | 1299383,40 | Картометрический метод | 0.10 | - |
| 698 | 430430,20 | 1299390,03 | Картометрический метод | 0.10 | - |

| | | | | | |
|--|-----------|------------|------------------------|------|---|
| 699 | 430432,81 | 1299386,51 | Картометрический метод | 0.10 | - |
| 700 | 430434,09 | 1299384,90 | Картометрический метод | 0.10 | - |
| 701 | 430447,37 | 1299395,01 | Картометрический метод | 0.10 | - |
| 702 | 430460,65 | 1299405,81 | Картометрический метод | 0.10 | - |
| 703 | 430470,11 | 1299414,14 | Картометрический метод | 0.10 | - |
| 704 | 430466,74 | 1299418,47 | Картометрический метод | 0.10 | - |
| 705 | 430452,03 | 1299428,72 | Картометрический метод | 0.10 | - |
| 706 | 430458,37 | 1299434,04 | Картометрический метод | 0.10 | - |
| 707 | 430468,94 | 1299442,91 | Картометрический метод | 0.10 | - |
| 673 | 430472,04 | 1299446,01 | Картометрический метод | 0.10 | - |
| ЕОЗ-1 (участок 5, внутренний контур 11) | | | | | |
| 708 | 430438,08 | 1299209,02 | Картометрический метод | 0.10 | - |
| 709 | 430427,49 | 1299226,17 | Картометрический метод | 0.10 | - |
| 710 | 430407,88 | 1299214,05 | Картометрический метод | 0.10 | - |
| 711 | 430415,66 | 1299201,45 | Картометрический метод | 0.10 | - |
| 712 | 430425,17 | 1299207,32 | Картометрический метод | 0.10 | - |
| 713 | 430427,98 | 1299202,78 | Картометрический метод | 0.10 | - |
| 708 | 430438,08 | 1299209,02 | Картометрический метод | 0.10 | - |
| ЕОЗ-1 (участок 5, внутренний контур 12) | | | | | |
| 714 | 430396,21 | 1299364,63 | Картометрический метод | 0.10 | - |
| 715 | 430389,19 | 1299372,43 | Картометрический метод | 0.10 | - |
| 716 | 430387,00 | 1299370,46 | Картометрический метод | 0.10 | - |
| 717 | 430384,97 | 1299372,71 | Картометрический метод | 0.10 | - |
| 718 | 430387,16 | 1299374,68 | Картометрический метод | 0.10 | - |
| 719 | 430375,42 | 1299387,75 | Картометрический метод | 0.10 | - |
| 720 | 430373,68 | 1299386,19 | Картометрический метод | 0.10 | - |
| 721 | 430363,79 | 1299397,11 | Картометрический метод | 0.10 | - |
| 722 | 430360,56 | 1299394,21 | Картометрический метод | 0.10 | - |
| 723 | 430359,31 | 1299395,67 | Картометрический метод | 0.10 | - |
| 724 | 430353,07 | 1299390,05 | Картометрический метод | 0.10 | - |
| 725 | 430364,21 | 1299377,67 | Картометрический метод | 0.10 | - |
| 726 | 430375,98 | 1299364,58 | Картометрический метод | 0.10 | - |
| 727 | 430379,27 | 1299367,55 | Картометрический метод | 0.10 | - |
| 728 | 430381,28 | 1299365,31 | Картометрический метод | 0.10 | - |
| 729 | 430377,99 | 1299362,35 | Картометрический метод | 0.10 | - |
| 730 | 430385,02 | 1299354,54 | Картометрический метод | 0.10 | - |

| | | | | | |
|--|-----------|------------|------------------------|------|---|
| 714 | 430396,21 | 1299364,63 | Картометрический метод | 0.10 | - |
| ЕОЗ-1 (участок 5, внутренний контур 13) | | | | | |
| 731 | 430382,83 | 1299313,24 | Картометрический метод | 0.10 | - |
| 732 | 430374,37 | 1299324,33 | Картометрический метод | 0.10 | - |
| 733 | 430368,23 | 1299319,65 | Картометрический метод | 0.10 | - |
| 734 | 430367,91 | 1299320,07 | Картометрический метод | 0.10 | - |
| 735 | 430365,79 | 1299318,45 | Картометрический метод | 0.10 | - |
| 736 | 430366,11 | 1299318,03 | Картометрический метод | 0.10 | - |
| 737 | 430355,41 | 1299309,87 | Картометрический метод | 0.10 | - |
| 738 | 430363,87 | 1299298,78 | Картометрический метод | 0.10 | - |
| 739 | 430373,22 | 1299305,91 | Картометрический метод | 0.10 | - |
| 740 | 430373,52 | 1299305,51 | Картометрический метод | 0.10 | - |
| 741 | 430375,09 | 1299306,71 | Картометрический метод | 0.10 | - |
| 742 | 430374,78 | 1299307,10 | Картометрический метод | 0.10 | - |
| 731 | 430382,83 | 1299313,24 | Картометрический метод | 0.10 | - |
| ЕОЗ-1 (участок 5, внутренний контур 14) | | | | | |
| 743 | 430357,39 | 1299292,65 | Картометрический метод | 0.10 | - |
| 744 | 430350,33 | 1299302,95 | Картометрический метод | 0.10 | - |
| 745 | 430338,98 | 1299295,01 | Картометрический метод | 0.10 | - |
| 746 | 430345,78 | 1299284,68 | Картометрический метод | 0.10 | - |
| 743 | 430357,39 | 1299292,65 | Картометрический метод | 0.10 | - |
| ЕОЗ-1 (участок 5, внутренний контур 15) | | | | | |
| 747 | 430358,02 | 1299263,43 | Картометрический метод | 0.10 | - |
| 748 | 430347,39 | 1299278,93 | Картометрический метод | 0.10 | - |
| 749 | 430334,57 | 1299270,14 | Картометрический метод | 0.10 | - |
| 750 | 430345,20 | 1299254,64 | Картометрический метод | 0.10 | - |
| 747 | 430358,02 | 1299263,43 | Картометрический метод | 0.10 | - |
| ЕОЗ-1 (участок 5, внутренний контур 16) | | | | | |
| 751 | 430338,18 | 1299252,95 | Картометрический метод | 0.10 | - |
| 752 | 430333,16 | 1299259,58 | Картометрический метод | 0.10 | - |
| 753 | 430325,93 | 1299254,13 | Картометрический метод | 0.10 | - |
| 754 | 430324,72 | 1299255,71 | Картометрический метод | 0.10 | - |
| 755 | 430320,28 | 1299252,45 | Картометрический метод | 0.10 | - |
| 756 | 430321,59 | 1299250,64 | Картометрический метод | 0.10 | - |
| 757 | 430316,05 | 1299246,57 | Картометрический метод | 0.10 | - |
| 758 | 430321,08 | 1299239,94 | Картометрический метод | 0.10 | - |

| | | | | | |
|--|-----------|------------|------------------------|------|---|
| 751 | 430338,18 | 1299252,95 | Картометрический метод | 0.10 | - |
| ЕОЗ-1 (участок 5, внутренний контур 17) | | | | | |
| 759 | 430309,44 | 1299230,72 | Картометрический метод | 0.10 | - |
| 760 | 430303,25 | 1299239,87 | Картометрический метод | 0.10 | - |
| 761 | 430302,67 | 1299239,47 | Картометрический метод | 0.10 | - |
| 762 | 430300,54 | 1299242,50 | Картометрический метод | 0.10 | - |
| 763 | 430294,90 | 1299238,62 | Картометрический метод | 0.10 | - |
| 764 | 430297,01 | 1299235,68 | Картометрический метод | 0.10 | - |
| 765 | 430292,70 | 1299232,74 | Картометрический метод | 0.10 | - |
| 766 | 430299,50 | 1299223,39 | Картометрический метод | 0.10 | - |
| 759 | 430309,44 | 1299230,72 | Картометрический метод | 0.10 | - |
| ЕОЗ-1 (участок 5, внутренний контур 18) | | | | | |
| 767 | 430328,34 | 1299477,30 | Картометрический метод | 0.10 | - |
| 768 | 430320,71 | 1299486,09 | Картометрический метод | 0.10 | - |
| 769 | 430314,24 | 1299480,46 | Картометрический метод | 0.10 | - |
| 770 | 430308,39 | 1299487,19 | Картометрический метод | 0.10 | - |
| 771 | 430314,86 | 1299492,81 | Картометрический метод | 0.10 | - |
| 772 | 430307,23 | 1299501,59 | Картометрический метод | 0.10 | - |
| 773 | 430290,66 | 1299487,19 | Картометрический метод | 0.10 | - |
| 774 | 430311,77 | 1299462,90 | Картометрический метод | 0.10 | - |
| 767 | 430328,34 | 1299477,30 | Картометрический метод | 0.10 | - |
| ЕОЗ-1 (участок 5, внутренний контур 19) | | | | | |
| 775 | 430298,07 | 1299507,04 | Картометрический метод | 0.10 | - |
| 776 | 430293,11 | 1299512,52 | Картометрический метод | 0.10 | - |
| 777 | 430290,62 | 1299510,26 | Картометрический метод | 0.10 | - |
| 778 | 430286,12 | 1299515,22 | Картометрический метод | 0.10 | - |
| 779 | 430268,68 | 1299499,43 | Картометрический метод | 0.10 | - |
| 780 | 430277,50 | 1299489,69 | Картометрический метод | 0.10 | - |
| 781 | 430292,85 | 1299503,58 | Картометрический метод | 0.10 | - |
| 782 | 430293,47 | 1299502,89 | Картометрический метод | 0.10 | - |
| 775 | 430298,07 | 1299507,04 | Картометрический метод | 0.10 | - |
| ЕОЗ-1 (участок 5, внутренний контур 20) | | | | | |
| 783 | 430257,95 | 1299315,40 | Картометрический метод | 0.10 | - |
| 784 | 430239,24 | 1299347,41 | Картометрический метод | 0.10 | - |
| 785 | 430234,36 | 1299344,56 | Картометрический метод | 0.10 | - |
| 786 | 430246,18 | 1299324,33 | Картометрический метод | 0.10 | - |

| | | | | | |
|--|-----------|------------|------------------------|------|---|
| 787 | 430236,79 | 1299318,84 | Картометрический метод | 0.10 | - |
| 788 | 430243,67 | 1299307,06 | Картометрический метод | 0.10 | - |
| 789 | 430248,92 | 1299310,13 | Картометрический метод | 0.10 | - |
| 790 | 430249,87 | 1299308,51 | Картометрический метод | 0.10 | - |
| 791 | 430253,64 | 1299310,71 | Картометрический метод | 0.10 | - |
| 792 | 430252,70 | 1299312,33 | Картометрический метод | 0.10 | - |
| 783 | 430257,95 | 1299315,40 | Картометрический метод | 0.10 | - |
| ЕОЗ-1 (участок 5, внутренний контур 21) | | | | | |
| 793 | 430233,53 | 1299301,00 | Картометрический метод | 0.10 | - |
| 794 | 430225,57 | 1299315,51 | Картометрический метод | 0.10 | - |
| 795 | 430208,63 | 1299306,15 | Картометрический метод | 0.10 | - |
| 796 | 430211,01 | 1299301,39 | Картометрический метод | 0.10 | - |
| 797 | 430204,50 | 1299297,62 | Картометрический метод | 0.10 | - |
| 798 | 430210,32 | 1299287,56 | Картометрический метод | 0.10 | - |
| 793 | 430233,53 | 1299301,00 | Картометрический метод | 0.10 | - |
| ЕОЗ-1 (участок 5, внутренний контур 22) | | | | | |
| 799 | 430191,44 | 1299512,81 | Картометрический метод | 0.10 | - |
| 800 | 430188,73 | 1299516,63 | Картометрический метод | 0.10 | - |
| 801 | 430181,91 | 1299511,58 | Картометрический метод | 0.10 | - |
| 802 | 430178,14 | 1299516,96 | Картометрический метод | 0.10 | - |
| 803 | 430167,02 | 1299509,08 | Картометрический метод | 0.10 | - |
| 804 | 430170,06 | 1299504,77 | Картометрический метод | 0.10 | - |
| 805 | 430166,78 | 1299502,45 | Картометрический метод | 0.10 | - |
| 806 | 430171,02 | 1299496,45 | Картометрический метод | 0.10 | - |
| 807 | 430174,31 | 1299498,77 | Картометрический метод | 0.10 | - |
| 808 | 430177,36 | 1299494,47 | Картометрический метод | 0.10 | - |
| 809 | 430180,18 | 1299496,47 | Картометрический метод | 0.10 | - |
| 810 | 430181,01 | 1299495,30 | Картометрический метод | 0.10 | - |
| 811 | 430185,95 | 1299498,80 | Картометрический метод | 0.10 | - |
| 812 | 430185,12 | 1299499,97 | Картометрический метод | 0.10 | - |
| 813 | 430188,40 | 1299502,30 | Картометрический метод | 0.10 | - |
| 814 | 430184,64 | 1299507,68 | Картометрический метод | 0.10 | - |
| 799 | 430191,44 | 1299512,81 | Картометрический метод | 0.10 | - |
| ЕОЗ-1 (участок 5, внутренний контур 23) | | | | | |
| 815 | 430253,29 | 1299187,79 | Картометрический метод | 0.10 | - |
| 816 | 430244,06 | 1299200,80 | Картометрический метод | 0.10 | - |

| | | | | | |
|--|-----------|------------|------------------------|------|---|
| 817 | 430228,19 | 1299188,89 | Картометрический метод | 0.10 | - |
| 818 | 430237,31 | 1299176,45 | Картометрический метод | 0.10 | - |
| 815 | 430253,29 | 1299187,79 | Картометрический метод | 0.10 | - |
| ЕОЗ-1 (участок 5, внутренний контур 24) | | | | | |
| 819 | 430234,07 | 1299173,89 | Картометрический метод | 0.10 | - |
| 820 | 430222,37 | 1299189,48 | Картометрический метод | 0.10 | - |
| 821 | 430218,73 | 1299186,82 | Картометрический метод | 0.10 | - |
| 822 | 430220,45 | 1299184,57 | Картометрический метод | 0.10 | - |
| 823 | 430214,15 | 1299179,73 | Картометрический метод | 0.10 | - |
| 824 | 430220,43 | 1299171,28 | Картометрический метод | 0.10 | - |
| 825 | 430218,03 | 1299169,50 | Картометрический метод | 0.10 | - |
| 826 | 430221,67 | 1299164,70 | Картометрический метод | 0.10 | - |
| 819 | 430234,07 | 1299173,89 | Картометрический метод | 0.10 | - |
| ЕОЗ-1 (участок 5, внутренний контур 25) | | | | | |
| 827 | 430210,34 | 1299113,95 | Картометрический метод | 0.10 | - |
| 828 | 430202,09 | 1299124,91 | Картометрический метод | 0.10 | - |
| 829 | 430186,36 | 1299113,08 | Картометрический метод | 0.10 | - |
| 830 | 430194,61 | 1299102,12 | Картометрический метод | 0.10 | - |
| 827 | 430210,34 | 1299113,95 | Картометрический метод | 0.10 | - |
| ЕОЗ-1 (участок 5, внутренний контур 26) | | | | | |
| 831 | 430343,76 | 1298874,29 | Картометрический метод | 0.10 | - |
| 832 | 430339,11 | 1298880,47 | Картометрический метод | 0.10 | - |
| 833 | 430290,38 | 1298828,68 | Картометрический метод | 0.10 | - |
| 834 | 430277,76 | 1298842,21 | Картометрический метод | 0.10 | - |
| 835 | 430281,46 | 1298844,92 | Картометрический метод | 0.10 | - |
| 836 | 430302,44 | 1298860,34 | Картометрический метод | 0.10 | - |
| 837 | 430338,23 | 1298886,08 | Картометрический метод | 0.10 | - |
| 838 | 430297,77 | 1298933,60 | Картометрический метод | 0.10 | - |
| 839 | 430259,45 | 1298903,66 | Картометрический метод | 0.10 | - |
| 840 | 430238,35 | 1298884,45 | Картометрический метод | 0.10 | - |
| 841 | 430183,42 | 1298840,78 | Картометрический метод | 0.10 | - |
| 842 | 430206,94 | 1298810,90 | Картометрический метод | 0.10 | - |
| 843 | 430223,21 | 1298798,73 | Картометрический метод | 0.10 | - |
| 844 | 430238,93 | 1298789,70 | Картометрический метод | 0.10 | - |
| 845 | 430247,13 | 1298788,20 | Картометрический метод | 0.10 | - |
| 846 | 430264,26 | 1298790,04 | Картометрический метод | 0.10 | - |

| | | | | | |
|--|-----------|------------|------------------------|------|---|
| 831 | 430343,76 | 1298874,29 | Картометрический метод | 0.10 | - |
| ЕОЗ-1 (участок 5, внутренний контур 27) | | | | | |
| 847 | 430139,30 | 1298901,42 | Картометрический метод | 0.10 | - |
| 848 | 430123,76 | 1298903,30 | Картометрический метод | 0.10 | - |
| 849 | 430122,43 | 1298898,04 | Картометрический метод | 0.10 | - |
| 850 | 430120,82 | 1298889,54 | Картометрический метод | 0.10 | - |
| 851 | 430120,45 | 1298884,81 | Картометрический метод | 0.10 | - |
| 852 | 430134,83 | 1298882,09 | Картометрический метод | 0.10 | - |
| 853 | 430135,91 | 1298882,09 | Картометрический метод | 0.10 | - |
| 854 | 430136,89 | 1298887,69 | Картометрический метод | 0.10 | - |
| 855 | 430138,13 | 1298894,75 | Картометрический метод | 0.10 | - |
| 856 | 430138,73 | 1298898,17 | Картометрический метод | 0.10 | - |
| 847 | 430139,30 | 1298901,42 | Картометрический метод | 0.10 | - |
| ЕОЗ-1 (участок 5, внутренний контур 28) | | | | | |
| 857 | 430154,47 | 1298952,11 | Картометрический метод | 0.10 | - |
| 858 | 430148,69 | 1298952,20 | Картометрический метод | 0.10 | - |
| 859 | 430148,43 | 1298957,97 | Картометрический метод | 0.10 | - |
| 860 | 430130,98 | 1298958,93 | Картометрический метод | 0.10 | - |
| 861 | 430127,84 | 1298937,34 | Картометрический метод | 0.10 | - |
| 862 | 430127,72 | 1298936,35 | Картометрический метод | 0.10 | - |
| 863 | 430126,83 | 1298929,66 | Картометрический метод | 0.10 | - |
| 864 | 430129,01 | 1298929,14 | Картометрический метод | 0.10 | - |
| 865 | 430136,49 | 1298926,02 | Картометрический метод | 0.10 | - |
| 866 | 430142,10 | 1298920,85 | Картометрический метод | 0.10 | - |
| 867 | 430144,55 | 1298918,55 | Картометрический метод | 0.10 | - |
| 868 | 430154,36 | 1298934,73 | Картометрический метод | 0.10 | - |
| 857 | 430154,47 | 1298952,11 | Картометрический метод | 0.10 | - |
| ЕОЗ-1 (участок 5, внутренний контур 29) | | | | | |
| 869 | 430149,56 | 1298974,74 | Картометрический метод | 0.10 | - |
| 870 | 430149,56 | 1298990,26 | Картометрический метод | 0.10 | - |
| 871 | 430134,45 | 1298990,88 | Картометрический метод | 0.10 | - |
| 872 | 430132,58 | 1298975,65 | Картометрический метод | 0.10 | - |
| 869 | 430149,56 | 1298974,74 | Картометрический метод | 0.10 | - |
| ЕОЗ-1 (участок 5, внутренний контур 30) | | | | | |
| 873 | 430109,03 | 1298927,47 | Картометрический метод | 0.10 | - |
| 874 | 430108,32 | 1298929,81 | Картометрический метод | 0.10 | - |

| | | | | | |
|-----|-----------|------------|------------------------|------|---|
| 875 | 430105,62 | 1298938,81 | Картометрический метод | 0.10 | - |
| 876 | 430104,66 | 1298940,04 | Картометрический метод | 0.10 | - |
| 877 | 430103,48 | 1298941,03 | Картометрический метод | 0.10 | - |
| 878 | 430101,95 | 1298941,32 | Картометрический метод | 0.10 | - |
| 879 | 430100,23 | 1298940,79 | Картометрический метод | 0.10 | - |
| 880 | 430100,03 | 1298941,46 | Картометрический метод | 0.10 | - |
| 881 | 430096,46 | 1298952,86 | Картометрический метод | 0.10 | - |
| 882 | 430094,57 | 1298953,65 | Картометрический метод | 0.10 | - |
| 883 | 430092,53 | 1298953,96 | Картометрический метод | 0.10 | - |
| 884 | 430090,17 | 1298953,52 | Картометрический метод | 0.10 | - |
| 885 | 430088,49 | 1298952,88 | Картометрический метод | 0.10 | - |
| 886 | 430087,27 | 1298951,85 | Картометрический метод | 0.10 | - |
| 887 | 430084,92 | 1298949,98 | Картометрический метод | 0.10 | - |
| 888 | 430088,44 | 1298937,92 | Картометрический метод | 0.10 | - |
| 889 | 430088,49 | 1298937,74 | Картометрический метод | 0.10 | - |
| 890 | 430088,66 | 1298937,18 | Картометрический метод | 0.10 | - |
| 891 | 430087,04 | 1298936,67 | Картометрический метод | 0.10 | - |
| 892 | 430086,08 | 1298935,50 | Картометрический метод | 0.10 | - |
| 893 | 430085,61 | 1298933,95 | Картометрический метод | 0.10 | - |
| 894 | 430085,39 | 1298932,40 | Картометрический метод | 0.10 | - |
| 895 | 430088,81 | 1298921,06 | Картометрический метод | 0.10 | - |
| 896 | 430089,78 | 1298919,83 | Картометрический метод | 0.10 | - |
| 897 | 430090,95 | 1298918,84 | Картометрический метод | 0.10 | - |
| 898 | 430092,48 | 1298918,56 | Картометрический метод | 0.10 | - |
| 899 | 430095,70 | 1298919,54 | Картометрический метод | 0.10 | - |
| 900 | 430098,29 | 1298910,91 | Картометрический метод | 0.10 | - |
| 901 | 430099,55 | 1298911,30 | Картометрический метод | 0.10 | - |
| 902 | 430100,47 | 1298908,41 | Картометрический метод | 0.10 | - |
| 903 | 430106,24 | 1298910,40 | Картометрический метод | 0.10 | - |
| 904 | 430105,25 | 1298913,29 | Картометрический метод | 0.10 | - |
| 905 | 430106,58 | 1298913,75 | Картометрический метод | 0.10 | - |
| 906 | 430106,10 | 1298915,36 | Картометрический метод | 0.10 | - |
| 907 | 430107,47 | 1298915,70 | Картометрический метод | 0.10 | - |
| 908 | 430107,36 | 1298916,21 | Картометрический метод | 0.10 | - |
| 909 | 430107,78 | 1298916,63 | Картометрический метод | 0.10 | - |

| | | | | | |
|--|-----------|------------|------------------------|------|---|
| 910 | 430107,98 | 1298917,26 | Картометрический метод | 0.10 | - |
| 911 | 430107,39 | 1298919,63 | Картометрический метод | 0.10 | - |
| 912 | 430106,96 | 1298920,07 | Картометрический метод | 0.10 | - |
| 913 | 430106,34 | 1298920,28 | Картометрический метод | 0.10 | - |
| 914 | 430105,76 | 1298922,69 | Картометрический метод | 0.10 | - |
| 915 | 430107,37 | 1298923,20 | Картометрический метод | 0.10 | - |
| 916 | 430108,33 | 1298924,36 | Картометрический метод | 0.10 | - |
| 917 | 430108,81 | 1298925,92 | Картометрический метод | 0.10 | - |
| 873 | 430109,03 | 1298927,47 | Картометрический метод | 0.10 | - |
| ЕОЗ-1 (участок 5, внутренний контур 31) | | | | | |
| 918 | 430112,22 | 1298966,88 | Картометрический метод | 0.10 | - |
| 919 | 430111,58 | 1298979,39 | Картометрический метод | 0.10 | - |
| 920 | 430110,65 | 1298979,34 | Картометрический метод | 0.10 | - |
| 921 | 430099,99 | 1298978,79 | Картометрический метод | 0.10 | - |
| 922 | 430096,80 | 1298978,64 | Картометрический метод | 0.10 | - |
| 923 | 430097,04 | 1298974,34 | Картометрический метод | 0.10 | - |
| 924 | 430097,29 | 1298971,95 | Картометрический метод | 0.10 | - |
| 925 | 430098,25 | 1298966,40 | Картометрический метод | 0.10 | - |
| 918 | 430112,22 | 1298966,88 | Картометрический метод | 0.10 | - |
| ЕОЗ-1 (участок 5, внутренний контур 32) | | | | | |
| 926 | 430113,29 | 1298995,44 | Картометрический метод | 0.10 | - |
| 927 | 430113,17 | 1299004,14 | Картометрический метод | 0.10 | - |
| 928 | 430106,60 | 1299005,23 | Картометрический метод | 0.10 | - |
| 929 | 430104,82 | 1299004,97 | Картометрический метод | 0.10 | - |
| 930 | 430102,68 | 1299005,21 | Картометрический метод | 0.10 | - |
| 931 | 430102,15 | 1299003,96 | Картометрический метод | 0.10 | - |
| 932 | 430101,55 | 1299002,53 | Картометрический метод | 0.10 | - |
| 933 | 430101,58 | 1299001,55 | Картометрический метод | 0.10 | - |
| 926 | 430113,29 | 1298995,44 | Картометрический метод | 0.10 | - |
| ЕОЗ-1 (участок 5, внутренний контур 33) | | | | | |
| 934 | 430126,38 | 1299039,95 | Картометрический метод | 0.10 | - |
| 935 | 430109,41 | 1299059,17 | Картометрический метод | 0.10 | - |
| 936 | 430098,66 | 1299050,39 | Картометрический метод | 0.10 | - |
| 937 | 430107,07 | 1299040,05 | Картометрический метод | 0.10 | - |
| 938 | 430104,24 | 1299028,54 | Картометрический метод | 0.10 | - |
| 939 | 430107,89 | 1299027,65 | Картометрический метод | 0.10 | - |

| | | | | | |
|--|-----------|------------|------------------------|------|---|
| 940 | 430107,29 | 1299025,20 | Картометрический метод | 0.10 | - |
| 941 | 430118,25 | 1299022,52 | Картометрический метод | 0.10 | - |
| 942 | 430118,83 | 1299024,91 | Картометрический метод | 0.10 | - |
| 943 | 430122,46 | 1299023,95 | Картометрический метод | 0.10 | - |
| 934 | 430126,38 | 1299039,95 | Картометрический метод | 0.10 | - |
| ЕОЗ-1 (участок 5, внутренний контур 34) | | | | | |
| 944 | 430084,92 | 1298900,31 | Картометрический метод | 0.10 | - |
| 945 | 430083,67 | 1298901,36 | Картометрический метод | 0.10 | - |
| 946 | 430084,33 | 1298902,15 | Картометрический метод | 0.10 | - |
| 947 | 430077,37 | 1298907,90 | Картометрический метод | 0.10 | - |
| 948 | 430078,68 | 1298909,39 | Картометрический метод | 0.10 | - |
| 949 | 430076,70 | 1298911,00 | Картометрический метод | 0.10 | - |
| 950 | 430075,38 | 1298909,51 | Картометрический метод | 0.10 | - |
| 951 | 430070,22 | 1298913,85 | Картометрический метод | 0.10 | - |
| 952 | 430066,58 | 1298909,48 | Картометрический метод | 0.10 | - |
| 953 | 430070,43 | 1298906,29 | Картометрический метод | 0.10 | - |
| 954 | 430069,25 | 1298904,87 | Картометрический метод | 0.10 | - |
| 955 | 430072,56 | 1298902,12 | Картометрический метод | 0.10 | - |
| 956 | 430073,74 | 1298903,54 | Картометрический метод | 0.10 | - |
| 957 | 430080,69 | 1298897,78 | Картометрический метод | 0.10 | - |
| 958 | 430081,94 | 1298896,73 | Картометрический метод | 0.10 | - |
| 944 | 430084,92 | 1298900,31 | Картометрический метод | 0.10 | - |
| ЕОЗ-1 (участок 5, внутренний контур 35) | | | | | |
| 959 | 430075,07 | 1298952,87 | Картометрический метод | 0.10 | - |
| 960 | 430069,01 | 1298961,40 | Картометрический метод | 0.10 | - |
| 961 | 430064,66 | 1298967,66 | Картометрический метод | 0.10 | - |
| 962 | 430048,20 | 1298956,22 | Картометрический метод | 0.10 | - |
| 963 | 430052,58 | 1298950,23 | Картометрический метод | 0.10 | - |
| 964 | 430055,32 | 1298946,32 | Картометрический метод | 0.10 | - |
| 965 | 430059,67 | 1298940,66 | Картометрический метод | 0.10 | - |
| 966 | 430067,16 | 1298946,75 | Картометрический метод | 0.10 | - |
| 967 | 430074,03 | 1298952,12 | Картометрический метод | 0.10 | - |
| 959 | 430075,07 | 1298952,87 | Картометрический метод | 0.10 | - |
| ЕОЗ-1 (участок 5, внутренний контур 36) | | | | | |
| 968 | 430047,82 | 1298920,90 | Картометрический метод | 0.10 | - |
| 969 | 430044,06 | 1298926,77 | Картометрический метод | 0.10 | - |

| | | | | | |
|--|-----------|------------|------------------------|------|---|
| 970 | 430041,55 | 1298929,95 | Картометрический метод | 0.10 | - |
| 971 | 430040,22 | 1298930,77 | Картометрический метод | 0.10 | - |
| 972 | 430035,98 | 1298928,36 | Картометрический метод | 0.10 | - |
| 973 | 430034,06 | 1298931,70 | Картометрический метод | 0.10 | - |
| 974 | 430033,42 | 1298932,94 | Картометрический метод | 0.10 | - |
| 975 | 430018,62 | 1298924,36 | Картометрический метод | 0.10 | - |
| 976 | 430019,12 | 1298923,50 | Картометрический метод | 0.10 | - |
| 977 | 430021,24 | 1298919,86 | Картометрический метод | 0.10 | - |
| 978 | 430028,09 | 1298908,52 | Картометрический метод | 0.10 | - |
| 968 | 430047,82 | 1298920,90 | Картометрический метод | 0.10 | - |
| ЕОЗ-1 (участок 6, внешний контур) | | | | | |
| 979 | 430926,48 | 1299404,43 | Картометрический метод | 0.10 | - |
| 980 | 430924,24 | 1299424,10 | Картометрический метод | 0.10 | - |
| 981 | 430916,04 | 1299446,00 | Картометрический метод | 0.10 | - |
| 982 | 430907,50 | 1299460,10 | Картометрический метод | 0.10 | - |
| 983 | 430892,39 | 1299475,96 | Картометрический метод | 0.10 | - |
| 984 | 430877,98 | 1299485,60 | Картометрический метод | 0.10 | - |
| 985 | 430861,95 | 1299492,25 | Картометрический метод | 0.10 | - |
| 986 | 430839,53 | 1299496,17 | Картометрический метод | 0.10 | - |
| 987 | 430819,95 | 1299495,16 | Картометрический метод | 0.10 | - |
| 988 | 430788,51 | 1299491,88 | Картометрический метод | 0.10 | - |
| 989 | 430767,00 | 1299472,32 | Картометрический метод | 0.10 | - |
| 990 | 430747,15 | 1299449,08 | Картометрический метод | 0.10 | - |
| 991 | 430741,63 | 1299437,93 | Картометрический метод | 0.10 | - |
| 992 | 430732,28 | 1299419,05 | Картометрический метод | 0.10 | - |
| 993 | 430730,26 | 1299390,14 | Картометрический метод | 0.10 | - |
| 994 | 430740,52 | 1299358,57 | Картометрический метод | 0.10 | - |
| 995 | 430753,57 | 1299338,38 | Картометрический метод | 0.10 | - |
| 996 | 430767,25 | 1299322,39 | Картометрический метод | 0.10 | - |
| 997 | 430779,77 | 1299312,40 | Картометрический метод | 0.10 | - |
| 998 | 430797,25 | 1299300,66 | Картометрический метод | 0.10 | - |
| 999 | 430837,82 | 1299302,18 | Картометрический метод | 0.10 | - |
| 1000 | 430868,57 | 1299311,40 | Картометрический метод | 0.10 | - |
| 1001 | 430892,15 | 1299324,43 | Картометрический метод | 0.10 | - |
| 1002 | 430900,87 | 1299332,50 | Картометрический метод | 0.10 | - |
| 1003 | 430912,32 | 1299347,95 | Картометрический метод | 0.10 | - |

| | | | | | |
|---|-----------|------------|------------------------|------|---|
| 1004 | 430919,98 | 1299364,02 | Картометрический метод | 0.10 | - |
| 1005 | 430925,32 | 1299383,38 | Картометрический метод | 0.10 | - |
| 979 | 430926,48 | 1299404,43 | Картометрический метод | 0.10 | - |
| ЕОЗ-1 (участок 6, внутренний контур) | | | | | |
| 1006 | 430816,40 | 1299389,11 | Картометрический метод | 0.10 | - |
| 1007 | 430813,28 | 1299405,95 | Картометрический метод | 0.10 | - |
| 1008 | 430796,51 | 1299402,85 | Картометрический метод | 0.10 | - |
| 1009 | 430799,64 | 1299386,00 | Картометрический метод | 0.10 | - |
| 1006 | 430816,40 | 1299389,11 | Картометрический метод | 0.10 | - |
| ЕОЗ-1 (участок 7, внешний контур) | | | | | |
| 1010 | 430980,83 | 1299241,80 | Картометрический метод | 0.10 | - |
| 1011 | 430945,04 | 1299275,15 | Картометрический метод | 0.10 | - |
| 1012 | 430938,69 | 1299268,66 | Картометрический метод | 0.10 | - |
| 1013 | 430922,45 | 1299250,25 | Картометрический метод | 0.10 | - |
| 1014 | 430925,23 | 1299247,07 | Картометрический метод | 0.10 | - |
| 1015 | 430935,28 | 1299234,40 | Картометрический метод | 0.10 | - |
| 1016 | 430946,24 | 1299221,04 | Картометрический метод | 0.10 | - |
| 1017 | 430953,88 | 1299211,96 | Картометрический метод | 0.10 | - |
| 1018 | 430962,64 | 1299221,66 | Картометрический метод | 0.10 | - |
| 1010 | 430980,83 | 1299241,80 | Картометрический метод | 0.10 | - |
| ЕОЗ-1 (участок 7, внутренний контур) | | | | | |
| 1019 | 430957,90 | 1299251,16 | Картометрический метод | 0.10 | - |
| 1020 | 430941,80 | 1299266,18 | Картометрический метод | 0.10 | - |
| 1021 | 430934,28 | 1299257,89 | Картометрический метод | 0.10 | - |
| 1022 | 430939,65 | 1299252,88 | Картометрический метод | 0.10 | - |
| 1023 | 430940,93 | 1299254,26 | Картометрический метод | 0.10 | - |
| 1024 | 430945,69 | 1299249,82 | Картометрический метод | 0.10 | - |
| 1025 | 430946,38 | 1299250,55 | Картометрический метод | 0.10 | - |
| 1026 | 430952,23 | 1299245,09 | Картометрический метод | 0.10 | - |
| 1019 | 430957,90 | 1299251,16 | Картометрический метод | 0.10 | - |
| ЕОЗ-1 (участок 8) | | | | | |
| 1027 | 431122,82 | 1299344,38 | Картометрический метод | 0.10 | - |
| 1028 | 431119,83 | 1299360,93 | Картометрический метод | 0.10 | - |
| 1029 | 431117,58 | 1299373,37 | Картометрический метод | 0.10 | - |
| 1030 | 431114,46 | 1299387,46 | Картометрический метод | 0.10 | - |
| 1031 | 431110,34 | 1299386,64 | Картометрический метод | 0.10 | - |

| | | | | | |
|------|-----------|------------|------------------------|------|---|
| 1032 | 431097,42 | 1299384,03 | Картометрический метод | 0.10 | - |
| 1033 | 431092,00 | 1299380,97 | Картометрический метод | 0.10 | - |
| 1034 | 431093,15 | 1299374,36 | Картометрический метод | 0.10 | - |
| 1035 | 431092,45 | 1299374,27 | Картометрический метод | 0.10 | - |
| 1036 | 431092,84 | 1299372,57 | Картометрический метод | 0.10 | - |
| 1037 | 431091,74 | 1299372,38 | Картометрический метод | 0.10 | - |
| 1038 | 431090,54 | 1299372,08 | Картометрический метод | 0.10 | - |
| 1039 | 431080,72 | 1299370,25 | Картометрический метод | 0.10 | - |
| 1040 | 431080,52 | 1299370,26 | Картометрический метод | 0.10 | - |
| 1041 | 431077,22 | 1299369,78 | Картометрический метод | 0.10 | - |
| 1042 | 431074,07 | 1299369,25 | Картометрический метод | 0.10 | - |
| 1043 | 431063,26 | 1299367,06 | Картометрический метод | 0.10 | - |
| 1044 | 431070,00 | 1299333,71 | Картометрический метод | 0.10 | - |
| 1045 | 431023,25 | 1299325,77 | Картометрический метод | 0.10 | - |
| 1046 | 431024,60 | 1299318,68 | Картометрический метод | 0.10 | - |
| 1047 | 431026,36 | 1299309,46 | Картометрический метод | 0.10 | - |
| 1048 | 431026,76 | 1299307,38 | Картометрический метод | 0.10 | - |
| 1049 | 431029,76 | 1299307,95 | Картометрический метод | 0.10 | - |
| 1050 | 431031,66 | 1299308,31 | Картометрический метод | 0.10 | - |
| 1051 | 431043,14 | 1299310,48 | Картометрический метод | 0.10 | - |
| 1052 | 431045,89 | 1299293,86 | Картометрический метод | 0.10 | - |
| 1053 | 431056,47 | 1299295,73 | Картометрический метод | 0.10 | - |
| 1054 | 431054,10 | 1299309,16 | Картометрический метод | 0.10 | - |
| 1055 | 431063,58 | 1299310,83 | Картометрический метод | 0.10 | - |
| 1056 | 431065,95 | 1299297,40 | Картометрический метод | 0.10 | - |
| 1057 | 431060,44 | 1299296,43 | Картометрический метод | 0.10 | - |
| 1058 | 431061,34 | 1299291,36 | Картометрический метод | 0.10 | - |
| 1059 | 431061,74 | 1299289,09 | Картометрический метод | 0.10 | - |
| 1060 | 431067,43 | 1299290,15 | Картометрический метод | 0.10 | - |
| 1061 | 431070,44 | 1299290,53 | Картометрический метод | 0.10 | - |
| 1062 | 431089,17 | 1299294,32 | Картометрический метод | 0.10 | - |
| 1063 | 431080,24 | 1299335,58 | Картометрический метод | 0.10 | - |
| 1064 | 431077,19 | 1299352,28 | Картометрический метод | 0.10 | - |
| 1065 | 431080,09 | 1299352,96 | Картометрический метод | 0.10 | - |
| 1066 | 431087,61 | 1299354,50 | Картометрический метод | 0.10 | - |

| | | | | | |
|---|-----------|------------|------------------------|------|---|
| 1067 | 431088,96 | 1299348,71 | Картометрический метод | 0.10 | - |
| 1068 | 431087,40 | 1299348,36 | Картометрический метод | 0.10 | - |
| 1069 | 431089,48 | 1299337,49 | Картометрический метод | 0.10 | - |
| 1027 | 431122,82 | 1299344,38 | Картометрический метод | 0.10 | - |
| ЕОЗ-1 (участок 9) | | | | | |
| 1070 | 431228,96 | 1299720,17 | Картометрический метод | 0.10 | - |
| 1071 | 431219,77 | 1299751,00 | Картометрический метод | 0.10 | - |
| 1072 | 431184,82 | 1299741,36 | Картометрический метод | 0.10 | - |
| 1073 | 431184,48 | 1299745,11 | Картометрический метод | 0.10 | - |
| 1074 | 431183,00 | 1299750,43 | Картометрический метод | 0.10 | - |
| 1075 | 431183,91 | 1299750,67 | Картометрический метод | 0.10 | - |
| 1076 | 431182,75 | 1299754,81 | Картометрический метод | 0.10 | - |
| 1077 | 431181,85 | 1299754,57 | Картометрический метод | 0.10 | - |
| 1078 | 431181,61 | 1299755,44 | Картометрический метод | 0.10 | - |
| 1079 | 431178,41 | 1299766,10 | Картометрический метод | 0.10 | - |
| 1080 | 431141,88 | 1299754,40 | Картометрический метод | 0.10 | - |
| 1081 | 431131,33 | 1299750,90 | Картометрический метод | 0.10 | - |
| 1082 | 431138,37 | 1299728,41 | Картометрический метод | 0.10 | - |
| 1083 | 431119,33 | 1299722,94 | Картометрический метод | 0.10 | - |
| 1084 | 431125,14 | 1299702,61 | Картометрический метод | 0.10 | - |
| 1085 | 431148,32 | 1299709,29 | Картометрический метод | 0.10 | - |
| 1086 | 431148,74 | 1299707,90 | Картометрический метод | 0.10 | - |
| 1087 | 431153,67 | 1299709,38 | Картометрический метод | 0.10 | - |
| 1088 | 431156,67 | 1299700,92 | Картометрический метод | 0.10 | - |
| 1089 | 431158,21 | 1299697,09 | Картометрический метод | 0.10 | - |
| 1090 | 431162,43 | 1299684,06 | Картометрический метод | 0.10 | - |
| 1091 | 431166,55 | 1299671,34 | Картометрический метод | 0.10 | - |
| 1092 | 431179,13 | 1299687,73 | Картометрический метод | 0.10 | - |
| 1093 | 431184,35 | 1299690,46 | Картометрический метод | 0.10 | - |
| 1094 | 431194,87 | 1299690,47 | Картометрический метод | 0.10 | - |
| 1095 | 431196,26 | 1299690,47 | Картометрический метод | 0.10 | - |
| 1096 | 431192,95 | 1299709,13 | Картометрический метод | 0.10 | - |
| 1070 | 431228,96 | 1299720,17 | Картометрический метод | 0.10 | - |
| ЕОЗ-1 (участок 10, внешний контур) | | | | | |
| 1097 | 431391,06 | 1300471,30 | Картометрический метод | 0.10 | - |
| 1098 | 431358,88 | 1300635,05 | Картометрический метод | 0.10 | - |

| | | | | | |
|------|-----------|------------|------------------------|------|---|
| 1099 | 431282,62 | 1300617,94 | Картометрический метод | 0.10 | - |
| 1100 | 431271,90 | 1300617,53 | Картометрический метод | 0.10 | - |
| 1101 | 431273,43 | 1300608,72 | Картометрический метод | 0.10 | - |
| 1102 | 431279,05 | 1300576,36 | Картометрический метод | 0.10 | - |
| 1103 | 431293,45 | 1300503,68 | Картометрический метод | 0.10 | - |
| 1104 | 431291,40 | 1300503,23 | Картометрический метод | 0.10 | - |
| 1105 | 431276,36 | 1300499,98 | Картометрический метод | 0.10 | - |
| 1106 | 431253,85 | 1300493,60 | Картометрический метод | 0.10 | - |
| 1107 | 431236,96 | 1300490,67 | Картометрический метод | 0.10 | - |
| 1108 | 431234,39 | 1300486,40 | Картометрический метод | 0.10 | - |
| 1109 | 431226,36 | 1300484,64 | Картометрический метод | 0.10 | - |
| 1110 | 431210,08 | 1300480,47 | Картометрический метод | 0.10 | - |
| 1111 | 431189,47 | 1300477,22 | Картометрический метод | 0.10 | - |
| 1112 | 431165,62 | 1300472,36 | Картометрический метод | 0.10 | - |
| 1113 | 431168,28 | 1300460,06 | Картометрический метод | 0.10 | - |
| 1114 | 431172,91 | 1300439,61 | Картометрический метод | 0.10 | - |
| 1115 | 431175,99 | 1300426,00 | Картометрический метод | 0.10 | - |
| 1116 | 431162,85 | 1300422,71 | Картометрический метод | 0.10 | - |
| 1117 | 431161,06 | 1300422,30 | Картометрический метод | 0.10 | - |
| 1118 | 431093,82 | 1300405,36 | Картометрический метод | 0.10 | - |
| 1119 | 431079,04 | 1300401,70 | Картометрический метод | 0.10 | - |
| 1120 | 431001,12 | 1300381,23 | Картометрический метод | 0.10 | - |
| 1121 | 430984,06 | 1300376,78 | Картометрический метод | 0.10 | - |
| 1122 | 430977,05 | 1300413,37 | Картометрический метод | 0.10 | - |
| 1123 | 430992,02 | 1300416,24 | Картометрический метод | 0.10 | - |
| 1124 | 430989,25 | 1300430,20 | Картометрический метод | 0.10 | - |
| 1125 | 430973,38 | 1300428,52 | Картометрический метод | 0.10 | - |
| 1126 | 430966,96 | 1300428,10 | Картометрический метод | 0.10 | - |
| 1127 | 430933,69 | 1300421,44 | Картометрический метод | 0.10 | - |
| 1128 | 430927,39 | 1300419,99 | Картометрический метод | 0.10 | - |
| 1129 | 430925,43 | 1300419,46 | Картометрический метод | 0.10 | - |
| 1130 | 430927,07 | 1300411,63 | Картометрический метод | 0.10 | - |
| 1131 | 430930,07 | 1300397,29 | Картометрический метод | 0.10 | - |
| 1132 | 430896,63 | 1300390,53 | Картометрический метод | 0.10 | - |
| 1133 | 430899,63 | 1300377,74 | Картометрический метод | 0.10 | - |

| | | | | | |
|------|-----------|------------|------------------------|------|---|
| 1134 | 430929,08 | 1300384,66 | Картометрический метод | 0.10 | - |
| 1135 | 430927,40 | 1300392,09 | Картометрический метод | 0.10 | - |
| 1136 | 430952,80 | 1300398,82 | Картометрический метод | 0.10 | - |
| 1137 | 430949,20 | 1300414,78 | Картометрический метод | 0.10 | - |
| 1138 | 430971,47 | 1300418,94 | Картометрический метод | 0.10 | - |
| 1139 | 430979,57 | 1300375,62 | Картометрический метод | 0.10 | - |
| 1140 | 430959,69 | 1300370,42 | Картометрический метод | 0.10 | - |
| 1141 | 430958,97 | 1300370,19 | Картометрический метод | 0.10 | - |
| 1142 | 430935,77 | 1300364,13 | Картометрический метод | 0.10 | - |
| 1143 | 430904,46 | 1300356,88 | Картометрический метод | 0.10 | - |
| 1144 | 430867,21 | 1300348,25 | Картометрический метод | 0.10 | - |
| 1145 | 430873,93 | 1300315,94 | Картометрический метод | 0.10 | - |
| 1146 | 430764,08 | 1300288,59 | Картометрический метод | 0.10 | - |
| 1147 | 430751,63 | 1300341,66 | Картометрический метод | 0.10 | - |
| 1148 | 430860,43 | 1300366,41 | Картометрический метод | 0.10 | - |
| 1149 | 430862,35 | 1300365,95 | Картометрический метод | 0.10 | - |
| 1150 | 430864,00 | 1300363,68 | Картометрический метод | 0.10 | - |
| 1151 | 430859,65 | 1300384,61 | Картометрический метод | 0.10 | - |
| 1152 | 430848,04 | 1300381,80 | Картометрический метод | 0.10 | - |
| 1153 | 430845,69 | 1300381,23 | Картометрический метод | 0.10 | - |
| 1154 | 430822,39 | 1300375,31 | Картометрический метод | 0.10 | - |
| 1155 | 430817,54 | 1300374,12 | Картометрический метод | 0.10 | - |
| 1156 | 430811,44 | 1300372,69 | Картометрический метод | 0.10 | - |
| 1157 | 430809,28 | 1300372,17 | Картометрический метод | 0.10 | - |
| 1158 | 430804,73 | 1300371,00 | Картометрический метод | 0.10 | - |
| 1159 | 430802,57 | 1300370,48 | Картометрический метод | 0.10 | - |
| 1160 | 430798,08 | 1300369,44 | Картометрический метод | 0.10 | - |
| 1161 | 430795,97 | 1300368,92 | Картометрический метод | 0.10 | - |
| 1162 | 430772,46 | 1300363,08 | Картометрический метод | 0.10 | - |
| 1163 | 430768,38 | 1300379,49 | Картометрический метод | 0.10 | - |
| 1164 | 430767,56 | 1300382,79 | Картометрический метод | 0.10 | - |
| 1165 | 430709,63 | 1300369,22 | Картометрический метод | 0.10 | - |
| 1166 | 430706,13 | 1300368,35 | Картометрический метод | 0.10 | - |
| 1167 | 430655,94 | 1300357,56 | Картометрический метод | 0.10 | - |
| 1168 | 430644,41 | 1300355,23 | Картометрический метод | 0.10 | - |

| | | | | | |
|------|-----------|------------|------------------------|------|---|
| 1169 | 430639,95 | 1300354,42 | Картометрический метод | 0.10 | - |
| 1170 | 430633,81 | 1300394,38 | Картометрический метод | 0.10 | - |
| 1171 | 430633,05 | 1300399,33 | Картометрический метод | 0.10 | - |
| 1172 | 430630,55 | 1300418,26 | Картометрический метод | 0.10 | - |
| 1173 | 430630,06 | 1300421,06 | Картометрический метод | 0.10 | - |
| 1174 | 430627,69 | 1300434,50 | Картометрический метод | 0.10 | - |
| 1175 | 430627,19 | 1300437,29 | Картометрический метод | 0.10 | - |
| 1176 | 430624,15 | 1300454,27 | Картометрический метод | 0.10 | - |
| 1177 | 430627,06 | 1300454,84 | Картометрический метод | 0.10 | - |
| 1178 | 430631,20 | 1300455,58 | Картометрический метод | 0.10 | - |
| 1179 | 430633,41 | 1300455,97 | Картометрический метод | 0.10 | - |
| 1180 | 430640,92 | 1300457,28 | Картометрический метод | 0.10 | - |
| 1181 | 430642,47 | 1300448,53 | Картометрический метод | 0.10 | - |
| 1182 | 430651,38 | 1300450,74 | Картометрический метод | 0.10 | - |
| 1183 | 430680,20 | 1300458,94 | Картометрический метод | 0.10 | - |
| 1184 | 430678,53 | 1300465,07 | Картометрический метод | 0.10 | - |
| 1185 | 430667,38 | 1300504,75 | Картометрический метод | 0.10 | - |
| 1186 | 430679,75 | 1300507,50 | Картометрический метод | 0.10 | - |
| 1187 | 430689,97 | 1300509,62 | Картометрический метод | 0.10 | - |
| 1188 | 430696,75 | 1300510,75 | Картометрический метод | 0.10 | - |
| 1189 | 430692,12 | 1300530,72 | Картометрический метод | 0.10 | - |
| 1190 | 430682,79 | 1300528,40 | Картометрический метод | 0.10 | - |
| 1191 | 430679,32 | 1300527,54 | Картометрический метод | 0.10 | - |
| 1192 | 430663,55 | 1300523,61 | Картометрический метод | 0.10 | - |
| 1193 | 430660,54 | 1300522,85 | Картометрический метод | 0.10 | - |
| 1194 | 430655,65 | 1300521,64 | Картометрический метод | 0.10 | - |
| 1195 | 430651,86 | 1300520,70 | Картометрический метод | 0.10 | - |
| 1196 | 430651,20 | 1300523,16 | Картометрический метод | 0.10 | - |
| 1197 | 430628,79 | 1300517,69 | Картометрический метод | 0.10 | - |
| 1198 | 430623,52 | 1300516,40 | Картометрический метод | 0.10 | - |
| 1199 | 430620,98 | 1300527,21 | Картометрический метод | 0.10 | - |
| 1200 | 430619,96 | 1300531,16 | Картометрический метод | 0.10 | - |
| 1201 | 430612,82 | 1300562,30 | Картометрический метод | 0.10 | - |
| 1202 | 430611,91 | 1300566,20 | Картометрический метод | 0.10 | - |
| 1203 | 430603,85 | 1300599,38 | Картометрический метод | 0.10 | - |

| | | | | | |
|------|-----------|------------|------------------------|------|---|
| 1204 | 430601,62 | 1300607,23 | Картометрический метод | 0.10 | - |
| 1205 | 430595,60 | 1300639,56 | Картометрический метод | 0.10 | - |
| 1206 | 430593,95 | 1300648,68 | Картометрический метод | 0.10 | - |
| 1207 | 430592,73 | 1300654,39 | Картометрический метод | 0.10 | - |
| 1208 | 430652,69 | 1300677,72 | Картометрический метод | 0.10 | - |
| 1209 | 430675,27 | 1300686,51 | Картометрический метод | 0.10 | - |
| 1210 | 430664,52 | 1300714,14 | Картометрический метод | 0.10 | - |
| 1211 | 430664,33 | 1300714,64 | Картометрический метод | 0.10 | - |
| 1212 | 430662,84 | 1300718,50 | Картометрический метод | 0.10 | - |
| 1213 | 430659,00 | 1300728,28 | Картометрический метод | 0.10 | - |
| 1214 | 430657,87 | 1300731,37 | Картометрический метод | 0.10 | - |
| 1215 | 430657,15 | 1300733,37 | Картометрический метод | 0.10 | - |
| 1216 | 430656,16 | 1300736,08 | Картометрический метод | 0.10 | - |
| 1217 | 430655,55 | 1300737,56 | Картометрический метод | 0.10 | - |
| 1218 | 430649,98 | 1300751,25 | Картометрический метод | 0.10 | - |
| 1219 | 430636,97 | 1300744,88 | Картометрический метод | 0.10 | - |
| 1220 | 430630,34 | 1300744,38 | Картометрический метод | 0.10 | - |
| 1221 | 430627,41 | 1300753,38 | Картометрический метод | 0.10 | - |
| 1222 | 430626,66 | 1300755,50 | Картометрический метод | 0.10 | - |
| 1223 | 430620,26 | 1300755,24 | Картометрический метод | 0.10 | - |
| 1224 | 430618,38 | 1300766,25 | Картометрический метод | 0.10 | - |
| 1225 | 430602,11 | 1300763,45 | Картометрический метод | 0.10 | - |
| 1226 | 430570,34 | 1300758,00 | Картометрический метод | 0.10 | - |
| 1227 | 430568,07 | 1300760,63 | Картометрический метод | 0.10 | - |
| 1228 | 430560,78 | 1300798,67 | Картометрический метод | 0.10 | - |
| 1229 | 430558,55 | 1300811,61 | Картометрический метод | 0.10 | - |
| 1230 | 430551,90 | 1300849,99 | Картометрический метод | 0.10 | - |
| 1231 | 430542,69 | 1300893,73 | Картометрический метод | 0.10 | - |
| 1232 | 430540,05 | 1300910,22 | Картометрический метод | 0.10 | - |
| 1233 | 430588,61 | 1300917,99 | Картометрический метод | 0.10 | - |
| 1234 | 430592,11 | 1300896,14 | Картометрический метод | 0.10 | - |
| 1235 | 430605,29 | 1300898,09 | Картометрический метод | 0.10 | - |
| 1236 | 430602,43 | 1300917,48 | Картометрический метод | 0.10 | - |
| 1237 | 430598,81 | 1300938,86 | Картометрический метод | 0.10 | - |
| 1238 | 430587,67 | 1300936,97 | Картометрический метод | 0.10 | - |

| | | | | | |
|------|-----------|------------|------------------------|------|---|
| 1239 | 430538,14 | 1300929,42 | Картометрический метод | 0.10 | - |
| 1240 | 430537,04 | 1300929,23 | Картометрический метод | 0.10 | - |
| 1241 | 430518,13 | 1300925,83 | Картометрический метод | 0.10 | - |
| 1242 | 430519,31 | 1300919,28 | Картометрический метод | 0.10 | - |
| 1243 | 430500,23 | 1300916,02 | Картометрический метод | 0.10 | - |
| 1244 | 430498,07 | 1300915,60 | Картометрический метод | 0.10 | - |
| 1245 | 430438,98 | 1300904,67 | Картометрический метод | 0.10 | - |
| 1246 | 430440,07 | 1300896,94 | Картометрический метод | 0.10 | - |
| 1247 | 430441,89 | 1300883,99 | Картометрический метод | 0.10 | - |
| 1248 | 430445,70 | 1300855,19 | Картометрический метод | 0.10 | - |
| 1249 | 430447,42 | 1300845,19 | Картометрический метод | 0.10 | - |
| 1250 | 430447,82 | 1300842,62 | Картометрический метод | 0.10 | - |
| 1251 | 430448,62 | 1300838,15 | Картометрический метод | 0.10 | - |
| 1252 | 430455,02 | 1300839,30 | Картометрический метод | 0.10 | - |
| 1253 | 430471,24 | 1300842,21 | Картометрический метод | 0.10 | - |
| 1254 | 430498,02 | 1300846,79 | Картометрический метод | 0.10 | - |
| 1255 | 430510,97 | 1300848,63 | Картометрический метод | 0.10 | - |
| 1256 | 430531,39 | 1300756,89 | Картометрический метод | 0.10 | - |
| 1257 | 430543,10 | 1300694,03 | Картометрический метод | 0.10 | - |
| 1258 | 430547,71 | 1300669,27 | Картометрический метод | 0.10 | - |
| 1259 | 430495,97 | 1300649,43 | Картометрический метод | 0.10 | - |
| 1260 | 430485,60 | 1300669,92 | Картометрический метод | 0.10 | - |
| 1261 | 430484,26 | 1300669,38 | Картометрический метод | 0.10 | - |
| 1262 | 430451,28 | 1300655,93 | Картометрический метод | 0.10 | - |
| 1263 | 430450,40 | 1300655,57 | Картометрический метод | 0.10 | - |
| 1264 | 430452,44 | 1300650,35 | Картометрический метод | 0.10 | - |
| 1265 | 430455,71 | 1300641,71 | Картометрический метод | 0.10 | - |
| 1266 | 430451,74 | 1300640,19 | Картометрический метод | 0.10 | - |
| 1267 | 430451,86 | 1300639,00 | Картометрический метод | 0.10 | - |
| 1268 | 430414,40 | 1300624,59 | Картометрический метод | 0.10 | - |
| 1269 | 430413,42 | 1300624,20 | Картометрический метод | 0.10 | - |
| 1270 | 430414,55 | 1300620,96 | Картометрический метод | 0.10 | - |
| 1271 | 430399,92 | 1300614,76 | Картометрический метод | 0.10 | - |
| 1272 | 430388,89 | 1300616,04 | Картометрический метод | 0.10 | - |
| 1273 | 430384,42 | 1300627,79 | Картометрический метод | 0.10 | - |

| | | | | | |
|------|-----------|------------|------------------------|------|---|
| 1274 | 430378,46 | 1300664,92 | Картометрический метод | 0.10 | - |
| 1275 | 430379,70 | 1300674,58 | Картометрический метод | 0.10 | - |
| 1276 | 430366,54 | 1300672,52 | Картометрический метод | 0.10 | - |
| 1277 | 430356,57 | 1300671,08 | Картометрический метод | 0.10 | - |
| 1278 | 430358,68 | 1300656,47 | Картометрический метод | 0.10 | - |
| 1279 | 430348,86 | 1300654,72 | Картометрический метод | 0.10 | - |
| 1280 | 430321,70 | 1300649,89 | Картометрический метод | 0.10 | - |
| 1281 | 430316,97 | 1300652,41 | Картометрический метод | 0.10 | - |
| 1282 | 430306,10 | 1300650,50 | Картометрический метод | 0.10 | - |
| 1283 | 430307,72 | 1300616,10 | Картометрический метод | 0.10 | - |
| 1284 | 430304,58 | 1300615,68 | Картометрический метод | 0.10 | - |
| 1285 | 430296,42 | 1300614,95 | Картометрический метод | 0.10 | - |
| 1286 | 430294,16 | 1300614,87 | Картометрический метод | 0.10 | - |
| 1287 | 430258,56 | 1300612,54 | Картометрический метод | 0.10 | - |
| 1288 | 430259,41 | 1300584,45 | Картометрический метод | 0.10 | - |
| 1289 | 430259,69 | 1300574,81 | Картометрический метод | 0.10 | - |
| 1290 | 430259,77 | 1300572,06 | Картометрический метод | 0.10 | - |
| 1291 | 430260,16 | 1300558,97 | Картометрический метод | 0.10 | - |
| 1292 | 430260,24 | 1300556,26 | Картометрический метод | 0.10 | - |
| 1293 | 430260,59 | 1300544,07 | Картометрический метод | 0.10 | - |
| 1294 | 430260,67 | 1300541,37 | Картометрический метод | 0.10 | - |
| 1295 | 430261,09 | 1300526,88 | Картометрический метод | 0.10 | - |
| 1296 | 430261,49 | 1300513,98 | Картометрический метод | 0.10 | - |
| 1297 | 430274,48 | 1300513,98 | Картометрический метод | 0.10 | - |
| 1298 | 430274,86 | 1300526,84 | Картометрический метод | 0.10 | - |
| 1299 | 430287,37 | 1300537,82 | Картометрический метод | 0.10 | - |
| 1300 | 430296,10 | 1300554,23 | Картометрический метод | 0.10 | - |
| 1301 | 430294,18 | 1300575,00 | Картометрический метод | 0.10 | - |
| 1302 | 430295,14 | 1300580,57 | Картометрический метод | 0.10 | - |
| 1303 | 430294,76 | 1300594,25 | Картометрический метод | 0.10 | - |
| 1304 | 430294,51 | 1300594,25 | Картометрический метод | 0.10 | - |
| 1305 | 430294,50 | 1300594,50 | Картометрический метод | 0.10 | - |
| 1306 | 430301,37 | 1300594,81 | Картометрический метод | 0.10 | - |
| 1307 | 430315,16 | 1300595,27 | Картометрический метод | 0.10 | - |
| 1308 | 430315,13 | 1300596,17 | Картометрический метод | 0.10 | - |

| | | | | | |
|------|-----------|------------|------------------------|------|---|
| 1309 | 430320,67 | 1300596,38 | Картометрический метод | 0.10 | - |
| 1310 | 430320,71 | 1300595,48 | Картометрический метод | 0.10 | - |
| 1311 | 430343,39 | 1300596,26 | Картометрический метод | 0.10 | - |
| 1312 | 430343,35 | 1300597,81 | Картометрический метод | 0.10 | - |
| 1313 | 430345,25 | 1300597,86 | Картометрический метод | 0.10 | - |
| 1314 | 430345,29 | 1300596,31 | Картометрический метод | 0.10 | - |
| 1315 | 430351,99 | 1300596,54 | Картометрический метод | 0.10 | - |
| 1316 | 430352,21 | 1300596,99 | Картометрический метод | 0.10 | - |
| 1317 | 430353,37 | 1300597,00 | Картометрический метод | 0.10 | - |
| 1318 | 430354,80 | 1300596,60 | Картометрический метод | 0.10 | - |
| 1319 | 430355,93 | 1300595,76 | Картометрический метод | 0.10 | - |
| 1320 | 430356,74 | 1300594,79 | Картометрический метод | 0.10 | - |
| 1321 | 430356,52 | 1300594,34 | Картометрический метод | 0.10 | - |
| 1322 | 430358,66 | 1300589,27 | Картометрический метод | 0.10 | - |
| 1323 | 430359,12 | 1300589,47 | Картометрический метод | 0.10 | - |
| 1324 | 430363,00 | 1300580,30 | Картометрический метод | 0.10 | - |
| 1325 | 430362,54 | 1300580,10 | Картометрический метод | 0.10 | - |
| 1326 | 430364,68 | 1300575,04 | Картометрический метод | 0.10 | - |
| 1327 | 430365,15 | 1300574,86 | Картометрический метод | 0.10 | - |
| 1328 | 430365,21 | 1300572,77 | Картометрический метод | 0.10 | - |
| 1329 | 430364,70 | 1300571,59 | Картометрический метод | 0.10 | - |
| 1330 | 430363,47 | 1300570,49 | Картометрический метод | 0.10 | - |
| 1331 | 430363,00 | 1300570,67 | Картометрический метод | 0.10 | - |
| 1332 | 430339,91 | 1300550,37 | Картометрический метод | 0.10 | - |
| 1333 | 430340,23 | 1300550,00 | Картометрический метод | 0.10 | - |
| 1334 | 430338,62 | 1300548,58 | Картометрический метод | 0.10 | - |
| 1335 | 430339,55 | 1300547,52 | Картометрический метод | 0.10 | - |
| 1336 | 430338,12 | 1300546,27 | Картометрический метод | 0.10 | - |
| 1337 | 430337,20 | 1300547,93 | Картометрический метод | 0.10 | - |
| 1338 | 430336,00 | 1300546,28 | Картометрический метод | 0.10 | - |
| 1339 | 430335,20 | 1300547,18 | Картометрический метод | 0.10 | - |
| 1340 | 430313,49 | 1300528,58 | Картометрический метод | 0.10 | - |
| 1341 | 430314,15 | 1300527,84 | Картометрический метод | 0.10 | - |
| 1342 | 430303,99 | 1300518,17 | Картометрический метод | 0.10 | - |
| 1343 | 430298,07 | 1300513,63 | Картометрический метод | 0.10 | - |

| | | | | | |
|------|-----------|------------|------------------------|------|---|
| 1344 | 430298,94 | 1300512,66 | Картометрический метод | 0.10 | - |
| 1345 | 430292,46 | 1300506,92 | Картометрический метод | 0.10 | - |
| 1346 | 430291,59 | 1300507,90 | Картометрический метод | 0.10 | - |
| 1347 | 430288,97 | 1300505,60 | Картометрический метод | 0.10 | - |
| 1348 | 430289,76 | 1300504,70 | Картометрический метод | 0.10 | - |
| 1349 | 430289,35 | 1300504,34 | Картометрический метод | 0.10 | - |
| 1350 | 430289,84 | 1300503,77 | Картометрический метод | 0.10 | - |
| 1351 | 430288,04 | 1300502,19 | Картометрический метод | 0.10 | - |
| 1352 | 430287,54 | 1300502,75 | Картометрический метод | 0.10 | - |
| 1353 | 430287,13 | 1300502,38 | Картометрический метод | 0.10 | - |
| 1354 | 430286,34 | 1300503,28 | Картометрический метод | 0.10 | - |
| 1355 | 430285,93 | 1300502,91 | Картометрический метод | 0.10 | - |
| 1356 | 430269,37 | 1300484,51 | Картометрический метод | 0.10 | - |
| 1357 | 430252,48 | 1300468,19 | Картометрический метод | 0.10 | - |
| 1358 | 430245,99 | 1300474,37 | Картометрический метод | 0.10 | - |
| 1359 | 430237,92 | 1300484,23 | Картометрический метод | 0.10 | - |
| 1360 | 430257,05 | 1300499,86 | Картометрический метод | 0.10 | - |
| 1361 | 430256,98 | 1300505,14 | Картометрический метод | 0.10 | - |
| 1362 | 430244,41 | 1300505,14 | Картометрический метод | 0.10 | - |
| 1363 | 430155,98 | 1300425,02 | Картометрический метод | 0.10 | - |
| 1364 | 430135,36 | 1300467,54 | Картометрический метод | 0.10 | - |
| 1365 | 430149,74 | 1300480,60 | Картометрический метод | 0.10 | - |
| 1366 | 430146,44 | 1300487,61 | Картометрический метод | 0.10 | - |
| 1367 | 430142,98 | 1300494,96 | Картометрический метод | 0.10 | - |
| 1368 | 430140,61 | 1300499,99 | Картометрический метод | 0.10 | - |
| 1369 | 430123,50 | 1300493,30 | Картометрический метод | 0.10 | - |
| 1370 | 430082,49 | 1300591,50 | Картометрический метод | 0.10 | - |
| 1371 | 430081,41 | 1300602,26 | Картометрический метод | 0.10 | - |
| 1372 | 430080,23 | 1300613,70 | Картометрический метод | 0.10 | - |
| 1373 | 430079,20 | 1300624,20 | Картометрический метод | 0.10 | - |
| 1374 | 430076,11 | 1300628,26 | Картометрический метод | 0.10 | - |
| 1375 | 430074,39 | 1300635,57 | Картометрический метод | 0.10 | - |
| 1376 | 430073,70 | 1300635,57 | Картометрический метод | 0.10 | - |
| 1377 | 430073,32 | 1300637,09 | Картометрический метод | 0.10 | - |
| 1378 | 430074,11 | 1300637,27 | Картометрический метод | 0.10 | - |

| | | | | | |
|------|-----------|------------|------------------------|------|---|
| 1379 | 430073,77 | 1300638,81 | Картометрический метод | 0.10 | - |
| 1380 | 430073,71 | 1300639,02 | Картометрический метод | 0.10 | - |
| 1381 | 430065,03 | 1300679,68 | Картометрический метод | 0.10 | - |
| 1382 | 430053,32 | 1300726,27 | Картометрический метод | 0.10 | - |
| 1383 | 430043,13 | 1300771,28 | Картометрический метод | 0.10 | - |
| 1384 | 430027,16 | 1300769,99 | Картометрический метод | 0.10 | - |
| 1385 | 430038,71 | 1300718,48 | Картометрический метод | 0.10 | - |
| 1386 | 430027,70 | 1300716,01 | Картометрический метод | 0.10 | - |
| 1387 | 430029,52 | 1300706,75 | Картометрический метод | 0.10 | - |
| 1388 | 430040,84 | 1300708,98 | Картометрический метод | 0.10 | - |
| 1389 | 430046,61 | 1300689,67 | Картометрический метод | 0.10 | - |
| 1390 | 430054,77 | 1300654,17 | Картометрический метод | 0.10 | - |
| 1391 | 430034,52 | 1300650,14 | Картометрический метод | 0.10 | - |
| 1392 | 430033,65 | 1300657,54 | Картометрический метод | 0.10 | - |
| 1393 | 430016,93 | 1300653,85 | Картометрический метод | 0.10 | - |
| 1394 | 430013,43 | 1300669,70 | Картометрический метод | 0.10 | - |
| 1395 | 430031,75 | 1300673,73 | Картометрический метод | 0.10 | - |
| 1396 | 430030,41 | 1300685,13 | Картометрический метод | 0.10 | - |
| 1397 | 430015,18 | 1300680,86 | Картометрический метод | 0.10 | - |
| 1398 | 430009,75 | 1300700,24 | Картометрический метод | 0.10 | - |
| 1399 | 429997,47 | 1300695,89 | Картометрический метод | 0.10 | - |
| 1400 | 430012,38 | 1300631,03 | Картометрический метод | 0.10 | - |
| 1401 | 430028,76 | 1300634,80 | Картометрический метод | 0.10 | - |
| 1402 | 430057,69 | 1300641,45 | Картометрический метод | 0.10 | - |
| 1403 | 430066,96 | 1300601,15 | Картометрический метод | 0.10 | - |
| 1404 | 429914,49 | 1300589,38 | Картометрический метод | 0.10 | - |
| 1405 | 429904,26 | 1300588,59 | Картометрический метод | 0.10 | - |
| 1406 | 429870,04 | 1300586,99 | Картометрический метод | 0.10 | - |
| 1407 | 429869,35 | 1300599,94 | Картометрический метод | 0.10 | - |
| 1408 | 429864,30 | 1300619,19 | Картометрический метод | 0.10 | - |
| 1409 | 429849,83 | 1300615,39 | Картометрический метод | 0.10 | - |
| 1410 | 429852,04 | 1300606,72 | Картометрический метод | 0.10 | - |
| 1411 | 429856,08 | 1300589,59 | Картометрический метод | 0.10 | - |
| 1412 | 429836,78 | 1300588,37 | Картометрический метод | 0.10 | - |
| 1413 | 429832,09 | 1300588,12 | Картометрический метод | 0.10 | - |

| | | | | | |
|------|-----------|------------|------------------------|------|---|
| 1414 | 429827,03 | 1300613,13 | Картометрический метод | 0.10 | - |
| 1415 | 429826,02 | 1300612,80 | Картометрический метод | 0.10 | - |
| 1416 | 429806,97 | 1300608,60 | Картометрический метод | 0.10 | - |
| 1417 | 429805,54 | 1300608,28 | Картометрический метод | 0.10 | - |
| 1418 | 429807,31 | 1300586,78 | Картометрический метод | 0.10 | - |
| 1419 | 429781,52 | 1300585,20 | Картометрический метод | 0.10 | - |
| 1420 | 429779,59 | 1300584,95 | Картометрический метод | 0.10 | - |
| 1421 | 429775,36 | 1300584,78 | Картометрический метод | 0.10 | - |
| 1422 | 429776,15 | 1300564,60 | Картометрический метод | 0.10 | - |
| 1423 | 429791,27 | 1300565,56 | Картометрический метод | 0.10 | - |
| 1424 | 429794,84 | 1300551,30 | Картометрический метод | 0.10 | - |
| 1425 | 429779,95 | 1300550,18 | Картометрический метод | 0.10 | - |
| 1426 | 429782,86 | 1300539,13 | Картометрический метод | 0.10 | - |
| 1427 | 429783,76 | 1300539,37 | Картометрический метод | 0.10 | - |
| 1428 | 429800,56 | 1300543,24 | Картометрический метод | 0.10 | - |
| 1429 | 429816,45 | 1300548,99 | Картометрический метод | 0.10 | - |
| 1430 | 429816,34 | 1300551,14 | Картометрический метод | 0.10 | - |
| 1431 | 429811,27 | 1300550,86 | Картометрический метод | 0.10 | - |
| 1432 | 429810,69 | 1300561,55 | Картометрический метод | 0.10 | - |
| 1433 | 429812,73 | 1300561,66 | Картометрический метод | 0.10 | - |
| 1434 | 429812,38 | 1300568,15 | Картометрический метод | 0.10 | - |
| 1435 | 429829,20 | 1300569,07 | Картометрический метод | 0.10 | - |
| 1436 | 429830,25 | 1300549,75 | Картометрический метод | 0.10 | - |
| 1437 | 429835,34 | 1300531,02 | Картометрический метод | 0.10 | - |
| 1438 | 429874,68 | 1300543,87 | Картометрический метод | 0.10 | - |
| 1439 | 429867,25 | 1300568,02 | Картометрический метод | 0.10 | - |
| 1440 | 429876,32 | 1300569,06 | Картометрический метод | 0.10 | - |
| 1441 | 429910,12 | 1300571,42 | Картометрический метод | 0.10 | - |
| 1442 | 429912,70 | 1300571,91 | Картометрический метод | 0.10 | - |
| 1443 | 429928,69 | 1300572,38 | Картометрический метод | 0.10 | - |
| 1444 | 430013,03 | 1300577,66 | Картометрический метод | 0.10 | - |
| 1445 | 430016,13 | 1300552,58 | Картометрический метод | 0.10 | - |
| 1446 | 430057,06 | 1300557,93 | Картометрический метод | 0.10 | - |
| 1447 | 430054,23 | 1300580,47 | Картометрический метод | 0.10 | - |
| 1448 | 430070,08 | 1300581,27 | Картометрический метод | 0.10 | - |

| | | | | | |
|------|-----------|------------|------------------------|------|---|
| 1449 | 430079,21 | 1300560,17 | Картометрический метод | 0.10 | - |
| 1450 | 430069,26 | 1300557,24 | Картометрический метод | 0.10 | - |
| 1451 | 430065,11 | 1300556,63 | Картометрический метод | 0.10 | - |
| 1452 | 430068,53 | 1300547,56 | Картометрический метод | 0.10 | - |
| 1453 | 430081,79 | 1300552,56 | Картометрический метод | 0.10 | - |
| 1454 | 430086,46 | 1300541,53 | Картометрический метод | 0.10 | - |
| 1455 | 430089,01 | 1300535,37 | Картометрический метод | 0.10 | - |
| 1456 | 430097,47 | 1300515,21 | Картометрический метод | 0.10 | - |
| 1457 | 430083,25 | 1300505,81 | Картометрический метод | 0.10 | - |
| 1458 | 430078,14 | 1300508,77 | Картометрический метод | 0.10 | - |
| 1459 | 430074,12 | 1300511,55 | Картометрический метод | 0.10 | - |
| 1460 | 430094,01 | 1300459,37 | Картометрический метод | 0.10 | - |
| 1461 | 430106,60 | 1300464,17 | Картометрический метод | 0.10 | - |
| 1462 | 430105,37 | 1300466,26 | Картометрический метод | 0.10 | - |
| 1463 | 430103,71 | 1300465,26 | Картометрический метод | 0.10 | - |
| 1464 | 430095,99 | 1300476,95 | Картометрический метод | 0.10 | - |
| 1465 | 430095,12 | 1300479,95 | Картометрический метод | 0.10 | - |
| 1466 | 430101,50 | 1300483,11 | Картометрический метод | 0.10 | - |
| 1467 | 430100,75 | 1300484,41 | Картометрический метод | 0.10 | - |
| 1468 | 430106,93 | 1300487,47 | Картометрический метод | 0.10 | - |
| 1469 | 430107,47 | 1300486,66 | Картометрический метод | 0.10 | - |
| 1470 | 430109,78 | 1300487,94 | Картометрический метод | 0.10 | - |
| 1471 | 430118,05 | 1300470,28 | Картометрический метод | 0.10 | - |
| 1472 | 430127,88 | 1300448,21 | Картометрический метод | 0.10 | - |
| 1473 | 430121,36 | 1300445,16 | Картометрический метод | 0.10 | - |
| 1474 | 430092,86 | 1300432,07 | Картометрический метод | 0.10 | - |
| 1475 | 430066,87 | 1300430,19 | Картометрический метод | 0.10 | - |
| 1476 | 430068,10 | 1300404,08 | Картометрический метод | 0.10 | - |
| 1477 | 430032,16 | 1300402,45 | Картометрический метод | 0.10 | - |
| 1478 | 430028,71 | 1300402,31 | Картометрический метод | 0.10 | - |
| 1479 | 430026,69 | 1300402,21 | Картометрический метод | 0.10 | - |
| 1480 | 430024,85 | 1300401,50 | Картометрический метод | 0.10 | - |
| 1481 | 430024,96 | 1300401,23 | Картометрический метод | 0.10 | - |
| 1482 | 430021,85 | 1300400,04 | Картометрический метод | 0.10 | - |
| 1483 | 430021,73 | 1300400,33 | Картометрический метод | 0.10 | - |

| | | | | | |
|------|-----------|------------|------------------------|------|---|
| 1484 | 430019,74 | 1300399,57 | Картометрический метод | 0.10 | - |
| 1485 | 430014,43 | 1300397,42 | Картометрический метод | 0.10 | - |
| 1486 | 430006,92 | 1300394,12 | Картометрический метод | 0.10 | - |
| 1487 | 430007,43 | 1300393,03 | Картометрический метод | 0.10 | - |
| 1488 | 430000,77 | 1300390,12 | Картометрический метод | 0.10 | - |
| 1489 | 430000,29 | 1300391,21 | Картометрический метод | 0.10 | - |
| 1490 | 429992,77 | 1300387,92 | Картометрический метод | 0.10 | - |
| 1491 | 429990,32 | 1300386,84 | Картометрический метод | 0.10 | - |
| 1492 | 429987,08 | 1300385,42 | Картометрический метод | 0.10 | - |
| 1493 | 429984,58 | 1300384,31 | Картометрический метод | 0.10 | - |
| 1494 | 429977,35 | 1300380,90 | Картометрический метод | 0.10 | - |
| 1495 | 429976,44 | 1300380,47 | Картометрический метод | 0.10 | - |
| 1496 | 429974,07 | 1300379,37 | Картометрический метод | 0.10 | - |
| 1497 | 429974,20 | 1300379,08 | Картометрический метод | 0.10 | - |
| 1498 | 429973,62 | 1300378,81 | Картометрический метод | 0.10 | - |
| 1499 | 429973,49 | 1300379,08 | Картометрический метод | 0.10 | - |
| 1500 | 429971,16 | 1300378,00 | Картометрический метод | 0.10 | - |
| 1501 | 429971,29 | 1300377,73 | Картометрический метод | 0.10 | - |
| 1502 | 429970,71 | 1300377,45 | Картометрический метод | 0.10 | - |
| 1503 | 429970,57 | 1300377,72 | Картометрический метод | 0.10 | - |
| 1504 | 429968,48 | 1300376,75 | Картометрический метод | 0.10 | - |
| 1505 | 429968,21 | 1300376,38 | Картометрический метод | 0.10 | - |
| 1506 | 429959,62 | 1300372,33 | Картометрический метод | 0.10 | - |
| 1507 | 429938,05 | 1300360,79 | Картометрический метод | 0.10 | - |
| 1508 | 429936,53 | 1300361,95 | Картометрический метод | 0.10 | - |
| 1509 | 429931,59 | 1300377,92 | Картометрический метод | 0.10 | - |
| 1510 | 429931,61 | 1300377,93 | Картометрический метод | 0.10 | - |
| 1511 | 429926,61 | 1300393,98 | Картометрический метод | 0.10 | - |
| 1512 | 429938,70 | 1300397,76 | Картометрический метод | 0.10 | - |
| 1513 | 429943,67 | 1300381,81 | Картометрический метод | 0.10 | - |
| 1514 | 429944,21 | 1300381,98 | Картометрический метод | 0.10 | - |
| 1515 | 429947,54 | 1300383,05 | Картометрический метод | 0.10 | - |
| 1516 | 429950,84 | 1300384,11 | Картометрический метод | 0.10 | - |
| 1517 | 429946,66 | 1300397,90 | Картометрический метод | 0.10 | - |
| 1518 | 429954,34 | 1300400,57 | Картометрический метод | 0.10 | - |

| | | | | | |
|------|-----------|------------|------------------------|------|---|
| 1519 | 429957,55 | 1300401,68 | Картометрический метод | 0.10 | - |
| 1520 | 429958,30 | 1300402,00 | Картометрический метод | 0.10 | - |
| 1521 | 429956,43 | 1300407,81 | Картометрический метод | 0.10 | - |
| 1522 | 429956,88 | 1300407,96 | Картометрический метод | 0.10 | - |
| 1523 | 429955,91 | 1300411,44 | Картометрический метод | 0.10 | - |
| 1524 | 429954,73 | 1300415,70 | Картометрический метод | 0.10 | - |
| 1525 | 429956,02 | 1300416,11 | Картометрический метод | 0.10 | - |
| 1526 | 429955,76 | 1300417,01 | Картометрический метод | 0.10 | - |
| 1527 | 429955,07 | 1300419,40 | Картометрический метод | 0.10 | - |
| 1528 | 429954,22 | 1300420,41 | Картометрический метод | 0.10 | - |
| 1529 | 429953,22 | 1300423,53 | Картометрический метод | 0.10 | - |
| 1530 | 429950,23 | 1300426,47 | Картометрический метод | 0.10 | - |
| 1531 | 429947,11 | 1300436,02 | Картометрический метод | 0.10 | - |
| 1532 | 429943,97 | 1300445,62 | Картометрический метод | 0.10 | - |
| 1533 | 429940,30 | 1300456,53 | Картометрический метод | 0.10 | - |
| 1534 | 429937,02 | 1300466,13 | Картометрический метод | 0.10 | - |
| 1535 | 429935,83 | 1300469,35 | Картометрический метод | 0.10 | - |
| 1536 | 429905,51 | 1300460,60 | Картометрический метод | 0.10 | - |
| 1537 | 429894,73 | 1300495,01 | Картометрический метод | 0.10 | - |
| 1538 | 429885,09 | 1300492,29 | Картометрический метод | 0.10 | - |
| 1539 | 429887,44 | 1300483,51 | Картометрический метод | 0.10 | - |
| 1540 | 429891,11 | 1300470,99 | Картометрический метод | 0.10 | - |
| 1541 | 429889,85 | 1300470,63 | Картометрический метод | 0.10 | - |
| 1542 | 429860,98 | 1300462,36 | Картометрический метод | 0.10 | - |
| 1543 | 429855,81 | 1300460,26 | Картометрический метод | 0.10 | - |
| 1544 | 429852,95 | 1300459,41 | Картометрический метод | 0.10 | - |
| 1545 | 429851,95 | 1300462,66 | Картометрический метод | 0.10 | - |
| 1546 | 429847,06 | 1300483,36 | Картометрический метод | 0.10 | - |
| 1547 | 429846,08 | 1300487,50 | Картометрический метод | 0.10 | - |
| 1548 | 429792,78 | 1300472,27 | Картометрический метод | 0.10 | - |
| 1549 | 429786,40 | 1300494,60 | Картометрический метод | 0.10 | - |
| 1550 | 429764,80 | 1300487,62 | Картометрический метод | 0.10 | - |
| 1551 | 429773,40 | 1300457,52 | Картометрический метод | 0.10 | - |
| 1552 | 429751,98 | 1300451,44 | Картометрический метод | 0.10 | - |
| 1553 | 429701,51 | 1300437,10 | Картометрический метод | 0.10 | - |

| | | | | | |
|------|-----------|------------|------------------------|------|---|
| 1554 | 429694,25 | 1300463,91 | Картометрический метод | 0.10 | - |
| 1555 | 429686,93 | 1300461,88 | Картометрический метод | 0.10 | - |
| 1556 | 429692,09 | 1300442,92 | Картометрический метод | 0.10 | - |
| 1557 | 429671,06 | 1300437,20 | Картометрический метод | 0.10 | - |
| 1558 | 429667,12 | 1300451,70 | Картометрический метод | 0.10 | - |
| 1559 | 429672,43 | 1300453,15 | Картометрический метод | 0.10 | - |
| 1560 | 429671,22 | 1300457,61 | Картометрический метод | 0.10 | - |
| 1561 | 429657,36 | 1300453,83 | Картометрический метод | 0.10 | - |
| 1562 | 429675,62 | 1300406,65 | Картометрический метод | 0.10 | - |
| 1563 | 429677,17 | 1300401,16 | Картометрический метод | 0.10 | - |
| 1564 | 429680,37 | 1300388,76 | Картометрический метод | 0.10 | - |
| 1565 | 429681,24 | 1300385,68 | Картометрический метод | 0.10 | - |
| 1566 | 429693,26 | 1300338,82 | Картометрический метод | 0.10 | - |
| 1567 | 429700,85 | 1300341,41 | Картометрический метод | 0.10 | - |
| 1568 | 429709,28 | 1300315,14 | Картометрический метод | 0.10 | - |
| 1569 | 429710,23 | 1300312,18 | Картометрический метод | 0.10 | - |
| 1570 | 429703,12 | 1300308,81 | Картометрический метод | 0.10 | - |
| 1571 | 429692,20 | 1300304,58 | Картометрический метод | 0.10 | - |
| 1572 | 429679,43 | 1300299,40 | Картометрический метод | 0.10 | - |
| 1573 | 429694,98 | 1300258,18 | Картометрический метод | 0.10 | - |
| 1574 | 429705,39 | 1300237,66 | Картометрический метод | 0.10 | - |
| 1575 | 429693,40 | 1300231,38 | Картометрический метод | 0.10 | - |
| 1576 | 429687,65 | 1300243,83 | Картометрический метод | 0.10 | - |
| 1577 | 429689,03 | 1300244,53 | Картометрический метод | 0.10 | - |
| 1578 | 429684,91 | 1300252,95 | Картометрический метод | 0.10 | - |
| 1579 | 429680,50 | 1300251,68 | Картометрический метод | 0.10 | - |
| 1580 | 429677,79 | 1300250,59 | Картометрический метод | 0.10 | - |
| 1581 | 429669,61 | 1300247,27 | Картометрический метод | 0.10 | - |
| 1582 | 429670,89 | 1300244,37 | Картометрический метод | 0.10 | - |
| 1583 | 429669,98 | 1300243,97 | Картометрический метод | 0.10 | - |
| 1584 | 429654,96 | 1300237,37 | Картометрический метод | 0.10 | - |
| 1585 | 429653,75 | 1300239,24 | Картометрический метод | 0.10 | - |
| 1586 | 429633,89 | 1300230,33 | Картометрический метод | 0.10 | - |
| 1587 | 429625,73 | 1300227,01 | Картометрический метод | 0.10 | - |
| 1588 | 429622,69 | 1300234,51 | Картометрический метод | 0.10 | - |

| | | | | | |
|------|-----------|------------|------------------------|------|---|
| 1589 | 429620,91 | 1300233,98 | Картометрический метод | 0.10 | - |
| 1590 | 429583,52 | 1300222,89 | Картометрический метод | 0.10 | - |
| 1591 | 429573,64 | 1300219,96 | Картометрический метод | 0.10 | - |
| 1592 | 429571,30 | 1300222,39 | Картометрический метод | 0.10 | - |
| 1593 | 429560,39 | 1300233,70 | Картометрический метод | 0.10 | - |
| 1594 | 429547,30 | 1300261,33 | Картометрический метод | 0.10 | - |
| 1595 | 429540,01 | 1300279,83 | Картометрический метод | 0.10 | - |
| 1596 | 429596,50 | 1300300,88 | Картометрический метод | 0.10 | - |
| 1597 | 429607,84 | 1300272,09 | Картометрический метод | 0.10 | - |
| 1598 | 429616,44 | 1300274,86 | Картометрический метод | 0.10 | - |
| 1599 | 429621,41 | 1300276,50 | Картометрический метод | 0.10 | - |
| 1600 | 429637,83 | 1300281,85 | Картометрический метод | 0.10 | - |
| 1601 | 429653,66 | 1300287,01 | Картометрический метод | 0.10 | - |
| 1602 | 429640,83 | 1300329,48 | Картометрический метод | 0.10 | - |
| 1603 | 429636,73 | 1300339,21 | Картометрический метод | 0.10 | - |
| 1604 | 429622,38 | 1300334,87 | Картометрический метод | 0.10 | - |
| 1605 | 429603,46 | 1300329,27 | Картометрический метод | 0.10 | - |
| 1606 | 429602,68 | 1300328,98 | Картометрический метод | 0.10 | - |
| 1607 | 429599,89 | 1300327,97 | Картометрический метод | 0.10 | - |
| 1608 | 429598,71 | 1300327,55 | Картометрический метод | 0.10 | - |
| 1609 | 429588,34 | 1300323,96 | Картометрический метод | 0.10 | - |
| 1610 | 429587,12 | 1300327,50 | Картометрический метод | 0.10 | - |
| 1611 | 429586,21 | 1300330,02 | Картометрический метод | 0.10 | - |
| 1612 | 429584,67 | 1300335,18 | Картометрический метод | 0.10 | - |
| 1613 | 429579,17 | 1300354,97 | Картометрический метод | 0.10 | - |
| 1614 | 429572,97 | 1300354,00 | Картометрический метод | 0.10 | - |
| 1615 | 429554,66 | 1300351,13 | Картометрический метод | 0.10 | - |
| 1616 | 429551,51 | 1300358,53 | Картометрический метод | 0.10 | - |
| 1617 | 429550,12 | 1300363,68 | Картометрический метод | 0.10 | - |
| 1618 | 429542,52 | 1300361,64 | Картометрический метод | 0.10 | - |
| 1619 | 429544,00 | 1300356,21 | Картометрический метод | 0.10 | - |
| 1620 | 429544,20 | 1300353,95 | Картометрический метод | 0.10 | - |
| 1621 | 429542,09 | 1300352,23 | Картометрический метод | 0.10 | - |
| 1622 | 429549,49 | 1300354,75 | Картометрический метод | 0.10 | - |
| 1623 | 429557,81 | 1300332,13 | Картометрический метод | 0.10 | - |

| | | | | | |
|------|-----------|------------|------------------------|------|---|
| 1624 | 429562,41 | 1300333,82 | Картометрический метод | 0.10 | - |
| 1625 | 429564,82 | 1300327,27 | Картометрический метод | 0.10 | - |
| 1626 | 429557,31 | 1300324,51 | Картометрический метод | 0.10 | - |
| 1627 | 429556,86 | 1300325,76 | Картометрический метод | 0.10 | - |
| 1628 | 429554,80 | 1300325,00 | Картометрический метод | 0.10 | - |
| 1629 | 429554,99 | 1300324,46 | Картометрический метод | 0.10 | - |
| 1630 | 429558,00 | 1300315,96 | Картометрический метод | 0.10 | - |
| 1631 | 429560,05 | 1300316,62 | Картометрический метод | 0.10 | - |
| 1632 | 429567,46 | 1300296,24 | Картометрический метод | 0.10 | - |
| 1633 | 429539,32 | 1300285,60 | Картометрический метод | 0.10 | - |
| 1634 | 429537,62 | 1300289,44 | Картометрический метод | 0.10 | - |
| 1635 | 429536,57 | 1300289,06 | Картометрический метод | 0.10 | - |
| 1636 | 429529,76 | 1300307,93 | Картометрический метод | 0.10 | - |
| 1637 | 429530,82 | 1300308,32 | Картометрический метод | 0.10 | - |
| 1638 | 429528,85 | 1300315,46 | Картометрический метод | 0.10 | - |
| 1639 | 429528,06 | 1300315,17 | Картометрический метод | 0.10 | - |
| 1640 | 429519,58 | 1300346,11 | Картометрический метод | 0.10 | - |
| 1641 | 429522,48 | 1300347,05 | Картометрический метод | 0.10 | - |
| 1642 | 429521,86 | 1300348,73 | Картометрический метод | 0.10 | - |
| 1643 | 429521,45 | 1300348,63 | Картометрический метод | 0.10 | - |
| 1644 | 429510,19 | 1300389,74 | Картометрический метод | 0.10 | - |
| 1645 | 429508,44 | 1300389,24 | Картометрический метод | 0.10 | - |
| 1646 | 429507,06 | 1300394,33 | Картометрический метод | 0.10 | - |
| 1647 | 429501,51 | 1300414,69 | Картометрический метод | 0.10 | - |
| 1648 | 429485,47 | 1300471,18 | Картометрический метод | 0.10 | - |
| 1649 | 429525,86 | 1300484,83 | Картометрический метод | 0.10 | - |
| 1650 | 429523,20 | 1300496,92 | Картометрический метод | 0.10 | - |
| 1651 | 429520,39 | 1300512,15 | Картометрический метод | 0.10 | - |
| 1652 | 429520,25 | 1300512,84 | Картометрический метод | 0.10 | - |
| 1653 | 429542,68 | 1300517,54 | Картометрический метод | 0.10 | - |
| 1654 | 429542,61 | 1300517,91 | Картометрический метод | 0.10 | - |
| 1655 | 429553,47 | 1300519,90 | Картометрический метод | 0.10 | - |
| 1656 | 429562,05 | 1300467,82 | Картометрический метод | 0.10 | - |
| 1657 | 429563,66 | 1300459,90 | Картометрический метод | 0.10 | - |
| 1658 | 429549,69 | 1300455,40 | Картометрический метод | 0.10 | - |

| | | | | | |
|------|-----------|------------|------------------------|------|---|
| 1659 | 429541,40 | 1300453,20 | Картометрический метод | 0.10 | - |
| 1660 | 429544,96 | 1300438,62 | Картометрический метод | 0.10 | - |
| 1661 | 429566,24 | 1300441,07 | Картометрический метод | 0.10 | - |
| 1662 | 429567,33 | 1300441,20 | Картометрический метод | 0.10 | - |
| 1663 | 429577,82 | 1300442,45 | Картометрический метод | 0.10 | - |
| 1664 | 429574,27 | 1300472,98 | Картометрический метод | 0.10 | - |
| 1665 | 429572,51 | 1300472,64 | Картометрический метод | 0.10 | - |
| 1666 | 429567,26 | 1300503,03 | Картометрический метод | 0.10 | - |
| 1667 | 429565,15 | 1300515,25 | Картометрический метод | 0.10 | - |
| 1668 | 429563,91 | 1300523,25 | Картометрический метод | 0.10 | - |
| 1669 | 429569,65 | 1300524,27 | Картометрический метод | 0.10 | - |
| 1670 | 429583,02 | 1300526,49 | Картометрический метод | 0.10 | - |
| 1671 | 429582,81 | 1300531,44 | Картометрический метод | 0.10 | - |
| 1672 | 429582,43 | 1300531,44 | Картометрический метод | 0.10 | - |
| 1673 | 429580,88 | 1300552,75 | Картометрический метод | 0.10 | - |
| 1674 | 429580,73 | 1300554,75 | Картометрический метод | 0.10 | - |
| 1675 | 429629,21 | 1300557,02 | Картометрический метод | 0.10 | - |
| 1676 | 429629,21 | 1300564,36 | Картометрический метод | 0.10 | - |
| 1677 | 429555,79 | 1300560,25 | Картометрический метод | 0.10 | - |
| 1678 | 429456,23 | 1300554,07 | Картометрический метод | 0.10 | - |
| 1679 | 429366,30 | 1300547,79 | Картометрический метод | 0.10 | - |
| 1680 | 429366,83 | 1300540,68 | Картометрический метод | 0.10 | - |
| 1681 | 429397,14 | 1300542,83 | Картометрический метод | 0.10 | - |
| 1682 | 429398,48 | 1300524,11 | Картометрический метод | 0.10 | - |
| 1683 | 429368,15 | 1300521,97 | Картометрический метод | 0.10 | - |
| 1684 | 429368,90 | 1300511,47 | Картометрический метод | 0.10 | - |
| 1685 | 429400,83 | 1300513,61 | Картометрический метод | 0.10 | - |
| 1686 | 429457,33 | 1300517,40 | Картометрический метод | 0.10 | - |
| 1687 | 429469,79 | 1300482,14 | Картометрический метод | 0.10 | - |
| 1688 | 429493,30 | 1300397,08 | Картометрический метод | 0.10 | - |
| 1689 | 429477,34 | 1300390,62 | Картометрический метод | 0.10 | - |
| 1690 | 429470,38 | 1300387,81 | Картометрический метод | 0.10 | - |
| 1691 | 429462,77 | 1300398,45 | Картометрический метод | 0.10 | - |
| 1692 | 429460,06 | 1300404,07 | Картометрический метод | 0.10 | - |
| 1693 | 429452,25 | 1300415,75 | Картометрический метод | 0.10 | - |

| | | | | | |
|------|-----------|------------|------------------------|------|---|
| 1694 | 429444,54 | 1300410,79 | Картометрический метод | 0.10 | - |
| 1695 | 429449,34 | 1300403,33 | Картометрический метод | 0.10 | - |
| 1696 | 429454,05 | 1300394,94 | Картометрический метод | 0.10 | - |
| 1697 | 429462,04 | 1300380,93 | Картометрический метод | 0.10 | - |
| 1698 | 429449,61 | 1300373,65 | Картометрический метод | 0.10 | - |
| 1699 | 429441,86 | 1300368,03 | Картометрический метод | 0.10 | - |
| 1700 | 429436,52 | 1300363,55 | Картометрический метод | 0.10 | - |
| 1701 | 429437,65 | 1300362,17 | Картометрический метод | 0.10 | - |
| 1702 | 429438,42 | 1300362,71 | Картометрический метод | 0.10 | - |
| 1703 | 429454,42 | 1300341,02 | Картометрический метод | 0.10 | - |
| 1704 | 429452,93 | 1300339,65 | Картометрический метод | 0.10 | - |
| 1705 | 429456,00 | 1300336,00 | Картометрический метод | 0.10 | - |
| 1706 | 429457,40 | 1300337,17 | Картометрический метод | 0.10 | - |
| 1707 | 429464,00 | 1300329,45 | Картометрический метод | 0.10 | - |
| 1708 | 429454,17 | 1300321,41 | Картометрический метод | 0.10 | - |
| 1709 | 429448,18 | 1300328,63 | Картометрический метод | 0.10 | - |
| 1710 | 429449,54 | 1300329,90 | Картометрический метод | 0.10 | - |
| 1711 | 429446,41 | 1300333,65 | Картометрический метод | 0.10 | - |
| 1712 | 429444,86 | 1300332,38 | Картометрический метод | 0.10 | - |
| 1713 | 429427,28 | 1300354,67 | Картометрический метод | 0.10 | - |
| 1714 | 429428,82 | 1300355,94 | Картометрический метод | 0.10 | - |
| 1715 | 429426,67 | 1300358,52 | Картометрический метод | 0.10 | - |
| 1716 | 429427,77 | 1300359,62 | Картометрический метод | 0.10 | - |
| 1717 | 429427,81 | 1300360,00 | Картометрический метод | 0.10 | - |
| 1718 | 429427,57 | 1300360,76 | Картометрический метод | 0.10 | - |
| 1719 | 429427,43 | 1300361,72 | Картометрический метод | 0.10 | - |
| 1720 | 429427,43 | 1300362,43 | Картометрический метод | 0.10 | - |
| 1721 | 429427,72 | 1300363,01 | Картометрический метод | 0.10 | - |
| 1722 | 429428,48 | 1300364,11 | Картометрический метод | 0.10 | - |
| 1723 | 429429,58 | 1300365,02 | Картометрический метод | 0.10 | - |
| 1724 | 429431,11 | 1300365,21 | Картометрический метод | 0.10 | - |
| 1725 | 429432,16 | 1300365,16 | Картометрический метод | 0.10 | - |
| 1726 | 429439,19 | 1300371,04 | Картометрический метод | 0.10 | - |
| 1727 | 429421,56 | 1300396,02 | Картометрический метод | 0.10 | - |
| 1728 | 429404,83 | 1300385,26 | Картометрический метод | 0.10 | - |

| | | | | | |
|------|-----------|------------|------------------------|------|---|
| 1729 | 429390,48 | 1300405,37 | Картометрический метод | 0.10 | - |
| 1730 | 429383,61 | 1300415,67 | Картометрический метод | 0.10 | - |
| 1731 | 429370,99 | 1300434,67 | Картометрический метод | 0.10 | - |
| 1732 | 429349,02 | 1300467,87 | Картометрический метод | 0.10 | - |
| 1733 | 429330,94 | 1300494,15 | Картометрический метод | 0.10 | - |
| 1734 | 429312,96 | 1300520,61 | Картометрический метод | 0.10 | - |
| 1735 | 429297,74 | 1300543,01 | Картометрический метод | 0.10 | - |
| 1736 | 429280,04 | 1300541,77 | Картометрический метод | 0.10 | - |
| 1737 | 429267,63 | 1300537,56 | Картометрический метод | 0.10 | - |
| 1738 | 429235,41 | 1300529,88 | Картометрический метод | 0.10 | - |
| 1739 | 429237,47 | 1300521,93 | Картометрический метод | 0.10 | - |
| 1740 | 429244,13 | 1300496,25 | Картометрический метод | 0.10 | - |
| 1741 | 429258,29 | 1300492,32 | Картометрический метод | 0.10 | - |
| 1742 | 429268,35 | 1300485,59 | Картометрический метод | 0.10 | - |
| 1743 | 429270,89 | 1300482,81 | Картометрический метод | 0.10 | - |
| 1744 | 429275,64 | 1300473,60 | Картометрический метод | 0.10 | - |
| 1745 | 429278,92 | 1300465,63 | Картометрический метод | 0.10 | - |
| 1746 | 429212,45 | 1300430,10 | Картометрический метод | 0.10 | - |
| 1747 | 429162,43 | 1300412,96 | Картометрический метод | 0.10 | - |
| 1748 | 429153,15 | 1300408,49 | Картометрический метод | 0.10 | - |
| 1749 | 429158,25 | 1300396,45 | Картометрический метод | 0.10 | - |
| 1750 | 429164,14 | 1300399,21 | Картометрический метод | 0.10 | - |
| 1751 | 429176,80 | 1300403,57 | Картометрический метод | 0.10 | - |
| 1752 | 429187,41 | 1300406,87 | Картометрический метод | 0.10 | - |
| 1753 | 429192,76 | 1300408,72 | Картометрический метод | 0.10 | - |
| 1754 | 429198,14 | 1300383,81 | Картометрический метод | 0.10 | - |
| 1755 | 429220,23 | 1300387,54 | Картометрический метод | 0.10 | - |
| 1756 | 429231,51 | 1300391,39 | Картометрический метод | 0.10 | - |
| 1757 | 429236,21 | 1300393,67 | Картометрический метод | 0.10 | - |
| 1758 | 429261,58 | 1300400,01 | Картометрический метод | 0.10 | - |
| 1759 | 429255,25 | 1300415,75 | Картометрический метод | 0.10 | - |
| 1760 | 429258,02 | 1300416,86 | Картометрический метод | 0.10 | - |
| 1761 | 429250,62 | 1300433,34 | Картометрический метод | 0.10 | - |
| 1762 | 429248,98 | 1300436,82 | Картометрический метод | 0.10 | - |
| 1763 | 429286,42 | 1300457,71 | Картометрический метод | 0.10 | - |

| | | | | | |
|-------------|-----------|------------|------------------------|------|---|
| 1764 | 429290,08 | 1300459,76 | Картометрический метод | 0.10 | - |
| 1765 | 429313,62 | 1300472,90 | Картометрический метод | 0.10 | - |
| 1766 | 429317,07 | 1300474,82 | Картометрический метод | 0.10 | - |
| 1767 | 429317,66 | 1300475,15 | Картометрический метод | 0.10 | - |
| 1768 | 429382,84 | 1300381,53 | Картометрический метод | 0.10 | - |
| 1769 | 429356,49 | 1300367,60 | Картометрический метод | 0.10 | - |
| 1770 | 429343,55 | 1300388,04 | Картометрический метод | 0.10 | - |
| 1771 | 429340,07 | 1300386,01 | Картометрический метод | 0.10 | - |
| 1772 | 429319,92 | 1300376,03 | Картометрический метод | 0.10 | - |
| 1773 | 429316,31 | 1300375,17 | Картометрический метод | 0.10 | - |
| 1774 | 429307,93 | 1300374,54 | Картометрический метод | 0.10 | - |
| 1775 | 429306,28 | 1300374,93 | Картометрический метод | 0.10 | - |
| 1776 | 429295,82 | 1300379,54 | Картометрический метод | 0.10 | - |
| 1777 | 429296,82 | 1300378,01 | Картометрический метод | 0.10 | - |
| 1778 | 429309,30 | 1300358,59 | Картометрический метод | 0.10 | - |
| 1779 | 429332,74 | 1300323,06 | Картометрический метод | 0.10 | - |
| 1780 | 429302,91 | 1300298,30 | Картометрический метод | 0.10 | - |
| 1781 | 429287,08 | 1300285,16 | Картометрический метод | 0.10 | - |
| 1782 | 429272,17 | 1300272,78 | Картометрический метод | 0.10 | - |
| 1783 | 429308,77 | 1300209,19 | Картометрический метод | 0.10 | - |
| 1784 | 429311,52 | 1300202,24 | Картометрический метод | 0.10 | - |
| 1785 | 429313,02 | 1300199,88 | Картометрический метод | 0.10 | - |
| 1786 | 429328,82 | 1300177,52 | Картометрический метод | 0.10 | - |
| 1787 | 429346,41 | 1300172,58 | Картометрический метод | 0.10 | - |
| 1788 | 429375,58 | 1300163,90 | Картометрический метод | 0.10 | - |
| 1789 | 429447,42 | 1300064,11 | Картометрический метод | 0.10 | - |
| 1790 | 429482,33 | 1300093,03 | Картометрический метод | 0.10 | - |
| 1791 (1809) | 429522,31 | 1300123,50 | Картометрический метод | 0.10 | - |
| 1792 | 429521,14 | 1300125,09 | Картометрический метод | 0.10 | - |
| 1793 | 429518,75 | 1300128,57 | Картометрический метод | 0.10 | - |
| 1794 | 429481,15 | 1300179,40 | Картометрический метод | 0.10 | - |
| 1795 | 429487,21 | 1300185,80 | Картометрический метод | 0.10 | - |
| 1796 | 429490,45 | 1300189,28 | Картометрический метод | 0.10 | - |
| 1797 | 429491,29 | 1300190,11 | Картометрический метод | 0.10 | - |
| 1798 | 429503,84 | 1300202,20 | Картометрический метод | 0.10 | - |

| | | | | | |
|-------------|-----------|------------|------------------------|------|---|
| 1799 | 429498,24 | 1300209,10 | Картометрический метод | 0.10 | - |
| 1800 | 429499,73 | 1300210,85 | Картометрический метод | 0.10 | - |
| 1801 | 429505,84 | 1300218,01 | Картометрический метод | 0.10 | - |
| 1802 | 429522,64 | 1300235,84 | Картометрический метод | 0.10 | - |
| 1803 | 429552,13 | 1300213,92 | Картометрический метод | 0.10 | - |
| 1804 | 429585,48 | 1300189,66 | Картометрический метод | 0.10 | - |
| 1805 | 429576,75 | 1300181,95 | Картометрический метод | 0.10 | - |
| 1806 | 429585,81 | 1300169,50 | Картометрический метод | 0.10 | - |
| 1807 | 429531,32 | 1300129,68 | Картометрический метод | 0.10 | - |
| 1808 | 429526,85 | 1300126,61 | Картометрический метод | 0.10 | - |
| 1791 (1809) | 429522,31 | 1300123,50 | Картометрический метод | 0.10 | - |
| 1810 | 429529,90 | 1300111,35 | Картометрический метод | 0.10 | - |
| 1811 | 429541,98 | 1300121,53 | Картометрический метод | 0.10 | - |
| 1812 | 429553,41 | 1300129,10 | Картометрический метод | 0.10 | - |
| 1813 | 429559,05 | 1300120,95 | Картометрический метод | 0.10 | - |
| 1814 | 429557,44 | 1300119,88 | Картометрический метод | 0.10 | - |
| 1815 | 429560,67 | 1300115,67 | Картометрический метод | 0.10 | - |
| 1816 | 429562,68 | 1300113,02 | Картометрический метод | 0.10 | - |
| 1817 | 429568,42 | 1300102,28 | Картометрический метод | 0.10 | - |
| 1818 | 429575,82 | 1300092,63 | Картометрический метод | 0.10 | - |
| 1819 | 429572,69 | 1300087,75 | Картометрический метод | 0.10 | - |
| 1820 | 429569,33 | 1300084,62 | Картометрический метод | 0.10 | - |
| 1821 | 429567,93 | 1300085,49 | Картометрический метод | 0.10 | - |
| 1822 | 429558,01 | 1300077,94 | Картометрический метод | 0.10 | - |
| 1823 | 429561,74 | 1300072,76 | Картометрический метод | 0.10 | - |
| 1824 | 429565,67 | 1300075,59 | Картометрический метод | 0.10 | - |
| 1825 | 429566,76 | 1300076,57 | Картометрический метод | 0.10 | - |
| 1826 | 429568,41 | 1300078,20 | Картометрический метод | 0.10 | - |
| 1827 | 429588,15 | 1300094,44 | Картометрический метод | 0.10 | - |
| 1828 | 429606,26 | 1300105,63 | Картометрический метод | 0.10 | - |
| 1829 | 429611,51 | 1300109,64 | Картометрический метод | 0.10 | - |
| 1830 | 429619,38 | 1300115,66 | Картометрический метод | 0.10 | - |
| 1831 | 429623,72 | 1300118,98 | Картометрический метод | 0.10 | - |
| 1832 | 429618,73 | 1300125,51 | Картометрический метод | 0.10 | - |
| 1833 | 429594,93 | 1300156,96 | Картометрический метод | 0.10 | - |

| | | | | | |
|------|-----------|------------|------------------------|------|---|
| 1834 | 429611,67 | 1300169,14 | Картометрический метод | 0.10 | - |
| 1835 | 429618,08 | 1300165,84 | Картометрический метод | 0.10 | - |
| 1836 | 429652,00 | 1300147,67 | Картометрический метод | 0.10 | - |
| 1837 | 429656,43 | 1300145,19 | Картометрический метод | 0.10 | - |
| 1838 | 429658,95 | 1300142,22 | Картометрический метод | 0.10 | - |
| 1839 | 429681,94 | 1300113,34 | Картометрический метод | 0.10 | - |
| 1840 | 429687,35 | 1300106,51 | Картометрический метод | 0.10 | - |
| 1841 | 429692,93 | 1300099,44 | Картометрический метод | 0.10 | - |
| 1842 | 429699,59 | 1300091,12 | Картометрический метод | 0.10 | - |
| 1843 | 429728,37 | 1300054,45 | Картометрический метод | 0.10 | - |
| 1844 | 429730,22 | 1300051,58 | Картометрический метод | 0.10 | - |
| 1845 | 429731,98 | 1300049,78 | Картометрический метод | 0.10 | - |
| 1846 | 429732,71 | 1300050,30 | Картометрический метод | 0.10 | - |
| 1847 | 429733,55 | 1300049,13 | Картометрический метод | 0.10 | - |
| 1848 | 429732,94 | 1300048,60 | Картометрический метод | 0.10 | - |
| 1849 | 429737,89 | 1300041,60 | Картометрический метод | 0.10 | - |
| 1850 | 429740,18 | 1300037,15 | Картометрический метод | 0.10 | - |
| 1851 | 429740,88 | 1300034,59 | Картометрический метод | 0.10 | - |
| 1852 | 429741,09 | 1300030,15 | Картометрический метод | 0.10 | - |
| 1853 | 429745,45 | 1300027,73 | Картометрический метод | 0.10 | - |
| 1854 | 429745,28 | 1300022,63 | Картометрический метод | 0.10 | - |
| 1855 | 429744,11 | 1300019,38 | Картометрический метод | 0.10 | - |
| 1856 | 429741,88 | 1300019,91 | Картометрический метод | 0.10 | - |
| 1857 | 429738,46 | 1300014,96 | Картометрический метод | 0.10 | - |
| 1858 | 429736,14 | 1300012,78 | Картометрический метод | 0.10 | - |
| 1859 | 429734,22 | 1300011,23 | Картометрический метод | 0.10 | - |
| 1860 | 429734,60 | 1300010,82 | Картометрический метод | 0.10 | - |
| 1861 | 429733,61 | 1300009,87 | Картометрический метод | 0.10 | - |
| 1862 | 429733,19 | 1300010,26 | Картометрический метод | 0.10 | - |
| 1863 | 429728,88 | 1300006,54 | Картометрический метод | 0.10 | - |
| 1864 | 429726,39 | 1300005,00 | Картометрический метод | 0.10 | - |
| 1865 | 429725,57 | 1300006,09 | Картометрический метод | 0.10 | - |
| 1866 | 429724,41 | 1300005,15 | Картометрический метод | 0.10 | - |
| 1867 | 429713,73 | 1299996,47 | Картометрический метод | 0.10 | - |
| 1868 | 429714,11 | 1299996,00 | Картометрический метод | 0.10 | - |

| | | | | | |
|------|-----------|------------|------------------------|------|---|
| 1869 | 429712,03 | 1299994,31 | Картометрический метод | 0.10 | - |
| 1870 | 429711,65 | 1299994,77 | Картометрический метод | 0.10 | - |
| 1871 | 429695,66 | 1299980,91 | Картометрический метод | 0.10 | - |
| 1872 | 429689,58 | 1299975,66 | Картометрический метод | 0.10 | - |
| 1873 | 429679,16 | 1299990,19 | Картометрический метод | 0.10 | - |
| 1874 | 429674,80 | 1299999,20 | Картометрический метод | 0.10 | - |
| 1875 | 429692,32 | 1300008,84 | Картометрический метод | 0.10 | - |
| 1876 | 429688,25 | 1300011,40 | Картометрический метод | 0.10 | - |
| 1877 | 429682,14 | 1300024,28 | Картометрический метод | 0.10 | - |
| 1878 | 429681,34 | 1300023,66 | Картометрический метод | 0.10 | - |
| 1879 | 429672,29 | 1300016,33 | Картометрический метод | 0.10 | - |
| 1880 | 429671,53 | 1300015,68 | Картометрический метод | 0.10 | - |
| 1881 | 429669,06 | 1300013,94 | Картометрический метод | 0.10 | - |
| 1882 | 429652,24 | 1300001,52 | Картометрический метод | 0.10 | - |
| 1883 | 429644,10 | 1299995,89 | Картометрический метод | 0.10 | - |
| 1884 | 429629,56 | 1299986,00 | Картометрический метод | 0.10 | - |
| 1885 | 429623,65 | 1299981,95 | Картометрический метод | 0.10 | - |
| 1886 | 429627,93 | 1299976,02 | Картометрический метод | 0.10 | - |
| 1887 | 429643,39 | 1299962,34 | Картометрический метод | 0.10 | - |
| 1888 | 429644,44 | 1299961,41 | Картометрический метод | 0.10 | - |
| 1889 | 429656,73 | 1299947,69 | Картометрический метод | 0.10 | - |
| 1890 | 429662,29 | 1299941,43 | Картометрический метод | 0.10 | - |
| 1891 | 429665,27 | 1299938,15 | Картометрический метод | 0.10 | - |
| 1892 | 429694,64 | 1299966,36 | Картометрический метод | 0.10 | - |
| 1893 | 429775,69 | 1299882,55 | Картометрический метод | 0.10 | - |
| 1894 | 429752,97 | 1299860,84 | Картометрический метод | 0.10 | - |
| 1895 | 429728,37 | 1299837,33 | Картометрический метод | 0.10 | - |
| 1896 | 429676,41 | 1299809,94 | Картометрический метод | 0.10 | - |
| 1897 | 429665,64 | 1299802,12 | Картометрический метод | 0.10 | - |
| 1898 | 429676,71 | 1299786,73 | Картометрический метод | 0.10 | - |
| 1899 | 429685,51 | 1299774,68 | Картометрический метод | 0.10 | - |
| 1900 | 429667,67 | 1299761,65 | Картометрический метод | 0.10 | - |
| 1901 | 429644,98 | 1299745,08 | Картометрический метод | 0.10 | - |
| 1902 | 429625,82 | 1299731,09 | Картометрический метод | 0.10 | - |
| 1903 | 429601,74 | 1299765,06 | Картометрический метод | 0.10 | - |

| | | | | | |
|------|-----------|------------|------------------------|------|---|
| 1904 | 429589,40 | 1299759,63 | Картометрический метод | 0.10 | - |
| 1905 | 429587,59 | 1299758,34 | Картометрический метод | 0.10 | - |
| 1906 | 429580,96 | 1299753,79 | Картометрический метод | 0.10 | - |
| 1907 | 429573,89 | 1299744,24 | Картометрический метод | 0.10 | - |
| 1908 | 429550,11 | 1299717,38 | Картометрический метод | 0.10 | - |
| 1909 | 429546,06 | 1299712,62 | Картометрический метод | 0.10 | - |
| 1910 | 429544,77 | 1299709,60 | Картометрический метод | 0.10 | - |
| 1911 | 429543,66 | 1299707,06 | Картометрический метод | 0.10 | - |
| 1912 | 429537,26 | 1299664,04 | Картометрический метод | 0.10 | - |
| 1913 | 429536,01 | 1299656,13 | Картометрический метод | 0.10 | - |
| 1914 | 429532,73 | 1299652,57 | Картометрический метод | 0.10 | - |
| 1915 | 429516,22 | 1299643,49 | Картометрический метод | 0.10 | - |
| 1916 | 429522,56 | 1299635,20 | Картометрический метод | 0.10 | - |
| 1917 | 429527,97 | 1299626,79 | Картометрический метод | 0.10 | - |
| 1918 | 429529,93 | 1299621,03 | Картометрический метод | 0.10 | - |
| 1919 | 429534,72 | 1299610,65 | Картометрический метод | 0.10 | - |
| 1920 | 429536,96 | 1299606,01 | Картометрический метод | 0.10 | - |
| 1921 | 429554,39 | 1299579,96 | Картометрический метод | 0.10 | - |
| 1922 | 429559,39 | 1299575,14 | Картометрический метод | 0.10 | - |
| 1923 | 429598,33 | 1299537,65 | Картометрический метод | 0.10 | - |
| 1924 | 429591,05 | 1299557,31 | Картометрический метод | 0.10 | - |
| 1925 | 429581,75 | 1299581,79 | Картометрический метод | 0.10 | - |
| 1926 | 429578,41 | 1299616,66 | Картометрический метод | 0.10 | - |
| 1927 | 429579,03 | 1299628,05 | Картометрический метод | 0.10 | - |
| 1928 | 429586,38 | 1299661,57 | Картометрический метод | 0.10 | - |
| 1929 | 429600,97 | 1299683,13 | Картометрический метод | 0.10 | - |
| 1930 | 429614,10 | 1299670,88 | Картометрический метод | 0.10 | - |
| 1931 | 429628,26 | 1299693,28 | Картометрический метод | 0.10 | - |
| 1932 | 429633,76 | 1299699,41 | Картометрический метод | 0.10 | - |
| 1933 | 429630,20 | 1299675,79 | Картометрический метод | 0.10 | - |
| 1934 | 429615,24 | 1299644,13 | Картометрический метод | 0.10 | - |
| 1935 | 429612,12 | 1299628,56 | Картометрический метод | 0.10 | - |
| 1936 | 429612,55 | 1299619,35 | Картометрический метод | 0.10 | - |
| 1937 | 429612,90 | 1299612,68 | Картометрический метод | 0.10 | - |
| 1938 | 429618,09 | 1299604,33 | Картометрический метод | 0.10 | - |

| | | | | | |
|------|-----------|------------|------------------------|------|---|
| 1939 | 429631,74 | 1299615,08 | Картометрический метод | 0.10 | - |
| 1940 | 429636,24 | 1299618,64 | Картометрический метод | 0.10 | - |
| 1941 | 429633,37 | 1299622,28 | Картометрический метод | 0.10 | - |
| 1942 | 429648,08 | 1299633,87 | Картометрический метод | 0.10 | - |
| 1943 | 429651,39 | 1299629,70 | Картометрический метод | 0.10 | - |
| 1944 | 429702,85 | 1299671,49 | Картометрический метод | 0.10 | - |
| 1945 | 429690,88 | 1299685,20 | Картометрический метод | 0.10 | - |
| 1946 | 429697,76 | 1299692,89 | Картометрический метод | 0.10 | - |
| 1947 | 429704,04 | 1299692,77 | Картометрический метод | 0.10 | - |
| 1948 | 429729,59 | 1299715,12 | Картометрический метод | 0.10 | - |
| 1949 | 429723,72 | 1299745,57 | Картометрический метод | 0.10 | - |
| 1950 | 429718,40 | 1299751,47 | Картометрический метод | 0.10 | - |
| 1951 | 429716,41 | 1299749,77 | Картометрический метод | 0.10 | - |
| 1952 | 429714,13 | 1299752,39 | Картометрический метод | 0.10 | - |
| 1953 | 429713,79 | 1299752,13 | Картометрический метод | 0.10 | - |
| 1954 | 429710,78 | 1299755,43 | Картометрический метод | 0.10 | - |
| 1955 | 429712,70 | 1299757,55 | Картометрический метод | 0.10 | - |
| 1956 | 429706,24 | 1299764,53 | Картометрический метод | 0.10 | - |
| 1957 | 429705,82 | 1299764,98 | Картометрический метод | 0.10 | - |
| 1958 | 429705,00 | 1299765,85 | Картометрический метод | 0.10 | - |
| 1959 | 429708,75 | 1299769,01 | Картометрический метод | 0.10 | - |
| 1960 | 429722,78 | 1299780,85 | Картометрический метод | 0.10 | - |
| 1961 | 429748,27 | 1299801,78 | Картометрический метод | 0.10 | - |
| 1962 | 429777,33 | 1299826,34 | Картометрический метод | 0.10 | - |
| 1963 | 429784,02 | 1299831,83 | Картометрический метод | 0.10 | - |
| 1964 | 429783,96 | 1299831,94 | Картометрический метод | 0.10 | - |
| 1965 | 429798,58 | 1299844,30 | Картометрический метод | 0.10 | - |
| 1966 | 429813,72 | 1299856,28 | Картометрический метод | 0.10 | - |
| 1967 | 429818,98 | 1299850,00 | Картометрический метод | 0.10 | - |
| 1968 | 429822,15 | 1299852,72 | Картометрический метод | 0.10 | - |
| 1969 | 429817,24 | 1299859,06 | Картометрический метод | 0.10 | - |
| 1970 | 429834,27 | 1299875,19 | Картометрический метод | 0.10 | - |
| 1971 | 429836,60 | 1299872,72 | Картометрический метод | 0.10 | - |
| 1972 | 429836,72 | 1299872,83 | Картометрический метод | 0.10 | - |
| 1973 | 429847,78 | 1299861,17 | Картометрический метод | 0.10 | - |

| | | | | | |
|-------------|-----------|------------|------------------------|------|---|
| 1974 | 429858,11 | 1299850,40 | Картометрический метод | 0.10 | - |
| 1975 | 429871,28 | 1299836,40 | Картометрический метод | 0.10 | - |
| 1976 | 429873,43 | 1299834,08 | Картометрический метод | 0.10 | - |
| 1977 | 429873,85 | 1299833,20 | Картометрический метод | 0.10 | - |
| 1978 | 429874,44 | 1299833,76 | Картометрический метод | 0.10 | - |
| 1979 | 429874,45 | 1299833,76 | Картометрический метод | 0.10 | - |
| 1980 | 429876,66 | 1299831,56 | Картометрический метод | 0.10 | - |
| 1981 | 429881,16 | 1299826,94 | Картометрический метод | 0.10 | - |
| 1982 | 429883,26 | 1299824,76 | Картометрический метод | 0.10 | - |
| 1983 | 429882,98 | 1299824,47 | Картометрический метод | 0.10 | - |
| 1984 | 429883,42 | 1299823,38 | Картометрический метод | 0.10 | - |
| 1985 | 429884,79 | 1299822,46 | Картометрический метод | 0.10 | - |
| 1986 | 429886,63 | 1299822,04 | Картометрический метод | 0.10 | - |
| 1987 | 429888,42 | 1299822,33 | Картометрический метод | 0.10 | - |
| 1988 | 429889,65 | 1299824,40 | Картометрический метод | 0.10 | - |
| 1989 | 429891,71 | 1299826,23 | Картометрический метод | 0.10 | - |
| 1990 | 429902,67 | 1299835,43 | Картометрический метод | 0.10 | - |
| 1991 | 429925,73 | 1299856,96 | Картометрический метод | 0.10 | - |
| 1992 | 429925,44 | 1299857,36 | Картометрический метод | 0.10 | - |
| 1993 | 429926,54 | 1299858,46 | Картометрический метод | 0.10 | - |
| 1994 | 429926,84 | 1299858,05 | Картометрический метод | 0.10 | - |
| 1995 | 429928,05 | 1299859,14 | Картометрический метод | 0.10 | - |
| 1996 | 429928,65 | 1299859,54 | Картометрический метод | 0.10 | - |
| 1997 | 429939,52 | 1299869,94 | Картометрический метод | 0.10 | - |
| 1998 (2012) | 429947,33 | 1299862,03 | Картометрический метод | 0.10 | - |
| 1999 | 429949,03 | 1299863,57 | Картометрический метод | 0.10 | - |
| 2000 | 429951,52 | 1299860,83 | Картометрический метод | 0.10 | - |
| 2001 | 429958,16 | 1299867,04 | Картометрический метод | 0.10 | - |
| 2002 | 429958,53 | 1299867,38 | Картометрический метод | 0.10 | - |
| 2003 | 429956,06 | 1299870,06 | Картометрический метод | 0.10 | - |
| 2004 | 429960,65 | 1299874,28 | Картометрический метод | 0.10 | - |
| 2005 | 429953,34 | 1299882,67 | Картометрический метод | 0.10 | - |
| 2006 | 429975,09 | 1299902,62 | Картометрический метод | 0.10 | - |
| 2007 | 430013,19 | 1299860,98 | Картометрический метод | 0.10 | - |
| 2008 | 430007,47 | 1299855,79 | Картометрический метод | 0.10 | - |

| | | | | | |
|-------------|-----------|------------|------------------------|------|---|
| 2009 | 429999,78 | 1299864,28 | Картометрический метод | 0.10 | - |
| 2010 | 429973,29 | 1299840,08 | Картометрический метод | 0.10 | - |
| 2011 | 429969,92 | 1299837,16 | Картометрический метод | 0.10 | - |
| 1998 (2012) | 429947,33 | 1299862,03 | Картометрический метод | 0.10 | - |
| 2013 | 429936,17 | 1299851,54 | Картометрический метод | 0.10 | - |
| 2014 | 429943,91 | 1299843,31 | Картометрический метод | 0.10 | - |
| 2015 | 429947,21 | 1299839,80 | Картометрический метод | 0.10 | - |
| 2016 | 429960,30 | 1299825,89 | Картометрический метод | 0.10 | - |
| 2017 | 429961,89 | 1299824,20 | Картометрический метод | 0.10 | - |
| 2018 | 429970,77 | 1299814,63 | Картометрический метод | 0.10 | - |
| 2019 | 429975,19 | 1299809,90 | Картометрический метод | 0.10 | - |
| 2020 | 429976,23 | 1299808,99 | Картометрический метод | 0.10 | - |
| 2021 | 429983,43 | 1299815,49 | Картометрический метод | 0.10 | - |
| 2022 | 429993,02 | 1299806,72 | Картометрический метод | 0.10 | - |
| 2023 | 429998,50 | 1299811,48 | Картометрический метод | 0.10 | - |
| 2024 | 429999,06 | 1299811,87 | Картометрический метод | 0.10 | - |
| 2025 | 429999,45 | 1299811,37 | Картометрический метод | 0.10 | - |
| 2026 | 430005,23 | 1299814,73 | Картометрический метод | 0.10 | - |
| 2027 | 430011,15 | 1299818,43 | Картометрический метод | 0.10 | - |
| 2028 | 430015,37 | 1299820,10 | Картометрический метод | 0.10 | - |
| 2029 | 430018,54 | 1299816,28 | Картометрический метод | 0.10 | - |
| 2030 | 430022,80 | 1299811,05 | Картометрический метод | 0.10 | - |
| 2031 | 430020,58 | 1299808,66 | Картометрический метод | 0.10 | - |
| 2032 | 430023,23 | 1299801,14 | Картометрический метод | 0.10 | - |
| 2033 | 430033,06 | 1299816,44 | Картометрический метод | 0.10 | - |
| 2034 | 430044,16 | 1299826,50 | Картометрический метод | 0.10 | - |
| 2035 | 430068,02 | 1299800,21 | Картометрический метод | 0.10 | - |
| 2036 | 430056,92 | 1299790,14 | Картометрический метод | 0.10 | - |
| 2037 | 430044,69 | 1299779,54 | Картометрический метод | 0.10 | - |
| 2038 | 429998,34 | 1299735,12 | Картометрический метод | 0.10 | - |
| 2039 | 429983,17 | 1299719,28 | Картометрический метод | 0.10 | - |
| 2040 | 429983,97 | 1299717,88 | Картометрический метод | 0.10 | - |
| 2041 | 429984,87 | 1299717,04 | Картометрический метод | 0.10 | - |
| 2042 | 429985,41 | 1299717,58 | Картометрический метод | 0.10 | - |
| 2043 | 429987,34 | 1299715,50 | Картометрический метод | 0.10 | - |

| | | | | | |
|------|-----------|------------|------------------------|------|---|
| 2044 | 429986,81 | 1299715,51 | Картометрический метод | 0.10 | - |
| 2045 | 429987,03 | 1299714,64 | Картометрический метод | 0.10 | - |
| 2046 | 429991,27 | 1299710,00 | Картометрический метод | 0.10 | - |
| 2047 | 429991,72 | 1299709,70 | Картометрический метод | 0.10 | - |
| 2048 | 429992,24 | 1299710,25 | Картометрический метод | 0.10 | - |
| 2049 | 429994,22 | 1299708,24 | Картометрический метод | 0.10 | - |
| 2050 | 429993,55 | 1299707,73 | Картометрический метод | 0.10 | - |
| 2051 | 429999,30 | 1299701,77 | Картометрический метод | 0.10 | - |
| 2052 | 429999,91 | 1299702,31 | Картометрический метод | 0.10 | - |
| 2053 | 430001,37 | 1299700,70 | Картометрический метод | 0.10 | - |
| 2054 | 430000,70 | 1299700,06 | Картометрический метод | 0.10 | - |
| 2055 | 430006,77 | 1299693,83 | Картометрический метод | 0.10 | - |
| 2056 | 430007,12 | 1299694,11 | Картометрический метод | 0.10 | - |
| 2057 | 430008,47 | 1299692,82 | Картометрический метод | 0.10 | - |
| 2058 | 430008,00 | 1299692,37 | Картометрический метод | 0.10 | - |
| 2059 | 430020,12 | 1299679,99 | Картометрический метод | 0.10 | - |
| 2060 | 430020,54 | 1299680,34 | Картометрический метод | 0.10 | - |
| 2061 | 430021,69 | 1299679,06 | Картометрический метод | 0.10 | - |
| 2062 | 430021,15 | 1299678,54 | Картометрический метод | 0.10 | - |
| 2063 | 430033,31 | 1299665,84 | Картометрический метод | 0.10 | - |
| 2064 | 430034,10 | 1299666,44 | Картометрический метод | 0.10 | - |
| 2065 | 430035,24 | 1299665,13 | Картометрический метод | 0.10 | - |
| 2066 | 430034,52 | 1299665,13 | Картометрический метод | 0.10 | - |
| 2067 | 430037,26 | 1299661,59 | Картометрический метод | 0.10 | - |
| 2068 | 430028,18 | 1299653,46 | Картометрический метод | 0.10 | - |
| 2069 | 430023,07 | 1299648,99 | Картометрический метод | 0.10 | - |
| 2070 | 430022,11 | 1299648,37 | Картометрический метод | 0.10 | - |
| 2071 | 430020,53 | 1299648,48 | Картометрический метод | 0.10 | - |
| 2072 | 430012,08 | 1299639,55 | Картометрический метод | 0.10 | - |
| 2073 | 430011,02 | 1299638,43 | Картометрический метод | 0.10 | - |
| 2074 | 430012,01 | 1299637,44 | Картометрический метод | 0.10 | - |
| 2075 | 430009,03 | 1299634,58 | Картометрический метод | 0.10 | - |
| 2076 | 429942,35 | 1299570,99 | Картометрический метод | 0.10 | - |
| 2077 | 429941,54 | 1299571,82 | Картометрический метод | 0.10 | - |
| 2078 | 429940,36 | 1299570,70 | Картометрический метод | 0.10 | - |

| | | | | | |
|------|-----------|------------|------------------------|------|---|
| 2079 | 429927,56 | 1299558,54 | Картометрический метод | 0.10 | - |
| 2080 | 429927,25 | 1299557,24 | Картометрический метод | 0.10 | - |
| 2081 | 429922,07 | 1299552,54 | Картометрический метод | 0.10 | - |
| 2082 | 429913,11 | 1299544,25 | Картометрический метод | 0.10 | - |
| 2083 | 429898,39 | 1299531,02 | Картометрический метод | 0.10 | - |
| 2084 | 429898,93 | 1299530,50 | Картометрический метод | 0.10 | - |
| 2085 | 429874,15 | 1299507,29 | Картометрический метод | 0.10 | - |
| 2086 | 429859,16 | 1299510,24 | Картометрический метод | 0.10 | - |
| 2087 | 429853,74 | 1299513,99 | Картометрический метод | 0.10 | - |
| 2088 | 429841,82 | 1299524,53 | Картометрический метод | 0.10 | - |
| 2089 | 429840,83 | 1299523,26 | Картометрический метод | 0.10 | - |
| 2090 | 429859,34 | 1299505,33 | Картометрический метод | 0.10 | - |
| 2091 | 429871,48 | 1299500,44 | Картометрический метод | 0.10 | - |
| 2092 | 429838,45 | 1299469,74 | Картометрический метод | 0.10 | - |
| 2093 | 429838,11 | 1299469,92 | Картометрический метод | 0.10 | - |
| 2094 | 429843,15 | 1299464,11 | Картометрический метод | 0.10 | - |
| 2095 | 429850,91 | 1299455,23 | Картометрический метод | 0.10 | - |
| 2096 | 429870,96 | 1299432,13 | Картометрический метод | 0.10 | - |
| 2097 | 429868,05 | 1299429,36 | Картометрический метод | 0.10 | - |
| 2098 | 429871,66 | 1299425,46 | Картометрический метод | 0.10 | - |
| 2099 | 429947,42 | 1299497,84 | Картометрический метод | 0.10 | - |
| 2100 | 429936,54 | 1299509,79 | Картометрический метод | 0.10 | - |
| 2101 | 429919,35 | 1299528,67 | Картометрический метод | 0.10 | - |
| 2102 | 430037,96 | 1299635,20 | Картометрический метод | 0.10 | - |
| 2103 | 430041,34 | 1299638,40 | Картометрический метод | 0.10 | - |
| 2104 | 430051,65 | 1299647,86 | Картометрический метод | 0.10 | - |
| 2105 | 430053,30 | 1299649,38 | Картометрический метод | 0.10 | - |
| 2106 | 430057,21 | 1299645,73 | Картометрический метод | 0.10 | - |
| 2107 | 430074,87 | 1299662,91 | Картометрический метод | 0.10 | - |
| 2108 | 430063,37 | 1299675,64 | Картометрический метод | 0.10 | - |
| 2109 | 430081,00 | 1299691,51 | Картометрический метод | 0.10 | - |
| 2110 | 430093,00 | 1299702,82 | Картометрический метод | 0.10 | - |
| 2111 | 430099,24 | 1299707,58 | Картометрический метод | 0.10 | - |
| 2112 | 430112,21 | 1299719,30 | Картометрический метод | 0.10 | - |
| 2113 | 430120,58 | 1299726,39 | Картометрический метод | 0.10 | - |

| | | | | | |
|------|-----------|------------|------------------------|------|---|
| 2114 | 430126,58 | 1299732,18 | Картометрический метод | 0.10 | - |
| 2115 | 430163,07 | 1299764,00 | Картометрический метод | 0.10 | - |
| 2116 | 430161,56 | 1299765,21 | Картометрический метод | 0.10 | - |
| 2117 | 430148,96 | 1299775,29 | Картометрический метод | 0.10 | - |
| 2118 | 430147,16 | 1299778,48 | Картометрический метод | 0.10 | - |
| 2119 | 430145,53 | 1299782,25 | Картометрический метод | 0.10 | - |
| 2120 | 430144,06 | 1299785,16 | Картометрический метод | 0.10 | - |
| 2121 | 430143,68 | 1299785,68 | Картометрический метод | 0.10 | - |
| 2122 | 430136,91 | 1299784,22 | Картометрический метод | 0.10 | - |
| 2123 | 430120,51 | 1299774,99 | Картометрический метод | 0.10 | - |
| 2124 | 430114,28 | 1299759,85 | Картометрический метод | 0.10 | - |
| 2125 | 430106,80 | 1299752,79 | Картометрический метод | 0.10 | - |
| 2126 | 430090,19 | 1299737,07 | Картометрический метод | 0.10 | - |
| 2127 | 430070,12 | 1299758,40 | Картометрический метод | 0.10 | - |
| 2128 | 430066,93 | 1299761,99 | Картометрический метод | 0.10 | - |
| 2129 | 430064,42 | 1299764,84 | Картометрический метод | 0.10 | - |
| 2130 | 430066,67 | 1299766,83 | Картометрический метод | 0.10 | - |
| 2131 | 430096,74 | 1299796,58 | Картометрический метод | 0.10 | - |
| 2132 | 430096,57 | 1299799,56 | Картометрический метод | 0.10 | - |
| 2133 | 430101,64 | 1299804,58 | Картометрический метод | 0.10 | - |
| 2134 | 430105,49 | 1299808,41 | Картометрический метод | 0.10 | - |
| 2135 | 430103,50 | 1299811,21 | Картометрический метод | 0.10 | - |
| 2136 | 430107,12 | 1299816,81 | Картометрический метод | 0.10 | - |
| 2137 | 430111,79 | 1299821,82 | Картометрический метод | 0.10 | - |
| 2138 | 430117,04 | 1299824,50 | Картометрический метод | 0.10 | - |
| 2139 | 430122,46 | 1299824,91 | Картометрический метод | 0.10 | - |
| 2140 | 430126,48 | 1299823,98 | Картометрический метод | 0.10 | - |
| 2141 | 430132,82 | 1299818,57 | Картометрический метод | 0.10 | - |
| 2142 | 430137,05 | 1299813,67 | Картометрический метод | 0.10 | - |
| 2143 | 430138,15 | 1299811,21 | Картометрический метод | 0.10 | - |
| 2144 | 430166,08 | 1299818,52 | Картометрический метод | 0.10 | - |
| 2145 | 430184,30 | 1299822,86 | Картометрический метод | 0.10 | - |
| 2146 | 430183,17 | 1299836,08 | Картометрический метод | 0.10 | - |
| 2147 | 430182,42 | 1299839,90 | Картометрический метод | 0.10 | - |
| 2148 | 430174,43 | 1299870,32 | Картометрический метод | 0.10 | - |

| | | | | | |
|------|-----------|------------|------------------------|------|---|
| 2149 | 430170,98 | 1299883,46 | Картометрический метод | 0.10 | - |
| 2150 | 430169,68 | 1299889,82 | Картометрический метод | 0.10 | - |
| 2151 | 430167,36 | 1299899,22 | Картометрический метод | 0.10 | - |
| 2152 | 430166,85 | 1299899,10 | Картометрический метод | 0.10 | - |
| 2153 | 430164,41 | 1299909,36 | Картометрический метод | 0.10 | - |
| 2154 | 430163,87 | 1299911,63 | Картометрический метод | 0.10 | - |
| 2155 | 430164,68 | 1299911,82 | Картометрический метод | 0.10 | - |
| 2156 | 430164,60 | 1299912,23 | Картометрический метод | 0.10 | - |
| 2157 | 430163,27 | 1299919,61 | Картометрический метод | 0.10 | - |
| 2158 | 430164,28 | 1299921,92 | Картометрический метод | 0.10 | - |
| 2159 | 430175,20 | 1299923,48 | Картометрический метод | 0.10 | - |
| 2160 | 430180,48 | 1299924,68 | Картометрический метод | 0.10 | - |
| 2161 | 430177,76 | 1299940,32 | Картометрический метод | 0.10 | - |
| 2162 | 430175,28 | 1299956,34 | Картометрический метод | 0.10 | - |
| 2163 | 430176,48 | 1299956,53 | Картометрический метод | 0.10 | - |
| 2164 | 430175,05 | 1299966,55 | Картометрический метод | 0.10 | - |
| 2165 | 430173,86 | 1299974,91 | Картометрический метод | 0.10 | - |
| 2166 | 430164,05 | 1299972,78 | Картометрический метод | 0.10 | - |
| 2167 | 430164,55 | 1299970,13 | Картометрический метод | 0.10 | - |
| 2168 | 430148,95 | 1299971,29 | Картометрический метод | 0.10 | - |
| 2169 | 430145,15 | 1299986,95 | Картометрический метод | 0.10 | - |
| 2170 | 430154,57 | 1299989,78 | Картометрический метод | 0.10 | - |
| 2171 | 430154,71 | 1299988,79 | Картометрический метод | 0.10 | - |
| 2172 | 430174,60 | 1299993,73 | Картометрический метод | 0.10 | - |
| 2173 | 430166,43 | 1300023,93 | Картометрический метод | 0.10 | - |
| 2174 | 430162,72 | 1300037,63 | Картометрический метод | 0.10 | - |
| 2175 | 430240,06 | 1300051,00 | Картометрический метод | 0.10 | - |
| 2176 | 430286,45 | 1300057,88 | Картометрический метод | 0.10 | - |
| 2177 | 430304,82 | 1300060,63 | Картометрический метод | 0.10 | - |
| 2178 | 430338,05 | 1300065,59 | Картометрический метод | 0.10 | - |
| 2179 | 430340,33 | 1300050,29 | Картометрический метод | 0.10 | - |
| 2180 | 430308,10 | 1300045,45 | Картометрический метод | 0.10 | - |
| 2181 | 430308,52 | 1300042,65 | Картометрический метод | 0.10 | - |
| 2182 | 430289,90 | 1300039,88 | Картометрический метод | 0.10 | - |
| 2183 | 430291,44 | 1300032,19 | Картометрический метод | 0.10 | - |

| | | | | | |
|-------------|-----------|------------|------------------------|------|---|
| 2184 (4539) | 430295,50 | 1300013,06 | Картометрический метод | 0.10 | - |
| 2185 | 430316,44 | 1300018,92 | Картометрический метод | 0.10 | - |
| 2186 | 430314,23 | 1300027,23 | Картометрический метод | 0.10 | - |
| 2187 | 430312,13 | 1300032,98 | Картометрический метод | 0.10 | - |
| 2188 | 430340,69 | 1300040,10 | Картометрический метод | 0.10 | - |
| 2189 | 430349,45 | 1300042,28 | Картометрический метод | 0.10 | - |
| 2190 | 430333,66 | 1300099,54 | Картометрический метод | 0.10 | - |
| 2191 | 430325,56 | 1300097,21 | Картометрический метод | 0.10 | - |
| 2192 | 430327,41 | 1300090,93 | Картометрический метод | 0.10 | - |
| 2193 | 430327,75 | 1300089,62 | Картометрический метод | 0.10 | - |
| 2194 | 430328,92 | 1300089,93 | Картометрический метод | 0.10 | - |
| 2195 | 430329,34 | 1300088,28 | Картометрический метод | 0.10 | - |
| 2196 | 430328,18 | 1300087,98 | Картометрический метод | 0.10 | - |
| 2197 | 430329,29 | 1300083,72 | Картометрический метод | 0.10 | - |
| 2198 | 430330,45 | 1300084,03 | Картометрический метод | 0.10 | - |
| 2199 | 430330,88 | 1300082,38 | Картометрический метод | 0.10 | - |
| 2200 | 430329,72 | 1300082,08 | Картометрический метод | 0.10 | - |
| 2201 | 430330,35 | 1300079,37 | Картометрический метод | 0.10 | - |
| 2202 | 430316,58 | 1300077,42 | Картометрический метод | 0.10 | - |
| 2203 | 430308,83 | 1300076,46 | Картометрический метод | 0.10 | - |
| 2204 | 430305,63 | 1300091,54 | Картометрический метод | 0.10 | - |
| 2205 | 430302,47 | 1300091,01 | Картометрический метод | 0.10 | - |
| 2206 | 430292,58 | 1300098,33 | Картометрический метод | 0.10 | - |
| 2207 | 430296,75 | 1300071,69 | Картометрический метод | 0.10 | - |
| 2208 | 430280,16 | 1300069,10 | Картометрический метод | 0.10 | - |
| 2209 | 430275,45 | 1300099,27 | Картометрический метод | 0.10 | - |
| 2210 | 430278,66 | 1300099,78 | Картометрический метод | 0.10 | - |
| 2211 | 430278,09 | 1300103,42 | Картометрический метод | 0.10 | - |
| 2212 | 430287,45 | 1300104,86 | Картометрический метод | 0.10 | - |
| 2213 | 430283,84 | 1300119,47 | Картометрический метод | 0.10 | - |
| 2214 | 430281,29 | 1300129,82 | Картометрический метод | 0.10 | - |
| 2215 | 430274,68 | 1300119,48 | Картометрический метод | 0.10 | - |
| 2216 | 430275,26 | 1300117,76 | Картометрический метод | 0.10 | - |
| 2217 | 430272,00 | 1300116,71 | Картометрический метод | 0.10 | - |
| 2218 | 430268,27 | 1300108,83 | Картометрический метод | 0.10 | - |

| | | | | | |
|------|-----------|------------|------------------------|------|---|
| 2219 | 430262,27 | 1300106,47 | Картометрический метод | 0.10 | - |
| 2220 | 430261,79 | 1300107,81 | Картометрический метод | 0.10 | - |
| 2221 | 430255,64 | 1300123,78 | Картометрический метод | 0.10 | - |
| 2222 | 430253,51 | 1300121,29 | Картометрический метод | 0.10 | - |
| 2223 | 430255,52 | 1300118,95 | Картометрический метод | 0.10 | - |
| 2224 | 430253,26 | 1300116,81 | Картометрический метод | 0.10 | - |
| 2225 | 430257,61 | 1300112,02 | Картометрический метод | 0.10 | - |
| 2226 | 430249,49 | 1300104,63 | Картометрический метод | 0.10 | - |
| 2227 | 430242,97 | 1300111,84 | Картометрический метод | 0.10 | - |
| 2228 | 430235,69 | 1300105,26 | Картометрический метод | 0.10 | - |
| 2229 | 430238,82 | 1300098,23 | Картометрический метод | 0.10 | - |
| 2230 | 430230,55 | 1300094,53 | Картометрический метод | 0.10 | - |
| 2231 | 430223,46 | 1300111,34 | Картометрический метод | 0.10 | - |
| 2232 | 430251,25 | 1300136,25 | Картометрический метод | 0.10 | - |
| 2233 | 430251,68 | 1300135,30 | Картометрический метод | 0.10 | - |
| 2234 | 430258,53 | 1300141,45 | Картометрический метод | 0.10 | - |
| 2235 | 430258,11 | 1300142,76 | Картометрический метод | 0.10 | - |
| 2236 | 430264,74 | 1300149,03 | Картометрический метод | 0.10 | - |
| 2237 | 430265,11 | 1300147,92 | Картометрический метод | 0.10 | - |
| 2238 | 430271,03 | 1300153,20 | Картометрический метод | 0.10 | - |
| 2239 | 430270,36 | 1300154,18 | Картометрический метод | 0.10 | - |
| 2240 | 430282,23 | 1300165,09 | Картометрический метод | 0.10 | - |
| 2241 | 430300,58 | 1300181,29 | Картометрический метод | 0.10 | - |
| 2242 | 430302,45 | 1300181,54 | Картометрический метод | 0.10 | - |
| 2243 | 430303,68 | 1300181,08 | Картометрический метод | 0.10 | - |
| 2244 | 430304,57 | 1300179,98 | Картометрический метод | 0.10 | - |
| 2245 | 430309,18 | 1300164,90 | Картометрический метод | 0.10 | - |
| 2246 | 430306,38 | 1300162,56 | Картометрический метод | 0.10 | - |
| 2247 | 430309,48 | 1300151,35 | Картометрический метод | 0.10 | - |
| 2248 | 430318,73 | 1300153,68 | Картометрический метод | 0.10 | - |
| 2249 | 430321,13 | 1300145,00 | Картометрический метод | 0.10 | - |
| 2250 | 430350,23 | 1300151,32 | Картометрический метод | 0.10 | - |
| 2251 | 430384,19 | 1300158,70 | Картометрический метод | 0.10 | - |
| 2252 | 430400,95 | 1300162,29 | Картометрический метод | 0.10 | - |
| 2253 | 430406,19 | 1300164,50 | Картометрический метод | 0.10 | - |

| | | | | | |
|------|-----------|------------|------------------------|------|---|
| 2254 | 430411,54 | 1300166,76 | Картометрический метод | 0.10 | - |
| 2255 | 430418,90 | 1300168,56 | Картометрический метод | 0.10 | - |
| 2256 | 430417,41 | 1300177,27 | Картометрический метод | 0.10 | - |
| 2257 | 430414,97 | 1300188,54 | Картометрический метод | 0.10 | - |
| 2258 | 430413,77 | 1300194,20 | Картометрический метод | 0.10 | - |
| 2259 | 430412,68 | 1300198,95 | Картометрический метод | 0.10 | - |
| 2260 | 430412,26 | 1300198,85 | Картометрический метод | 0.10 | - |
| 2261 | 430404,20 | 1300194,77 | Картометрический метод | 0.10 | - |
| 2262 | 430404,75 | 1300192,62 | Картометрический метод | 0.10 | - |
| 2263 | 430399,50 | 1300192,25 | Картометрический метод | 0.10 | - |
| 2264 | 430394,69 | 1300191,00 | Картометрический метод | 0.10 | - |
| 2265 | 430394,12 | 1300190,75 | Картометрический метод | 0.10 | - |
| 2266 | 430398,08 | 1300184,34 | Картометрический метод | 0.10 | - |
| 2267 | 430400,92 | 1300185,21 | Картометрический метод | 0.10 | - |
| 2268 | 430403,27 | 1300175,94 | Картометрический метод | 0.10 | - |
| 2269 | 430386,41 | 1300171,26 | Картометрический метод | 0.10 | - |
| 2270 | 430378,88 | 1300191,83 | Картометрический метод | 0.10 | - |
| 2271 | 430381,47 | 1300192,50 | Картометрический метод | 0.10 | - |
| 2272 | 430375,64 | 1300211,03 | Картометрический метод | 0.10 | - |
| 2273 | 430386,55 | 1300214,19 | Картометрический метод | 0.10 | - |
| 2274 | 430407,63 | 1300219,31 | Картометрический метод | 0.10 | - |
| 2275 | 430424,10 | 1300223,51 | Картометрический метод | 0.10 | - |
| 2276 | 430427,16 | 1300209,88 | Картометрический метод | 0.10 | - |
| 2277 | 430428,25 | 1300205,58 | Картометрический метод | 0.10 | - |
| 2278 | 430428,82 | 1300202,69 | Картометрический метод | 0.10 | - |
| 2279 | 430434,50 | 1300203,94 | Картометрический метод | 0.10 | - |
| 2280 | 430434,91 | 1300204,00 | Картометрический метод | 0.10 | - |
| 2281 | 430436,30 | 1300197,11 | Картометрический метод | 0.10 | - |
| 2282 | 430442,60 | 1300198,22 | Картометрический метод | 0.10 | - |
| 2283 | 430444,76 | 1300198,52 | Картометрический метод | 0.10 | - |
| 2284 | 430448,68 | 1300199,06 | Картометрический метод | 0.10 | - |
| 2285 | 430469,69 | 1300202,99 | Картометрический метод | 0.10 | - |
| 2286 | 430468,26 | 1300209,50 | Картометрический метод | 0.10 | - |
| 2287 | 430470,20 | 1300209,93 | Картометрический метод | 0.10 | - |
| 2288 | 430481,05 | 1300212,32 | Картометрический метод | 0.10 | - |

| | | | | | |
|------|-----------|------------|------------------------|------|---|
| 2289 | 430483,00 | 1300212,75 | Картометрический метод | 0.10 | - |
| 2290 | 430488,81 | 1300214,04 | Картометрический метод | 0.10 | - |
| 2291 | 430487,42 | 1300219,81 | Картометрический метод | 0.10 | - |
| 2292 | 430474,66 | 1300216,75 | Картометрический метод | 0.10 | - |
| 2293 | 430473,98 | 1300219,66 | Картометрический метод | 0.10 | - |
| 2294 | 430466,26 | 1300217,65 | Картометрический метод | 0.10 | - |
| 2295 | 430462,64 | 1300233,36 | Картометрический метод | 0.10 | - |
| 2296 | 430472,80 | 1300235,86 | Картометрический метод | 0.10 | - |
| 2297 | 430472,53 | 1300237,00 | Картометрический метод | 0.10 | - |
| 2298 | 430479,09 | 1300238,50 | Картометрический метод | 0.10 | - |
| 2299 | 430479,32 | 1300237,46 | Картометрический метод | 0.10 | - |
| 2300 | 430492,35 | 1300240,68 | Картометрический метод | 0.10 | - |
| 2301 | 430519,53 | 1300247,38 | Картометрический метод | 0.10 | - |
| 2302 | 430551,79 | 1300255,34 | Картометрический метод | 0.10 | - |
| 2303 | 430560,26 | 1300257,67 | Картометрический метод | 0.10 | - |
| 2304 | 430561,78 | 1300258,12 | Картометрический метод | 0.10 | - |
| 2305 | 430572,70 | 1300260,90 | Картометрический метод | 0.10 | - |
| 2306 | 430574,24 | 1300261,27 | Картометрический метод | 0.10 | - |
| 2307 | 430597,59 | 1300266,99 | Картометрический метод | 0.10 | - |
| 2308 | 430609,66 | 1300269,22 | Картометрический метод | 0.10 | - |
| 2309 | 430621,82 | 1300271,47 | Картометрический метод | 0.10 | - |
| 2310 | 430624,64 | 1300256,04 | Картометрический метод | 0.10 | - |
| 2311 | 430626,44 | 1300246,21 | Картометрический метод | 0.10 | - |
| 2312 | 430629,47 | 1300230,04 | Картометрический метод | 0.10 | - |
| 2313 | 430625,82 | 1300229,37 | Картометрический метод | 0.10 | - |
| 2314 | 430607,98 | 1300226,03 | Картометрический метод | 0.10 | - |
| 2315 | 430609,74 | 1300217,45 | Картометрический метод | 0.10 | - |
| 2316 | 430617,81 | 1300218,91 | Картометрический метод | 0.10 | - |
| 2317 | 430618,06 | 1300217,51 | Картометрический метод | 0.10 | - |
| 2318 | 430628,10 | 1300219,33 | Картометрический метод | 0.10 | - |
| 2319 | 430634,95 | 1300181,43 | Картометрический метод | 0.10 | - |
| 2320 | 430637,64 | 1300166,55 | Картометрический метод | 0.10 | - |
| 2321 | 430638,23 | 1300164,40 | Картометрический метод | 0.10 | - |
| 2322 | 430638,74 | 1300161,54 | Картометрический метод | 0.10 | - |
| 2323 | 430644,46 | 1300129,26 | Картометрический метод | 0.10 | - |

| | | | | | |
|------|-----------|------------|------------------------|------|---|
| 2324 | 430645,43 | 1300124,75 | Картометрический метод | 0.10 | - |
| 2325 | 430645,49 | 1300124,76 | Картометрический метод | 0.10 | - |
| 2326 | 430652,58 | 1300089,10 | Картометрический метод | 0.10 | - |
| 2327 | 430640,55 | 1300086,71 | Картометрический метод | 0.10 | - |
| 2328 | 430638,92 | 1300094,92 | Картометрический метод | 0.10 | - |
| 2329 | 430627,90 | 1300092,75 | Картометрический метод | 0.10 | - |
| 2330 | 430626,60 | 1300099,29 | Картометрический метод | 0.10 | - |
| 2331 | 430637,62 | 1300101,48 | Картометрический метод | 0.10 | - |
| 2332 | 430636,83 | 1300105,45 | Картометрический метод | 0.10 | - |
| 2333 | 430634,17 | 1300104,91 | Картометрический метод | 0.10 | - |
| 2334 | 430631,68 | 1300105,33 | Картометрический метод | 0.10 | - |
| 2335 | 430630,22 | 1300107,38 | Картометрический метод | 0.10 | - |
| 2336 | 430630,65 | 1300109,84 | Картометрический метод | 0.10 | - |
| 2337 | 430632,87 | 1300111,29 | Картометрический метод | 0.10 | - |
| 2338 | 430635,56 | 1300111,83 | Картометрический метод | 0.10 | - |
| 2339 | 430634,35 | 1300117,93 | Картометрический метод | 0.10 | - |
| 2340 | 430630,21 | 1300117,11 | Картометрический метод | 0.10 | - |
| 2341 | 430630,64 | 1300114,96 | Картометрический метод | 0.10 | - |
| 2342 | 430618,85 | 1300112,62 | Картометрический метод | 0.10 | - |
| 2343 | 430617,91 | 1300117,37 | Картометрический метод | 0.10 | - |
| 2344 | 430614,62 | 1300116,56 | Картометрический метод | 0.10 | - |
| 2345 | 430607,76 | 1300114,86 | Картометрический метод | 0.10 | - |
| 2346 | 430592,87 | 1300112,72 | Картометрический метод | 0.10 | - |
| 2347 | 430588,21 | 1300133,29 | Картометрический метод | 0.10 | - |
| 2348 | 430583,47 | 1300154,44 | Картометрический метод | 0.10 | - |
| 2349 | 430589,70 | 1300155,86 | Картометрический метод | 0.10 | - |
| 2350 | 430595,71 | 1300157,23 | Картометрический метод | 0.10 | - |
| 2351 | 430595,62 | 1300157,67 | Картометрический метод | 0.10 | - |
| 2352 | 430612,64 | 1300161,24 | Картометрический метод | 0.10 | - |
| 2353 | 430624,86 | 1300164,24 | Картометрический метод | 0.10 | - |
| 2354 | 430622,17 | 1300179,12 | Картометрический метод | 0.10 | - |
| 2355 | 430619,47 | 1300194,07 | Картометрический метод | 0.10 | - |
| 2356 | 430620,63 | 1300195,74 | Картометрический метод | 0.10 | - |
| 2357 | 430618,35 | 1300208,31 | Картометрический метод | 0.10 | - |
| 2358 | 430602,50 | 1300205,45 | Картометрический метод | 0.10 | - |

| | | | | | |
|------|-----------|------------|------------------------|------|---|
| 2359 | 430603,20 | 1300198,79 | Картометрический метод | 0.10 | - |
| 2360 | 430604,83 | 1300190,76 | Картометрический метод | 0.10 | - |
| 2361 | 430604,46 | 1300187,28 | Картометрический метод | 0.10 | - |
| 2362 | 430600,34 | 1300174,17 | Картометрический метод | 0.10 | - |
| 2363 | 430600,57 | 1300171,03 | Картометрический метод | 0.10 | - |
| 2364 | 430599,27 | 1300168,25 | Картометрический метод | 0.10 | - |
| 2365 | 430597,08 | 1300166,07 | Картометрический метод | 0.10 | - |
| 2366 | 430581,23 | 1300160,45 | Картометрический метод | 0.10 | - |
| 2367 | 430577,74 | 1300158,29 | Картометрический метод | 0.10 | - |
| 2368 | 430592,98 | 1300076,53 | Картометрический метод | 0.10 | - |
| 2369 | 430607,69 | 1300079,27 | Картометрический метод | 0.10 | - |
| 2370 | 430632,13 | 1300083,82 | Картометрический метод | 0.10 | - |
| 2371 | 430633,13 | 1300084,01 | Картометрический метод | 0.10 | - |
| 2372 | 430633,96 | 1300084,15 | Картометрический метод | 0.10 | - |
| 2373 | 430634,73 | 1300080,41 | Картометрический метод | 0.10 | - |
| 2374 | 430653,89 | 1300084,37 | Картометрический метод | 0.10 | - |
| 2375 | 430656,63 | 1300071,09 | Картометрический метод | 0.10 | - |
| 2376 | 430697,06 | 1299875,65 | Картометрический метод | 0.10 | - |
| 2377 | 430708,16 | 1299814,07 | Картометрический метод | 0.10 | - |
| 2378 | 430710,47 | 1299803,46 | Картометрический метод | 0.10 | - |
| 2379 | 430726,75 | 1299807,49 | Картометрический метод | 0.10 | - |
| 2380 | 430747,91 | 1299812,69 | Картометрический метод | 0.10 | - |
| 2381 | 430738,28 | 1299857,30 | Картометрический метод | 0.10 | - |
| 2382 | 430754,51 | 1299861,68 | Картометрический метод | 0.10 | - |
| 2383 | 430777,20 | 1299868,13 | Картометрический метод | 0.10 | - |
| 2384 | 430773,23 | 1299884,77 | Картометрический метод | 0.10 | - |
| 2385 | 430772,87 | 1299886,15 | Картометрический метод | 0.10 | - |
| 2386 | 430769,99 | 1299885,26 | Картометрический метод | 0.10 | - |
| 2387 | 430754,61 | 1299880,63 | Картометрический метод | 0.10 | - |
| 2388 | 430754,72 | 1299880,07 | Картометрический метод | 0.10 | - |
| 2389 | 430753,16 | 1299879,77 | Картометрический метод | 0.10 | - |
| 2390 | 430755,38 | 1299868,24 | Картометрический метод | 0.10 | - |
| 2391 | 430737,21 | 1299864,73 | Картометрический метод | 0.10 | - |
| 2392 | 430734,35 | 1299879,56 | Картометрический метод | 0.10 | - |
| 2393 | 430733,01 | 1299885,11 | Картометрический метод | 0.10 | - |

| | | | | | |
|------|-----------|------------|------------------------|------|---|
| 2394 | 430729,81 | 1299884,48 | Картометрический метод | 0.10 | - |
| 2395 | 430728,85 | 1299884,29 | Картометрический метод | 0.10 | - |
| 2396 | 430728,70 | 1299884,85 | Картометрический метод | 0.10 | - |
| 2397 | 430723,94 | 1299908,81 | Картометрический метод | 0.10 | - |
| 2398 | 430723,40 | 1299911,96 | Картометрический метод | 0.10 | - |
| 2399 | 430721,61 | 1299921,50 | Картометрический метод | 0.10 | - |
| 2400 | 430721,31 | 1299923,45 | Картометрический метод | 0.10 | - |
| 2401 | 430726,50 | 1299928,46 | Картометрический метод | 0.10 | - |
| 2402 | 430770,10 | 1299967,51 | Картометрический метод | 0.10 | - |
| 2403 | 430771,61 | 1299966,02 | Картометрический метод | 0.10 | - |
| 2404 | 430786,12 | 1299979,58 | Картометрический метод | 0.10 | - |
| 2405 | 430785,85 | 1299979,87 | Картометрический метод | 0.10 | - |
| 2406 | 430791,48 | 1299985,14 | Картометрический метод | 0.10 | - |
| 2407 | 430791,76 | 1299984,84 | Картометрический метод | 0.10 | - |
| 2408 | 430798,51 | 1299991,15 | Картометрический метод | 0.10 | - |
| 2409 | 430821,00 | 1300011,99 | Картометрический метод | 0.10 | - |
| 2410 | 430887,31 | 1300027,61 | Картометрический метод | 0.10 | - |
| 2411 | 430891,69 | 1300028,78 | Картометрический метод | 0.10 | - |
| 2412 | 430902,20 | 1300031,46 | Картометрический метод | 0.10 | - |
| 2413 | 430942,87 | 1300041,43 | Картометрический метод | 0.10 | - |
| 2414 | 431014,28 | 1300058,78 | Картометрический метод | 0.10 | - |
| 2415 | 431020,34 | 1300060,11 | Картометрический метод | 0.10 | - |
| 2416 | 431026,17 | 1300061,37 | Картометрический метод | 0.10 | - |
| 2417 | 431026,08 | 1300061,86 | Картометрический метод | 0.10 | - |
| 2418 | 431030,84 | 1300062,92 | Картометрический метод | 0.10 | - |
| 2419 | 431030,93 | 1300062,64 | Картометрический метод | 0.10 | - |
| 2420 | 431046,62 | 1300066,00 | Картометрический метод | 0.10 | - |
| 2421 | 431046,51 | 1300066,52 | Картометрический метод | 0.10 | - |
| 2422 | 431048,23 | 1300066,95 | Картометрический метод | 0.10 | - |
| 2423 | 431048,34 | 1300066,40 | Картометрический метод | 0.10 | - |
| 2424 | 431062,35 | 1300069,57 | Картометрический метод | 0.10 | - |
| 2425 | 431062,25 | 1300070,16 | Картометрический метод | 0.10 | - |
| 2426 | 431067,15 | 1300071,35 | Картометрический метод | 0.10 | - |
| 2427 | 431067,28 | 1300070,73 | Картометрический метод | 0.10 | - |
| 2428 | 431080,17 | 1300073,84 | Картометрический метод | 0.10 | - |

| | | | | | |
|------|-----------|------------|------------------------|------|---|
| 2429 | 431084,56 | 1300074,97 | Картометрический метод | 0.10 | - |
| 2430 | 431087,60 | 1300060,25 | Картометрический метод | 0.10 | - |
| 2431 | 431083,09 | 1300059,08 | Картометрический метод | 0.10 | - |
| 2432 | 431081,86 | 1300057,95 | Картометрический метод | 0.10 | - |
| 2433 | 431081,94 | 1300052,21 | Картометрический метод | 0.10 | - |
| 2434 | 431080,76 | 1300049,47 | Картометрический метод | 0.10 | - |
| 2435 | 431104,64 | 1300054,89 | Картометрический метод | 0.10 | - |
| 2436 | 431117,30 | 1300057,83 | Картометрический метод | 0.10 | - |
| 2437 | 431119,40 | 1300058,50 | Картометрический метод | 0.10 | - |
| 2438 | 431118,07 | 1300063,61 | Картометрический метод | 0.10 | - |
| 2439 | 431156,32 | 1300073,02 | Картометрический метод | 0.10 | - |
| 2440 | 431166,06 | 1300075,42 | Картометрический метод | 0.10 | - |
| 2441 | 431160,56 | 1300104,42 | Картометрический метод | 0.10 | - |
| 2442 | 431148,62 | 1300167,78 | Картометрический метод | 0.10 | - |
| 2443 | 431095,86 | 1300155,32 | Картометрический метод | 0.10 | - |
| 2444 | 431077,27 | 1300150,93 | Картометрический метод | 0.10 | - |
| 2445 | 431039,34 | 1300141,97 | Картометрический метод | 0.10 | - |
| 2446 | 431049,03 | 1300105,85 | Картометрический метод | 0.10 | - |
| 2447 | 431053,34 | 1300089,97 | Картометрический метод | 0.10 | - |
| 2448 | 431001,19 | 1300075,28 | Картометрический метод | 0.10 | - |
| 2449 | 430996,21 | 1300074,15 | Картометрический метод | 0.10 | - |
| 2450 | 430988,95 | 1300072,50 | Картометрический метод | 0.10 | - |
| 2451 | 430983,96 | 1300071,30 | Картометрический метод | 0.10 | - |
| 2452 | 430938,53 | 1300061,75 | Картометрический метод | 0.10 | - |
| 2453 | 430936,52 | 1300074,17 | Картометрический метод | 0.10 | - |
| 2454 | 430935,82 | 1300078,50 | Картометрический метод | 0.10 | - |
| 2455 | 430928,76 | 1300115,80 | Картометрический метод | 0.10 | - |
| 2456 | 430919,83 | 1300162,95 | Картометрический метод | 0.10 | - |
| 2457 | 430916,84 | 1300175,81 | Картометрический метод | 0.10 | - |
| 2458 | 430916,03 | 1300185,69 | Картометрический метод | 0.10 | - |
| 2459 | 430946,24 | 1300192,22 | Картометрический метод | 0.10 | - |
| 2460 | 430963,88 | 1300196,06 | Картометрический метод | 0.10 | - |
| 2461 | 430963,47 | 1300197,78 | Картометрический метод | 0.10 | - |
| 2462 | 430971,82 | 1300199,69 | Картометрический метод | 0.10 | - |
| 2463 | 430970,62 | 1300204,96 | Картометрический метод | 0.10 | - |

| | | | | | |
|------|-----------|------------|------------------------|------|---|
| 2464 | 430965,27 | 1300227,37 | Картометрический метод | 0.10 | - |
| 2465 | 430972,10 | 1300228,75 | Картометрический метод | 0.10 | - |
| 2466 | 430994,51 | 1300233,29 | Картометрический метод | 0.10 | - |
| 2467 | 430990,40 | 1300250,18 | Картометрический метод | 0.10 | - |
| 2468 | 430953,94 | 1300244,37 | Картометрический метод | 0.10 | - |
| 2469 | 430955,51 | 1300235,64 | Картометрический метод | 0.10 | - |
| 2470 | 430951,16 | 1300234,59 | Картометрический метод | 0.10 | - |
| 2471 | 430951,34 | 1300233,68 | Картометрический метод | 0.10 | - |
| 2472 | 430952,86 | 1300225,29 | Картометрический метод | 0.10 | - |
| 2473 | 430953,33 | 1300223,80 | Картометрический метод | 0.10 | - |
| 2474 | 430952,11 | 1300223,53 | Картометрический метод | 0.10 | - |
| 2475 | 430952,67 | 1300220,94 | Картометрический метод | 0.10 | - |
| 2476 | 430944,26 | 1300219,11 | Картометрический метод | 0.10 | - |
| 2477 | 430944,39 | 1300218,57 | Картометрический метод | 0.10 | - |
| 2478 | 430943,39 | 1300218,34 | Картометрический метод | 0.10 | - |
| 2479 | 430928,91 | 1300214,94 | Картометрический метод | 0.10 | - |
| 2480 | 430928,60 | 1300216,41 | Картометрический метод | 0.10 | - |
| 2481 | 430911,46 | 1300212,80 | Картометрический метод | 0.10 | - |
| 2482 | 430908,87 | 1300224,39 | Картометрический метод | 0.10 | - |
| 2483 | 430906,95 | 1300234,65 | Картометрический метод | 0.10 | - |
| 2484 | 430905,62 | 1300234,46 | Картометрический метод | 0.10 | - |
| 2485 | 430899,57 | 1300266,16 | Картометрический метод | 0.10 | - |
| 2486 | 430900,99 | 1300266,42 | Картометрический метод | 0.10 | - |
| 2487 | 430899,30 | 1300275,43 | Картометрический метод | 0.10 | - |
| 2488 | 430898,89 | 1300277,59 | Картометрический метод | 0.10 | - |
| 2489 | 430897,22 | 1300285,97 | Картометрический метод | 0.10 | - |
| 2490 | 430937,82 | 1300295,90 | Картометрический метод | 0.10 | - |
| 2491 | 430938,04 | 1300294,93 | Картометрический метод | 0.10 | - |
| 2492 | 430939,12 | 1300295,16 | Картометрический метод | 0.10 | - |
| 2493 | 430940,99 | 1300286,76 | Картометрический метод | 0.10 | - |
| 2494 | 430946,06 | 1300287,86 | Картометрический метод | 0.10 | - |
| 2495 | 430947,90 | 1300277,64 | Картометрический метод | 0.10 | - |
| 2496 | 430950,10 | 1300278,13 | Картометрический метод | 0.10 | - |
| 2497 | 430955,79 | 1300279,40 | Картометрический метод | 0.10 | - |
| 2498 | 430960,54 | 1300280,58 | Картометрический метод | 0.10 | - |

| | | | | | |
|------|-----------|------------|------------------------|------|---|
| 2499 | 430952,74 | 1300323,00 | Картометрический метод | 0.10 | - |
| 2500 | 430957,09 | 1300324,08 | Картометрический метод | 0.10 | - |
| 2501 | 430950,75 | 1300349,81 | Картометрический метод | 0.10 | - |
| 2502 | 430966,36 | 1300353,54 | Картометрический метод | 0.10 | - |
| 2503 | 430982,29 | 1300357,43 | Картометрический метод | 0.10 | - |
| 2504 | 430984,86 | 1300346,32 | Картометрический метод | 0.10 | - |
| 2505 | 430985,43 | 1300343,09 | Картометрический метод | 0.10 | - |
| 2506 | 430986,61 | 1300336,71 | Картометрический метод | 0.10 | - |
| 2507 | 431016,85 | 1300342,46 | Картометрический метод | 0.10 | - |
| 2508 | 431028,98 | 1300344,74 | Картометрический метод | 0.10 | - |
| 2509 | 431030,21 | 1300345,13 | Картометрический метод | 0.10 | - |
| 2510 | 431036,65 | 1300347,26 | Картометрический метод | 0.10 | - |
| 2511 | 431042,75 | 1300349,52 | Картометрический метод | 0.10 | - |
| 2512 | 431044,06 | 1300349,77 | Картометрический метод | 0.10 | - |
| 2513 | 431045,52 | 1300350,05 | Картометрический метод | 0.10 | - |
| 2514 | 431063,37 | 1300354,06 | Картометрический метод | 0.10 | - |
| 2515 | 431062,23 | 1300358,76 | Картометрический метод | 0.10 | - |
| 2516 | 431063,70 | 1300359,12 | Картометрический метод | 0.10 | - |
| 2517 | 431063,49 | 1300359,98 | Картометрический метод | 0.10 | - |
| 2518 | 431058,28 | 1300358,77 | Картометрический метод | 0.10 | - |
| 2519 | 431058,18 | 1300359,27 | Картометрический метод | 0.10 | - |
| 2520 | 431051,07 | 1300357,63 | Картометрический метод | 0.10 | - |
| 2521 | 431050,29 | 1300360,53 | Картометрический метод | 0.10 | - |
| 2522 | 431047,99 | 1300359,95 | Картометрический метод | 0.10 | - |
| 2523 | 431046,14 | 1300367,06 | Картометрический метод | 0.10 | - |
| 2524 | 431044,74 | 1300366,77 | Картометрический метод | 0.10 | - |
| 2525 | 431043,96 | 1300369,48 | Картометрический метод | 0.10 | - |
| 2526 | 431045,36 | 1300369,87 | Картометрический метод | 0.10 | - |
| 2527 | 431044,88 | 1300372,07 | Картометрический метод | 0.10 | - |
| 2528 | 431059,18 | 1300375,44 | Картометрический метод | 0.10 | - |
| 2529 | 431058,82 | 1300376,96 | Картометрический метод | 0.10 | - |
| 2530 | 431072,20 | 1300380,18 | Картометрический метод | 0.10 | - |
| 2531 | 431099,08 | 1300386,68 | Картометрический метод | 0.10 | - |
| 2532 | 431101,28 | 1300375,57 | Картометрический метод | 0.10 | - |
| 2533 | 431097,77 | 1300374,73 | Картометрический метод | 0.10 | - |

| | | | | | |
|--|-----------|------------|------------------------|------|---|
| 2534 | 431098,55 | 1300371,47 | Картометрический метод | 0.10 | - |
| 2535 | 431087,57 | 1300368,83 | Картометрический метод | 0.10 | - |
| 2536 | 431087,44 | 1300369,38 | Картометрический метод | 0.10 | - |
| 2537 | 431075,48 | 1300366,50 | Картометрический метод | 0.10 | - |
| 2538 | 431077,64 | 1300357,48 | Картометрический метод | 0.10 | - |
| 2539 | 431111,36 | 1300365,56 | Картометрический метод | 0.10 | - |
| 2540 | 431107,11 | 1300388,13 | Картометрический метод | 0.10 | - |
| 2541 | 431119,27 | 1300390,33 | Картометрический метод | 0.10 | - |
| 2542 | 431151,82 | 1300398,11 | Картометрический метод | 0.10 | - |
| 2543 | 431154,15 | 1300398,60 | Картометрический метод | 0.10 | - |
| 2544 | 431160,16 | 1300400,15 | Картометрический метод | 0.10 | - |
| 2545 | 431176,43 | 1300404,10 | Картометрический метод | 0.10 | - |
| 2546 | 431179,82 | 1300404,97 | Картометрический метод | 0.10 | - |
| 2547 | 431201,92 | 1300410,46 | Картометрический метод | 0.10 | - |
| 2548 | 431206,39 | 1300392,09 | Картометрический метод | 0.10 | - |
| 2549 | 431225,09 | 1300393,08 | Картометрический метод | 0.10 | - |
| 2550 | 431221,36 | 1300416,02 | Картометрический метод | 0.10 | - |
| 2551 | 431235,33 | 1300419,02 | Картометрический метод | 0.10 | - |
| 2552 | 431235,51 | 1300418,10 | Картометрический метод | 0.10 | - |
| 2553 | 431240,70 | 1300419,60 | Картометрический метод | 0.10 | - |
| 2554 | 431242,40 | 1300406,89 | Картометрический метод | 0.10 | - |
| 2555 | 431243,47 | 1300401,97 | Картометрический метод | 0.10 | - |
| 2556 | 431258,81 | 1300405,98 | Картометрический метод | 0.10 | - |
| 2557 | 431254,19 | 1300424,81 | Картометрический метод | 0.10 | - |
| 2558 | 431274,24 | 1300430,03 | Картометрический метод | 0.10 | - |
| 2559 | 431278,92 | 1300410,94 | Картометрический метод | 0.10 | - |
| 2560 | 431295,89 | 1300416,17 | Картометрический метод | 0.10 | - |
| 2561 | 431292,08 | 1300434,54 | Картометрический метод | 0.10 | - |
| 2562 | 431308,61 | 1300437,96 | Картометрический метод | 0.10 | - |
| 2563 | 431307,07 | 1300445,42 | Картометрический метод | 0.10 | - |
| 2564 | 431312,38 | 1300446,81 | Картометрический метод | 0.10 | - |
| 2565 | 431367,44 | 1300465,70 | Картометрический метод | 0.10 | - |
| 1097 | 431391,06 | 1300471,30 | Картометрический метод | 0.10 | - |
| ЕОЗ-1 (участок 10, внутренний контур 1) | | | | | |
| 2566 | 431350,29 | 1300527,04 | Картометрический метод | 0.10 | - |
| 2567 | 431346,06 | 1300532,22 | Картометрический метод | 0.10 | - |

| | | | | | |
|--|-----------|------------|------------------------|------|---|
| 2568 | 431339,49 | 1300531,11 | Картометрический метод | 0.10 | - |
| 2569 | 431337,19 | 1300523,35 | Картометрический метод | 0.10 | - |
| 2570 | 431339,45 | 1300522,86 | Картометрический метод | 0.10 | - |
| 2571 | 431342,78 | 1300522,61 | Картометрический метод | 0.10 | - |
| 2572 | 431345,23 | 1300522,95 | Картометрический метод | 0.10 | - |
| 2573 | 431347,16 | 1300523,86 | Картометрический метод | 0.10 | - |
| 2574 | 431349,25 | 1300525,66 | Картометрический метод | 0.10 | - |
| 2566 | 431350,29 | 1300527,04 | Картометрический метод | 0.10 | - |
| ЕОЗ-1 (участок 10, внутренний контур 2) | | | | | |
| 2575 | 431303,65 | 1300457,72 | Картометрический метод | 0.10 | - |
| 2576 | 431302,80 | 1300462,95 | Картометрический метод | 0.10 | - |
| 2577 | 431301,79 | 1300462,79 | Картометрический метод | 0.10 | - |
| 2578 | 431300,83 | 1300468,69 | Картометрический метод | 0.10 | - |
| 2579 | 431299,77 | 1300473,40 | Картометрический метод | 0.10 | - |
| 2580 | 431298,75 | 1300477,75 | Картометрический метод | 0.10 | - |
| 2581 | 431293,86 | 1300476,73 | Картометрический метод | 0.10 | - |
| 2582 | 431280,79 | 1300474,06 | Картометрический метод | 0.10 | - |
| 2583 | 431282,44 | 1300463,89 | Картометрический метод | 0.10 | - |
| 2584 | 431282,82 | 1300463,89 | Картометрический метод | 0.10 | - |
| 2585 | 431286,01 | 1300452,71 | Картометрический метод | 0.10 | - |
| 2586 | 431292,01 | 1300454,09 | Картометрический метод | 0.10 | - |
| 2587 | 431292,26 | 1300452,97 | Картометрический метод | 0.10 | - |
| 2588 | 431295,78 | 1300453,75 | Картометрический метод | 0.10 | - |
| 2589 | 431295,53 | 1300454,87 | Картометрический метод | 0.10 | - |
| 2590 | 431302,81 | 1300456,51 | Картометрический метод | 0.10 | - |
| 2591 | 431302,64 | 1300457,56 | Картометрический метод | 0.10 | - |
| 2575 | 431303,65 | 1300457,72 | Картометрический метод | 0.10 | - |
| ЕОЗ-1 (участок 10, внутренний контур 3) | | | | | |
| 2592 | 431246,91 | 1300442,13 | Картометрический метод | 0.10 | - |
| 2593 | 431241,67 | 1300464,96 | Картометрический метод | 0.10 | - |
| 2594 | 431227,89 | 1300461,99 | Картометрический метод | 0.10 | - |
| 2595 | 431228,26 | 1300459,72 | Картометрический метод | 0.10 | - |
| 2596 | 431214,10 | 1300457,00 | Картометрический метод | 0.10 | - |
| 2597 | 431218,43 | 1300435,72 | Картометрический метод | 0.10 | - |
| 2592 | 431246,91 | 1300442,13 | Картометрический метод | 0.10 | - |
| ЕОЗ-1 (участок 10, внутренний контур 4) | | | | | |

| | | | | | |
|--|-----------|------------|------------------------|------|---|
| 2598 | 431104,94 | 1300110,25 | Картометрический метод | 0.10 | - |
| 2599 | 431100,64 | 1300128,24 | Картометрический метод | 0.10 | - |
| 2600 | 431103,16 | 1300128,91 | Картометрический метод | 0.10 | - |
| 2601 | 431100,08 | 1300141,09 | Картометрический метод | 0.10 | - |
| 2602 | 431097,66 | 1300140,49 | Картометрический метод | 0.10 | - |
| 2603 | 431096,75 | 1300144,20 | Картометрический метод | 0.10 | - |
| 2604 | 431095,38 | 1300143,84 | Картометрический метод | 0.10 | - |
| 2605 | 431093,91 | 1300144,93 | Картометрический метод | 0.10 | - |
| 2606 | 431092,08 | 1300145,64 | Картометрический метод | 0.10 | - |
| 2607 | 431089,29 | 1300145,50 | Картометрический метод | 0.10 | - |
| 2608 | 431087,46 | 1300144,48 | Картометрический метод | 0.10 | - |
| 2609 | 431085,96 | 1300142,88 | Картометрический метод | 0.10 | - |
| 2610 | 431085,54 | 1300141,29 | Картометрический метод | 0.10 | - |
| 2611 | 431084,35 | 1300140,98 | Картометрический метод | 0.10 | - |
| 2612 | 431085,23 | 1300137,33 | Картометрический метод | 0.10 | - |
| 2613 | 431082,56 | 1300136,65 | Картометрический метод | 0.10 | - |
| 2614 | 431085,56 | 1300124,45 | Картометрический метод | 0.10 | - |
| 2615 | 431088,20 | 1300125,18 | Картометрический метод | 0.10 | - |
| 2616 | 431092,57 | 1300107,38 | Картометрический метод | 0.10 | - |
| 2617 | 431095,06 | 1300107,91 | Картометрический метод | 0.10 | - |
| 2618 | 431096,91 | 1300100,52 | Картометрический метод | 0.10 | - |
| 2619 | 431104,19 | 1300102,35 | Картометрический метод | 0.10 | - |
| 2620 | 431102,35 | 1300109,59 | Картометрический метод | 0.10 | - |
| 2598 | 431104,94 | 1300110,25 | Картометрический метод | 0.10 | - |
| ЕОЗ-1 (участок 10, внутренний контур 5) | | | | | |
| 2621 | 430927,15 | 1300334,79 | Картометрический метод | 0.10 | - |
| 2622 | 430925,16 | 1300343,25 | Картометрический метод | 0.10 | - |
| 2623 | 430916,10 | 1300341,13 | Картометрический метод | 0.10 | - |
| 2624 | 430897,91 | 1300336,85 | Картометрический метод | 0.10 | - |
| 2625 | 430887,59 | 1300334,43 | Картометрический метод | 0.10 | - |
| 2626 | 430890,77 | 1300317,90 | Картометрический метод | 0.10 | - |
| 2627 | 430890,89 | 1300317,40 | Картометрический метод | 0.10 | - |
| 2628 | 430891,19 | 1300317,49 | Картометрический метод | 0.10 | - |
| 2629 | 430891,30 | 1300317,17 | Картометрический метод | 0.10 | - |
| 2630 | 430892,05 | 1300317,38 | Картометрический метод | 0.10 | - |
| 2631 | 430891,95 | 1300317,69 | Картометрический метод | 0.10 | - |

| | | | | | |
|--|-----------|------------|------------------------|------|---|
| 2632 | 430892,24 | 1300317,77 | Картометрический метод | 0.10 | - |
| 2633 | 430892,15 | 1300318,17 | Картометрический метод | 0.10 | - |
| 2634 | 430901,71 | 1300319,76 | Картометрический метод | 0.10 | - |
| 2635 | 430901,91 | 1300318,89 | Картометрический метод | 0.10 | - |
| 2636 | 430905,91 | 1300319,83 | Картометрический метод | 0.10 | - |
| 2637 | 430905,33 | 1300322,27 | Картометрический метод | 0.10 | - |
| 2638 | 430906,80 | 1300322,60 | Картометрический метод | 0.10 | - |
| 2639 | 430906,91 | 1300322,11 | Картометрический метод | 0.10 | - |
| 2640 | 430907,97 | 1300322,37 | Картометрический метод | 0.10 | - |
| 2641 | 430907,68 | 1300323,64 | Картометрический метод | 0.10 | - |
| 2642 | 430907,39 | 1300323,57 | Картометрический метод | 0.10 | - |
| 2643 | 430906,72 | 1300326,39 | Картометрический метод | 0.10 | - |
| 2644 | 430904,39 | 1300325,84 | Картометрический метод | 0.10 | - |
| 2645 | 430903,58 | 1300329,25 | Картометрический метод | 0.10 | - |
| 2646 | 430907,00 | 1300330,04 | Картометрический метод | 0.10 | - |
| 2647 | 430907,34 | 1300328,59 | Картометрический метод | 0.10 | - |
| 2648 | 430909,57 | 1300329,11 | Картометрический метод | 0.10 | - |
| 2649 | 430909,24 | 1300330,58 | Картометрический метод | 0.10 | - |
| 2650 | 430918,19 | 1300332,68 | Картометрический метод | 0.10 | - |
| 2651 | 430918,54 | 1300331,22 | Картометрический метод | 0.10 | - |
| 2652 | 430919,99 | 1300331,56 | Картометрический метод | 0.10 | - |
| 2653 | 430919,65 | 1300333,02 | Картометрический метод | 0.10 | - |
| 2654 | 430920,63 | 1300333,25 | Картометрический метод | 0.10 | - |
| 2621 | 430927,15 | 1300334,79 | Картометрический метод | 0.10 | - |
| ЕОЗ-1 (участок 10, внутренний контур 6) | | | | | |
| 2655 | 430905,13 | 1300134,12 | Картометрический метод | 0.10 | - |
| 2656 | 430902,56 | 1300147,33 | Картометрический метод | 0.10 | - |
| 2657 | 430888,90 | 1300144,68 | Картометрический метод | 0.10 | - |
| 2658 | 430891,46 | 1300131,47 | Картометрический метод | 0.10 | - |
| 2655 | 430905,13 | 1300134,12 | Картометрический метод | 0.10 | - |
| ЕОЗ-1 (участок 10, внутренний контур 7) | | | | | |
| 2659 | 430901,11 | 1300156,69 | Картометрический метод | 0.10 | - |
| 2660 | 430897,43 | 1300174,25 | Картометрический метод | 0.10 | - |
| 2661 | 430881,94 | 1300171,01 | Картометрический метод | 0.10 | - |
| 2662 | 430883,58 | 1300163,21 | Картометрический метод | 0.10 | - |
| 2663 | 430885,25 | 1300163,57 | Картометрический метод | 0.10 | - |

| | | | | | |
|--|-----------|------------|------------------------|------|---|
| 2664 | 430887,30 | 1300153,80 | Картометрический метод | 0.10 | - |
| 2659 | 430901,11 | 1300156,69 | Картометрический метод | 0.10 | - |
| ЕОЗ-1 (участок 10, внутренний контур 8) | | | | | |
| 2665 | 430919,72 | 1300057,80 | Картометрический метод | 0.10 | - |
| 2666 | 430910,35 | 1300107,79 | Картометрический метод | 0.10 | - |
| 2667 | 430877,57 | 1300101,26 | Картометрический метод | 0.10 | - |
| 2668 | 430871,58 | 1300102,61 | Картометрический метод | 0.10 | - |
| 2669 | 430868,84 | 1300108,14 | Картометрический метод | 0.10 | - |
| 2670 | 430866,58 | 1300118,14 | Картометрический метод | 0.10 | - |
| 2671 | 430860,59 | 1300144,16 | Картометрический метод | 0.10 | - |
| 2672 | 430854,29 | 1300178,63 | Картометрический метод | 0.10 | - |
| 2673 | 430853,67 | 1300194,77 | Картометрический метод | 0.10 | - |
| 2674 | 430852,74 | 1300199,68 | Картометрический метод | 0.10 | - |
| 2675 | 430849,95 | 1300212,25 | Картометрический метод | 0.10 | - |
| 2676 | 430848,88 | 1300219,46 | Картометрический метод | 0.10 | - |
| 2677 | 430850,89 | 1300219,89 | Картометрический метод | 0.10 | - |
| 2678 | 430859,92 | 1300221,87 | Картометрический метод | 0.10 | - |
| 2679 | 430868,15 | 1300223,47 | Картометрический метод | 0.10 | - |
| 2680 | 430870,08 | 1300213,90 | Картометрический метод | 0.10 | - |
| 2681 | 430868,77 | 1300213,56 | Картометрический метод | 0.10 | - |
| 2682 | 430870,83 | 1300202,76 | Картометрический метод | 0.10 | - |
| 2683 | 430881,67 | 1300205,01 | Картометрический метод | 0.10 | - |
| 2684 | 430882,47 | 1300201,16 | Картометрический метод | 0.10 | - |
| 2685 | 430880,39 | 1300200,72 | Картометрический метод | 0.10 | - |
| 2686 | 430880,92 | 1300198,19 | Картометрический метод | 0.10 | - |
| 2687 | 430879,28 | 1300195,70 | Картометрический метод | 0.10 | - |
| 2688 | 430880,02 | 1300192,15 | Картометрический метод | 0.10 | - |
| 2689 | 430878,83 | 1300191,90 | Картометрический метод | 0.10 | - |
| 2690 | 430880,72 | 1300182,85 | Картометрический метод | 0.10 | - |
| 2691 | 430895,28 | 1300186,16 | Картометрический метод | 0.10 | - |
| 2692 | 430890,95 | 1300206,94 | Картометрический метод | 0.10 | - |
| 2693 | 430883,49 | 1300245,60 | Картометрический метод | 0.10 | - |
| 2694 | 430872,60 | 1300300,31 | Картометрический метод | 0.10 | - |
| 2695 | 430786,73 | 1300281,18 | Картометрический метод | 0.10 | - |
| 2696 | 430791,76 | 1300258,58 | Картометрический метод | 0.10 | - |
| 2697 | 430769,24 | 1300253,56 | Картометрический метод | 0.10 | - |

| | | | | | |
|------|-----------|------------|------------------------|------|---|
| 2698 | 430767,23 | 1300253,13 | Картометрический метод | 0.10 | - |
| 2699 | 430765,33 | 1300252,76 | Картометрический метод | 0.10 | - |
| 2700 | 430763,26 | 1300252,32 | Картометрический метод | 0.10 | - |
| 2701 | 430751,77 | 1300249,44 | Картометрический метод | 0.10 | - |
| 2702 | 430749,69 | 1300249,00 | Картометрический метод | 0.10 | - |
| 2703 | 430696,03 | 1300236,26 | Картометрический метод | 0.10 | - |
| 2704 | 430694,15 | 1300235,85 | Картометрический метод | 0.10 | - |
| 2705 | 430660,04 | 1300228,41 | Картометрический метод | 0.10 | - |
| 2706 | 430667,54 | 1300186,66 | Картометрический метод | 0.10 | - |
| 2707 | 430668,42 | 1300181,42 | Картометрический метод | 0.10 | - |
| 2708 | 430675,34 | 1300137,77 | Картометрический метод | 0.10 | - |
| 2709 | 430675,62 | 1300136,57 | Картометрический метод | 0.10 | - |
| 2710 | 430676,49 | 1300132,86 | Картометрический метод | 0.10 | - |
| 2711 | 430710,44 | 1300138,97 | Картометрический метод | 0.10 | - |
| 2712 | 430714,14 | 1300139,64 | Картометрический метод | 0.10 | - |
| 2713 | 430720,12 | 1300109,85 | Картометрический метод | 0.10 | - |
| 2714 | 430722,73 | 1300097,33 | Картометрический метод | 0.10 | - |
| 2715 | 430729,27 | 1300076,08 | Картометрический метод | 0.10 | - |
| 2716 | 430736,53 | 1300042,12 | Картометрический метод | 0.10 | - |
| 2717 | 430740,76 | 1300019,45 | Картометрический метод | 0.10 | - |
| 2718 | 430747,07 | 1300020,03 | Картометрический метод | 0.10 | - |
| 2719 | 430782,23 | 1300028,20 | Картометрический метод | 0.10 | - |
| 2720 | 430811,56 | 1300033,17 | Картометрический метод | 0.10 | - |
| 2721 | 430843,96 | 1300039,85 | Картометрический метод | 0.10 | - |
| 2722 | 430848,12 | 1300040,25 | Картометрический метод | 0.10 | - |
| 2723 | 430854,53 | 1300041,85 | Картометрический метод | 0.10 | - |
| 2724 | 430857,25 | 1300042,52 | Картометрический метод | 0.10 | - |
| 2725 | 430858,76 | 1300042,90 | Картометрический метод | 0.10 | - |
| 2726 | 430865,12 | 1300044,47 | Картометрический метод | 0.10 | - |
| 2727 | 430867,15 | 1300044,98 | Картометрический метод | 0.10 | - |
| 2728 | 430871,89 | 1300046,16 | Картометрический метод | 0.10 | - |
| 2729 | 430874,39 | 1300046,78 | Картометрический метод | 0.10 | - |
| 2730 | 430882,85 | 1300048,89 | Картометрический метод | 0.10 | - |
| 2731 | 430886,65 | 1300049,83 | Картометрический метод | 0.10 | - |
| 2732 | 430894,70 | 1300051,99 | Картометрический метод | 0.10 | - |

| | | | | | |
|---|-----------|------------|------------------------|------|---|
| 2733 | 430894,89 | 1300051,15 | Картометрический метод | 0.10 | - |
| 2734 | 430897,09 | 1300051,65 | Картометрический метод | 0.10 | - |
| 2735 | 430896,92 | 1300052,52 | Картометрический метод | 0.10 | - |
| 2736 | 430905,03 | 1300054,42 | Картометрический метод | 0.10 | - |
| 2737 | 430906,44 | 1300054,75 | Картометрический метод | 0.10 | - |
| 2738 | 430907,60 | 1300055,02 | Картометрический метод | 0.10 | - |
| 2739 | 430918,60 | 1300057,59 | Картометрический метод | 0.10 | - |
| 2665 | 430919,72 | 1300057,80 | Картометрический метод | 0.10 | - |
| ЕОЗ-1 (участок 10, внутренний контур 9) | | | | | |
| 2740 | 430746,34 | 1299983,93 | Картометрический метод | 0.10 | - |
| 2741 | 430745,30 | 1299987,97 | Картометрический метод | 0.10 | - |
| 2742 | 430740,92 | 1299986,84 | Картометрический метод | 0.10 | - |
| 2743 | 430741,40 | 1299984,98 | Картометрический метод | 0.10 | - |
| 2744 | 430739,81 | 1299984,57 | Картометрический метод | 0.10 | - |
| 2745 | 430740,95 | 1299980,17 | Картометрический метод | 0.10 | - |
| 2746 | 430745,22 | 1299981,27 | Картометрический метод | 0.10 | - |
| 2747 | 430744,64 | 1299983,49 | Картометрический метод | 0.10 | - |
| 2740 | 430746,34 | 1299983,93 | Картометрический метод | 0.10 | - |
| ЕОЗ-1 (участок 10, внутренний контур 10) | | | | | |
| 2748 | 430725,88 | 1300031,23 | Картометрический метод | 0.10 | - |
| 2749 | 430724,30 | 1300039,88 | Картометрический метод | 0.10 | - |
| 2750 | 430720,53 | 1300039,19 | Картометрический метод | 0.10 | - |
| 2751 | 430715,90 | 1300064,88 | Картометрический метод | 0.10 | - |
| 2752 | 430720,22 | 1300065,61 | Картометрический метод | 0.10 | - |
| 2753 | 430721,94 | 1300067,78 | Картометрический метод | 0.10 | - |
| 2754 | 430718,91 | 1300084,70 | Картометрический метод | 0.10 | - |
| 2755 | 430716,46 | 1300086,13 | Картометрический метод | 0.10 | - |
| 2756 | 430713,68 | 1300085,59 | Картометрический метод | 0.10 | - |
| 2757 | 430714,00 | 1300087,51 | Картометрический метод | 0.10 | - |
| 2758 | 430713,84 | 1300089,67 | Картометрический метод | 0.10 | - |
| 2759 | 430713,00 | 1300091,89 | Картометрический метод | 0.10 | - |
| 2760 | 430711,42 | 1300093,91 | Картометрический метод | 0.10 | - |
| 2761 | 430711,05 | 1300096,48 | Картометрический метод | 0.10 | - |
| 2762 | 430710,50 | 1300097,66 | Картометрический метод | 0.10 | - |
| 2763 | 430709,80 | 1300098,54 | Картометрический метод | 0.10 | - |
| 2764 | 430709,62 | 1300099,40 | Картометрический метод | 0.10 | - |

| | | | | | |
|---|-----------|------------|------------------------|------|---|
| 2765 | 430708,30 | 1300099,18 | Картометрический метод | 0.10 | - |
| 2766 | 430707,96 | 1300101,04 | Картометрический метод | 0.10 | - |
| 2767 | 430701,95 | 1300099,93 | Картометрический метод | 0.10 | - |
| 2768 | 430702,27 | 1300098,17 | Картометрический метод | 0.10 | - |
| 2769 | 430700,95 | 1300097,94 | Картометрический метод | 0.10 | - |
| 2770 | 430701,12 | 1300097,05 | Картометрический метод | 0.10 | - |
| 2771 | 430700,81 | 1300095,89 | Картометрический метод | 0.10 | - |
| 2772 | 430700,80 | 1300094,40 | Картометрический метод | 0.10 | - |
| 2773 | 430701,15 | 1300093,14 | Картометрический метод | 0.10 | - |
| 2774 | 430701,71 | 1300092,19 | Картометрический метод | 0.10 | - |
| 2775 | 430700,96 | 1300090,41 | Картометрический метод | 0.10 | - |
| 2776 | 430700,57 | 1300088,28 | Картометрический метод | 0.10 | - |
| 2777 | 430700,83 | 1300085,92 | Картометрический метод | 0.10 | - |
| 2778 | 430701,86 | 1300083,57 | Картометрический метод | 0.10 | - |
| 2779 | 430699,07 | 1300083,03 | Картометрический метод | 0.10 | - |
| 2780 | 430697,44 | 1300081,03 | Картометрический метод | 0.10 | - |
| 2781 | 430700,45 | 1300064,04 | Картометрический метод | 0.10 | - |
| 2782 | 430702,96 | 1300062,62 | Картометрический метод | 0.10 | - |
| 2783 | 430707,25 | 1300063,41 | Картометрический метод | 0.10 | - |
| 2784 | 430711,94 | 1300037,60 | Картометрический метод | 0.10 | - |
| 2785 | 430708,18 | 1300036,91 | Картометрический метод | 0.10 | - |
| 2786 | 430709,75 | 1300028,28 | Картометрический метод | 0.10 | - |
| 2787 | 430713,50 | 1300028,98 | Картометрический метод | 0.10 | - |
| 2788 | 430714,20 | 1300025,13 | Картометрический метод | 0.10 | - |
| 2789 | 430722,78 | 1300026,71 | Картометрический метод | 0.10 | - |
| 2790 | 430722,09 | 1300030,55 | Картометрический метод | 0.10 | - |
| 2748 | 430725,88 | 1300031,23 | Картометрический метод | 0.10 | - |
| ЕОЗ-1 (участок 10, внутренний контур 11) | | | | | |
| 2791 | 430663,54 | 1300474,27 | Картометрический метод | 0.10 | - |
| 2792 | 430656,72 | 1300492,14 | Картометрический метод | 0.10 | - |
| 2793 | 430652,50 | 1300490,53 | Картометрический метод | 0.10 | - |
| 2794 | 430649,11 | 1300499,40 | Картометрический метод | 0.10 | - |
| 2795 | 430635,59 | 1300494,24 | Картометрический метод | 0.10 | - |
| 2796 | 430636,59 | 1300491,64 | Картометрический метод | 0.10 | - |
| 2797 | 430634,07 | 1300490,68 | Картометрический метод | 0.10 | - |
| 2798 | 430635,60 | 1300486,67 | Картометрический метод | 0.10 | - |

| | | | | | |
|---|-----------|------------|------------------------|------|---|
| 2799 | 430638,12 | 1300487,63 | Картометрический метод | 0.10 | - |
| 2800 | 430639,23 | 1300484,74 | Картометрический метод | 0.10 | - |
| 2801 | 430635,20 | 1300483,20 | Картометрический метод | 0.10 | - |
| 2802 | 430641,74 | 1300466,09 | Картометрический метод | 0.10 | - |
| 2803 | 430648,60 | 1300468,71 | Картометрический метод | 0.10 | - |
| 2804 | 430651,88 | 1300460,13 | Картометрический метод | 0.10 | - |
| 2805 | 430660,80 | 1300463,54 | Картометрический метод | 0.10 | - |
| 2806 | 430658,72 | 1300468,99 | Картометрический метод | 0.10 | - |
| 2807 | 430663,25 | 1300470,72 | Картометрический метод | 0.10 | - |
| 2808 | 430662,11 | 1300473,72 | Картометрический метод | 0.10 | - |
| 2791 | 430663,54 | 1300474,27 | Картометрический метод | 0.10 | - |
| ЕОЗ-1 (участок 10, внутренний контур 12) | | | | | |
| 2809 | 430614,43 | 1300701,69 | Картометрический метод | 0.10 | - |
| 2810 | 430611,30 | 1300710,98 | Картометрический метод | 0.10 | - |
| 2811 | 430610,42 | 1300711,87 | Картометрический метод | 0.10 | - |
| 2812 | 430609,15 | 1300712,03 | Картометрический метод | 0.10 | - |
| 2813 | 430608,11 | 1300715,03 | Картометрический метод | 0.10 | - |
| 2814 | 430601,16 | 1300712,48 | Картометрический метод | 0.10 | - |
| 2815 | 430602,60 | 1300709,02 | Картометрический метод | 0.10 | - |
| 2816 | 430600,19 | 1300708,03 | Картометрический метод | 0.10 | - |
| 2817 | 430596,03 | 1300710,74 | Картометрический метод | 0.10 | - |
| 2818 | 430594,67 | 1300717,92 | Картометрический метод | 0.10 | - |
| 2819 | 430595,80 | 1300719,05 | Картометрический метод | 0.10 | - |
| 2820 | 430594,82 | 1300723,42 | Картометрический метод | 0.10 | - |
| 2821 | 430593,49 | 1300723,89 | Картометрический метод | 0.10 | - |
| 2822 | 430591,36 | 1300723,61 | Картометрический метод | 0.10 | - |
| 2823 | 430589,17 | 1300734,76 | Картометрический метод | 0.10 | - |
| 2824 | 430586,28 | 1300749,83 | Картометрический метод | 0.10 | - |
| 2825 | 430585,28 | 1300754,86 | Картометрический метод | 0.10 | - |
| 2826 | 430570,34 | 1300752,09 | Картометрический метод | 0.10 | - |
| 2827 | 430582,91 | 1300688,00 | Картометрический метод | 0.10 | - |
| 2828 | 430583,76 | 1300687,42 | Картометрический метод | 0.10 | - |
| 2829 | 430583,42 | 1300686,79 | Картометрический метод | 0.10 | - |
| 2830 | 430583,34 | 1300685,83 | Картометрический метод | 0.10 | - |
| 2831 | 430586,45 | 1300683,83 | Картометрический метод | 0.10 | - |
| 2832 | 430587,31 | 1300684,31 | Картометрический метод | 0.10 | - |

| | | | | | |
|---|-----------|------------|------------------------|------|---|
| 2833 | 430587,79 | 1300684,84 | Картометрический метод | 0.10 | - |
| 2834 | 430588,60 | 1300684,31 | Картометрический метод | 0.10 | - |
| 2835 | 430610,78 | 1300692,79 | Картометрический метод | 0.10 | - |
| 2836 | 430609,01 | 1300697,87 | Картометрический метод | 0.10 | - |
| 2837 | 430613,37 | 1300699,60 | Картометрический метод | 0.10 | - |
| 2838 | 430614,25 | 1300700,37 | Картометрический метод | 0.10 | - |
| 2809 | 430614,43 | 1300701,69 | Картометрический метод | 0.10 | - |
| ЕОЗ-1 (участок 10, внутренний контур 13) | | | | | |
| 2839 | 430615,43 | 1300290,79 | Картометрический метод | 0.10 | - |
| 2840 | 430610,40 | 1300318,84 | Картометрический метод | 0.10 | - |
| 2841 | 430609,71 | 1300318,74 | Картометрический метод | 0.10 | - |
| 2842 | 430609,44 | 1300320,26 | Картометрический метод | 0.10 | - |
| 2843 | 430608,97 | 1300320,04 | Картометрический метод | 0.10 | - |
| 2844 | 430606,77 | 1300332,25 | Картометрический метод | 0.10 | - |
| 2845 | 430607,82 | 1300332,43 | Картометрический метод | 0.10 | - |
| 2846 | 430607,06 | 1300336,57 | Картометрический метод | 0.10 | - |
| 2847 | 430606,19 | 1300336,41 | Картометрический метод | 0.10 | - |
| 2848 | 430603,29 | 1300351,22 | Картометрический метод | 0.10 | - |
| 2849 | 430600,74 | 1300366,24 | Картометрический метод | 0.10 | - |
| 2850 | 430602,10 | 1300366,51 | Картометрический метод | 0.10 | - |
| 2851 | 430601,70 | 1300368,72 | Картометрический метод | 0.10 | - |
| 2852 | 430600,32 | 1300368,45 | Картометрический метод | 0.10 | - |
| 2853 | 430599,95 | 1300370,72 | Картометрический метод | 0.10 | - |
| 2854 | 430599,42 | 1300373,42 | Картометрический метод | 0.10 | - |
| 2855 | 430598,24 | 1300379,69 | Картометрический метод | 0.10 | - |
| 2856 | 430602,49 | 1300380,63 | Картометрический метод | 0.10 | - |
| 2857 | 430591,62 | 1300436,92 | Картометрический метод | 0.10 | - |
| 2858 | 430589,76 | 1300446,55 | Картометрический метод | 0.10 | - |
| 2859 | 430589,07 | 1300450,28 | Картометрический метод | 0.10 | - |
| 2860 | 430584,74 | 1300473,39 | Картометрический метод | 0.10 | - |
| 2861 | 430584,04 | 1300477,12 | Картометрический метод | 0.10 | - |
| 2862 | 430583,11 | 1300482,14 | Картометрический метод | 0.10 | - |
| 2863 | 430569,25 | 1300478,73 | Картометрический метод | 0.10 | - |
| 2864 | 430515,90 | 1300465,60 | Картометрический метод | 0.10 | - |
| 2865 | 430517,75 | 1300458,08 | Картометрический метод | 0.10 | - |
| 2866 | 430509,94 | 1300455,61 | Картометрический метод | 0.10 | - |

| | | | | | |
|------|-----------|------------|------------------------|------|---|
| 2867 | 430509,61 | 1300456,66 | Картометрический метод | 0.10 | - |
| 2868 | 430507,35 | 1300455,94 | Картометрический метод | 0.10 | - |
| 2869 | 430507,68 | 1300454,89 | Картометрический метод | 0.10 | - |
| 2870 | 430506,73 | 1300454,59 | Картометрический метод | 0.10 | - |
| 2871 | 430509,52 | 1300445,76 | Картометрический метод | 0.10 | - |
| 2872 | 430508,46 | 1300445,42 | Картометрический метод | 0.10 | - |
| 2873 | 430509,23 | 1300442,98 | Картометрический метод | 0.10 | - |
| 2874 | 430510,30 | 1300443,32 | Картометрический метод | 0.10 | - |
| 2875 | 430511,91 | 1300438,22 | Картометрический метод | 0.10 | - |
| 2876 | 430513,42 | 1300438,70 | Картометрический метод | 0.10 | - |
| 2877 | 430513,96 | 1300437,01 | Картометрический метод | 0.10 | - |
| 2878 | 430518,29 | 1300438,39 | Картометрический метод | 0.10 | - |
| 2879 | 430517,75 | 1300440,07 | Картометрический метод | 0.10 | - |
| 2880 | 430522,94 | 1300441,72 | Картометрический метод | 0.10 | - |
| 2881 | 430526,21 | 1300431,77 | Картометрический метод | 0.10 | - |
| 2882 | 430512,25 | 1300427,18 | Картометрический метод | 0.10 | - |
| 2883 | 430505,49 | 1300427,10 | Картометрический метод | 0.10 | - |
| 2884 | 430492,73 | 1300424,61 | Картометрический метод | 0.10 | - |
| 2885 | 430490,58 | 1300424,19 | Картометрический метод | 0.10 | - |
| 2886 | 430477,76 | 1300421,69 | Картометрический метод | 0.10 | - |
| 2887 | 430473,50 | 1300420,86 | Картометрический метод | 0.10 | - |
| 2888 | 430465,46 | 1300449,57 | Картометрический метод | 0.10 | - |
| 2889 | 430460,39 | 1300448,28 | Картометрический метод | 0.10 | - |
| 2890 | 430443,93 | 1300444,07 | Картометрический метод | 0.10 | - |
| 2891 | 430443,50 | 1300445,79 | Картометрический метод | 0.10 | - |
| 2892 | 430423,07 | 1300440,13 | Картометрический метод | 0.10 | - |
| 2893 | 430427,72 | 1300420,41 | Картометрический метод | 0.10 | - |
| 2894 | 430430,76 | 1300410,25 | Картометрический метод | 0.10 | - |
| 2895 | 430437,52 | 1300366,01 | Картометрический метод | 0.10 | - |
| 2896 | 430438,00 | 1300363,45 | Картометрический метод | 0.10 | - |
| 2897 | 430438,27 | 1300361,98 | Картометрический метод | 0.10 | - |
| 2898 | 430439,02 | 1300358,03 | Картометрический метод | 0.10 | - |
| 2899 | 430438,38 | 1300357,90 | Картометрический метод | 0.10 | - |
| 2900 | 430438,76 | 1300356,14 | Картометрический метод | 0.10 | - |
| 2901 | 430439,40 | 1300356,28 | Картометрический метод | 0.10 | - |

| | | | | | |
|------|-----------|------------|------------------------|------|---|
| 2902 | 430441,65 | 1300345,91 | Картометрический метод | 0.10 | - |
| 2903 | 430456,41 | 1300349,11 | Картометрический метод | 0.10 | - |
| 2904 | 430474,43 | 1300353,01 | Картометрический метод | 0.10 | - |
| 2905 | 430474,30 | 1300353,56 | Картометрический метод | 0.10 | - |
| 2906 | 430470,42 | 1300369,48 | Картометрический метод | 0.10 | - |
| 2907 | 430472,47 | 1300369,82 | Картометрический метод | 0.10 | - |
| 2908 | 430472,72 | 1300369,97 | Картометрический метод | 0.10 | - |
| 2909 | 430476,36 | 1300372,20 | Картометрический метод | 0.10 | - |
| 2910 | 430479,22 | 1300376,26 | Картометрический метод | 0.10 | - |
| 2911 | 430524,00 | 1300387,54 | Картометрический метод | 0.10 | - |
| 2912 | 430554,43 | 1300392,84 | Картометрический метод | 0.10 | - |
| 2913 | 430557,75 | 1300375,35 | Картометрический метод | 0.10 | - |
| 2914 | 430557,89 | 1300373,48 | Картометрический метод | 0.10 | - |
| 2915 | 430558,35 | 1300367,35 | Картометрический метод | 0.10 | - |
| 2916 | 430579,75 | 1300371,82 | Картометрический метод | 0.10 | - |
| 2917 | 430574,23 | 1300357,12 | Картометрический метод | 0.10 | - |
| 2918 | 430578,84 | 1300349,88 | Картометрический метод | 0.10 | - |
| 2919 | 430580,77 | 1300348,78 | Картометрический метод | 0.10 | - |
| 2920 | 430583,63 | 1300343,76 | Картометрический метод | 0.10 | - |
| 2921 | 430587,35 | 1300345,64 | Картометрический метод | 0.10 | - |
| 2922 | 430587,68 | 1300344,97 | Картометрический метод | 0.10 | - |
| 2923 | 430591,04 | 1300346,32 | Картометрический метод | 0.10 | - |
| 2924 | 430569,26 | 1300335,01 | Картометрический метод | 0.10 | - |
| 2925 | 430578,69 | 1300314,87 | Картометрический метод | 0.10 | - |
| 2926 | 430567,19 | 1300309,49 | Картометрический метод | 0.10 | - |
| 2927 | 430570,79 | 1300303,00 | Картометрический метод | 0.10 | - |
| 2928 | 430588,51 | 1300310,91 | Картометрический метод | 0.10 | - |
| 2929 | 430588,72 | 1300310,40 | Картометрический метод | 0.10 | - |
| 2930 | 430590,37 | 1300306,38 | Картометрический метод | 0.10 | - |
| 2931 | 430594,56 | 1300308,37 | Картометрический метод | 0.10 | - |
| 2932 | 430596,19 | 1300299,17 | Картометрический метод | 0.10 | - |
| 2933 | 430594,02 | 1300298,61 | Картометрический метод | 0.10 | - |
| 2934 | 430585,24 | 1300296,34 | Картометрический метод | 0.10 | - |
| 2935 | 430575,78 | 1300293,77 | Картометрический метод | 0.10 | - |
| 2936 | 430575,14 | 1300296,29 | Картометрический метод | 0.10 | - |

| | | | | | |
|---|-----------|------------|------------------------|------|---|
| 2937 | 430568,88 | 1300294,81 | Картометрический метод | 0.10 | - |
| 2938 | 430567,83 | 1300299,43 | Картометрический метод | 0.10 | - |
| 2939 | 430553,65 | 1300295,94 | Картометрический метод | 0.10 | - |
| 2940 | 430551,84 | 1300303,88 | Картометрический метод | 0.10 | - |
| 2941 | 430540,15 | 1300302,51 | Картометрический метод | 0.10 | - |
| 2942 | 430541,85 | 1300288,04 | Картометрический метод | 0.10 | - |
| 2943 | 430539,20 | 1300287,38 | Картометрический метод | 0.10 | - |
| 2944 | 430543,34 | 1300270,17 | Картометрический метод | 0.10 | - |
| 2945 | 430558,66 | 1300273,90 | Картометрический метод | 0.10 | - |
| 2946 | 430558,63 | 1300274,02 | Картометрический метод | 0.10 | - |
| 2947 | 430579,44 | 1300279,27 | Картометрический метод | 0.10 | - |
| 2948 | 430578,73 | 1300282,10 | Картометрический метод | 0.10 | - |
| 2949 | 430584,26 | 1300283,50 | Картометрический метод | 0.10 | - |
| 2950 | 430587,07 | 1300284,20 | Картометрический метод | 0.10 | - |
| 2951 | 430598,32 | 1300287,21 | Картометрический метод | 0.10 | - |
| 2839 | 430615,43 | 1300290,79 | Картометрический метод | 0.10 | - |
| ЕОЗ-1 (участок 10, внутренний контур 14) | | | | | |
| 2952 | 430518,57 | 1300266,01 | Картометрический метод | 0.10 | - |
| 2953 | 430515,80 | 1300278,01 | Картометрический метод | 0.10 | - |
| 2954 | 430507,22 | 1300319,10 | Картометрический метод | 0.10 | - |
| 2955 | 430488,88 | 1300313,87 | Картометрический метод | 0.10 | - |
| 2956 | 430496,74 | 1300276,71 | Картометрический метод | 0.10 | - |
| 2957 | 430478,37 | 1300272,12 | Картометрический метод | 0.10 | - |
| 2958 | 430482,19 | 1300256,89 | Картометрический метод | 0.10 | - |
| 2959 | 430500,53 | 1300261,48 | Картометрический метод | 0.10 | - |
| 2952 | 430518,57 | 1300266,01 | Картометрический метод | 0.10 | - |
| ЕОЗ-1 (участок 10, внутренний контур 15) | | | | | |
| 2960 | 430480,83 | 1300256,54 | Картометрический метод | 0.10 | - |
| 2961 | 430476,98 | 1300271,91 | Картометрический метод | 0.10 | - |
| 2962 | 430455,72 | 1300266,57 | Картометрический метод | 0.10 | - |
| 2963 | 430459,02 | 1300251,07 | Картометрический метод | 0.10 | - |
| 2960 | 430480,83 | 1300256,54 | Картометрический метод | 0.10 | - |
| ЕОЗ-1 (участок 10, внутренний контур 16) | | | | | |
| 2964 | 430551,69 | 1300367,62 | Картометрический метод | 0.10 | - |
| 2965 | 430548,10 | 1300386,39 | Картометрический метод | 0.10 | - |
| 2966 | 430518,40 | 1300380,70 | Картометрический метод | 0.10 | - |

| | | | | | |
|---|-----------|------------|------------------------|------|---|
| 2967 | 430518,54 | 1300379,95 | Картометрический метод | 0.10 | - |
| 2968 | 430483,17 | 1300373,18 | Картометрический метод | 0.10 | - |
| 2969 | 430488,81 | 1300343,71 | Картометрический метод | 0.10 | - |
| 2970 | 430474,71 | 1300341,00 | Картометрический метод | 0.10 | - |
| 2971 | 430476,39 | 1300332,21 | Картометрический метод | 0.10 | - |
| 2972 | 430462,81 | 1300329,61 | Картометрический метод | 0.10 | - |
| 2973 | 430462,18 | 1300332,88 | Картометрический метод | 0.10 | - |
| 2974 | 430467,58 | 1300333,92 | Картометрический метод | 0.10 | - |
| 2975 | 430466,61 | 1300338,95 | Картометрический метод | 0.10 | - |
| 2976 | 430444,12 | 1300334,64 | Картометрический метод | 0.10 | - |
| 2977 | 430445,50 | 1300327,48 | Картометрический метод | 0.10 | - |
| 2978 | 430444,29 | 1300327,25 | Картометрический метод | 0.10 | - |
| 2979 | 430445,55 | 1300320,70 | Картометрический метод | 0.10 | - |
| 2980 | 430446,74 | 1300320,93 | Картометрический метод | 0.10 | - |
| 2981 | 430448,09 | 1300313,92 | Картометрический метод | 0.10 | - |
| 2982 | 430507,07 | 1300325,22 | Картометрический метод | 0.10 | - |
| 2983 | 430500,17 | 1300361,24 | Картометрический метод | 0.10 | - |
| 2984 | 430521,38 | 1300365,30 | Картометрический метод | 0.10 | - |
| 2985 | 430522,02 | 1300361,94 | Картометрический метод | 0.10 | - |
| 2964 | 430551,69 | 1300367,62 | Картометрический метод | 0.10 | - |
| ЕОЗ-1 (участок 10, внутренний контур 17) | | | | | |
| 2986 | 430504,65 | 1300438,24 | Картометрический метод | 0.10 | - |
| 2987 | 430501,13 | 1300449,78 | Картометрический метод | 0.10 | - |
| 2988 | 430499,59 | 1300449,31 | Картометрический метод | 0.10 | - |
| 2989 | 430499,40 | 1300449,93 | Картометрический метод | 0.10 | - |
| 2990 | 430489,35 | 1300446,86 | Картометрический метод | 0.10 | - |
| 2991 | 430487,05 | 1300454,38 | Картометрический метод | 0.10 | - |
| 2992 | 430474,78 | 1300450,64 | Картометрический метод | 0.10 | - |
| 2993 | 430479,40 | 1300435,48 | Картометрический метод | 0.10 | - |
| 2994 | 430490,57 | 1300438,89 | Картометрический метод | 0.10 | - |
| 2995 | 430491,10 | 1300437,13 | Картометрический метод | 0.10 | - |
| 2996 | 430489,48 | 1300436,63 | Картометрический метод | 0.10 | - |
| 2997 | 430492,04 | 1300428,23 | Картометрический метод | 0.10 | - |
| 2998 | 430493,75 | 1300428,75 | Картометрический метод | 0.10 | - |
| 2999 | 430493,51 | 1300429,55 | Картометрический метод | 0.10 | - |
| 3000 | 430504,59 | 1300432,93 | Картометрический метод | 0.10 | - |

| | | | | | |
|---|-----------|------------|------------------------|------|---|
| 3001 | 430503,11 | 1300437,77 | Картометрический метод | 0.10 | - |
| 2986 | 430504,65 | 1300438,24 | Картометрический метод | 0.10 | - |
| ЕОЗ-1 (участок 10, внутренний контур 18) | | | | | |
| 3002 | 430566,57 | 1300497,99 | Картометрический метод | 0.10 | - |
| 3003 | 430562,02 | 1300517,33 | Картометрический метод | 0.10 | - |
| 3004 | 430552,80 | 1300515,09 | Картометрический метод | 0.10 | - |
| 3005 | 430552,44 | 1300516,93 | Картометрический метод | 0.10 | - |
| 3006 | 430548,30 | 1300515,83 | Картометрический метод | 0.10 | - |
| 3007 | 430548,55 | 1300514,74 | Картометрический метод | 0.10 | - |
| 3008 | 430541,18 | 1300513,08 | Картометрический метод | 0.10 | - |
| 3009 | 430545,98 | 1300493,49 | Картометрический метод | 0.10 | - |
| 3002 | 430566,57 | 1300497,99 | Картометрический метод | 0.10 | - |
| ЕОЗ-1 (участок 10, внутренний контур 19) | | | | | |
| 3010 | 430575,49 | 1300523,74 | Картометрический метод | 0.10 | - |
| 3011 | 430575,37 | 1300524,33 | Картометрический метод | 0.10 | - |
| 3012 | 430554,99 | 1300623,77 | Картометрический метод | 0.10 | - |
| 3013 | 430549,50 | 1300622,76 | Картометрический метод | 0.10 | - |
| 3014 | 430542,05 | 1300621,25 | Картометрический метод | 0.10 | - |
| 3015 | 430542,44 | 1300619,30 | Картометрический метод | 0.10 | - |
| 3016 | 430538,23 | 1300618,44 | Картометрический метод | 0.10 | - |
| 3017 | 430536,55 | 1300618,05 | Картометрический метод | 0.10 | - |
| 3018 | 430556,14 | 1300520,37 | Картометрический метод | 0.10 | - |
| 3019 | 430556,28 | 1300519,66 | Картометрический метод | 0.10 | - |
| 3020 | 430569,83 | 1300522,54 | Картометрический метод | 0.10 | - |
| 3021 | 430572,51 | 1300523,11 | Картометрический метод | 0.10 | - |
| 3010 | 430575,49 | 1300523,74 | Картометрический метод | 0.10 | - |
| ЕОЗ-1 (участок 10, внутренний контур 20) | | | | | |
| 3022 | 430551,74 | 1300627,74 | Картометрический метод | 0.10 | - |
| 3023 | 430551,32 | 1300629,77 | Картометрический метод | 0.10 | - |
| 3024 | 430551,13 | 1300630,68 | Картометрический метод | 0.10 | - |
| 3025 | 430549,04 | 1300641,52 | Картометрический метод | 0.10 | - |
| 3026 | 430548,67 | 1300643,46 | Картометрический метод | 0.10 | - |
| 3027 | 430546,60 | 1300642,61 | Картометрический метод | 0.10 | - |
| 3028 | 430529,30 | 1300635,52 | Картометрический метод | 0.10 | - |
| 3029 | 430528,83 | 1300635,36 | Картометрический метод | 0.10 | - |
| 3030 | 430528,57 | 1300636,01 | Картометрический метод | 0.10 | - |

| | | | | | |
|---|-----------|------------|------------------------|------|---|
| 3031 | 430527,08 | 1300635,43 | Картометрический метод | 0.10 | - |
| 3032 | 430527,34 | 1300634,78 | Картометрический метод | 0.10 | - |
| 3033 | 430525,47 | 1300634,06 | Картометрический метод | 0.10 | - |
| 3034 | 430523,13 | 1300633,16 | Картометрический метод | 0.10 | - |
| 3035 | 430522,88 | 1300633,81 | Картометрический метод | 0.10 | - |
| 3036 | 430521,76 | 1300633,38 | Картометрический метод | 0.10 | - |
| 3037 | 430522,01 | 1300632,73 | Картометрический метод | 0.10 | - |
| 3038 | 430520,29 | 1300632,06 | Картометрический метод | 0.10 | - |
| 3039 | 430515,19 | 1300630,11 | Картометрический метод | 0.10 | - |
| 3040 | 430513,62 | 1300629,53 | Картометрический метод | 0.10 | - |
| 3041 | 430513,78 | 1300629,08 | Картометрический метод | 0.10 | - |
| 3042 | 430516,51 | 1300621,64 | Картометрический метод | 0.10 | - |
| 3043 | 430518,16 | 1300622,27 | Картометрический метод | 0.10 | - |
| 3044 | 430521,98 | 1300611,78 | Картометрический метод | 0.10 | - |
| 3045 | 430534,11 | 1300616,88 | Картометрический метод | 0.10 | - |
| 3046 | 430533,83 | 1300618,38 | Картометрический метод | 0.10 | - |
| 3047 | 430533,00 | 1300622,84 | Картометрический метод | 0.10 | - |
| 3048 | 430535,20 | 1300623,42 | Картометрический метод | 0.10 | - |
| 3049 | 430548,70 | 1300626,95 | Картометрический метод | 0.10 | - |
| 3022 | 430551,74 | 1300627,74 | Картометрический метод | 0.10 | - |
| ЕОЗ-1 (участок 10, внутренний контур 21) | | | | | |
| 3050 | 430527,42 | 1300488,13 | Картометрический метод | 0.10 | - |
| 3051 | 430524,49 | 1300501,59 | Картометрический метод | 0.10 | - |
| 3052 | 430508,96 | 1300498,67 | Картометрический метод | 0.10 | - |
| 3053 | 430507,91 | 1300502,62 | Картометрический метод | 0.10 | - |
| 3054 | 430508,76 | 1300502,86 | Картометрический метод | 0.10 | - |
| 3055 | 430507,89 | 1300506,31 | Картометрический метод | 0.10 | - |
| 3056 | 430513,54 | 1300507,77 | Картометрический метод | 0.10 | - |
| 3057 | 430502,68 | 1300545,05 | Картометрический метод | 0.10 | - |
| 3058 | 430486,81 | 1300540,58 | Картометрический метод | 0.10 | - |
| 3059 | 430489,09 | 1300533,01 | Картометрический метод | 0.10 | - |
| 3060 | 430474,58 | 1300529,47 | Картометрический метод | 0.10 | - |
| 3061 | 430470,03 | 1300528,36 | Картометрический метод | 0.10 | - |
| 3062 | 430461,61 | 1300526,07 | Картометрический метод | 0.10 | - |
| 3063 | 430455,65 | 1300524,31 | Картометрический метод | 0.10 | - |
| 3064 | 430452,17 | 1300534,54 | Картометрический метод | 0.10 | - |

| | | | | | |
|---|-----------|------------|------------------------|------|---|
| 3065 | 430447,12 | 1300533,33 | Картометрический метод | 0.10 | - |
| 3066 | 430434,87 | 1300533,82 | Картометрический метод | 0.10 | - |
| 3067 | 430419,99 | 1300537,11 | Картометрический метод | 0.10 | - |
| 3068 | 430404,91 | 1300533,18 | Картометрический метод | 0.10 | - |
| 3069 | 430408,26 | 1300512,01 | Картометрический метод | 0.10 | - |
| 3070 | 430411,24 | 1300495,69 | Картометрический метод | 0.10 | - |
| 3071 | 430412,68 | 1300487,93 | Картометрический метод | 0.10 | - |
| 3072 | 430413,78 | 1300481,52 | Картометрический метод | 0.10 | - |
| 3073 | 430415,04 | 1300475,06 | Картометрический метод | 0.10 | - |
| 3074 | 430418,58 | 1300461,13 | Картометрический метод | 0.10 | - |
| 3075 | 430420,43 | 1300460,42 | Картометрический метод | 0.10 | - |
| 3076 | 430427,30 | 1300462,52 | Картометрический метод | 0.10 | - |
| 3077 | 430427,45 | 1300461,97 | Картометрический метод | 0.10 | - |
| 3078 | 430439,87 | 1300465,33 | Картометрический метод | 0.10 | - |
| 3079 | 430451,44 | 1300468,94 | Картометрический метод | 0.10 | - |
| 3080 | 430464,32 | 1300472,70 | Картометрический метод | 0.10 | - |
| 3081 | 430469,33 | 1300473,86 | Картометрический метод | 0.10 | - |
| 3082 | 430473,87 | 1300473,97 | Картометрический метод | 0.10 | - |
| 3083 | 430488,64 | 1300477,68 | Картометрический метод | 0.10 | - |
| 3084 | 430504,16 | 1300483,07 | Картометрический метод | 0.10 | - |
| 3050 | 430527,42 | 1300488,13 | Картометрический метод | 0.10 | - |
| ЕОЗ-1 (участок 10, внутренний контур 22) | | | | | |
| 3085 | 430509,74 | 1300564,55 | Картометрический метод | 0.10 | - |
| 3086 | 430508,57 | 1300571,99 | Картометрический метод | 0.10 | - |
| 3087 | 430504,34 | 1300571,32 | Картометрический метод | 0.10 | - |
| 3088 | 430503,65 | 1300575,62 | Картометрический метод | 0.10 | - |
| 3089 | 430500,49 | 1300575,12 | Картометрический метод | 0.10 | - |
| 3090 | 430500,22 | 1300576,79 | Картометрический метод | 0.10 | - |
| 3091 | 430496,74 | 1300576,23 | Картометрический метод | 0.10 | - |
| 3092 | 430497,00 | 1300574,56 | Картометрический метод | 0.10 | - |
| 3093 | 430491,63 | 1300573,71 | Картометрический метод | 0.10 | - |
| 3094 | 430492,58 | 1300567,75 | Картометрический метод | 0.10 | - |
| 3095 | 430490,95 | 1300567,49 | Картометрический метод | 0.10 | - |
| 3096 | 430491,63 | 1300563,23 | Картометрический метод | 0.10 | - |
| 3097 | 430493,26 | 1300563,49 | Картометрический метод | 0.10 | - |
| 3098 | 430494,21 | 1300557,53 | Картометрический метод | 0.10 | - |

| | | | | | |
|---|-----------|------------|------------------------|------|---|
| 3099 | 430506,21 | 1300559,58 | Картометрический метод | 0.10 | - |
| 3100 | 430505,52 | 1300563,88 | Картометрический метод | 0.10 | - |
| 3085 | 430509,74 | 1300564,55 | Картометрический метод | 0.10 | - |
| ЕОЗ-1 (участок 10, внутренний контур 23) | | | | | |
| 3101 | 430493,44 | 1300648,10 | Картометрический метод | 0.10 | - |
| 3102 | 430488,05 | 1300662,10 | Картометрический метод | 0.10 | - |
| 3103 | 430461,35 | 1300651,82 | Картометрический метод | 0.10 | - |
| 3104 | 430466,74 | 1300637,82 | Картометрический метод | 0.10 | - |
| 3101 | 430493,44 | 1300648,10 | Картометрический метод | 0.10 | - |
| ЕОЗ-1 (участок 10, внутренний контур 24) | | | | | |
| 3105 | 430441,16 | 1300246,55 | Картометрический метод | 0.10 | - |
| 3106 | 430436,82 | 1300267,72 | Картометрический метод | 0.10 | - |
| 3107 | 430426,66 | 1300265,64 | Картометрический метод | 0.10 | - |
| 3108 | 430428,44 | 1300257,53 | Картометрический метод | 0.10 | - |
| 3109 | 430419,20 | 1300255,23 | Картометрический метод | 0.10 | - |
| 3110 | 430416,39 | 1300265,22 | Картометрический метод | 0.10 | - |
| 3111 | 430425,69 | 1300269,49 | Картометрический метод | 0.10 | - |
| 3112 | 430434,90 | 1300271,15 | Картометрический метод | 0.10 | - |
| 3113 | 430432,32 | 1300286,67 | Картометрический метод | 0.10 | - |
| 3114 | 430428,43 | 1300310,94 | Картометрический метод | 0.10 | - |
| 3115 | 430427,93 | 1300313,79 | Картометрический метод | 0.10 | - |
| 3116 | 430424,98 | 1300327,51 | Картометрический метод | 0.10 | - |
| 3117 | 430424,43 | 1300330,25 | Картометрический метод | 0.10 | - |
| 3118 | 430419,14 | 1300357,86 | Картометрический метод | 0.10 | - |
| 3119 | 430415,29 | 1300377,89 | Картометрический метод | 0.10 | - |
| 3120 | 430415,27 | 1300377,99 | Картометрический метод | 0.10 | - |
| 3121 | 430415,98 | 1300378,13 | Картометрический метод | 0.10 | - |
| 3122 | 430404,42 | 1300435,12 | Картометрический метод | 0.10 | - |
| 3123 | 430402,28 | 1300436,51 | Картометрический метод | 0.10 | - |
| 3124 | 430382,72 | 1300431,53 | Картометрический метод | 0.10 | - |
| 3125 | 430386,05 | 1300417,81 | Картометрический метод | 0.10 | - |
| 3126 | 430374,19 | 1300415,33 | Картометрический метод | 0.10 | - |
| 3127 | 430372,06 | 1300424,32 | Картометрический метод | 0.10 | - |
| 3128 | 430355,79 | 1300420,76 | Картометрический метод | 0.10 | - |
| 3129 | 430350,71 | 1300419,70 | Картометрический метод | 0.10 | - |
| 3130 | 430343,88 | 1300418,07 | Картометрический метод | 0.10 | - |

| | | | | | |
|------|-----------|------------|------------------------|------|---|
| 3131 | 430338,88 | 1300416,80 | Картометрический метод | 0.10 | - |
| 3132 | 430339,64 | 1300413,74 | Картометрический метод | 0.10 | - |
| 3133 | 430342,31 | 1300403,00 | Картометрический метод | 0.10 | - |
| 3134 | 430332,11 | 1300401,36 | Картометрический метод | 0.10 | - |
| 3135 | 430328,70 | 1300420,19 | Картометрический метод | 0.10 | - |
| 3136 | 430308,31 | 1300416,97 | Картометрический метод | 0.10 | - |
| 3137 | 430309,41 | 1300410,83 | Картометрический метод | 0.10 | - |
| 3138 | 430308,17 | 1300410,54 | Картометрический метод | 0.10 | - |
| 3139 | 430310,17 | 1300397,93 | Картометрический метод | 0.10 | - |
| 3140 | 430301,47 | 1300396,31 | Картометрический метод | 0.10 | - |
| 3141 | 430305,60 | 1300371,50 | Картометрический метод | 0.10 | - |
| 3142 | 430305,58 | 1300364,36 | Картометрический метод | 0.10 | - |
| 3143 | 430305,77 | 1300360,58 | Картометрический метод | 0.10 | - |
| 3144 | 430305,96 | 1300356,23 | Картометрический метод | 0.10 | - |
| 3145 | 430296,19 | 1300354,01 | Картометрический метод | 0.10 | - |
| 3146 | 430280,11 | 1300350,09 | Картометрический метод | 0.10 | - |
| 3147 | 430283,55 | 1300337,47 | Картометрический метод | 0.10 | - |
| 3148 | 430296,74 | 1300288,10 | Картометрический метод | 0.10 | - |
| 3149 | 430300,42 | 1300273,28 | Картометрический метод | 0.10 | - |
| 3150 | 430318,89 | 1300277,01 | Картометрический метод | 0.10 | - |
| 3151 | 430327,24 | 1300279,78 | Картометрический метод | 0.10 | - |
| 3152 | 430327,10 | 1300283,93 | Картометрический метод | 0.10 | - |
| 3153 | 430328,40 | 1300284,06 | Картометрический метод | 0.10 | - |
| 3154 | 430332,09 | 1300284,40 | Картометрический метод | 0.10 | - |
| 3155 | 430337,37 | 1300284,76 | Картометрический метод | 0.10 | - |
| 3156 | 430337,33 | 1300290,99 | Картометрический метод | 0.10 | - |
| 3157 | 430352,35 | 1300292,39 | Картометрический метод | 0.10 | - |
| 3158 | 430352,68 | 1300288,81 | Картометрический метод | 0.10 | - |
| 3159 | 430353,09 | 1300284,42 | Картометрический метод | 0.10 | - |
| 3160 | 430353,02 | 1300284,18 | Картометрический метод | 0.10 | - |
| 3161 | 430354,34 | 1300269,24 | Картометрический метод | 0.10 | - |
| 3162 | 430355,00 | 1300262,72 | Картометрический метод | 0.10 | - |
| 3163 | 430362,33 | 1300262,82 | Картометрический метод | 0.10 | - |
| 3164 | 430369,94 | 1300262,92 | Картометрический метод | 0.10 | - |
| 3165 | 430369,95 | 1300250,77 | Картометрический метод | 0.10 | - |

| | | | | | |
|---|-----------|------------|------------------------|------|---|
| 3166 | 430370,41 | 1300245,42 | Картометрический метод | 0.10 | - |
| 3167 | 430369,37 | 1300245,10 | Картометрический метод | 0.10 | - |
| 3168 | 430370,39 | 1300241,29 | Картометрический метод | 0.10 | - |
| 3169 | 430369,62 | 1300241,08 | Картометрический метод | 0.10 | - |
| 3170 | 430369,95 | 1300239,87 | Картометрический метод | 0.10 | - |
| 3171 | 430370,72 | 1300240,09 | Картометрический метод | 0.10 | - |
| 3172 | 430371,08 | 1300238,73 | Картометрический метод | 0.10 | - |
| 3173 | 430374,18 | 1300239,55 | Картометрический метод | 0.10 | - |
| 3174 | 430374,43 | 1300238,62 | Картометрический метод | 0.10 | - |
| 3175 | 430374,62 | 1300237,91 | Картометрический метод | 0.10 | - |
| 3176 | 430373,26 | 1300237,55 | Картометрический метод | 0.10 | - |
| 3177 | 430373,65 | 1300236,09 | Картометрический метод | 0.10 | - |
| 3178 | 430375,01 | 1300236,46 | Картометрический метод | 0.10 | - |
| 3179 | 430376,41 | 1300231,37 | Картометрический метод | 0.10 | - |
| 3180 | 430377,77 | 1300231,72 | Картометрический метод | 0.10 | - |
| 3181 | 430378,05 | 1300230,65 | Картометрический метод | 0.10 | - |
| 3182 | 430379,50 | 1300231,04 | Картометрический метод | 0.10 | - |
| 3183 | 430379,21 | 1300232,10 | Картометрический метод | 0.10 | - |
| 3184 | 430380,38 | 1300232,39 | Картометрический метод | 0.10 | - |
| 3185 | 430385,41 | 1300233,70 | Картометрический метод | 0.10 | - |
| 3186 | 430385,74 | 1300232,51 | Картометрический метод | 0.10 | - |
| 3187 | 430387,57 | 1300233,00 | Картометрический метод | 0.10 | - |
| 3188 | 430387,26 | 1300234,17 | Картометрический метод | 0.10 | - |
| 3189 | 430395,99 | 1300236,43 | Картометрический метод | 0.10 | - |
| 3190 | 430396,23 | 1300235,43 | Картометрический метод | 0.10 | - |
| 3191 | 430421,74 | 1300242,45 | Картометрический метод | 0.10 | - |
| 3192 | 430421,87 | 1300241,99 | Картометрический метод | 0.10 | - |
| 3105 | 430441,16 | 1300246,55 | Картометрический метод | 0.10 | - |
| ЕОЗ-1 (участок 10, внутренний контур 25) | | | | | |
| 3193 | 430378,43 | 1300195,59 | Картометрический метод | 0.10 | - |
| 3194 | 430373,78 | 1300210,66 | Картометрический метод | 0.10 | - |
| 3195 | 430355,49 | 1300205,90 | Картометрический метод | 0.10 | - |
| 3196 | 430341,98 | 1300202,54 | Картометрический метод | 0.10 | - |
| 3197 | 430347,59 | 1300187,50 | Картометрический метод | 0.10 | - |
| 3198 | 430361,55 | 1300191,18 | Картометрический метод | 0.10 | - |
| 3193 | 430378,43 | 1300195,59 | Картометрический метод | 0.10 | - |

| ЕОЗ-1 (участок 10, внутренний контур 26) | | | | | |
|---|-----------|------------|------------------------|------|---|
| 3199 | 430361,97 | 1300227,05 | Картометрический метод | 0.10 | - |
| 3200 | 430358,20 | 1300241,43 | Картометрический метод | 0.10 | - |
| 3201 | 430334,17 | 1300235,13 | Картометрический метод | 0.10 | - |
| 3202 | 430334,52 | 1300233,78 | Картометрический метод | 0.10 | - |
| 3203 | 430331,13 | 1300232,89 | Картометрический метод | 0.10 | - |
| 3204 | 430330,31 | 1300235,78 | Картометрический метод | 0.10 | - |
| 3205 | 430311,31 | 1300230,76 | Картометрический метод | 0.10 | - |
| 3206 | 430315,50 | 1300214,84 | Картометрический метод | 0.10 | - |
| 3207 | 430334,76 | 1300219,92 | Картометрический метод | 0.10 | - |
| 3199 | 430361,97 | 1300227,05 | Картометрический метод | 0.10 | - |
| ЕОЗ-1 (участок 10, внутренний контур 27) | | | | | |
| 3208 | 430338,33 | 1300243,66 | Картометрический метод | 0.10 | - |
| 3209 | 430335,55 | 1300256,35 | Картометрический метод | 0.10 | - |
| 3210 | 430327,71 | 1300254,63 | Картометрический метод | 0.10 | - |
| 3211 | 430328,22 | 1300252,26 | Картометрический метод | 0.10 | - |
| 3212 | 430306,91 | 1300247,60 | Картометрический метод | 0.10 | - |
| 3213 | 430310,92 | 1300232,31 | Картометрический метод | 0.10 | - |
| 3214 | 430321,24 | 1300235,09 | Картометрический метод | 0.10 | - |
| 3215 | 430320,40 | 1300238,90 | Картометрический метод | 0.10 | - |
| 3216 | 430326,48 | 1300240,13 | Картометрический метод | 0.10 | - |
| 3217 | 430326,30 | 1300241,03 | Картометрический метод | 0.10 | - |
| 3208 | 430338,33 | 1300243,66 | Картометрический метод | 0.10 | - |
| ЕОЗ-1 (участок 10, внутренний контур 28) | | | | | |
| 3218 | 430345,14 | 1300262,09 | Картометрический метод | 0.10 | - |
| 3219 | 430345,02 | 1300262,64 | Картометрический метод | 0.10 | - |
| 3220 | 430342,51 | 1300273,27 | Картометрический метод | 0.10 | - |
| 3221 | 430340,14 | 1300274,75 | Картометрический метод | 0.10 | - |
| 3222 | 430336,41 | 1300274,51 | Картометрический метод | 0.10 | - |
| 3223 | 430327,48 | 1300272,59 | Картометрический метод | 0.10 | - |
| 3224 | 430326,07 | 1300272,27 | Картометрический метод | 0.10 | - |
| 3225 | 430321,98 | 1300271,35 | Картометрический метод | 0.10 | - |
| 3226 | 430301,02 | 1300270,57 | Картометрический метод | 0.10 | - |
| 3227 | 430306,56 | 1300248,94 | Картометрический метод | 0.10 | - |
| 3228 | 430307,53 | 1300249,21 | Картометрический метод | 0.10 | - |
| 3229 | 430319,90 | 1300252,13 | Картометрический метод | 0.10 | - |

| | | | | | |
|---|-----------|------------|------------------------|------|---|
| 3230 | 430319,34 | 1300254,26 | Картометрический метод | 0.10 | - |
| 3231 | 430322,79 | 1300255,28 | Картометрический метод | 0.10 | - |
| 3232 | 430324,83 | 1300256,08 | Картометрический метод | 0.10 | - |
| 3233 | 430329,40 | 1300258,65 | Картометрический метод | 0.10 | - |
| 3234 | 430335,67 | 1300260,84 | Картометрический метод | 0.10 | - |
| 3235 | 430339,07 | 1300261,99 | Картометрический метод | 0.10 | - |
| 3218 | 430345,14 | 1300262,09 | Картометрический метод | 0.10 | - |
| ЕОЗ-1 (участок 10, внутренний контур 29) | | | | | |
| 3236 | 430379,93 | 1300461,46 | Картометрический метод | 0.10 | - |
| 3237 | 430377,44 | 1300471,70 | Картометрический метод | 0.10 | - |
| 3238 | 430369,03 | 1300469,66 | Картометрический метод | 0.10 | - |
| 3239 | 430371,52 | 1300459,42 | Картометрический метод | 0.10 | - |
| 3236 | 430379,93 | 1300461,46 | Картометрический метод | 0.10 | - |
| ЕОЗ-1 (участок 10, внутренний контур 30) | | | | | |
| 3240 | 430364,78 | 1300445,99 | Картометрический метод | 0.10 | - |
| 3241 | 430362,06 | 1300458,07 | Картометрический метод | 0.10 | - |
| 3242 | 430359,31 | 1300457,46 | Картометрический метод | 0.10 | - |
| 3243 | 430317,34 | 1300448,12 | Картометрический метод | 0.10 | - |
| 3244 | 430312,50 | 1300462,13 | Картометрический метод | 0.10 | - |
| 3245 | 430308,65 | 1300461,20 | Картометрический метод | 0.10 | - |
| 3246 | 430308,98 | 1300460,13 | Картометрический метод | 0.10 | - |
| 3247 | 430305,51 | 1300459,29 | Картометрический метод | 0.10 | - |
| 3248 | 430307,86 | 1300451,12 | Картометрический метод | 0.10 | - |
| 3249 | 430295,39 | 1300448,12 | Картометрический метод | 0.10 | - |
| 3250 | 430299,32 | 1300431,32 | Картометрический метод | 0.10 | - |
| 3251 | 430320,52 | 1300436,01 | Картометрический метод | 0.10 | - |
| 3240 | 430364,78 | 1300445,99 | Картометрический метод | 0.10 | - |
| ЕОЗ-1 (участок 10, внутренний контур 31) | | | | | |
| 3252 | 430313,38 | 1300468,12 | Картометрический метод | 0.10 | - |
| 3253 | 430312,15 | 1300471,46 | Картометрический метод | 0.10 | - |
| 3254 | 430311,44 | 1300471,25 | Картометрический метод | 0.10 | - |
| 3255 | 430308,00 | 1300480,12 | Картометрический метод | 0.10 | - |
| 3256 | 430308,81 | 1300480,50 | Картометрический метод | 0.10 | - |
| 3257 | 430303,35 | 1300489,55 | Картометрический метод | 0.10 | - |
| 3258 | 430289,76 | 1300479,44 | Картометрический метод | 0.10 | - |
| 3259 | 430299,82 | 1300463,36 | Картометрический метод | 0.10 | - |

| | | | | | |
|---|-----------|------------|------------------------|------|---|
| 3252 | 430313,38 | 1300468,12 | Картометрический метод | 0.10 | - |
| ЕОЗ-1 (участок 10, внутренний контур 32) | | | | | |
| 3260 | 430297,86 | 1300459,46 | Картометрический метод | 0.10 | - |
| 3261 | 430295,66 | 1300462,08 | Картометрический метод | 0.10 | - |
| 3262 | 430294,97 | 1300467,48 | Картометрический метод | 0.10 | - |
| 3263 | 430287,61 | 1300476,72 | Картометрический метод | 0.10 | - |
| 3264 | 430286,83 | 1300476,10 | Картометрический метод | 0.10 | - |
| 3265 | 430282,79 | 1300472,88 | Картометрический метод | 0.10 | - |
| 3266 | 430282,39 | 1300473,40 | Картометрический метод | 0.10 | - |
| 3267 | 430281,21 | 1300472,47 | Картометрический метод | 0.10 | - |
| 3268 | 430281,62 | 1300471,95 | Картометрический метод | 0.10 | - |
| 3269 | 430277,40 | 1300468,59 | Картометрический метод | 0.10 | - |
| 3270 | 430275,98 | 1300467,46 | Картометрический метод | 0.10 | - |
| 3271 | 430280,59 | 1300461,73 | Картометрический метод | 0.10 | - |
| 3272 | 430282,47 | 1300459,39 | Картометрический метод | 0.10 | - |
| 3273 | 430285,30 | 1300454,36 | Картометрический метод | 0.10 | - |
| 3274 | 430286,31 | 1300453,00 | Картометрический метод | 0.10 | - |
| 3275 | 430287,36 | 1300451,58 | Картометрический метод | 0.10 | - |
| 3276 | 430294,58 | 1300456,79 | Картометрический метод | 0.10 | - |
| 3277 | 430297,08 | 1300458,83 | Картометрический метод | 0.10 | - |
| 3260 | 430297,86 | 1300459,46 | Картометрический метод | 0.10 | - |
| ЕОЗ-1 (участок 10, внутренний контур 33) | | | | | |
| 3278 | 430278,54 | 1300455,33 | Картометрический метод | 0.10 | - |
| 3279 | 430271,06 | 1300465,42 | Картометрический метод | 0.10 | - |
| 3280 | 430250,65 | 1300448,72 | Картометрический метод | 0.10 | - |
| 3281 | 430258,82 | 1300420,93 | Картометрический метод | 0.10 | - |
| 3282 | 430274,09 | 1300425,24 | Картометрический метод | 0.10 | - |
| 3283 | 430271,19 | 1300436,40 | Картометрический метод | 0.10 | - |
| 3284 | 430272,45 | 1300436,76 | Картометрический метод | 0.10 | - |
| 3285 | 430269,67 | 1300449,07 | Картометрический метод | 0.10 | - |
| 3278 | 430278,54 | 1300455,33 | Картометрический метод | 0.10 | - |
| ЕОЗ-1 (участок 10, внутренний контур 34) | | | | | |
| 3286 | 430353,23 | 1300617,99 | Картометрический метод | 0.10 | - |
| 3287 | 430351,49 | 1300635,48 | Картометрический метод | 0.10 | - |
| 3288 | 430333,19 | 1300634,67 | Картометрический метод | 0.10 | - |
| 3289 | 430333,61 | 1300630,99 | Картометрический метод | 0.10 | - |

| | | | | | |
|---|-----------|------------|------------------------|------|---|
| 3290 | 430327,50 | 1300630,85 | Картометрический метод | 0.10 | - |
| 3291 | 430327,07 | 1300635,13 | Картометрический метод | 0.10 | - |
| 3292 | 430317,74 | 1300634,80 | Картометрический метод | 0.10 | - |
| 3293 | 430318,31 | 1300629,36 | Картометрический метод | 0.10 | - |
| 3294 | 430316,96 | 1300629,32 | Картометрический метод | 0.10 | - |
| 3295 | 430317,53 | 1300624,86 | Картометрический метод | 0.10 | - |
| 3296 | 430318,84 | 1300624,91 | Картометрический метод | 0.10 | - |
| 3297 | 430319,82 | 1300616,65 | Картометрический метод | 0.10 | - |
| 3286 | 430353,23 | 1300617,99 | Картометрический метод | 0.10 | - |
| ЕОЗ-1 (участок 10, внутренний контур 35) | | | | | |
| 3298 | 430293,79 | 1300581,32 | Картометрический метод | 0.10 | - |
| 3299 | 430293,23 | 1300594,86 | Картометрический метод | 0.10 | - |
| 3300 | 430281,51 | 1300594,67 | Картометрический метод | 0.10 | - |
| 3301 | 430281,49 | 1300595,31 | Картометрический метод | 0.10 | - |
| 3302 | 430275,65 | 1300595,16 | Картометрический метод | 0.10 | - |
| 3303 | 430275,67 | 1300594,49 | Картометрический метод | 0.10 | - |
| 3304 | 430264,44 | 1300594,20 | Картометрический метод | 0.10 | - |
| 3305 | 430264,68 | 1300580,47 | Картометрический метод | 0.10 | - |
| 3306 | 430266,93 | 1300580,51 | Картометрический метод | 0.10 | - |
| 3307 | 430266,93 | 1300580,12 | Картометрический метод | 0.10 | - |
| 3308 | 430272,63 | 1300580,19 | Картометрический метод | 0.10 | - |
| 3309 | 430272,62 | 1300579,57 | Картометрический метод | 0.10 | - |
| 3310 | 430281,87 | 1300579,67 | Картометрический метод | 0.10 | - |
| 3311 | 430281,83 | 1300580,42 | Картометрический метод | 0.10 | - |
| 3312 | 430286,09 | 1300580,46 | Картометрический метод | 0.10 | - |
| 3313 | 430286,07 | 1300581,10 | Картометрический метод | 0.10 | - |
| 3298 | 430293,79 | 1300581,32 | Картометрический метод | 0.10 | - |
| ЕОЗ-1 (участок 10, внутренний контур 36) | | | | | |
| 3314 | 430288,26 | 1300268,22 | Картометрический метод | 0.10 | - |
| 3315 | 430284,26 | 1300280,85 | Картометрический метод | 0.10 | - |
| 3316 | 430282,69 | 1300280,38 | Картометрический метод | 0.10 | - |
| 3317 | 430279,60 | 1300289,95 | Картометрический метод | 0.10 | - |
| 3318 | 430255,48 | 1300282,56 | Картометрический метод | 0.10 | - |
| 3319 | 430255,35 | 1300283,01 | Картометрический метод | 0.10 | - |
| 3320 | 430248,76 | 1300281,11 | Картометрический метод | 0.10 | - |
| 3321 | 430253,30 | 1300273,38 | Картометрический метод | 0.10 | - |

| | | | | | |
|---|-----------|------------|------------------------|------|---|
| 3322 | 430252,90 | 1300273,18 | Картометрический метод | 0.10 | - |
| 3323 | 430257,70 | 1300259,04 | Картометрический метод | 0.10 | - |
| 3314 | 430288,26 | 1300268,22 | Картометрический метод | 0.10 | - |
| ЕОЗ-1 (участок 10, внутренний контур 37) | | | | | |
| 3324 | 430308,96 | 1300201,79 | Картометрический метод | 0.10 | - |
| 3325 | 430303,55 | 1300226,14 | Картометрический метод | 0.10 | - |
| 3326 | 430299,56 | 1300225,25 | Картометрический метод | 0.10 | - |
| 3327 | 430290,92 | 1300223,93 | Картометрический метод | 0.10 | - |
| 3328 | 430280,88 | 1300224,93 | Картометрический метод | 0.10 | - |
| 3329 | 430271,59 | 1300221,38 | Картометрический метод | 0.10 | - |
| 3330 | 430270,72 | 1300221,12 | Картометрический метод | 0.10 | - |
| 3331 | 430264,22 | 1300227,88 | Картометрический метод | 0.10 | - |
| 3332 | 430274,75 | 1300237,62 | Картометрический метод | 0.10 | - |
| 3333 | 430277,18 | 1300240,72 | Картометрический метод | 0.10 | - |
| 3334 | 430292,34 | 1300244,79 | Картометрический метод | 0.10 | - |
| 3335 | 430293,19 | 1300245,99 | Картометрический метод | 0.10 | - |
| 3336 | 430293,43 | 1300247,71 | Картометрический метод | 0.10 | - |
| 3337 | 430293,18 | 1300248,64 | Картометрический метод | 0.10 | - |
| 3338 | 430290,74 | 1300257,55 | Картометрический метод | 0.10 | - |
| 3339 | 430289,84 | 1300260,84 | Картометрический метод | 0.10 | - |
| 3340 | 430283,25 | 1300258,88 | Картометрический метод | 0.10 | - |
| 3341 | 430271,86 | 1300255,55 | Картометрический метод | 0.10 | - |
| 3342 | 430253,01 | 1300250,04 | Картометрический метод | 0.10 | - |
| 3343 | 430243,01 | 1300284,25 | Картометрический метод | 0.10 | - |
| 3344 | 430234,08 | 1300281,24 | Картометрический метод | 0.10 | - |
| 3345 | 430231,05 | 1300290,26 | Картометрический метод | 0.10 | - |
| 3346 | 430236,09 | 1300291,95 | Картометрический метод | 0.10 | - |
| 3347 | 430276,29 | 1300305,86 | Картометрический метод | 0.10 | - |
| 3348 | 430272,62 | 1300319,23 | Картометрический метод | 0.10 | - |
| 3349 | 430270,61 | 1300328,24 | Картометрический метод | 0.10 | - |
| 3350 | 430269,93 | 1300331,29 | Картометрический метод | 0.10 | - |
| 3351 | 430269,41 | 1300331,14 | Картометрический метод | 0.10 | - |
| 3352 | 430268,61 | 1300334,50 | Картометрический метод | 0.10 | - |
| 3353 | 430269,61 | 1300334,82 | Картометрический метод | 0.10 | - |
| 3354 | 430268,97 | 1300337,08 | Картометрический метод | 0.10 | - |
| 3355 | 430268,05 | 1300336,80 | Картометрический метод | 0.10 | - |

| | | | | | |
|------|-----------|------------|------------------------|------|---|
| 3356 | 430267,39 | 1300339,67 | Картометрический метод | 0.10 | - |
| 3357 | 430268,06 | 1300339,86 | Картометрический метод | 0.10 | - |
| 3358 | 430266,18 | 1300347,39 | Картометрический метод | 0.10 | - |
| 3359 | 430266,85 | 1300347,58 | Картометрический метод | 0.10 | - |
| 3360 | 430263,03 | 1300361,19 | Картометрический метод | 0.10 | - |
| 3361 | 430262,32 | 1300360,95 | Картометрический метод | 0.10 | - |
| 3362 | 430260,10 | 1300368,72 | Картометрический метод | 0.10 | - |
| 3363 | 430259,55 | 1300368,52 | Картометрический метод | 0.10 | - |
| 3364 | 430257,18 | 1300376,80 | Картометрический метод | 0.10 | - |
| 3365 | 430255,95 | 1300382,84 | Картометрический метод | 0.10 | - |
| 3366 | 430250,09 | 1300405,74 | Картометрический метод | 0.10 | - |
| 3367 | 430232,86 | 1300402,56 | Картометрический метод | 0.10 | - |
| 3368 | 430222,21 | 1300400,94 | Картометрический метод | 0.10 | - |
| 3369 | 430217,01 | 1300400,49 | Картометрический метод | 0.10 | - |
| 3370 | 430198,15 | 1300397,50 | Картометрический метод | 0.10 | - |
| 3371 | 430180,53 | 1300385,25 | Картометрический метод | 0.10 | - |
| 3372 | 430161,26 | 1300368,57 | Картометрический метод | 0.10 | - |
| 3373 | 430146,46 | 1300355,75 | Картометрический метод | 0.10 | - |
| 3374 | 430141,05 | 1300350,69 | Картометрический метод | 0.10 | - |
| 3375 | 430145,86 | 1300344,40 | Картометрический метод | 0.10 | - |
| 3376 | 430153,68 | 1300333,37 | Картометрический метод | 0.10 | - |
| 3377 | 430152,91 | 1300332,76 | Картометрический метод | 0.10 | - |
| 3378 | 430148,92 | 1300329,32 | Картометрический метод | 0.10 | - |
| 3379 | 430148,52 | 1300328,97 | Картометрический метод | 0.10 | - |
| 3380 | 430135,30 | 1300317,46 | Картометрический метод | 0.10 | - |
| 3381 | 430133,68 | 1300316,01 | Картометрический метод | 0.10 | - |
| 3382 | 430121,50 | 1300332,38 | Картометрический метод | 0.10 | - |
| 3383 | 430107,34 | 1300319,58 | Картометрический метод | 0.10 | - |
| 3384 | 430092,59 | 1300306,25 | Картометрический метод | 0.10 | - |
| 3385 | 430110,97 | 1300285,25 | Картометрический метод | 0.10 | - |
| 3386 | 430131,35 | 1300303,18 | Картометрический метод | 0.10 | - |
| 3387 | 430134,94 | 1300306,34 | Картометрический метод | 0.10 | - |
| 3388 | 430138,25 | 1300302,44 | Картометрический метод | 0.10 | - |
| 3389 | 430142,79 | 1300296,91 | Картометрический метод | 0.10 | - |
| 3390 | 430186,65 | 1300239,88 | Картометрический метод | 0.10 | - |

| | | | | | |
|---|-----------|------------|------------------------|------|---|
| 3391 | 430158,26 | 1300230,48 | Картометрический метод | 0.10 | - |
| 3392 | 430164,54 | 1300213,83 | Картометрический метод | 0.10 | - |
| 3393 | 430175,27 | 1300183,09 | Картометрический метод | 0.10 | - |
| 3394 | 430188,48 | 1300187,93 | Картометрический метод | 0.10 | - |
| 3395 | 430177,75 | 1300218,66 | Картометрический метод | 0.10 | - |
| 3396 | 430177,22 | 1300220,10 | Картометрический метод | 0.10 | - |
| 3397 | 430208,99 | 1300230,60 | Картометрический метод | 0.10 | - |
| 3398 | 430221,48 | 1300194,24 | Картометрический метод | 0.10 | - |
| 3399 | 430236,37 | 1300185,48 | Картометрический метод | 0.10 | - |
| 3400 | 430249,64 | 1300173,05 | Картометрический метод | 0.10 | - |
| 3401 | 430254,74 | 1300167,22 | Картометрический метод | 0.10 | - |
| 3402 | 430262,09 | 1300158,82 | Картометрический метод | 0.10 | - |
| 3324 | 430308,96 | 1300201,79 | Картометрический метод | 0.10 | - |
| ЕОЗ-1 (участок 10, внутренний контур 38) | | | | | |
| 3403 | 430239,63 | 1300064,99 | Картометрический метод | 0.10 | - |
| 3404 | 430238,51 | 1300070,28 | Картометрический метод | 0.10 | - |
| 3405 | 430237,84 | 1300073,41 | Картометрический метод | 0.10 | - |
| 3406 | 430237,68 | 1300074,19 | Картометрический метод | 0.10 | - |
| 3407 | 430237,10 | 1300076,94 | Картометрический метод | 0.10 | - |
| 3408 | 430237,73 | 1300077,07 | Картометрический метод | 0.10 | - |
| 3409 | 430237,41 | 1300078,13 | Картометрический метод | 0.10 | - |
| 3410 | 430235,63 | 1300082,73 | Картометрический метод | 0.10 | - |
| 3411 | 430235,83 | 1300082,81 | Картометрический метод | 0.10 | - |
| 3412 | 430235,54 | 1300086,70 | Картометрический метод | 0.10 | - |
| 3413 | 430235,39 | 1300088,17 | Картометрический метод | 0.10 | - |
| 3414 | 430234,94 | 1300090,70 | Картометрический метод | 0.10 | - |
| 3415 | 430225,02 | 1300089,11 | Картометрический метод | 0.10 | - |
| 3416 | 430225,68 | 1300084,88 | Картометрический метод | 0.10 | - |
| 3417 | 430224,78 | 1300084,72 | Картометрический метод | 0.10 | - |
| 3418 | 430225,18 | 1300081,38 | Картометрический метод | 0.10 | - |
| 3419 | 430218,07 | 1300078,87 | Картометрический метод | 0.10 | - |
| 3420 | 430218,37 | 1300077,38 | Картометрический метод | 0.10 | - |
| 3421 | 430218,67 | 1300076,35 | Картометрический метод | 0.10 | - |
| 3422 | 430222,69 | 1300062,33 | Картометрический метод | 0.10 | - |
| 3403 | 430239,63 | 1300064,99 | Картометрический метод | 0.10 | - |
| ЕОЗ-1 (участок 10, внутренний контур 39) | | | | | |

| | | | | | |
|---|-----------|------------|------------------------|------|---|
| 3423 | 430225,07 | 1300085,64 | Картометрический метод | 0.10 | - |
| 3424 | 430217,34 | 1300105,99 | Картометрический метод | 0.10 | - |
| 3425 | 430209,65 | 1300099,15 | Картометрический метод | 0.10 | - |
| 3426 | 430216,08 | 1300082,22 | Картометрический метод | 0.10 | - |
| 3223 | 430225,07 | 1300085,64 | Картометрический метод | 0.10 | - |
| ЕОЗ-1 (участок 10, внутренний контур 40) | | | | | |
| 3427 | 430216,22 | 1300062,85 | Картометрический метод | 0.10 | - |
| 3428 | 430214,63 | 1300071,42 | Картометрический метод | 0.10 | - |
| 3429 | 430196,96 | 1300066,57 | Картометрический метод | 0.10 | - |
| 3430 | 430195,01 | 1300073,24 | Картометрический метод | 0.10 | - |
| 3431 | 430213,55 | 1300077,30 | Картометрический метод | 0.10 | - |
| 3432 | 430211,63 | 1300087,66 | Картометрический метод | 0.10 | - |
| 3433 | 430206,78 | 1300096,32 | Картометрический метод | 0.10 | - |
| 3434 | 430172,49 | 1300064,96 | Картометрический метод | 0.10 | - |
| 3435 | 430173,69 | 1300061,82 | Картометрический метод | 0.10 | - |
| 3436 | 430172,04 | 1300061,19 | Картометрический метод | 0.10 | - |
| 3437 | 430172,80 | 1300059,20 | Картометрический метод | 0.10 | - |
| 3438 | 430174,44 | 1300059,82 | Картометрический метод | 0.10 | - |
| 3439 | 430175,64 | 1300056,68 | Картометрический метод | 0.10 | - |
| 3427 | 430216,22 | 1300062,85 | Картометрический метод | 0.10 | - |
| ЕОЗ-1 (участок 10, внутренний контур 41) | | | | | |
| 3440 | 430217,49 | 1300132,53 | Картометрический метод | 0.10 | - |
| 3441 | 430211,23 | 1300139,17 | Картометрический метод | 0.10 | - |
| 3442 | 430209,50 | 1300137,63 | Картометрический метод | 0.10 | - |
| 3443 | 430205,88 | 1300137,31 | Картометрический метод | 0.10 | - |
| 3444 | 430199,73 | 1300132,31 | Картометрический метод | 0.10 | - |
| 3445 | 430199,20 | 1300131,79 | Картометрический метод | 0.10 | - |
| 3446 | 430183,75 | 1300150,07 | Картометрический метод | 0.10 | - |
| 3447 | 430193,92 | 1300153,97 | Картометрический метод | 0.10 | - |
| 3448 | 430187,31 | 1300171,14 | Картометрический метод | 0.10 | - |
| 3449 | 430177,13 | 1300167,24 | Картометрический метод | 0.10 | - |
| 3450 | 430176,82 | 1300168,09 | Картометрический метод | 0.10 | - |
| 3451 | 430176,78 | 1300168,07 | Картометрический метод | 0.10 | - |
| 3452 | 430175,87 | 1300170,25 | Картометрический метод | 0.10 | - |
| 3453 | 430182,70 | 1300172,54 | Картометрический метод | 0.10 | - |
| 3454 | 430180,36 | 1300179,54 | Картометрический метод | 0.10 | - |

| | | | | | |
|---|-----------|------------|------------------------|------|---|
| 3455 | 430154,01 | 1300170,76 | Картометрический метод | 0.10 | - |
| 3456 | 430151,49 | 1300182,26 | Картометрический метод | 0.10 | - |
| 3457 | 430142,89 | 1300182,61 | Картометрический метод | 0.10 | - |
| 3458 | 430142,09 | 1300167,42 | Картометрический метод | 0.10 | - |
| 3459 | 430141,19 | 1300152,12 | Картометрический метод | 0.10 | - |
| 3460 | 430141,24 | 1300152,12 | Картометрический метод | 0.10 | - |
| 3461 | 430137,47 | 1300083,84 | Картометрический метод | 0.10 | - |
| 3462 | 430136,87 | 1300066,37 | Картометрический метод | 0.10 | - |
| 3463 | 430135,18 | 1300064,47 | Картометрический метод | 0.10 | - |
| 3464 | 430134,98 | 1300062,44 | Картометрический метод | 0.10 | - |
| 3465 | 430135,46 | 1300061,20 | Картометрический метод | 0.10 | - |
| 3466 | 430135,21 | 1300060,86 | Картометрический метод | 0.10 | - |
| 3467 | 430135,91 | 1300060,34 | Картометрический метод | 0.10 | - |
| 3468 | 430136,62 | 1300059,80 | Картометрический метод | 0.10 | - |
| 3469 | 430136,93 | 1300060,12 | Картометрический метод | 0.10 | - |
| 3470 | 430138,02 | 1300060,11 | Картометрический метод | 0.10 | - |
| 3471 | 430139,69 | 1300060,65 | Картометрический метод | 0.10 | - |
| 3472 | 430141,03 | 1300062,25 | Картометрический метод | 0.10 | - |
| 3473 | 430175,70 | 1300094,50 | Картометрический метод | 0.10 | - |
| 3474 | 430187,67 | 1300105,55 | Картометрический метод | 0.10 | - |
| 3475 | 430199,74 | 1300116,67 | Картометрический метод | 0.10 | - |
| 3476 | 430201,40 | 1300117,93 | Картометрический метод | 0.10 | - |
| 3477 | 430203,93 | 1300120,44 | Картометрический метод | 0.10 | - |
| 3478 | 430204,03 | 1300120,26 | Картометрический метод | 0.10 | - |
| 3479 | 430204,73 | 1300119,51 | Картометрический метод | 0.10 | - |
| 3480 | 430214,19 | 1300127,98 | Картометрический метод | 0.10 | - |
| 3481 | 430213,47 | 1300128,80 | Картометрический метод | 0.10 | - |
| 3440 | 430217,49 | 1300132,53 | Картометрический метод | 0.10 | - |
| ЕОЗ-1 (участок 10, внутренний контур 42) | | | | | |
| 3482 | 430174,73 | 1299940,22 | Картометрический метод | 0.10 | - |
| 3483 | 430172,97 | 1299951,99 | Картометрический метод | 0.10 | - |
| 3484 | 430154,58 | 1299949,49 | Картометрический метод | 0.10 | - |
| 3485 | 430157,56 | 1299937,89 | Картометрический метод | 0.10 | - |
| 3482 | 430174,73 | 1299940,22 | Картометрический метод | 0.10 | - |
| ЕОЗ-1 (участок 10, внутренний контур 43) | | | | | |
| 3486 | 430150,61 | 1299830,99 | Картометрический метод | 0.10 | - |

| | | | | | |
|---|-----------|------------|------------------------|------|---|
| 3487 | 430143,50 | 1299846,74 | Картометрический метод | 0.10 | - |
| 3488 | 430129,93 | 1299840,61 | Картометрический метод | 0.10 | - |
| 3489 | 430137,04 | 1299824,86 | Картометрический метод | 0.10 | - |
| 3486 | 430150,61 | 1299830,99 | Картометрический метод | 0.10 | - |
| ЕОЗ-1 (участок 10, внутренний контур 44) | | | | | |
| 3490 | 430146,18 | 1299914,93 | Картометрический метод | 0.10 | - |
| 3491 | 430140,89 | 1299935,04 | Картометрический метод | 0.10 | - |
| 3492 | 430126,41 | 1299930,66 | Картометрический метод | 0.10 | - |
| 3493 | 430129,47 | 1299918,06 | Картометрический метод | 0.10 | - |
| 3494 | 430127,63 | 1299915,56 | Картометрический метод | 0.10 | - |
| 3495 | 430124,00 | 1299914,00 | Картометрический метод | 0.10 | - |
| 3496 | 430126,00 | 1299908,00 | Картометрический метод | 0.10 | - |
| 3490 | 430146,18 | 1299914,93 | Картометрический метод | 0.10 | - |
| ЕОЗ-1 (участок 10, внутренний контур 45) | | | | | |
| 3497 | 430154,75 | 1300022,33 | Картометрический метод | 0.10 | - |
| 3498 | 430154,71 | 1300023,53 | Картометрический метод | 0.10 | - |
| 3499 | 430153,39 | 1300031,23 | Картометрический метод | 0.10 | - |
| 3500 | 430142,85 | 1300035,08 | Картометрический метод | 0.10 | - |
| 3501 | 430134,16 | 1300028,40 | Картометрический метод | 0.10 | - |
| 3502 | 430138,15 | 1300012,41 | Картометрический метод | 0.10 | - |
| 3503 | 430141,69 | 1300013,58 | Картометрический метод | 0.10 | - |
| 3504 | 430151,15 | 1300020,34 | Картометрический метод | 0.10 | - |
| 3497 | 430154,75 | 1300022,33 | Картометрический метод | 0.10 | - |
| ЕОЗ-1 (участок 10, внутренний контур 46) | | | | | |
| 3505 | 430127,20 | 1300045,41 | Картометрический метод | 0.10 | - |
| 3506 | 430124,55 | 1300063,86 | Картометрический метод | 0.10 | - |
| 3507 | 430122,53 | 1300074,45 | Картометрический метод | 0.10 | - |
| 3508 | 430109,13 | 1300071,89 | Картометрический метод | 0.10 | - |
| 3509 | 430109,82 | 1300068,29 | Картометрический метод | 0.10 | - |
| 3510 | 430111,24 | 1300068,56 | Картометрический метод | 0.10 | - |
| 3511 | 430112,76 | 1300060,57 | Картометрический метод | 0.10 | - |
| 3512 | 430114,36 | 1300061,02 | Картометрический метод | 0.10 | - |
| 3513 | 430116,42 | 1300049,10 | Картометрический метод | 0.10 | - |
| 3514 | 430111,90 | 1300044,84 | Картометрический метод | 0.10 | - |
| 3515 | 430100,77 | 1300034,34 | Картометрический метод | 0.10 | - |
| 3516 | 430097,16 | 1300030,94 | Картометрический метод | 0.10 | - |

| | | | | | |
|---|-----------|------------|------------------------|------|---|
| 3517 | 430103,93 | 1300023,77 | Картометрический метод | 0.10 | - |
| 3505 | 430127,20 | 1300045,41 | Картометрический метод | 0.10 | - |
| ЕОЗ-1 (участок 10, внутренний контур 47) | | | | | |
| 3518 | 430124,09 | 1300146,36 | Картометрический метод | 0.10 | - |
| 3519 | 430114,94 | 1300146,20 | Картометрический метод | 0.10 | - |
| 3520 | 430114,97 | 1300144,63 | Картометрический метод | 0.10 | - |
| 3521 | 430110,40 | 1300144,55 | Картометрический метод | 0.10 | - |
| 3522 | 430108,14 | 1300142,21 | Картометрический метод | 0.10 | - |
| 3523 | 430108,22 | 1300137,70 | Картометрический метод | 0.10 | - |
| 3524 | 430101,70 | 1300137,58 | Картометрический метод | 0.10 | - |
| 3525 | 430101,75 | 1300135,08 | Картометрический метод | 0.10 | - |
| 3526 | 430099,11 | 1300135,03 | Картометрический метод | 0.10 | - |
| 3527 | 430099,16 | 1300133,42 | Картометрический метод | 0.10 | - |
| 3528 | 430098,12 | 1300133,40 | Картометрический метод | 0.10 | - |
| 3529 | 430098,19 | 1300129,25 | Картометрический метод | 0.10 | - |
| 3530 | 430101,85 | 1300129,31 | Картометрический метод | 0.10 | - |
| 3531 | 430101,88 | 1300127,37 | Картометрический метод | 0.10 | - |
| 3532 | 430117,14 | 1300128,39 | Картометрический метод | 0.10 | - |
| 3533 | 430119,26 | 1300129,06 | Картометрический метод | 0.10 | - |
| 3534 | 430121,28 | 1300130,09 | Картометрический метод | 0.10 | - |
| 3535 | 430122,47 | 1300131,97 | Картометрический метод | 0.10 | - |
| 3536 | 430123,30 | 1300134,37 | Картометрический метод | 0.10 | - |
| 3518 | 430124,09 | 1300146,36 | Картометрический метод | 0.10 | - |
| ЕОЗ-1 (участок 10, внутренний контур 48) | | | | | |
| 3537 | 430128,07 | 1300163,08 | Картометрический метод | 0.10 | - |
| 3538 | 430128,07 | 1300176,76 | Картометрический метод | 0.10 | - |
| 3539 | 430115,24 | 1300176,74 | Картометрический метод | 0.10 | - |
| 3540 | 430115,23 | 1300163,08 | Картометрический метод | 0.10 | - |
| 3537 | 430128,07 | 1300163,08 | Картометрический метод | 0.10 | - |
| ЕОЗ-1 (участок 10, внутренний контур 49) | | | | | |
| 3541 | 430124,52 | 1300249,08 | Картометрический метод | 0.10 | - |
| 3542 | 430116,94 | 1300258,68 | Картометрический метод | 0.10 | - |
| 3543 | 430118,22 | 1300259,69 | Картометрический метод | 0.10 | - |
| 3544 | 430116,80 | 1300261,48 | Картометрический метод | 0.10 | - |
| 3545 | 430115,48 | 1300260,44 | Картометрический метод | 0.10 | - |
| 3546 | 430110,96 | 1300266,16 | Картометрический метод | 0.10 | - |

| | | | | | |
|---|-----------|------------|------------------------|------|---|
| 3547 | 430112,48 | 1300267,37 | Картометрический метод | 0.10 | - |
| 3548 | 430109,86 | 1300270,68 | Картометрический метод | 0.10 | - |
| 3549 | 430108,27 | 1300269,42 | Картометрический метод | 0.10 | - |
| 3550 | 430094,77 | 1300286,50 | Картометрический метод | 0.10 | - |
| 3551 | 430096,06 | 1300287,52 | Картометрический метод | 0.10 | - |
| 3552 | 430094,35 | 1300289,67 | Картометрический метод | 0.10 | - |
| 3553 | 430093,11 | 1300288,69 | Картометрический метод | 0.10 | - |
| 3554 | 430088,05 | 1300295,10 | Картометрический метод | 0.10 | - |
| 3555 | 430082,17 | 1300295,24 | Картометрический метод | 0.10 | - |
| 3556 | 430068,75 | 1300283,78 | Картометрический метод | 0.10 | - |
| 3557 | 430068,44 | 1300284,13 | Картометрический метод | 0.10 | - |
| 3558 | 430067,40 | 1300283,24 | Картометрический метод | 0.10 | - |
| 3559 | 430067,73 | 1300282,86 | Картометрический метод | 0.10 | - |
| 3560 | 430066,39 | 1300281,72 | Картометрический метод | 0.10 | - |
| 3561 | 430066,08 | 1300282,08 | Картометрический метод | 0.10 | - |
| 3562 | 430064,99 | 1300281,15 | Картометрический метод | 0.10 | - |
| 3563 | 430065,35 | 1300280,73 | Картометрический метод | 0.10 | - |
| 3564 | 430063,86 | 1300279,46 | Картометрический метод | 0.10 | - |
| 3565 | 430063,49 | 1300279,90 | Картометрический метод | 0.10 | - |
| 3566 | 430062,30 | 1300278,88 | Картометрический метод | 0.10 | - |
| 3567 | 430062,69 | 1300278,42 | Картометрический метод | 0.10 | - |
| 3568 | 430050,83 | 1300268,07 | Картометрический метод | 0.10 | - |
| 3569 | 430058,06 | 1300260,32 | Картометрический метод | 0.10 | - |
| 3570 | 430065,86 | 1300256,26 | Картометрический метод | 0.10 | - |
| 3571 | 430087,59 | 1300275,22 | Картометрический метод | 0.10 | - |
| 3572 | 430114,50 | 1300241,17 | Картометрический метод | 0.10 | - |
| 3541 | 430124,52 | 1300249,08 | Картометрический метод | 0.10 | - |
| ЕОЗ-1 (участок 10, внутренний контур 50) | | | | | |
| 3573 | 430149,24 | 1300382,67 | Картометрический метод | 0.10 | - |
| 3574 | 430147,45 | 1300388,36 | Картометрический метод | 0.10 | - |
| 3575 | 430133,65 | 1300388,86 | Картометрический метод | 0.10 | - |
| 3576 | 430133,46 | 1300389,35 | Картометрический метод | 0.10 | - |
| 3577 | 430132,97 | 1300389,49 | Картометрический метод | 0.10 | - |
| 3578 | 430132,47 | 1300389,37 | Картометрический метод | 0.10 | - |
| 3579 | 430132,25 | 1300388,92 | Картометрический метод | 0.10 | - |
| 3580 | 430130,15 | 1300388,99 | Картометрический метод | 0.10 | - |

| | | | | | |
|---|-----------|------------|------------------------|------|---|
| 3581 | 430129,05 | 1300389,03 | Картометрический метод | 0.10 | - |
| 3582 | 430129,00 | 1300387,73 | Картометрический метод | 0.10 | - |
| 3583 | 430130,77 | 1300387,63 | Картометрический метод | 0.10 | - |
| 3584 | 430132,90 | 1300382,99 | Картометрический метод | 0.10 | - |
| 3585 | 430132,35 | 1300382,74 | Картометрический метод | 0.10 | - |
| 3586 | 430132,85 | 1300381,65 | Картометрический метод | 0.10 | - |
| 3587 | 430133,40 | 1300381,90 | Картометрический метод | 0.10 | - |
| 3588 | 430137,73 | 1300372,43 | Картометрический метод | 0.10 | - |
| 3573 | 430149,24 | 1300382,67 | Картометрический метод | 0.10 | - |
| ЕОЗ-1 (участок 10, внутренний контур 51) | | | | | |
| 3589 | 430146,61 | 1300410,95 | Картометрический метод | 0.10 | - |
| 3590 | 430144,93 | 1300415,27 | Картометрический метод | 0.10 | - |
| 3591 | 430145,44 | 1300415,47 | Картометрический метод | 0.10 | - |
| 3592 | 430143,12 | 1300421,43 | Картометрический метод | 0.10 | - |
| 3593 | 430142,66 | 1300421,28 | Картометрический метод | 0.10 | - |
| 3594 | 430139,80 | 1300428,97 | Картометрический метод | 0.10 | - |
| 3595 | 430138,83 | 1300428,64 | Картометрический метод | 0.10 | - |
| 3596 | 430134,35 | 1300439,26 | Картометрический метод | 0.10 | - |
| 3597 | 430110,66 | 1300429,35 | Картометрический метод | 0.10 | - |
| 3598 | 430113,00 | 1300424,27 | Картометрический метод | 0.10 | - |
| 3599 | 430108,61 | 1300422,61 | Картометрический метод | 0.10 | - |
| 3600 | 430110,66 | 1300415,04 | Картометрический метод | 0.10 | - |
| 3601 | 430110,81 | 1300404,74 | Картометрический метод | 0.10 | - |
| 3602 | 430142,92 | 1300405,55 | Картометрический метод | 0.10 | - |
| 3603 | 430143,34 | 1300406,20 | Картометрический метод | 0.10 | - |
| 3604 | 430144,12 | 1300406,30 | Картометрический метод | 0.10 | - |
| 3605 | 430144,79 | 1300406,53 | Картометрический метод | 0.10 | - |
| 3606 | 430145,51 | 1300406,89 | Картометрический метод | 0.10 | - |
| 3607 | 430146,14 | 1300407,72 | Картометрический метод | 0.10 | - |
| 3608 | 430146,33 | 1300408,56 | Картометрический метод | 0.10 | - |
| 3609 | 430146,41 | 1300409,49 | Картометрический метод | 0.10 | - |
| 3610 | 430146,23 | 1300410,43 | Картометрический метод | 0.10 | - |
| 3589 | 430146,61 | 1300410,95 | Картометрический метод | 0.10 | - |
| ЕОЗ-1 (участок 10, внутренний контур 52) | | | | | |
| 3611 | 430132,73 | 1300366,47 | Картометрический метод | 0.10 | - |
| 3612 | 430128,63 | 1300371,27 | Картометрический метод | 0.10 | - |

| | | | | | |
|---|-----------|------------|------------------------|------|---|
| 3613 | 430121,71 | 1300379,10 | Картометрический метод | 0.10 | - |
| 3614 | 430108,61 | 1300367,53 | Картометрический метод | 0.10 | - |
| 3615 | 430119,71 | 1300354,96 | Картометрический метод | 0.10 | - |
| 3611 | 430132,73 | 1300366,47 | Картометрический метод | 0.10 | - |
| ЕОЗ-1 (участок 10, внутренний контур 53) | | | | | |
| 3616 | 430107,92 | 1300404,48 | Картометрический метод | 0.10 | - |
| 3617 | 430107,49 | 1300416,67 | Картометрический метод | 0.10 | - |
| 3618 | 430101,15 | 1300416,45 | Картометрический метод | 0.10 | - |
| 3619 | 430099,96 | 1300425,82 | Картометрический метод | 0.10 | - |
| 3620 | 430091,62 | 1300425,53 | Картометрический метод | 0.10 | - |
| 3621 | 430091,87 | 1300418,62 | Картометрический метод | 0.10 | - |
| 3622 | 430083,20 | 1300418,31 | Картометрический метод | 0.10 | - |
| 3623 | 430083,73 | 1300403,62 | Картометрический метод | 0.10 | - |
| 3616 | 430107,92 | 1300404,48 | Картометрический метод | 0.10 | - |
| ЕОЗ-1 (участок 10, внутренний контур 54) | | | | | |
| 3624 | 430110,51 | 1300345,31 | Картометрический метод | 0.10 | - |
| 3625 | 430107,44 | 1300348,64 | Картометрический метод | 0.10 | - |
| 3626 | 430101,94 | 1300354,34 | Картометрический метод | 0.10 | - |
| 3627 | 430099,12 | 1300357,68 | Картометрический метод | 0.10 | - |
| 3628 | 430083,04 | 1300343,12 | Картометрический метод | 0.10 | - |
| 3629 | 430080,24 | 1300345,78 | Картометрический метод | 0.10 | - |
| 3630 | 430068,74 | 1300335,13 | Картометрический метод | 0.10 | - |
| 3631 | 430082,27 | 1300319,95 | Картометрический метод | 0.10 | - |
| 3624 | 430110,51 | 1300345,31 | Картометрический метод | 0.10 | - |
| ЕОЗ-1 (участок 10, внутренний контур 55) | | | | | |
| 3632 | 430063,67 | 1300376,93 | Картометрический метод | 0.10 | - |
| 3633 | 430062,52 | 1300389,76 | Картометрический метод | 0.10 | - |
| 3634 | 430045,69 | 1300388,26 | Картометрический метод | 0.10 | - |
| 3635 | 430047,73 | 1300365,47 | Картометрический метод | 0.10 | - |
| 3636 | 430062,92 | 1300366,83 | Картометрический метод | 0.10 | - |
| 3637 | 430062,03 | 1300376,79 | Картометрический метод | 0.10 | - |
| 3632 | 430063,67 | 1300376,93 | Картометрический метод | 0.10 | - |
| ЕОЗ-1 (участок 10, внутренний контур 56) | | | | | |
| 3638 | 430140,18 | 1300479,45 | Картометрический метод | 0.10 | - |
| 3639 | 430134,66 | 1300491,95 | Картометрический метод | 0.10 | - |
| 3640 | 430125,93 | 1300488,10 | Картометрический метод | 0.10 | - |

| | | | | | |
|---|-----------|------------|------------------------|------|---|
| 3641 | 430131,45 | 1300475,59 | Картометрический метод | 0.10 | - |
| 3638 | 430140,18 | 1300479,45 | Картометрический метод | 0.10 | - |
| ЕОЗ-1 (участок 10, внутренний контур 57) | | | | | |
| 3642 | 430037,78 | 1300565,17 | Картометрический метод | 0.10 | - |
| 3643 | 430036,81 | 1300579,93 | Картометрический метод | 0.10 | - |
| 3644 | 430021,64 | 1300578,95 | Картометрический метод | 0.10 | - |
| 3645 | 430021,69 | 1300578,17 | Картометрический метод | 0.10 | - |
| 3646 | 430022,52 | 1300565,99 | Картометрический метод | 0.10 | - |
| 3647 | 430030,38 | 1300566,48 | Картометрический метод | 0.10 | - |
| 3648 | 430030,42 | 1300565,07 | Картометрический метод | 0.10 | - |
| 3649 | 430032,23 | 1300564,88 | Картометрический метод | 0.10 | - |
| 3642 | 430037,78 | 1300565,17 | Картометрический метод | 0.10 | - |
| ЕОЗ-1 (участок 10, внутренний контур 58) | | | | | |
| 3650 | 430120,96 | 1299843,93 | Картометрический метод | 0.10 | - |
| 3651 | 430102,80 | 1299879,77 | Картометрический метод | 0.10 | - |
| 3652 | 430091,36 | 1299902,35 | Картометрический метод | 0.10 | - |
| 3653 | 430089,40 | 1299906,97 | Картометрический метод | 0.10 | - |
| 3654 | 430081,41 | 1299920,42 | Картометрический метод | 0.10 | - |
| 3655 | 430075,27 | 1299914,77 | Картометрический метод | 0.10 | - |
| 3656 | 430073,35 | 1299913,08 | Картометрический метод | 0.10 | - |
| 3657 | 430074,24 | 1299911,98 | Картометрический метод | 0.10 | - |
| 3658 | 430072,63 | 1299910,59 | Картометрический метод | 0.10 | - |
| 3659 | 430071,74 | 1299911,69 | Картометрический метод | 0.10 | - |
| 3660 | 430066,11 | 1299906,73 | Картометрический метод | 0.10 | - |
| 3661 | 430066,60 | 1299906,23 | Картометрический метод | 0.10 | - |
| 3662 | 430060,46 | 1299900,48 | Картометрический метод | 0.10 | - |
| 3663 | 430056,94 | 1299897,20 | Картометрический метод | 0.10 | - |
| 3664 | 430054,56 | 1299900,62 | Картометрический метод | 0.10 | - |
| 3665 | 430049,13 | 1299896,46 | Картометрический метод | 0.10 | - |
| 3666 | 430055,95 | 1299885,21 | Картометрический метод | 0.10 | - |
| 3667 | 430048,32 | 1299881,16 | Картометрический метод | 0.10 | - |
| 3668 | 430038,54 | 1299872,04 | Картометрический метод | 0.10 | - |
| 3669 | 430030,20 | 1299867,00 | Картометрический метод | 0.10 | - |
| 3670 | 430049,34 | 1299845,36 | Картометрический метод | 0.10 | - |
| 3671 | 430073,86 | 1299817,64 | Картометрический метод | 0.10 | - |
| 3650 | 430120,96 | 1299843,93 | Картометрический метод | 0.10 | - |

| ЕОЗ-1 (участок 10, внутренний контур 59) | | | | | |
|---|-----------|------------|------------------------|------|---|
| 3672 | 430109,45 | 1299919,67 | Картометрический метод | 0.10 | - |
| 3673 | 430103,02 | 1299931,59 | Картометрический метод | 0.10 | - |
| 3674 | 430088,67 | 1299923,85 | Картометрический метод | 0.10 | - |
| 3675 | 430095,10 | 1299911,93 | Картометрический метод | 0.10 | - |
| 3672 | 430109,45 | 1299919,67 | Картометрический метод | 0.10 | - |
| ЕОЗ-1 (участок 10, внутренний контур 60) | | | | | |
| 3676 | 430101,85 | 1299934,65 | Картометрический метод | 0.10 | - |
| 3677 | 430095,33 | 1299946,78 | Картометрический метод | 0.10 | - |
| 3678 | 430081,08 | 1299939,12 | Картометрический метод | 0.10 | - |
| 3679 | 430087,60 | 1299926,98 | Картометрический метод | 0.10 | - |
| 3676 | 430101,85 | 1299934,65 | Картометрический метод | 0.10 | - |
| ЕОЗ-1 (участок 10, внутренний контур 61) | | | | | |
| 3680 | 430131,27 | 1299993,89 | Картометрический метод | 0.10 | - |
| 3681 | 430123,87 | 1300022,56 | Картометрический метод | 0.10 | - |
| 3682 | 430065,02 | 1299971,47 | Картометрический метод | 0.10 | - |
| 3683 | 430079,20 | 1299943,28 | Картометрический метод | 0.10 | - |
| 3684 | 430092,55 | 1299949,51 | Картометрический метод | 0.10 | - |
| 3685 | 430097,92 | 1299953,88 | Картометрический метод | 0.10 | - |
| 3686 | 430113,52 | 1299966,86 | Картометрический метод | 0.10 | - |
| 3687 | 430106,71 | 1299974,43 | Картометрический метод | 0.10 | - |
| 3688 | 430111,63 | 1299978,82 | Картометрический метод | 0.10 | - |
| 3680 | 430131,27 | 1299993,89 | Картометрический метод | 0.10 | - |
| ЕОЗ-1 (участок 10, внутренний контур 62) | | | | | |
| 3689 | 430069,93 | 1299941,38 | Картометрический метод | 0.10 | - |
| 3690 | 430059,43 | 1299958,16 | Картометрический метод | 0.10 | - |
| 3691 | 430058,22 | 1299959,03 | Картометрический метод | 0.10 | - |
| 3692 | 430056,76 | 1299959,22 | Картометрический метод | 0.10 | - |
| 3693 | 430055,48 | 1299958,92 | Картометрический метод | 0.10 | - |
| 3694 | 430029,84 | 1299935,87 | Картометрический метод | 0.10 | - |
| 3695 | 430043,75 | 1299920,41 | Картометрический метод | 0.10 | - |
| 3696 | 430049,33 | 1299925,43 | Картометрический метод | 0.10 | - |
| 3697 | 430051,60 | 1299922,90 | Картометрический метод | 0.10 | - |
| 3698 | 430054,63 | 1299925,62 | Картометрический метод | 0.10 | - |
| 3699 | 430052,36 | 1299928,15 | Картометрический метод | 0.10 | - |
| 3700 | 430063,08 | 1299937,79 | Картометрический метод | 0.10 | - |

| | | | | | |
|---|-----------|------------|------------------------|------|---|
| 3701 | 430064,35 | 1299936,37 | Картометрический метод | 0.10 | - |
| 3702 | 430066,34 | 1299936,55 | Картометрический метод | 0.10 | - |
| 3703 | 430069,62 | 1299939,49 | Картометрический метод | 0.10 | - |
| 3689 | 430069,93 | 1299941,38 | Картометрический метод | 0.10 | - |
| ЕОЗ-1 (участок 10, внутренний контур 63) | | | | | |
| 3704 | 430076,88 | 1300002,77 | Картометрический метод | 0.10 | - |
| 3705 | 430069,99 | 1300010,11 | Картометрический метод | 0.10 | - |
| 3706 | 430051,87 | 1299993,32 | Картометрический метод | 0.10 | - |
| 3707 | 430058,17 | 1299986,43 | Картометрический метод | 0.10 | - |
| 3704 | 430076,88 | 1300002,77 | Картометрический метод | 0.10 | - |
| ЕОЗ-1 (участок 10, внутренний контур 64) | | | | | |
| 3708 | 430081,30 | 1300071,93 | Картометрический метод | 0.10 | - |
| 3709 | 430077,78 | 1300077,88 | Картометрический метод | 0.10 | - |
| 3710 | 430074,16 | 1300084,19 | Картометрический метод | 0.10 | - |
| 3711 | 430072,54 | 1300083,40 | Картометрический метод | 0.10 | - |
| 3712 | 430068,53 | 1300090,31 | Картометрический метод | 0.10 | - |
| 3713 | 430066,98 | 1300089,48 | Картометрический метод | 0.10 | - |
| 3714 | 430063,18 | 1300087,46 | Картометрический метод | 0.10 | - |
| 3715 | 430065,67 | 1300083,02 | Картометрический метод | 0.10 | - |
| 3716 | 430059,10 | 1300079,10 | Картометрический метод | 0.10 | - |
| 3717 | 430060,63 | 1300076,84 | Картометрический метод | 0.10 | - |
| 3718 | 430064,80 | 1300069,09 | Картометрический метод | 0.10 | - |
| 3719 | 430067,66 | 1300063,53 | Картометрический метод | 0.10 | - |
| 3720 | 430076,37 | 1300069,28 | Картометрический метод | 0.10 | - |
| 3721 | 430076,54 | 1300068,99 | Картометрический метод | 0.10 | - |
| 3708 | 430081,30 | 1300071,93 | Картометрический метод | 0.10 | - |
| ЕОЗ-1 (участок 10, внутренний контур 65) | | | | | |
| 3722 | 430092,77 | 1300103,73 | Картометрический метод | 0.10 | - |
| 3723 | 430090,47 | 1300117,87 | Картометрический метод | 0.10 | - |
| 3724 | 430069,46 | 1300114,46 | Картометрический метод | 0.10 | - |
| 3725 | 430070,23 | 1300109,74 | Картометрический метод | 0.10 | - |
| 3726 | 430069,45 | 1300109,61 | Картометрический метод | 0.10 | - |
| 3727 | 430070,32 | 1300104,28 | Картометрический метод | 0.10 | - |
| 3728 | 430071,21 | 1300104,43 | Картометрический метод | 0.10 | - |
| 3729 | 430071,88 | 1300100,33 | Картометрический метод | 0.10 | - |
| 3722 | 430092,77 | 1300103,73 | Картометрический метод | 0.10 | - |

| ЕОЗ-1 (участок 10, внутренний контур 66) | | | | | |
|---|-----------|------------|------------------------|------|---|
| 3730 | 430063,12 | 1300121,63 | Картометрический метод | 0.10 | - |
| 3731 | 430061,00 | 1300136,75 | Картометрический метод | 0.10 | - |
| 3732 | 430042,81 | 1300134,19 | Картометрический метод | 0.10 | - |
| 3733 | 430044,94 | 1300119,07 | Картометрический метод | 0.10 | - |
| 3730 | 430063,12 | 1300121,63 | Картометрический метод | 0.10 | - |
| ЕОЗ-1 (участок 10, внутренний контур 67) | | | | | |
| 3734 | 430059,89 | 1300019,67 | Картометрический метод | 0.10 | - |
| 3735 | 430058,35 | 1300021,70 | Картометрический метод | 0.10 | - |
| 3736 | 430053,15 | 1300028,49 | Картометрический метод | 0.10 | - |
| 3737 | 430048,39 | 1300033,97 | Картометрический метод | 0.10 | - |
| 3738 | 430044,09 | 1300038,73 | Картометрический метод | 0.10 | - |
| 3739 | 430046,67 | 1300043,71 | Картометрический метод | 0.10 | - |
| 3740 | 430046,87 | 1300047,69 | Картометрический метод | 0.10 | - |
| 3741 | 430039,32 | 1300055,97 | Картометрический метод | 0.10 | - |
| 3742 | 430031,12 | 1300047,47 | Картометрический метод | 0.10 | - |
| 3743 | 430031,37 | 1300047,08 | Картометрический метод | 0.10 | - |
| 3744 | 430019,67 | 1300032,64 | Картометрический метод | 0.10 | - |
| 3745 | 430022,84 | 1300028,18 | Картометрический метод | 0.10 | - |
| 3746 | 430040,60 | 1300005,79 | Картометрический метод | 0.10 | - |
| 3747 | 430041,60 | 1300004,53 | Картометрический метод | 0.10 | - |
| 3734 | 430059,89 | 1300019,67 | Картометрический метод | 0.10 | - |
| ЕОЗ-1 (участок 10, внутренний контур 68) | | | | | |
| 3748 | 430058,08 | 1300095,64 | Картометрический метод | 0.10 | - |
| 3749 | 430054,79 | 1300115,06 | Картометрический метод | 0.10 | - |
| 3750 | 430037,36 | 1300112,30 | Картометрический метод | 0.10 | - |
| 3751 | 430041,95 | 1300100,87 | Картометрический метод | 0.10 | - |
| 3752 | 430033,16 | 1300095,10 | Картометрический метод | 0.10 | - |
| 3753 | 430030,54 | 1300099,18 | Картометрический метод | 0.10 | - |
| 3754 | 430023,48 | 1300092,12 | Картометрический метод | 0.10 | - |
| 3755 | 430016,36 | 1300099,15 | Картометрический метод | 0.10 | - |
| 3756 | 430021,16 | 1300102,38 | Картометрический метод | 0.10 | - |
| 3757 | 430016,94 | 1300107,09 | Картометрический метод | 0.10 | - |
| 3758 | 429996,26 | 1300103,62 | Картометрический метод | 0.10 | - |
| 3759 | 429995,60 | 1300100,06 | Картометрический метод | 0.10 | - |
| 3760 | 430016,20 | 1300084,84 | Картометрический метод | 0.10 | - |

| | | | | | |
|---|-----------|------------|------------------------|------|---|
| 3761 | 430029,76 | 1300075,19 | Картометрический метод | 0.10 | - |
| 3762 | 430035,35 | 1300081,53 | Картометрический метод | 0.10 | - |
| 3763 | 430033,85 | 1300082,83 | Картометрический метод | 0.10 | - |
| 3764 | 430038,23 | 1300087,22 | Картометрический метод | 0.10 | - |
| 3765 | 430037,29 | 1300088,68 | Картометрический метод | 0.10 | - |
| 3748 | 430058,08 | 1300095,64 | Картометрический метод | 0.10 | - |
| ЕОЗ-1 (участок 10, внутренний контур 69) | | | | | |
| 3766 | 430026,74 | 1300068,62 | Картометрический метод | 0.10 | - |
| 3767 | 430019,54 | 1300073,06 | Картометрический метод | 0.10 | - |
| 3768 | 430020,01 | 1300073,72 | Картометрический метод | 0.10 | - |
| 3769 | 430010,63 | 1300079,49 | Картометрический метод | 0.10 | - |
| 3770 | 430010,17 | 1300078,81 | Картометрический метод | 0.10 | - |
| 3771 | 430008,73 | 1300079,70 | Картометрический метод | 0.10 | - |
| 3772 | 430008,56 | 1300080,32 | Картометрический метод | 0.10 | - |
| 3773 | 430006,08 | 1300080,08 | Картометрический метод | 0.10 | - |
| 3774 | 430006,14 | 1300079,42 | Картометрический метод | 0.10 | - |
| 3775 | 430005,31 | 1300078,84 | Картометрический метод | 0.10 | - |
| 3776 | 430005,00 | 1300078,50 | Картометрический метод | 0.10 | - |
| 3777 | 430003,25 | 1300080,40 | Картометрический метод | 0.10 | - |
| 3778 | 430001,16 | 1300078,51 | Картометрический метод | 0.10 | - |
| 3779 | 430001,28 | 1300078,37 | Картометрический метод | 0.10 | - |
| 3780 | 429999,48 | 1300076,83 | Картометрический метод | 0.10 | - |
| 3781 | 430001,02 | 1300075,22 | Картометрический метод | 0.10 | - |
| 3782 | 429997,46 | 1300072,19 | Картометрический метод | 0.10 | - |
| 3783 | 429993,26 | 1300068,63 | Картометрический метод | 0.10 | - |
| 3784 | 429993,21 | 1300066,18 | Картометрический метод | 0.10 | - |
| 3785 | 429995,12 | 1300063,43 | Картометрический метод | 0.10 | - |
| 3786 | 429997,87 | 1300060,05 | Картометрический метод | 0.10 | - |
| 3787 | 430000,50 | 1300056,59 | Картометрический метод | 0.10 | - |
| 3788 | 430002,52 | 1300054,07 | Картометрический метод | 0.10 | - |
| 3789 | 430001,89 | 1300053,53 | Картометрический метод | 0.10 | - |
| 3790 | 430007,98 | 1300046,01 | Картометрический метод | 0.10 | - |
| 3791 | 430008,58 | 1300046,48 | Картометрический метод | 0.10 | - |
| 3792 | 430015,42 | 1300037,93 | Картометрический метод | 0.10 | - |
| 3793 | 430021,90 | 1300046,22 | Картометрический метод | 0.10 | - |
| 3794 | 430018,37 | 1300051,69 | Картометрический метод | 0.10 | - |

| | | | | | |
|---|-----------|------------|------------------------|------|---|
| 3795 | 430020,43 | 1300053,39 | Картометрический метод | 0.10 | - |
| 3796 | 430020,60 | 1300055,37 | Картометрический метод | 0.10 | - |
| 3797 | 430022,15 | 1300056,70 | Картометрический метод | 0.10 | - |
| 3798 | 430020,10 | 1300058,80 | Картометрический метод | 0.10 | - |
| 3799 | 430020,03 | 1300058,94 | Картометрический метод | 0.10 | - |
| 3800 | 430022,19 | 1300060,78 | Картометрический метод | 0.10 | - |
| 3801 | 430022,26 | 1300062,14 | Картометрический метод | 0.10 | - |
| 3802 | 430023,38 | 1300063,04 | Картометрический метод | 0.10 | - |
| 3803 | 430021,98 | 1300064,58 | Картометрический метод | 0.10 | - |
| 3766 | 430026,74 | 1300068,62 | Картометрический метод | 0.10 | - |
| ЕОЗ-1 (участок 10, внутренний контур 70) | | | | | |
| 3804 | 430057,01 | 1300249,80 | Картометрический метод | 0.10 | - |
| 3805 | 430047,26 | 1300264,15 | Картометрический метод | 0.10 | - |
| 3806 | 430037,76 | 1300255,88 | Картометрический метод | 0.10 | - |
| 3807 | 430034,65 | 1300253,14 | Картометрический метод | 0.10 | - |
| 3808 | 430045,68 | 1300240,26 | Картометрический метод | 0.10 | - |
| 3809 | 430047,07 | 1300241,48 | Картометрический метод | 0.10 | - |
| 3804 | 430057,01 | 1300249,80 | Картометрический метод | 0.10 | - |
| ЕОЗ-1 (участок 10, внутренний контур 71) | | | | | |
| 3810 | 430050,62 | 1300294,97 | Картометрический метод | 0.10 | - |
| 3811 | 430043,15 | 1300303,18 | Картометрический метод | 0.10 | - |
| 3812 | 430028,03 | 1300320,05 | Картометрический метод | 0.10 | - |
| 3813 | 430026,93 | 1300321,59 | Картометрический метод | 0.10 | - |
| 3814 | 430026,00 | 1300322,19 | Картометрический метод | 0.10 | - |
| 3815 | 430021,80 | 1300328,92 | Картометрический метод | 0.10 | - |
| 3816 | 430041,28 | 1300340,02 | Картометрический метод | 0.10 | - |
| 3817 | 430046,77 | 1300344,14 | Картометрический метод | 0.10 | - |
| 3818 | 430041,02 | 1300351,03 | Картометрический метод | 0.10 | - |
| 3819 | 430025,76 | 1300370,10 | Картометрический метод | 0.10 | - |
| 3820 | 430023,69 | 1300369,14 | Картометрический метод | 0.10 | - |
| 3821 | 430017,72 | 1300380,45 | Картометрический метод | 0.10 | - |
| 3822 | 430011,80 | 1300376,95 | Картометрический метод | 0.10 | - |
| 3823 | 430011,33 | 1300377,75 | Картометрический метод | 0.10 | - |
| 3824 | 430004,55 | 1300374,11 | Картометрический метод | 0.10 | - |
| 3825 | 430005,02 | 1300373,30 | Картометрический метод | 0.10 | - |
| 3826 | 429998,70 | 1300370,42 | Картометрический метод | 0.10 | - |

| | | | | | |
|---|-----------|------------|------------------------|------|---|
| 3827 | 429995,86 | 1300369,03 | Картометрический метод | 0.10 | - |
| 3828 | 429973,82 | 1300358,44 | Картометрический метод | 0.10 | - |
| 3829 | 429979,40 | 1300349,55 | Картометрический метод | 0.10 | - |
| 3830 | 429984,28 | 1300339,35 | Картометрический метод | 0.10 | - |
| 3831 | 429997,80 | 1300314,36 | Картометрический метод | 0.10 | - |
| 3832 | 430000,88 | 1300309,76 | Картометрический метод | 0.10 | - |
| 3833 | 430006,65 | 1300301,12 | Картометрический метод | 0.10 | - |
| 3834 | 429999,15 | 1300295,98 | Картометрический метод | 0.10 | - |
| 3835 | 430001,16 | 1300291,48 | Картометрический метод | 0.10 | - |
| 3836 | 430005,30 | 1300276,29 | Картометрический метод | 0.10 | - |
| 3837 | 430007,59 | 1300273,28 | Картометрический метод | 0.10 | - |
| 3838 | 430008,19 | 1300272,49 | Картометрический метод | 0.10 | - |
| 3839 | 430015,11 | 1300263,27 | Картометрический метод | 0.10 | - |
| 3840 | 430018,99 | 1300266,71 | Картометрический метод | 0.10 | - |
| 3841 | 430019,65 | 1300265,96 | Картометрический метод | 0.10 | - |
| 3842 | 430020,73 | 1300266,92 | Картометрический метод | 0.10 | - |
| 3843 | 430020,07 | 1300267,67 | Картометрический метод | 0.10 | - |
| 3844 | 430026,97 | 1300273,79 | Картометрический метод | 0.10 | - |
| 3845 | 430027,51 | 1300274,28 | Картометрический метод | 0.10 | - |
| 3846 | 430028,23 | 1300274,95 | Картометрический метод | 0.10 | - |
| 3847 | 430029,53 | 1300276,06 | Картометрический метод | 0.10 | - |
| 3848 | 430030,68 | 1300277,15 | Картометрический метод | 0.10 | - |
| 3849 | 430033,64 | 1300279,93 | Картометрический метод | 0.10 | - |
| 3850 | 430034,81 | 1300280,98 | Картометрический метод | 0.10 | - |
| 3851 | 430037,84 | 1300283,73 | Картометрический метод | 0.10 | - |
| 3852 | 430038,87 | 1300284,65 | Картометрический метод | 0.10 | - |
| 3853 | 430042,85 | 1300287,65 | Картометрический метод | 0.10 | - |
| 3854 | 430043,31 | 1300288,07 | Картометрический метод | 0.10 | - |
| 3855 | 430044,47 | 1300289,14 | Картометрический метод | 0.10 | - |
| 3856 | 430045,04 | 1300289,68 | Картометрический метод | 0.10 | - |
| 3857 | 430045,51 | 1300290,52 | Картометрический метод | 0.10 | - |
| 3810 | 430050,62 | 1300294,97 | Картометрический метод | 0.10 | - |
| ЕОЗ-1 (участок 10, внутренний контур 72) | | | | | |
| 3858 | 430055,43 | 1300206,22 | Картометрический метод | 0.10 | - |
| 3859 | 430054,58 | 1300207,18 | Картометрический метод | 0.10 | - |
| 3860 | 430031,10 | 1300233,95 | Картометрический метод | 0.10 | - |

| | | | | | |
|---|-----------|------------|------------------------|------|---|
| 3861 | 430018,94 | 1300224,01 | Картометрический метод | 0.10 | - |
| 3862 | 430018,11 | 1300225,30 | Картометрический метод | 0.10 | - |
| 3863 | 430012,24 | 1300232,78 | Картометрический метод | 0.10 | - |
| 3864 | 430007,32 | 1300228,79 | Картометрический метод | 0.10 | - |
| 3865 | 429986,80 | 1300210,65 | Картометрический метод | 0.10 | - |
| 3866 | 429986,26 | 1300211,01 | Картометрический метод | 0.10 | - |
| 3867 | 429970,10 | 1300198,51 | Картометрический метод | 0.10 | - |
| 3868 | 429990,28 | 1300172,25 | Картометрический метод | 0.10 | - |
| 3869 | 429993,34 | 1300168,26 | Картометрический метод | 0.10 | - |
| 3870 | 429994,77 | 1300166,40 | Картометрический метод | 0.10 | - |
| 3871 | 429997,36 | 1300163,11 | Картометрический метод | 0.10 | - |
| 3872 | 429998,51 | 1300161,64 | Картометрический метод | 0.10 | - |
| 3873 | 430008,92 | 1300168,95 | Картометрический метод | 0.10 | - |
| 3874 | 430026,71 | 1300143,76 | Картометрический метод | 0.10 | - |
| 3875 | 430036,61 | 1300142,69 | Картометрический метод | 0.10 | - |
| 3876 | 430037,16 | 1300145,40 | Картометрический метод | 0.10 | - |
| 3877 | 430050,33 | 1300153,56 | Картометрический метод | 0.10 | - |
| 3878 | 430041,10 | 1300163,24 | Картометрический метод | 0.10 | - |
| 3879 | 430029,19 | 1300179,29 | Картометрический метод | 0.10 | - |
| 3880 | 430029,62 | 1300179,54 | Картометрический метод | 0.10 | - |
| 3881 | 430027,39 | 1300183,23 | Картометрический метод | 0.10 | - |
| 3858 | 430055,43 | 1300206,22 | Картометрический метод | 0.10 | - |
| ЕОЗ-1 (участок 10, внутренний контур 73) | | | | | |
| 3882 | 430029,09 | 1300129,32 | Картометрический метод | 0.10 | - |
| 3883 | 430020,93 | 1300144,16 | Картометрический метод | 0.10 | - |
| 3884 | 430016,30 | 1300141,61 | Картометрический метод | 0.10 | - |
| 3885 | 430009,94 | 1300153,17 | Картометрический метод | 0.10 | - |
| 3886 | 429992,86 | 1300143,77 | Картометрический метод | 0.10 | - |
| 3887 | 429999,21 | 1300132,21 | Картометрический метод | 0.10 | - |
| 3888 | 430008,74 | 1300137,45 | Картометрический метод | 0.10 | - |
| 3889 | 430016,90 | 1300122,61 | Картометрический метод | 0.10 | - |
| 3882 | 430029,09 | 1300129,32 | Картометрический метод | 0.10 | - |
| ЕОЗ-1 (участок 10, внутренний контур 74) | | | | | |
| 3890 | 429990,68 | 1300131,42 | Картометрический метод | 0.10 | - |
| 3891 | 429982,60 | 1300145,97 | Картометрический метод | 0.10 | - |
| 3892 | 429978,82 | 1300143,50 | Картометрический метод | 0.10 | - |

| | | | | | |
|---|-----------|------------|------------------------|------|---|
| 3893 | 429979,62 | 1300142,20 | Картометрический метод | 0.10 | - |
| 3894 | 429974,75 | 1300139,60 | Картометрический метод | 0.10 | - |
| 3895 | 429975,69 | 1300137,97 | Картометрический метод | 0.10 | - |
| 3896 | 429967,14 | 1300132,67 | Картометрический метод | 0.10 | - |
| 3897 | 429974,06 | 1300121,22 | Картометрический метод | 0.10 | - |
| 3898 | 429976,57 | 1300117,19 | Картометрический метод | 0.10 | - |
| 3899 | 429979,47 | 1300120,15 | Картометрический метод | 0.10 | - |
| 3890 | 429990,68 | 1300131,42 | Картометрический метод | 0.10 | - |
| ЕОЗ-1 (участок 10, внутренний контур 75) | | | | | |
| 3900 | 429990,99 | 1300241,53 | Картометрический метод | 0.10 | - |
| 3901 | 429986,53 | 1300246,81 | Картометрический метод | 0.10 | - |
| 3902 | 429983,57 | 1300250,64 | Картометрический метод | 0.10 | - |
| 3903 | 429981,73 | 1300252,96 | Картометрический метод | 0.10 | - |
| 3904 | 429979,81 | 1300251,26 | Картометрический метод | 0.10 | - |
| 3905 | 429978,17 | 1300253,12 | Картометрический метод | 0.10 | - |
| 3906 | 429954,48 | 1300232,18 | Картометрический метод | 0.10 | - |
| 3907 | 429966,09 | 1300219,53 | Картометрический метод | 0.10 | - |
| 3900 | 429990,99 | 1300241,53 | Картометрический метод | 0.10 | - |
| ЕОЗ-1 (участок 10, внутренний контур 76) | | | | | |
| 3908 | 430045,91 | 1299975,83 | Картометрический метод | 0.10 | - |
| 3909 | 430014,00 | 1300015,17 | Картометрический метод | 0.10 | - |
| 3910 | 430002,92 | 1300005,75 | Картометрический метод | 0.10 | - |
| 3911 | 430000,52 | 1300003,72 | Картометрический метод | 0.10 | - |
| 3912 | 429999,23 | 1300002,88 | Картометрический метод | 0.10 | - |
| 3913 | 429980,72 | 1300024,37 | Картометрический метод | 0.10 | - |
| 3914 | 429954,47 | 1300003,93 | Картометрический метод | 0.10 | - |
| 3915 | 429946,06 | 1299997,38 | Картометрический метод | 0.10 | - |
| 3916 | 429931,03 | 1300016,67 | Картометрический метод | 0.10 | - |
| 3917 | 429910,66 | 1299999,27 | Картометрический метод | 0.10 | - |
| 3918 | 429954,68 | 1299950,90 | Картометрический метод | 0.10 | - |
| 3919 | 429954,47 | 1299950,69 | Картометрический метод | 0.10 | - |
| 3920 | 429958,75 | 1299945,85 | Картометрический метод | 0.10 | - |
| 3921 | 429959,03 | 1299946,11 | Картометрический метод | 0.10 | - |
| 3922 | 429964,59 | 1299939,87 | Картометрический метод | 0.10 | - |
| 3923 | 429964,34 | 1299939,51 | Картометрический метод | 0.10 | - |
| 3924 | 429969,59 | 1299933,64 | Картометрический метод | 0.10 | - |

| | | | | | |
|---|-----------|------------|------------------------|------|---|
| 3925 | 429969,96 | 1299933,93 | Картометрический метод | 0.10 | - |
| 3926 | 429975,72 | 1299927,54 | Картометрический метод | 0.10 | - |
| 3927 | 429975,41 | 1299927,22 | Картометрический метод | 0.10 | - |
| 3928 | 429979,41 | 1299922,82 | Картометрический метод | 0.10 | - |
| 3929 | 429979,75 | 1299923,07 | Картометрический метод | 0.10 | - |
| 3930 | 429981,33 | 1299921,35 | Картометрический метод | 0.10 | - |
| 3931 | 429981,62 | 1299921,03 | Картометрический метод | 0.10 | - |
| 3932 | 429999,48 | 1299936,79 | Картометрический метод | 0.10 | - |
| 3933 | 429986,45 | 1299951,00 | Картометрический метод | 0.10 | - |
| 3934 | 429989,78 | 1299953,77 | Картометрический метод | 0.10 | - |
| 3935 | 429994,54 | 1299947,16 | Картометрический метод | 0.10 | - |
| 3936 | 430000,74 | 1299938,50 | Картометрический метод | 0.10 | - |
| 3937 | 430010,09 | 1299945,58 | Картометрический метод | 0.10 | - |
| 3908 | 430045,91 | 1299975,83 | Картометрический метод | 0.10 | - |
| ЕОЗ-1 (участок 10, внутренний контур 77) | | | | | |
| 3938 | 429964,34 | 1300142,96 | Картометрический метод | 0.10 | - |
| 3939 | 429946,80 | 1300163,68 | Картометрический метод | 0.10 | - |
| 3940 | 429944,36 | 1300161,62 | Картометрический метод | 0.10 | - |
| 3941 | 429938,33 | 1300168,76 | Картометрический метод | 0.10 | - |
| 3942 | 429937,72 | 1300169,47 | Картометрический метод | 0.10 | - |
| 3943 | 429922,20 | 1300156,33 | Картометрический метод | 0.10 | - |
| 3944 | 429928,98 | 1300148,32 | Картометрический метод | 0.10 | - |
| 3945 | 429927,18 | 1300146,80 | Картометрический метод | 0.10 | - |
| 3946 | 429938,01 | 1300134,00 | Картометрический метод | 0.10 | - |
| 3947 | 429939,44 | 1300135,22 | Картометрический метод | 0.10 | - |
| 3948 | 429945,87 | 1300127,62 | Картометрический метод | 0.10 | - |
| 3949 | 429952,53 | 1300133,26 | Картометрический метод | 0.10 | - |
| 3950 | 429953,70 | 1300131,88 | Картометрический метод | 0.10 | - |
| 3951 | 429954,57 | 1300132,61 | Картометрический метод | 0.10 | - |
| 3952 | 429956,31 | 1300130,55 | Картометрический метод | 0.10 | - |
| 3953 | 429959,59 | 1300133,32 | Картометрический метод | 0.10 | - |
| 3954 | 429957,89 | 1300135,33 | Картометрический метод | 0.10 | - |
| 3955 | 429958,74 | 1300136,04 | Картометрический метод | 0.10 | - |
| 3956 | 429957,66 | 1300137,31 | Картометрический метод | 0.10 | - |
| 3938 | 429964,34 | 1300142,96 | Картометрический метод | 0.10 | - |
| ЕОЗ-1 (участок 10, внутренний контур 78) | | | | | |

| | | | | | |
|------|-----------|------------|------------------------|------|---|
| 3957 | 429991,54 | 1300310,48 | Картометрический метод | 0.10 | - |
| 3958 | 429988,93 | 1300318,12 | Картометрический метод | 0.10 | - |
| 3959 | 429980,10 | 1300335,35 | Картометрический метод | 0.10 | - |
| 3960 | 429975,50 | 1300333,12 | Картометрический метод | 0.10 | - |
| 3961 | 429965,70 | 1300328,36 | Картометрический метод | 0.10 | - |
| 3962 | 429932,54 | 1300312,14 | Картометрический метод | 0.10 | - |
| 3963 | 429940,27 | 1300297,24 | Картометрический метод | 0.10 | - |
| 3964 | 429929,84 | 1300288,96 | Картометрический метод | 0.10 | - |
| 3965 | 429924,54 | 1300286,50 | Картометрический метод | 0.10 | - |
| 3966 | 429920,20 | 1300284,96 | Картометрический метод | 0.10 | - |
| 3967 | 429912,56 | 1300295,48 | Картометрический метод | 0.10 | - |
| 3968 | 429908,11 | 1300301,91 | Картометрический метод | 0.10 | - |
| 3969 | 429907,68 | 1300301,63 | Картометрический метод | 0.10 | - |
| 3970 | 429897,82 | 1300318,71 | Картометрический метод | 0.10 | - |
| 3971 | 429875,50 | 1300307,38 | Картометрический метод | 0.10 | - |
| 3972 | 429874,81 | 1300306,99 | Картометрический метод | 0.10 | - |
| 3973 | 429862,84 | 1300300,84 | Картометрический метод | 0.10 | - |
| 3974 | 429861,19 | 1300299,97 | Картометрический метод | 0.10 | - |
| 3975 | 429856,38 | 1300297,56 | Картометрический метод | 0.10 | - |
| 3976 | 429853,93 | 1300296,06 | Картометрический метод | 0.10 | - |
| 3977 | 429861,86 | 1300281,37 | Картометрический метод | 0.10 | - |
| 3978 | 429859,62 | 1300279,78 | Картометрический метод | 0.10 | - |
| 3979 | 429866,14 | 1300268,28 | Картометрический метод | 0.10 | - |
| 3980 | 429855,02 | 1300258,88 | Картометрический метод | 0.10 | - |
| 3981 | 429841,08 | 1300246,98 | Картометрический метод | 0.10 | - |
| 3982 | 429848,98 | 1300237,68 | Картометрический метод | 0.10 | - |
| 3983 | 429849,67 | 1300236,69 | Картометрический метод | 0.10 | - |
| 3984 | 429857,75 | 1300227,40 | Картометрический метод | 0.10 | - |
| 3985 | 429857,93 | 1300227,58 | Картометрический метод | 0.10 | - |
| 3986 | 429862,10 | 1300222,86 | Картометрический метод | 0.10 | - |
| 3987 | 429877,83 | 1300201,14 | Картометрический метод | 0.10 | - |
| 3988 | 429887,59 | 1300209,23 | Картометрический метод | 0.10 | - |
| 3989 | 429897,86 | 1300217,10 | Картометрический метод | 0.10 | - |
| 3990 | 429906,22 | 1300227,29 | Картометрический метод | 0.10 | - |
| 3991 | 429909,15 | 1300224,82 | Картометрический метод | 0.10 | - |

| | | | | | |
|---|-----------|------------|------------------------|------|---|
| 3992 | 429893,69 | 1300206,49 | Картометрический метод | 0.10 | - |
| 3993 | 429891,63 | 1300209,01 | Картометрический метод | 0.10 | - |
| 3994 | 429880,78 | 1300200,21 | Картометрический метод | 0.10 | - |
| 3995 | 429894,74 | 1300183,41 | Картометрический метод | 0.10 | - |
| 3996 | 429909,27 | 1300166,62 | Картометрический метод | 0.10 | - |
| 3997 | 429939,00 | 1300194,94 | Картометрический метод | 0.10 | - |
| 3998 | 429941,31 | 1300197,14 | Картометрический метод | 0.10 | - |
| 3999 | 429942,35 | 1300196,05 | Картометрический метод | 0.10 | - |
| 4000 | 429954,03 | 1300207,16 | Картометрический метод | 0.10 | - |
| 4001 | 429961,81 | 1300213,95 | Картометрический метод | 0.10 | - |
| 4002 | 429960,86 | 1300215,12 | Картометрический метод | 0.10 | - |
| 4003 | 429954,38 | 1300223,21 | Картометрический метод | 0.10 | - |
| 4004 | 429955,32 | 1300224,06 | Картометрический метод | 0.10 | - |
| 4005 | 429953,14 | 1300226,58 | Картометрический метод | 0.10 | - |
| 4006 | 429953,54 | 1300226,97 | Картометрический метод | 0.10 | - |
| 4007 | 429952,55 | 1300228,65 | Картометрический метод | 0.10 | - |
| 4008 | 429943,67 | 1300243,95 | Картометрический метод | 0.10 | - |
| 4009 | 429941,63 | 1300247,55 | Картометрический метод | 0.10 | - |
| 4010 | 429944,56 | 1300247,60 | Картометрический метод | 0.10 | - |
| 4011 | 429950,59 | 1300246,41 | Картометрический метод | 0.10 | - |
| 4012 | 429953,62 | 1300246,34 | Картометрический метод | 0.10 | - |
| 4013 | 429959,76 | 1300247,63 | Картометрический метод | 0.10 | - |
| 4014 | 429963,07 | 1300249,43 | Картометрический метод | 0.10 | - |
| 4015 | 429963,19 | 1300252,71 | Картометрический метод | 0.10 | - |
| 4016 | 429963,06 | 1300255,57 | Картометрический метод | 0.10 | - |
| 4017 | 429964,33 | 1300263,62 | Картометрический метод | 0.10 | - |
| 4018 | 429962,36 | 1300264,03 | Картометрический метод | 0.10 | - |
| 4019 | 429961,28 | 1300264,35 | Картометрический метод | 0.10 | - |
| 4020 | 429948,25 | 1300265,94 | Картометрический метод | 0.10 | - |
| 4021 | 429945,09 | 1300266,33 | Картометрический метод | 0.10 | - |
| 4022 | 429949,33 | 1300279,41 | Картометрический метод | 0.10 | - |
| 4023 | 429954,61 | 1300282,84 | Картометрический метод | 0.10 | - |
| 3957 | 429991,54 | 1300310,48 | Картометрический метод | 0.10 | - |
| ЕОЗ-1 (участок 10, внутренний контур 79) | | | | | |
| 4024 | 429929,83 | 1300317,11 | Картометрический метод | 0.10 | - |
| 4025 | 429927,14 | 1300322,38 | Картометрический метод | 0.10 | - |

| | | | | | |
|---|-----------|------------|------------------------|------|---|
| 4026 | 429927,91 | 1300322,78 | Картометрический метод | 0.10 | - |
| 4027 | 429927,52 | 1300323,55 | Картометрический метод | 0.10 | - |
| 4028 | 429928,29 | 1300323,95 | Картометрический метод | 0.10 | - |
| 4029 | 429924,07 | 1300332,20 | Картометрический метод | 0.10 | - |
| 4030 | 429906,16 | 1300323,04 | Картометрический метод | 0.10 | - |
| 4031 | 429913,47 | 1300308,75 | Картометрический метод | 0.10 | - |
| 4024 | 429929,83 | 1300317,11 | Картометрический метод | 0.10 | - |
| ЕОЗ-1 (участок 10, внутренний контур 80) | | | | | |
| 4032 | 429928,09 | 1300442,33 | Картометрический метод | 0.10 | - |
| 4033 | 429924,59 | 1300454,06 | Картометрический метод | 0.10 | - |
| 4034 | 429910,02 | 1300449,71 | Картометрический метод | 0.10 | - |
| 4035 | 429913,85 | 1300436,88 | Картометрический метод | 0.10 | - |
| 4036 | 429921,66 | 1300439,21 | Картометрический метод | 0.10 | - |
| 4037 | 429921,34 | 1300440,32 | Картометрический метод | 0.10 | - |
| 4032 | 429928,09 | 1300442,33 | Картометрический метод | 0.10 | - |
| ЕОЗ-1 (участок 10, внутренний контур 81) | | | | | |
| 4038 | 429920,38 | 1299937,69 | Картометрический метод | 0.10 | - |
| 4039 | 429913,32 | 1299945,05 | Картометрический метод | 0.10 | - |
| 4040 | 429905,56 | 1299937,60 | Картометрический метод | 0.10 | - |
| 4041 | 429912,62 | 1299930,24 | Картометрический метод | 0.10 | - |
| 4038 | 429920,38 | 1299937,69 | Картометрический метод | 0.10 | - |
| ЕОЗ-1 (участок 10, внутренний контур 82) | | | | | |
| 4042 | 429967,60 | 1300070,07 | Картометрический метод | 0.10 | - |
| 4043 | 429939,81 | 1300102,66 | Картометрический метод | 0.10 | - |
| 4044 | 429934,30 | 1300109,07 | Картометрический метод | 0.10 | - |
| 4045 | 429907,52 | 1300141,56 | Картометрический метод | 0.10 | - |
| 4046 | 429809,95 | 1300053,62 | Картометрический метод | 0.10 | - |
| 4047 | 429779,10 | 1300026,73 | Картометрический метод | 0.10 | - |
| 4048 | 429812,13 | 1299991,37 | Картометрический метод | 0.10 | - |
| 4049 | 429840,71 | 1299962,33 | Картометрический метод | 0.10 | - |
| 4050 | 429843,60 | 1299964,13 | Картометрический метод | 0.10 | - |
| 4051 | 429854,49 | 1299973,05 | Картометрический метод | 0.10 | - |
| 4052 | 429954,77 | 1300059,56 | Картометрический метод | 0.10 | - |
| 4042 | 429967,60 | 1300070,07 | Картометрический метод | 0.10 | - |
| ЕОЗ-1 (участок 10, внутренний контур 83) | | | | | |
| 4053 | 429896,05 | 1300157,43 | Картометрический метод | 0.10 | - |

| | | | | | |
|------|-----------|------------|------------------------|------|---|
| 4054 | 429895,90 | 1300158,74 | Картометрический метод | 0.10 | - |
| 4055 | 429887,17 | 1300169,24 | Картометрический метод | 0.10 | - |
| 4056 | 429878,11 | 1300161,70 | Картометрический метод | 0.10 | - |
| 4057 | 429876,41 | 1300163,71 | Картометрический метод | 0.10 | - |
| 4058 | 429884,81 | 1300170,96 | Картометрический метод | 0.10 | - |
| 4059 | 429871,76 | 1300186,10 | Картометрический метод | 0.10 | - |
| 4060 | 429871,38 | 1300186,54 | Картометрический метод | 0.10 | - |
| 4061 | 429847,34 | 1300214,42 | Картометрический метод | 0.10 | - |
| 4062 | 429818,76 | 1300247,57 | Картометрический метод | 0.10 | - |
| 4063 | 429814,98 | 1300252,24 | Картометрический метод | 0.10 | - |
| 4064 | 429801,94 | 1300268,86 | Картометрический метод | 0.10 | - |
| 4065 | 429794,16 | 1300264,80 | Картометрический метод | 0.10 | - |
| 4066 | 429785,98 | 1300259,98 | Картометрический метод | 0.10 | - |
| 4067 | 429787,08 | 1300258,27 | Картометрический метод | 0.10 | - |
| 4068 | 429801,86 | 1300236,65 | Картометрический метод | 0.10 | - |
| 4069 | 429787,14 | 1300227,23 | Картометрический метод | 0.10 | - |
| 4070 | 429779,93 | 1300238,58 | Картометрический метод | 0.10 | - |
| 4071 | 429785,46 | 1300242,13 | Картометрический метод | 0.10 | - |
| 4072 | 429787,29 | 1300239,37 | Картометрический метод | 0.10 | - |
| 4073 | 429792,15 | 1300242,45 | Картометрический метод | 0.10 | - |
| 4074 | 429787,31 | 1300249,67 | Картометрический метод | 0.10 | - |
| 4075 | 429788,73 | 1300250,52 | Картометрический метод | 0.10 | - |
| 4076 | 429785,73 | 1300254,89 | Картометрический метод | 0.10 | - |
| 4077 | 429785,17 | 1300254,51 | Картометрический метод | 0.10 | - |
| 4078 | 429782,14 | 1300259,10 | Картометрический метод | 0.10 | - |
| 4079 | 429761,46 | 1300248,04 | Картометрический метод | 0.10 | - |
| 4080 | 429770,20 | 1300234,30 | Картометрический метод | 0.10 | - |
| 4081 | 429769,23 | 1300233,69 | Картометрический метод | 0.10 | - |
| 4082 | 429761,94 | 1300246,80 | Картометрический метод | 0.10 | - |
| 4083 | 429749,50 | 1300239,89 | Картометрический метод | 0.10 | - |
| 4084 | 429757,31 | 1300225,83 | Картометрический метод | 0.10 | - |
| 4085 | 429769,76 | 1300232,74 | Картометрический метод | 0.10 | - |
| 4086 | 429769,95 | 1300232,84 | Картометрический метод | 0.10 | - |
| 4087 | 429777,44 | 1300221,02 | Картометрический метод | 0.10 | - |
| 4088 | 429790,73 | 1300201,86 | Картометрический метод | 0.10 | - |

| | | | | | |
|------|-----------|------------|------------------------|------|---|
| 4089 | 429786,10 | 1300198,24 | Картометрический метод | 0.10 | - |
| 4090 | 429789,70 | 1300193,37 | Картометрический метод | 0.10 | - |
| 4091 | 429782,53 | 1300188,38 | Картометрический метод | 0.10 | - |
| 4092 | 429785,76 | 1300182,35 | Картометрический метод | 0.10 | - |
| 4093 | 429767,55 | 1300172,59 | Картометрический метод | 0.10 | - |
| 4094 | 429753,78 | 1300198,15 | Картометрический метод | 0.10 | - |
| 4095 | 429746,66 | 1300193,78 | Картометрический метод | 0.10 | - |
| 4096 | 429738,63 | 1300189,43 | Картометрический метод | 0.10 | - |
| 4097 | 429738,30 | 1300190,11 | Картометрический метод | 0.10 | - |
| 4098 | 429733,99 | 1300197,30 | Картометрический метод | 0.10 | - |
| 4099 | 429730,72 | 1300195,68 | Картометрический метод | 0.10 | - |
| 4100 | 429719,75 | 1300189,98 | Картометрический метод | 0.10 | - |
| 4101 | 429713,05 | 1300185,99 | Картометрический метод | 0.10 | - |
| 4102 | 429706,01 | 1300181,79 | Картометрический метод | 0.10 | - |
| 4103 | 429702,69 | 1300179,82 | Картометрический метод | 0.10 | - |
| 4104 | 429701,20 | 1300178,27 | Картометрический метод | 0.10 | - |
| 4105 | 429693,11 | 1300188,53 | Картометрический метод | 0.10 | - |
| 4106 | 429679,24 | 1300178,55 | Картометрический метод | 0.10 | - |
| 4107 | 429679,53 | 1300178,14 | Картометрический метод | 0.10 | - |
| 4108 | 429678,13 | 1300177,10 | Картометрический метод | 0.10 | - |
| 4109 | 429671,77 | 1300185,61 | Картометрический метод | 0.10 | - |
| 4110 | 429672,92 | 1300186,47 | Картометрический метод | 0.10 | - |
| 4111 | 429666,49 | 1300196,90 | Картометрический метод | 0.10 | - |
| 4112 | 429668,19 | 1300197,79 | Картометрический метод | 0.10 | - |
| 4113 | 429672,65 | 1300189,97 | Картометрический метод | 0.10 | - |
| 4114 | 429683,02 | 1300194,97 | Картометрический метод | 0.10 | - |
| 4115 | 429678,43 | 1300204,27 | Картометрический метод | 0.10 | - |
| 4116 | 429667,73 | 1300198,98 | Картометрический метод | 0.10 | - |
| 4117 | 429667,89 | 1300198,62 | Картометрический метод | 0.10 | - |
| 4118 | 429666,00 | 1300197,70 | Картометрический метод | 0.10 | - |
| 4119 | 429665,63 | 1300198,30 | Картометрический метод | 0.10 | - |
| 4120 | 429652,20 | 1300190,63 | Картометрический метод | 0.10 | - |
| 4121 | 429651,18 | 1300189,55 | Картометрический метод | 0.10 | - |
| 4122 | 429650,86 | 1300188,34 | Картометрический метод | 0.10 | - |
| 4123 | 429650,99 | 1300187,38 | Картометрический метод | 0.10 | - |

| | | | | | |
|---|-----------|------------|------------------------|------|---|
| 4124 | 429652,01 | 1300185,15 | Картометрический метод | 0.10 | - |
| 4125 | 429675,33 | 1300157,82 | Картометрический метод | 0.10 | - |
| 4126 | 429688,69 | 1300168,38 | Картометрический метод | 0.10 | - |
| 4127 | 429707,48 | 1300144,05 | Картометрический метод | 0.10 | - |
| 4128 | 429704,46 | 1300141,72 | Картометрический метод | 0.10 | - |
| 4129 | 429692,23 | 1300157,56 | Картометрический метод | 0.10 | - |
| 4130 | 429681,16 | 1300149,01 | Картометрический метод | 0.10 | - |
| 4131 | 429698,84 | 1300126,11 | Картометрический метод | 0.10 | - |
| 4132 | 429712,93 | 1300136,99 | Картометрический метод | 0.10 | - |
| 4133 | 429714,77 | 1300134,49 | Картометрический метод | 0.10 | - |
| 4134 | 429713,81 | 1300133,79 | Картометрический метод | 0.10 | - |
| 4135 | 429699,91 | 1300122,71 | Картометрический метод | 0.10 | - |
| 4136 | 429713,38 | 1300105,43 | Картометрический метод | 0.10 | - |
| 4137 | 429714,19 | 1300106,05 | Картометрический метод | 0.10 | - |
| 4138 | 429714,68 | 1300105,46 | Картометрический метод | 0.10 | - |
| 4139 | 429715,29 | 1300104,67 | Картометрический метод | 0.10 | - |
| 4140 | 429733,78 | 1300080,58 | Картометрический метод | 0.10 | - |
| 4141 | 429735,66 | 1300078,36 | Картометрический метод | 0.10 | - |
| 4142 | 429765,29 | 1300040,01 | Картометрический метод | 0.10 | - |
| 4143 | 429791,19 | 1300062,37 | Картометрический метод | 0.10 | - |
| 4144 | 429823,01 | 1300090,12 | Картометрический метод | 0.10 | - |
| 4145 | 429848,86 | 1300113,26 | Картометрический метод | 0.10 | - |
| 4146 | 429870,29 | 1300133,59 | Картометрический метод | 0.10 | - |
| 4147 | 429888,08 | 1300149,90 | Картометрический метод | 0.10 | - |
| 4148 | 429895,67 | 1300156,22 | Картометрический метод | 0.10 | - |
| 4053 | 429896,05 | 1300157,43 | Картометрический метод | 0.10 | - |
| ЕОЗ-1 (участок 10, внутренний контур 84) | | | | | |
| 4149 | 429858,58 | 1300282,19 | Картометрический метод | 0.10 | - |
| 4150 | 429851,87 | 1300294,77 | Картометрический метод | 0.10 | - |
| 4151 | 429842,07 | 1300289,54 | Картометрический метод | 0.10 | - |
| 4152 | 429848,78 | 1300276,96 | Картометрический метод | 0.10 | - |
| 4149 | 429858,58 | 1300282,19 | Картометрический метод | 0.10 | - |
| ЕОЗ-1 (участок 10, внутренний контур 85) | | | | | |
| 4153 | 429867,47 | 1300321,72 | Картометрический метод | 0.10 | - |
| 4154 | 429864,58 | 1300327,49 | Картометрический метод | 0.10 | - |
| 4155 | 429861,72 | 1300326,12 | Картометрический метод | 0.10 | - |

| | | | | | |
|---|-----------|------------|------------------------|------|---|
| 4156 | 429858,05 | 1300333,90 | Картометрический метод | 0.10 | - |
| 4157 | 429845,96 | 1300328,62 | Картометрический метод | 0.10 | - |
| 4158 | 429852,78 | 1300313,75 | Картометрический метод | 0.10 | - |
| 4153 | 429867,47 | 1300321,72 | Картометрический метод | 0.10 | - |
| ЕОЗ-1 (участок 10, внутренний контур 86) | | | | | |
| 4159 | 429845,20 | 1300278,45 | Картометрический метод | 0.10 | - |
| 4160 | 429840,91 | 1300285,84 | Картометрический метод | 0.10 | - |
| 4161 | 429838,41 | 1300284,39 | Картометрический метод | 0.10 | - |
| 4162 | 429836,83 | 1300287,11 | Картометрический метод | 0.10 | - |
| 4163 | 429817,99 | 1300276,18 | Картометрический метод | 0.10 | - |
| 4164 | 429823,85 | 1300266,09 | Картометрический метод | 0.10 | - |
| 4159 | 429845,20 | 1300278,45 | Картометрический метод | 0.10 | - |
| ЕОЗ-1 (участок 10, внутренний контур 87) | | | | | |
| 4165 | 429842,56 | 1300308,35 | Картометрический метод | 0.10 | - |
| 4166 | 429837,52 | 1300320,95 | Картометрический метод | 0.10 | - |
| 4167 | 429828,00 | 1300315,93 | Картометрический метод | 0.10 | - |
| 4168 | 429826,83 | 1300318,14 | Картометрический метод | 0.10 | - |
| 4169 | 429821,80 | 1300315,49 | Картометрический метод | 0.10 | - |
| 4170 | 429822,97 | 1300313,28 | Картометрический метод | 0.10 | - |
| 4171 | 429817,74 | 1300310,52 | Картометрический метод | 0.10 | - |
| 4172 | 429821,33 | 1300303,70 | Картометрический метод | 0.10 | - |
| 4173 | 429820,46 | 1300303,21 | Картометрический метод | 0.10 | - |
| 4174 | 429823,20 | 1300298,02 | Картометрический метод | 0.10 | - |
| 4165 | 429842,56 | 1300308,35 | Картометрический метод | 0.10 | - |
| ЕОЗ-1 (участок 10, внутренний контур 88) | | | | | |
| 4175 | 429813,52 | 1300293,23 | Картометрический метод | 0.10 | - |
| 4176 | 429810,94 | 1300297,94 | Картометрический метод | 0.10 | - |
| 4177 | 429810,06 | 1300297,45 | Картометрический метод | 0.10 | - |
| 4178 | 429805,51 | 1300305,73 | Картометрический метод | 0.10 | - |
| 4179 | 429783,84 | 1300293,90 | Картометрический метод | 0.10 | - |
| 4180 | 429784,31 | 1300293,02 | Картометрический метод | 0.10 | - |
| 4181 | 429779,23 | 1300290,24 | Картометрический метод | 0.10 | - |
| 4182 | 429785,85 | 1300278,11 | Картометрический метод | 0.10 | - |
| 4175 | 429813,52 | 1300293,23 | Картометрический метод | 0.10 | - |
| ЕОЗ-1 (участок 10, внутренний контур 89) | | | | | |
| 4183 | 429777,14 | 1300195,06 | Картометрический метод | 0.10 | - |

| | | | | | |
|---|-----------|------------|------------------------|------|---|
| 4184 | 429771,57 | 1300204,60 | Картометрический метод | 0.10 | - |
| 4185 | 429760,87 | 1300198,35 | Картометрический метод | 0.10 | - |
| 4186 | 429766,45 | 1300188,81 | Картометрический метод | 0.10 | - |
| 4187 | 429770,57 | 1300191,22 | Картометрический метод | 0.10 | - |
| 4188 | 429771,21 | 1300190,12 | Картометрический метод | 0.10 | - |
| 4189 | 429773,22 | 1300191,30 | Картометрический метод | 0.10 | - |
| 4190 | 429772,58 | 1300192,40 | Картометрический метод | 0.10 | - |
| 4183 | 429777,14 | 1300195,06 | Картометрический метод | 0.10 | - |
| ЕОЗ-1 (участок 10, внутренний контур 90) | | | | | |
| 4191 | 429769,04 | 1300269,06 | Картометрический метод | 0.10 | - |
| 4192 | 429763,12 | 1300281,66 | Картометрический метод | 0.10 | - |
| 4193 | 429754,92 | 1300277,80 | Картометрический метод | 0.10 | - |
| 4194 | 429755,99 | 1300275,52 | Картометрический метод | 0.10 | - |
| 4195 | 429747,00 | 1300271,29 | Картометрический метод | 0.10 | - |
| 4196 | 429751,85 | 1300260,98 | Картометрический метод | 0.10 | - |
| 4191 | 429769,04 | 1300269,06 | Картометрический метод | 0.10 | - |
| ЕОЗ-1 (участок 10, внутренний контур 91) | | | | | |
| 4197 | 429750,52 | 1300228,82 | Картометрический метод | 0.10 | - |
| 4198 | 429745,58 | 1300237,89 | Картометрический метод | 0.10 | - |
| 4199 | 429739,00 | 1300234,32 | Картометрический метод | 0.10 | - |
| 4200 | 429740,16 | 1300232,20 | Картометрический метод | 0.10 | - |
| 4201 | 429739,17 | 1300231,66 | Картометрический метод | 0.10 | - |
| 4202 | 429741,13 | 1300228,04 | Картометрический метод | 0.10 | - |
| 4203 | 429742,13 | 1300228,58 | Картометрический метод | 0.10 | - |
| 4204 | 429743,95 | 1300225,24 | Картометрический метод | 0.10 | - |
| 4197 | 429750,52 | 1300228,82 | Картометрический метод | 0.10 | - |
| ЕОЗ-1 (участок 10, внутренний контур 92) | | | | | |
| 4205 | 429742,42 | 1300216,91 | Картометрический метод | 0.10 | - |
| 4206 | 429733,25 | 1300233,51 | Картометрический метод | 0.10 | - |
| 4207 | 429721,90 | 1300227,58 | Картометрический метод | 0.10 | - |
| 4208 | 429722,28 | 1300226,88 | Картометрический метод | 0.10 | - |
| 4209 | 429720,99 | 1300226,10 | Картометрический метод | 0.10 | - |
| 4210 | 429715,61 | 1300222,82 | Картометрический метод | 0.10 | - |
| 4211 | 429725,08 | 1300204,92 | Картометрический метод | 0.10 | - |
| 4212 | 429737,72 | 1300212,11 | Картометрический метод | 0.10 | - |
| 4213 | 429736,82 | 1300213,40 | Картометрический метод | 0.10 | - |

| | | | | | |
|---|-----------|------------|------------------------|------|---|
| 4214 | 429739,50 | 1300215,04 | Картометрический метод | 0.10 | - |
| 4215 | 429742,04 | 1300216,67 | Картометрический метод | 0.10 | - |
| 4205 | 429742,42 | 1300216,91 | Картометрический метод | 0.10 | - |
| ЕОЗ-1 (участок 10, внутренний контур 93) | | | | | |
| 4216 | 429736,47 | 1300258,05 | Картометрический метод | 0.10 | - |
| 4217 | 429729,54 | 1300276,77 | Картометрический метод | 0.10 | - |
| 4218 | 429728,55 | 1300276,93 | Картометрический метод | 0.10 | - |
| 4219 | 429727,02 | 1300276,49 | Картометрический метод | 0.10 | - |
| 4220 | 429722,76 | 1300288,65 | Картометрический метод | 0.10 | - |
| 4221 | 429721,22 | 1300289,78 | Картометрический метод | 0.10 | - |
| 4222 | 429719,41 | 1300289,43 | Картометрический метод | 0.10 | - |
| 4223 | 429718,37 | 1300288,91 | Картометрический метод | 0.10 | - |
| 4224 | 429717,22 | 1300288,76 | Картометрический метод | 0.10 | - |
| 4225 | 429715,15 | 1300288,08 | Картометрический метод | 0.10 | - |
| 4226 | 429714,30 | 1300287,48 | Картометрический метод | 0.10 | - |
| 4227 | 429713,14 | 1300287,16 | Картометрический метод | 0.10 | - |
| 4228 | 429711,45 | 1300286,00 | Картометрический метод | 0.10 | - |
| 4229 | 429710,81 | 1300285,22 | Картометрический метод | 0.10 | - |
| 4230 | 429712,65 | 1300279,39 | Картометрический метод | 0.10 | - |
| 4231 | 429706,15 | 1300276,59 | Картометрический метод | 0.10 | - |
| 4232 | 429712,65 | 1300261,17 | Картометрический метод | 0.10 | - |
| 4233 | 429706,34 | 1300258,78 | Картометрический метод | 0.10 | - |
| 4234 | 429700,28 | 1300256,53 | Картометрический метод | 0.10 | - |
| 4235 | 429702,82 | 1300251,69 | Картометрический метод | 0.10 | - |
| 4236 | 429704,20 | 1300249,15 | Картометрический метод | 0.10 | - |
| 4237 | 429709,68 | 1300241,04 | Картометрический метод | 0.10 | - |
| 4238 | 429723,38 | 1300247,94 | Картометрический метод | 0.10 | - |
| 4239 | 429722,06 | 1300251,58 | Картометрический метод | 0.10 | - |
| 4240 | 429725,00 | 1300252,62 | Картометрический метод | 0.10 | - |
| 4241 | 429725,66 | 1300250,82 | Картометрический метод | 0.10 | - |
| 4242 | 429727,81 | 1300251,60 | Картометрический метод | 0.10 | - |
| 4243 | 429728,15 | 1300250,66 | Картометрический метод | 0.10 | - |
| 4244 | 429730,50 | 1300251,51 | Картометрический метод | 0.10 | - |
| 4245 | 429730,17 | 1300252,46 | Картометрический метод | 0.10 | - |
| 4246 | 429732,32 | 1300253,23 | Картометрический метод | 0.10 | - |
| 4247 | 429731,69 | 1300255,02 | Картометрический метод | 0.10 | - |

| | | | | | |
|---|-----------|------------|------------------------|------|---|
| 4248 | 429735,67 | 1300256,46 | Картометрический метод | 0.10 | - |
| 4249 | 429736,27 | 1300257,04 | Картометрический метод | 0.10 | - |
| 4216 | 429736,47 | 1300258,05 | Картометрический метод | 0.10 | - |
| ЕОЗ-1 (участок 10, внутренний контур 94) | | | | | |
| 4250 | 429900,15 | 1300442,60 | Картометрический метод | 0.10 | - |
| 4251 | 429899,24 | 1300445,46 | Картометрический метод | 0.10 | - |
| 4252 | 429893,58 | 1300463,28 | Картометрический метод | 0.10 | - |
| 4253 | 429893,29 | 1300464,23 | Картометрический метод | 0.10 | - |
| 4254 | 429839,16 | 1300447,61 | Картометрический метод | 0.10 | - |
| 4255 | 429839,16 | 1300447,16 | Картометрический метод | 0.10 | - |
| 4256 | 429832,02 | 1300444,21 | Картометрический метод | 0.10 | - |
| 4257 | 429841,24 | 1300410,81 | Картометрический метод | 0.10 | - |
| 4258 | 429843,47 | 1300404,12 | Картометрический метод | 0.10 | - |
| 4259 | 429840,36 | 1300403,09 | Картометрический метод | 0.10 | - |
| 4260 | 429823,35 | 1300397,53 | Картометрический метод | 0.10 | - |
| 4261 | 429811,98 | 1300393,81 | Картометрический метод | 0.10 | - |
| 4262 | 429811,28 | 1300395,73 | Картометрический метод | 0.10 | - |
| 4263 | 429800,62 | 1300427,81 | Картометрический метод | 0.10 | - |
| 4264 | 429800,32 | 1300428,71 | Картометрический метод | 0.10 | - |
| 4265 | 429794,41 | 1300426,96 | Картометрический метод | 0.10 | - |
| 4266 | 429786,59 | 1300424,62 | Картометрический метод | 0.10 | - |
| 4267 | 429782,78 | 1300423,34 | Картометрический метод | 0.10 | - |
| 4268 | 429774,76 | 1300420,84 | Картометрический метод | 0.10 | - |
| 4269 | 429775,25 | 1300419,50 | Картометрический метод | 0.10 | - |
| 4270 | 429777,70 | 1300411,58 | Картометрический метод | 0.10 | - |
| 4271 | 429782,98 | 1300395,54 | Картометрический метод | 0.10 | - |
| 4272 | 429777,04 | 1300392,83 | Картометрический метод | 0.10 | - |
| 4273 | 429765,10 | 1300386,94 | Картометрический метод | 0.10 | - |
| 4274 | 429755,41 | 1300409,85 | Картометрический метод | 0.10 | - |
| 4275 | 429742,01 | 1300403,85 | Картометрический метод | 0.10 | - |
| 4276 | 429740,40 | 1300405,01 | Картометрический метод | 0.10 | - |
| 4277 | 429738,03 | 1300407,37 | Картометрический метод | 0.10 | - |
| 4278 | 429744,93 | 1300410,18 | Картометрический метод | 0.10 | - |
| 4279 | 429760,96 | 1300417,32 | Картометрический метод | 0.10 | - |
| 4280 | 429751,61 | 1300439,62 | Картометрический метод | 0.10 | - |
| 4281 | 429742,54 | 1300436,15 | Картометрический метод | 0.10 | - |

| | | | | | |
|------|-----------|------------|------------------------|------|---|
| 4282 | 429740,75 | 1300437,95 | Картометрический метод | 0.10 | - |
| 4283 | 429735,18 | 1300435,79 | Картометрический метод | 0.10 | - |
| 4284 | 429732,61 | 1300434,84 | Картометрический метод | 0.10 | - |
| 4285 | 429733,21 | 1300433,24 | Картометрический метод | 0.10 | - |
| 4286 | 429726,81 | 1300430,84 | Картометрический метод | 0.10 | - |
| 4287 | 429726,28 | 1300430,95 | Картометрический метод | 0.10 | - |
| 4288 | 429725,75 | 1300430,65 | Картометрический метод | 0.10 | - |
| 4289 | 429725,31 | 1300430,26 | Картометрический метод | 0.10 | - |
| 4290 | 429722,88 | 1300425,40 | Картометрический метод | 0.10 | - |
| 4291 | 429728,05 | 1300413,11 | Картометрический метод | 0.10 | - |
| 4292 | 429733,13 | 1300412,24 | Картометрический метод | 0.10 | - |
| 4293 | 429712,03 | 1300403,36 | Картометрический метод | 0.10 | - |
| 4294 | 429722,33 | 1300372,59 | Картометрический метод | 0.10 | - |
| 4295 | 429727,29 | 1300357,05 | Картометрический метод | 0.10 | - |
| 4296 | 429730,26 | 1300340,88 | Картометрический метод | 0.10 | - |
| 4297 | 429738,59 | 1300313,26 | Картометрический метод | 0.10 | - |
| 4298 | 429737,54 | 1300312,94 | Картометрический метод | 0.10 | - |
| 4299 | 429738,70 | 1300309,11 | Картометрический метод | 0.10 | - |
| 4300 | 429739,75 | 1300309,43 | Картометрический метод | 0.10 | - |
| 4301 | 429740,18 | 1300308,00 | Картометрический метод | 0.10 | - |
| 4302 | 429752,06 | 1300311,46 | Картометрический метод | 0.10 | - |
| 4303 | 429770,42 | 1300319,63 | Картометрический метод | 0.10 | - |
| 4304 | 429767,15 | 1300328,90 | Картометрический метод | 0.10 | - |
| 4305 | 429827,28 | 1300350,51 | Картометрический метод | 0.10 | - |
| 4306 | 429869,79 | 1300366,22 | Картометрический метод | 0.10 | - |
| 4307 | 429879,52 | 1300372,63 | Картометрический метод | 0.10 | - |
| 4308 | 429886,34 | 1300376,08 | Картометрический метод | 0.10 | - |
| 4309 | 429884,34 | 1300385,60 | Картометрический метод | 0.10 | - |
| 4310 | 429881,71 | 1300393,12 | Картометрический метод | 0.10 | - |
| 4311 | 429878,56 | 1300398,12 | Картометрический метод | 0.10 | - |
| 4312 | 429872,17 | 1300397,14 | Картометрический метод | 0.10 | - |
| 4313 | 429868,89 | 1300406,95 | Картометрический метод | 0.10 | - |
| 4314 | 429865,62 | 1300417,50 | Картометрический метод | 0.10 | - |
| 4315 | 429863,62 | 1300427,22 | Картометрический метод | 0.10 | - |
| 4316 | 429865,54 | 1300431,58 | Картометрический метод | 0.10 | - |

| | | | | | |
|---|-----------|------------|---------------------------|------|---|
| 4250 | 429900,15 | 1300442,60 | Картометрический метод | 0.10 | - |
| ЕОЗ-1 (участок 10, внутренний контур 95) | | | | | |
| 4317 | 429865,14 | 1300553,07 | Картометрический метод | 0.10 | - |
| 4318 | 429865,05 | 1300560,71 | Картометрический метод | 0.10 | - |
| 4319 | 429862,65 | 1300560,67 | Картометрический метод | 0.10 | - |
| 4320 | 429862,55 | 1300567,60 | Картометрический метод | 0.10 | - |
| 4321 | 429848,34 | 1300567,40 | Картометрический метод | 0.10 | - |
| 4322 | 429848,41 | 1300562,83 | Картометрический метод | 0.10 | - |
| 4323 | 429846,78 | 1300562,80 | Картометрический метод | 0.10 | - |
| 4324 | 429846,89 | 1300554,93 | Картометрический метод | 0.10 | - |
| 4325 | 429848,95 | 1300554,95 | Картометрический метод | 0.10 | - |
| 4326 | 429849,03 | 1300549,16 | Картометрический метод | 0.10 | - |
| 4327 | 429849,09 | 1300545,24 | Картометрический метод | 0.10 | - |
| 4328 | 429858,44 | 1300545,37 | Картометрический метод | 0.10 | - |
| 4329 | 429858,40 | 1300547,93 | Картометрический метод | 0.10 | - |
| 4330 | 429863,18 | 1300548,00 | Картометрический метод | 0.10 | - |
| 4331 | 429863,10 | 1300553,05 | Картометрический метод | 0.10 | - |
| 4317 | 429865,14 | 1300553,07 | Картометрический метод | 0.10 | - |
| ЕОЗ-1 (участок 10, внутренний контур 96) | | | | | |
| 4332 | 429846,49 | 1300466,14 | Картометрический метод | 0.10 | - |
| 4333 | 429840,24 | 1300480,92 | Картометрический метод | 0.10 | - |
| 4334 | 429829,62 | 1300476,43 | Картометрический метод | 0.10 | - |
| 4335 | 429835,88 | 1300461,65 | Картометрический метод | 0.10 | - |
| 4332 | 429846,49 | 1300466,14 | Картометрический метод | 0.10 | - |
| ЕОЗ-1 (участок 10, внутренний контур 97) | | | | | |
| 4336 | 429833,76 | 1300461,56 | Картометрический метод | 0.10 | - |
| 4337 | 429830,39 | 1300469,40 | Картометрический метод | 0.10 | - |
| 4338 | 429825,58 | 1300467,52 | Картометрический метод | 0.10 | - |
| 4339 | 429826,22 | 1300465,88 | Картометрический метод | 0.10 | - |
| 4340 | 429813,16 | 1300460,77 | Картометрический метод | 0.10 | - |
| 4341 | 429814,79 | 1300456,62 | Картометрический метод | 0.10 | - |
| 4342 | 429809,88 | 1300454,70 | Картометрический метод | 0.10 | - |
| 4343 | 429812,17 | 1300448,84 | Картометрический метод | 0.10 | - |
| 4344 | 429816,95 | 1300450,71 | Картометрический метод | 0.10 | - |
| 4345 | 429818,45 | 1300446,87 | Картометрический метод | 0.10 | - |
| 4346 | 429831,66 | 1300452,04 | Картометрический метод | 0.10 | - |

| | | | | | |
|--|-----------|------------|------------------------|------|---|
| 4347 | 429828,71 | 1300459,58 | Картометрический метод | 0.10 | - |
| 4336 | 429833,76 | 1300461,56 | Картометрический метод | 0.10 | - |
| ЕОЗ-1 (участок 10, внутренний контур 98) | | | | | |
| 4348 | 429800,03 | 1300441,35 | Картометрический метод | 0.10 | - |
| 4349 | 429794,53 | 1300460,16 | Картометрический метод | 0.10 | - |
| 4350 | 429774,31 | 1300454,34 | Картометрический метод | 0.10 | - |
| 4351 | 429778,17 | 1300440,81 | Картометрический метод | 0.10 | - |
| 4352 | 429781,59 | 1300441,81 | Картометрический метод | 0.10 | - |
| 4353 | 429783,17 | 1300436,43 | Картометрический метод | 0.10 | - |
| 4348 | 429800,03 | 1300441,35 | Картометрический метод | 0.10 | - |
| ЕОЗ-1 (участок 10, внутренний контур 99) | | | | | |
| 4354 | 429703,17 | 1300391,99 | Картометрический метод | 0.10 | - |
| 4355 | 429699,27 | 1300407,06 | Картометрический метод | 0.10 | - |
| 4356 | 429697,47 | 1300406,59 | Картометрический метод | 0.10 | - |
| 4357 | 429697,93 | 1300404,82 | Картометрический метод | 0.10 | - |
| 4358 | 429683,38 | 1300401,05 | Картометрический метод | 0.10 | - |
| 4359 | 429687,59 | 1300384,78 | Картометрический метод | 0.10 | - |
| 4360 | 429695,87 | 1300386,92 | Картометрический метод | 0.10 | - |
| 4361 | 429695,10 | 1300389,90 | Картометрический метод | 0.10 | - |
| 4354 | 429703,17 | 1300391,99 | Картометрический метод | 0.10 | - |
| ЕОЗ-1 (участок 10, внутренний контур 100) | | | | | |
| 4362 | 429653,39 | 1300209,15 | Картометрический метод | 0.10 | - |
| 4363 | 429646,31 | 1300222,89 | Картометрический метод | 0.10 | - |
| 4364 | 429643,83 | 1300221,62 | Картометрический метод | 0.10 | - |
| 4365 | 429643,13 | 1300222,98 | Картометрический метод | 0.10 | - |
| 4366 | 429638,34 | 1300220,52 | Картометрический метод | 0.10 | - |
| 4367 | 429639,06 | 1300219,13 | Картометрический метод | 0.10 | - |
| 4368 | 429636,46 | 1300217,80 | Картометрический метод | 0.10 | - |
| 4369 | 429643,54 | 1300204,07 | Картометрический метод | 0.10 | - |
| 4362 | 429653,39 | 1300209,15 | Картометрический метод | 0.10 | - |
| ЕОЗ-1 (участок 10, внутренний контур 101) | | | | | |
| 4370 | 429636,37 | 1300199,18 | Картометрический метод | 0.10 | - |
| 4371 | 429626,50 | 1300220,47 | Картометрический метод | 0.10 | - |
| 4372 | 429617,90 | 1300215,95 | Картометрический метод | 0.10 | - |
| 4373 | 429622,43 | 1300206,78 | Картометрический метод | 0.10 | - |
| 4374 | 429613,38 | 1300201,87 | Картометрический метод | 0.10 | - |

| | | | | | |
|--|-----------|------------|------------------------|------|---|
| 4375 | 429606,50 | 1300209,01 | Картометрический метод | 0.10 | - |
| 4376 | 429599,04 | 1300201,42 | Картометрический метод | 0.10 | - |
| 4377 | 429614,99 | 1300186,83 | Картометрический метод | 0.10 | - |
| 4370 | 429636,37 | 1300199,18 | Картометрический метод | 0.10 | - |
| ЕОЗ-1 (участок 10, внутренний контур 102) | | | | | |
| 4378 | 429629,60 | 1300294,13 | Картометрический метод | 0.10 | - |
| 4379 | 429624,05 | 1300310,90 | Картометрический метод | 0.10 | - |
| 4380 | 429622,15 | 1300316,64 | Картометрический метод | 0.10 | - |
| 4381 | 429614,93 | 1300314,52 | Картометрический метод | 0.10 | - |
| 4382 | 429604,07 | 1300311,34 | Картометрический метод | 0.10 | - |
| 4383 | 429612,20 | 1300288,04 | Картометрический метод | 0.10 | - |
| 4378 | 429629,60 | 1300294,13 | Картометрический метод | 0.10 | - |
| ЕОЗ-1 (участок 10, внутренний контур 103) | | | | | |
| 4384 | 429612,98 | 1300116,86 | Картометрический метод | 0.10 | - |
| 4385 | 429598,76 | 1300134,81 | Картометрический метод | 0.10 | - |
| 4386 | 429592,02 | 1300129,63 | Картометрический метод | 0.10 | - |
| 4387 | 429587,72 | 1300126,16 | Картометрический метод | 0.10 | - |
| 4388 | 429588,78 | 1300124,85 | Картометрический метод | 0.10 | - |
| 4389 | 429584,06 | 1300121,14 | Картометрический метод | 0.10 | - |
| 4390 | 429587,45 | 1300116,82 | Картометрический метод | 0.10 | - |
| 4391 | 429591,51 | 1300119,95 | Картометрический метод | 0.10 | - |
| 4392 | 429601,39 | 1300108,02 | Картометрический метод | 0.10 | - |
| 4384 | 429612,98 | 1300116,86 | Картометрический метод | 0.10 | - |
| ЕОЗ-1 (участок 10, внутренний контур 104) | | | | | |
| 4393 | 429616,28 | 1299718,92 | Картометрический метод | 0.10 | - |
| 4394 | 429607,23 | 1299730,48 | Картометрический метод | 0.10 | - |
| 4395 | 429605,34 | 1299733,33 | Картометрический метод | 0.10 | - |
| 4396 | 429598,47 | 1299742,71 | Картометрический метод | 0.10 | - |
| 4397 | 429593,51 | 1299739,40 | Картометрический метод | 0.10 | - |
| 4398 | 429591,41 | 1299737,32 | Картометрический метод | 0.10 | - |
| 4399 | 429591,96 | 1299736,30 | Картометрический метод | 0.10 | - |
| 4400 | 429588,50 | 1299734,38 | Картометрический метод | 0.10 | - |
| 4401 | 429586,21 | 1299732,29 | Картометрический метод | 0.10 | - |
| 4402 | 429591,75 | 1299725,10 | Картометрический метод | 0.10 | - |
| 4403 | 429583,80 | 1299713,96 | Картометрический метод | 0.10 | - |
| 4404 | 429577,41 | 1299705,00 | Картометрический метод | 0.10 | - |

| | | | | | |
|--|-----------|------------|------------------------|------|---|
| 4405 | 429577,03 | 1299704,56 | Картометрический метод | 0.10 | - |
| 4406 | 429580,46 | 1299701,57 | Картометрический метод | 0.10 | - |
| 4407 | 429586,24 | 1299696,54 | Картометрический метод | 0.10 | - |
| 4408 | 429591,33 | 1299692,12 | Картометрический метод | 0.10 | - |
| 4409 | 429598,39 | 1299699,93 | Картометрический метод | 0.10 | - |
| 4410 | 429603,19 | 1299705,72 | Картометрический метод | 0.10 | - |
| 4411 | 429604,42 | 1299708,64 | Картометрический метод | 0.10 | - |
| 4412 | 429608,48 | 1299713,59 | Картометрический метод | 0.10 | - |
| 4413 | 429610,75 | 1299715,15 | Картометрический метод | 0.10 | - |
| 4393 | 429616,28 | 1299718,92 | Картометрический метод | 0.10 | - |
| ЕОЗ-1 (участок 10, внутренний контур 105) | | | | | |
| 4414 | 429573,29 | 1299664,67 | Картометрический метод | 0.10 | - |
| 4415 | 429560,63 | 1299675,66 | Картометрический метод | 0.10 | - |
| 4416 | 429549,82 | 1299663,19 | Картометрический метод | 0.10 | - |
| 4417 | 429562,48 | 1299652,21 | Картометрический метод | 0.10 | - |
| 4414 | 429573,29 | 1299664,67 | Картометрический метод | 0.10 | - |
| ЕОЗ-1 (участок 10, внутренний контур 106) | | | | | |
| 4418 | 429530,58 | 1300278,56 | Картометрический метод | 0.10 | - |
| 4419 | 429527,34 | 1300290,03 | Картометрический метод | 0.10 | - |
| 4420 | 429525,50 | 1300289,23 | Картометрический метод | 0.10 | - |
| 4421 | 429524,11 | 1300292,33 | Картометрический метод | 0.10 | - |
| 4422 | 429526,45 | 1300293,19 | Картометрический метод | 0.10 | - |
| 4423 | 429523,95 | 1300302,12 | Картометрический метод | 0.10 | - |
| 4424 | 429509,66 | 1300295,92 | Картометрический метод | 0.10 | - |
| 4425 | 429508,05 | 1300294,90 | Картометрический метод | 0.10 | - |
| 4426 | 429507,92 | 1300295,08 | Картометрический метод | 0.10 | - |
| 4427 | 429499,02 | 1300289,10 | Картометрический метод | 0.10 | - |
| 4428 | 429494,15 | 1300285,12 | Картометрический метод | 0.10 | - |
| 4429 | 429510,33 | 1300270,08 | Картометрический метод | 0.10 | - |
| 4430 | 429513,36 | 1300267,54 | Картометрический метод | 0.10 | - |
| 4418 | 429530,58 | 1300278,56 | Картометрический метод | 0.10 | - |
| ЕОЗ-1 (участок 10, внутренний контур 107) | | | | | |
| 4431 | 429522,28 | 1300308,05 | Картометрический метод | 0.10 | - |
| 4432 | 429518,96 | 1300318,48 | Картометрический метод | 0.10 | - |
| 4433 | 429516,93 | 1300324,71 | Картометрический метод | 0.10 | - |
| 4434 | 429502,34 | 1300367,58 | Картометрический метод | 0.10 | - |

| | | | | | |
|--|-----------|------------|------------------------|------|---|
| 4435 | 429489,57 | 1300362,54 | Картометрический метод | 0.10 | - |
| 4436 | 429479,49 | 1300359,47 | Картометрический метод | 0.10 | - |
| 4437 | 429466,29 | 1300350,48 | Картометрический метод | 0.10 | - |
| 4438 | 429484,21 | 1300324,16 | Картометрический метод | 0.10 | - |
| 4439 | 429502,00 | 1300299,95 | Картометрический метод | 0.10 | - |
| 4440 | 429513,55 | 1300301,13 | Картометрический метод | 0.10 | - |
| 4431 | 429522,28 | 1300308,05 | Картометрический метод | 0.10 | - |
| ЕОЗ-1 (участок 10, внутренний контур 108) | | | | | |
| 4441 | 429554,32 | 1300528,46 | Картометрический метод | 0.10 | - |
| 4442 | 429553,99 | 1300550,85 | Картометрический метод | 0.10 | - |
| 4443 | 429540,03 | 1300550,64 | Картометрический метод | 0.10 | - |
| 4444 | 429540,09 | 1300546,61 | Картометрический метод | 0.10 | - |
| 4445 | 429536,31 | 1300546,68 | Картометрический метод | 0.10 | - |
| 4446 | 429536,96 | 1300528,21 | Картометрический метод | 0.10 | - |
| 4441 | 429554,32 | 1300528,46 | Картометрический метод | 0.10 | - |
| ЕОЗ-1 (участок 10, внутренний контур 109) | | | | | |
| 4447 | 429510,26 | 1300500,07 | Картометрический метод | 0.10 | - |
| 4448 | 429508,46 | 1300511,99 | Картометрический метод | 0.10 | - |
| 4449 | 429507,84 | 1300511,98 | Картометрический метод | 0.10 | - |
| 4450 | 429507,80 | 1300512,80 | Картометрический метод | 0.10 | - |
| 4451 | 429487,27 | 1300512,71 | Картометрический метод | 0.10 | - |
| 4452 | 429487,30 | 1300514,67 | Картометрический метод | 0.10 | - |
| 4453 | 429484,84 | 1300515,28 | Картометрический метод | 0.10 | - |
| 4454 | 429476,22 | 1300513,39 | Картометрический метод | 0.10 | - |
| 4455 | 429480,43 | 1300494,18 | Картометрический метод | 0.10 | - |
| 4456 | 429497,46 | 1300497,59 | Картометрический метод | 0.10 | - |
| 4457 | 429506,50 | 1300499,29 | Картометрический метод | 0.10 | - |
| 4447 | 429510,26 | 1300500,07 | Картометрический метод | 0.10 | - |
| ЕОЗ-1 (участок 10, внутренний контур 110) | | | | | |
| 4458 | 429453,12 | 1300176,58 | Картометрический метод | 0.10 | - |
| 4459 | 429417,38 | 1300202,44 | Картометрический метод | 0.10 | - |
| 4460 | 429399,71 | 1300213,61 | Картометрический метод | 0.10 | - |
| 4461 | 429378,76 | 1300186,26 | Картометрический метод | 0.10 | - |
| 4462 | 429395,71 | 1300172,84 | Картометрический метод | 0.10 | - |
| 4463 | 429401,91 | 1300168,98 | Картометрический метод | 0.10 | - |
| 4464 | 429409,63 | 1300166,29 | Картометрический метод | 0.10 | - |

| | | | | | |
|--|-----------|------------|------------------------|------|---|
| 4465 | 429423,64 | 1300161,85 | Картометрический метод | 0.10 | - |
| 4466 | 429432,87 | 1300159,16 | Картометрический метод | 0.10 | - |
| 4467 | 429438,66 | 1300158,05 | Картометрический метод | 0.10 | - |
| 4468 | 429441,72 | 1300161,63 | Картометрический метод | 0.10 | - |
| 4469 | 429445,83 | 1300158,48 | Картометрический метод | 0.10 | - |
| 4470 | 429447,32 | 1300160,30 | Картометрический метод | 0.10 | - |
| 4471 | 429447,85 | 1300159,87 | Картометрический метод | 0.10 | - |
| 4472 | 429450,93 | 1300163,70 | Картометрический метод | 0.10 | - |
| 4473 | 429450,22 | 1300164,27 | Картометрический метод | 0.10 | - |
| 4474 | 429451,71 | 1300166,13 | Картометрический метод | 0.10 | - |
| 4475 | 429447,64 | 1300169,40 | Картометрический метод | 0.10 | - |
| 4476 | 429449,65 | 1300171,90 | Картометрический метод | 0.10 | - |
| 4458 | 429453,12 | 1300176,58 | Картометрический метод | 0.10 | - |
| ЕОЗ-1 (участок 10, внутренний контур 111) | | | | | |
| 4477 | 429515,49 | 1300239,22 | Картометрический метод | 0.10 | - |
| 4478 | 429510,74 | 1300242,88 | Картометрический метод | 0.10 | - |
| 4479 | 429511,20 | 1300243,58 | Картометрический метод | 0.10 | - |
| 4480 | 429493,39 | 1300256,78 | Картометрический метод | 0.10 | - |
| 4481 | 429492,92 | 1300255,82 | Картометрический метод | 0.10 | - |
| 4482 | 429473,90 | 1300276,22 | Картометрический метод | 0.10 | - |
| 4483 | 429461,19 | 1300289,93 | Картометрический метод | 0.10 | - |
| 4484 | 429451,35 | 1300300,69 | Картометрический метод | 0.10 | - |
| 4485 | 429442,16 | 1300310,56 | Картометрический метод | 0.10 | - |
| 4486 | 429439,36 | 1300314,11 | Картометрический метод | 0.10 | - |
| 4487 | 429432,14 | 1300322,28 | Картометрический метод | 0.10 | - |
| 4488 | 429433,07 | 1300323,09 | Картометрический метод | 0.10 | - |
| 4489 | 429432,05 | 1300324,31 | Картометрический метод | 0.10 | - |
| 4490 | 429431,13 | 1300323,54 | Картометрический метод | 0.10 | - |
| 4491 | 429429,54 | 1300325,45 | Картометрический метод | 0.10 | - |
| 4492 | 429420,06 | 1300336,65 | Картометрический метод | 0.10 | - |
| 4493 | 429415,18 | 1300339,10 | Картометрический метод | 0.10 | - |
| 4494 | 429411,34 | 1300342,72 | Картометрический метод | 0.10 | - |
| 4495 | 429409,37 | 1300344,68 | Картометрический метод | 0.10 | - |
| 4496 | 429406,69 | 1300348,71 | Картометрический метод | 0.10 | - |
| 4497 | 429405,15 | 1300353,96 | Картометрический метод | 0.10 | - |
| 4498 | 429389,48 | 1300372,32 | Картометрический метод | 0.10 | - |

| | | | | | |
|--|-----------|------------|------------------------|------|---|
| 4499 | 429358,40 | 1300357,56 | Картометрический метод | 0.10 | - |
| 4500 | 429359,47 | 1300354,43 | Картометрический метод | 0.10 | - |
| 4501 | 429333,92 | 1300346,67 | Картометрический метод | 0.10 | - |
| 4502 | 429353,76 | 1300289,77 | Картометрический метод | 0.10 | - |
| 4503 | 429349,09 | 1300288,70 | Картометрический метод | 0.10 | - |
| 4504 | 429352,20 | 1300281,26 | Картометрический метод | 0.10 | - |
| 4505 | 429347,64 | 1300279,14 | Картометрический метод | 0.10 | - |
| 4506 | 429357,13 | 1300258,73 | Картометрический метод | 0.10 | - |
| 4507 | 429368,76 | 1300242,62 | Картометрический метод | 0.10 | - |
| 4508 | 429386,08 | 1300255,12 | Картометрический метод | 0.10 | - |
| 4509 | 429407,72 | 1300275,65 | Картометрический метод | 0.10 | - |
| 4510 | 429408,94 | 1300277,02 | Картометрический метод | 0.10 | - |
| 4511 | 429442,46 | 1300243,74 | Картометрический метод | 0.10 | - |
| 4512 | 429443,20 | 1300244,51 | Картометрический метод | 0.10 | - |
| 4513 | 429443,83 | 1300243,89 | Картометрический метод | 0.10 | - |
| 4514 | 429453,72 | 1300233,05 | Картометрический метод | 0.10 | - |
| 4515 | 429456,59 | 1300233,01 | Картометрический метод | 0.10 | - |
| 4516 | 429463,02 | 1300227,51 | Картометрический метод | 0.10 | - |
| 4517 | 429483,57 | 1300209,95 | Картометрический метод | 0.10 | - |
| 4518 | 429487,44 | 1300209,22 | Картометрический метод | 0.10 | - |
| 4519 | 429494,56 | 1300215,39 | Картометрический метод | 0.10 | - |
| 4477 | 429515,49 | 1300239,22 | Картометрический метод | 0.10 | - |
| ЕОЗ-1 (участок 10, внутренний контур 112) | | | | | |
| 4520 | 429314,32 | 1300486,14 | Картометрический метод | 0.10 | - |
| 4521 | 429301,34 | 1300505,51 | Картометрический метод | 0.10 | - |
| 4522 | 429278,55 | 1300538,45 | Картометрический метод | 0.10 | - |
| 4523 | 429261,53 | 1300526,44 | Картометрический метод | 0.10 | - |
| 4524 | 429274,69 | 1300507,85 | Картометрический метод | 0.10 | - |
| 4525 | 429264,81 | 1300507,46 | Картометрический метод | 0.10 | - |
| 4526 | 429265,09 | 1300493,26 | Картометрический метод | 0.10 | - |
| 4527 | 429284,68 | 1300493,98 | Картометрический метод | 0.10 | - |
| 4528 | 429286,80 | 1300495,45 | Картометрический метод | 0.10 | - |
| 4529 | 429292,43 | 1300487,48 | Картометрический метод | 0.10 | - |
| 4530 | 429286,97 | 1300483,61 | Картометрический метод | 0.10 | - |
| 4531 | 429293,81 | 1300473,78 | Картометрический метод | 0.10 | - |
| 4520 | 429314,32 | 1300486,14 | Картометрический метод | 0.10 | - |

| ЕОЗ-1 (участок 11) | | | | | |
|---------------------------|-----------|------------|------------------------|------|---|
| 4532 | 430305,77 | 1299945,76 | Картометрический метод | 0.10 | - |
| 4533 | 430303,38 | 1299958,72 | Картометрический метод | 0.10 | - |
| 4534 | 430303,19 | 1299959,76 | Картометрический метод | 0.10 | - |
| 4535 | 430300,95 | 1299974,84 | Картометрический метод | 0.10 | - |
| 4536 | 430300,18 | 1299980,02 | Картометрический метод | 0.10 | - |
| 4537 | 430299,16 | 1299986,91 | Картометрический метод | 0.10 | - |
| 4538 | 430302,62 | 1299987,60 | Картометрический метод | 0.10 | - |
| 2184 (4539) | 430295,50 | 1300013,06 | Картометрический метод | 0.10 | - |
| 4540 | 430286,78 | 1300010,62 | Картометрический метод | 0.10 | - |
| 4541 | 430279,34 | 1300005,37 | Картометрический метод | 0.10 | - |
| 4542 | 430255,20 | 1299999,55 | Картометрический метод | 0.10 | - |
| 4543 | 430253,00 | 1299999,47 | Картометрический метод | 0.10 | - |
| 4544 | 430254,44 | 1299989,93 | Картометрический метод | 0.10 | - |
| 4545 | 430255,63 | 1299980,67 | Картометрический метод | 0.10 | - |
| 4546 | 430265,90 | 1299981,99 | Картометрический метод | 0.10 | - |
| 4547 | 430267,82 | 1299971,29 | Картометрический метод | 0.10 | - |
| 4548 | 430291,74 | 1299975,57 | Картометрический метод | 0.10 | - |
| 4549 | 430293,49 | 1299965,82 | Картометрический метод | 0.10 | - |
| 4550 | 430289,96 | 1299965,19 | Картометрический метод | 0.10 | - |
| 4551 | 430290,52 | 1299962,01 | Картометрический метод | 0.10 | - |
| 4552 | 430270,14 | 1299958,36 | Картометрический метод | 0.10 | - |
| 4553 | 430270,63 | 1299954,56 | Картометрический метод | 0.10 | - |
| 4554 | 430259,18 | 1299953,09 | Картометрический метод | 0.10 | - |
| 4555 | 430260,98 | 1299939,09 | Картометрический метод | 0.10 | - |
| 4556 | 430271,67 | 1299940,68 | Картометрический метод | 0.10 | - |
| 4532 | 430305,77 | 1299945,76 | Картометрический метод | 0.10 | - |
| ЕОЗ-1 (участок 12) | | | | | |
| 4557 | 429838,10 | 1299379,45 | Картометрический метод | 0.10 | - |
| 4558 | 429836,82 | 1299381,03 | Картометрический метод | 0.10 | - |
| 4559 | 429836,72 | 1299380,91 | Картометрический метод | 0.10 | - |
| 4560 | 429819,75 | 1299399,61 | Картометрический метод | 0.10 | - |
| 4561 | 429819,75 | 1299399,64 | Картометрический метод | 0.10 | - |
| 4562 | 429809,64 | 1299390,56 | Картометрический метод | 0.10 | - |
| 4563 | 429792,02 | 1299410,47 | Картометрический метод | 0.10 | - |
| 4564 | 429781,25 | 1299404,14 | Картометрический метод | 0.10 | - |

| | | | | | |
|---|-----------|------------|------------------------|------|---|
| 4565 | 429752,75 | 1299380,35 | Картометрический метод | 0.10 | - |
| 4566 | 429795,50 | 1299337,57 | Картометрический метод | 0.10 | - |
| 4567 | 429803,17 | 1299345,23 | Картометрический метод | 0.10 | - |
| 4568 | 429815,71 | 1299357,76 | Картометрический метод | 0.10 | - |
| 4557 | 429838,10 | 1299379,45 | Картометрический метод | 0.10 | - |
| ЕОЗ-1 (участок 13, внешний контур) | | | | | |
| 4569 | 431289,51 | 1300800,18 | Картометрический метод | 0.10 | - |
| 4570 | 431280,88 | 1300841,81 | Картометрический метод | 0.10 | - |
| 4571 | 431280,03 | 1300845,92 | Картометрический метод | 0.10 | - |
| 4572 | 431265,26 | 1300885,18 | Картометрический метод | 0.10 | - |
| 4573 | 431254,12 | 1300923,58 | Картометрический метод | 0.10 | - |
| 4574 | 431269,38 | 1300929,35 | Картометрический метод | 0.10 | - |
| 4575 | 431262,14 | 1300955,34 | Картометрический метод | 0.10 | - |
| 4576 | 431241,16 | 1300961,12 | Картометрический метод | 0.10 | - |
| 4577 | 431237,92 | 1300963,25 | Картометрический метод | 0.10 | - |
| 4578 | 431228,09 | 1300973,26 | Картометрический метод | 0.10 | - |
| 4579 | 431224,58 | 1300977,99 | Картометрический метод | 0.10 | - |
| 4580 | 431213,17 | 1300993,36 | Картометрический метод | 0.10 | - |
| 4581 | 431201,87 | 1301040,95 | Картометрический метод | 0.10 | - |
| 4582 | 431183,07 | 1301037,29 | Картометрический метод | 0.10 | - |
| 4583 | 431160,61 | 1301032,97 | Картометрический метод | 0.10 | - |
| 4584 | 431177,85 | 1300951,96 | Картометрический метод | 0.10 | - |
| 4585 | 431155,77 | 1300944,38 | Картометрический метод | 0.10 | - |
| 4586 | 431160,82 | 1300929,69 | Картометрический метод | 0.10 | - |
| 4587 | 431166,36 | 1300914,64 | Картометрический метод | 0.10 | - |
| 4588 | 431120,70 | 1300897,12 | Картометрический метод | 0.10 | - |
| 4589 | 431112,99 | 1300929,69 | Картометрический метод | 0.10 | - |
| 4590 | 431037,01 | 1300903,60 | Картометрический метод | 0.10 | - |
| 4591 | 431019,35 | 1300900,29 | Картометрический метод | 0.10 | - |
| 4592 | 431008,28 | 1300898,30 | Картометрический метод | 0.10 | - |
| 4593 | 431014,22 | 1300865,18 | Картометрический метод | 0.10 | - |
| 4594 | 431017,30 | 1300851,57 | Картометрический метод | 0.10 | - |
| 4595 | 430998,12 | 1300844,54 | Картометрический метод | 0.10 | - |
| 4596 | 430944,35 | 1300824,82 | Картометрический метод | 0.10 | - |
| 4597 | 430938,45 | 1300840,88 | Картометрический метод | 0.10 | - |
| 4598 | 430936,89 | 1300845,11 | Картометрический метод | 0.10 | - |

| | | | | | |
|--|-----------|------------|------------------------|------|---|
| 4599 | 430934,91 | 1300850,50 | Картометрический метод | 0.10 | - |
| 4600 | 430862,86 | 1300822,13 | Картометрический метод | 0.10 | - |
| 4601 | 430853,12 | 1300818,26 | Картометрический метод | 0.10 | - |
| 4602 | 430856,67 | 1300811,95 | Картометрический метод | 0.10 | - |
| 4603 | 430864,66 | 1300791,66 | Картометрический метод | 0.10 | - |
| 4604 | 430878,15 | 1300756,05 | Картометрический метод | 0.10 | - |
| 4605 | 430893,33 | 1300761,56 | Картометрический метод | 0.10 | - |
| 4606 | 430896,69 | 1300752,55 | Картометрический метод | 0.10 | - |
| 4607 | 430918,00 | 1300760,52 | Картометрический метод | 0.10 | - |
| 4608 | 430929,28 | 1300764,74 | Картометрический метод | 0.10 | - |
| 4609 | 430946,36 | 1300770,61 | Картометрический метод | 0.10 | - |
| 4610 | 430957,30 | 1300774,99 | Картометрический метод | 0.10 | - |
| 4611 | 430956,68 | 1300776,62 | Картометрический метод | 0.10 | - |
| 4612 | 430953,89 | 1300784,45 | Картометрический метод | 0.10 | - |
| 4613 | 430955,08 | 1300785,23 | Картометрический метод | 0.10 | - |
| 4614 | 430956,25 | 1300785,77 | Картометрический метод | 0.10 | - |
| 4615 | 431016,35 | 1300807,90 | Картометрический метод | 0.10 | - |
| 4616 | 431025,17 | 1300813,30 | Картометрический метод | 0.10 | - |
| 4617 | 431037,36 | 1300820,75 | Картометрический метод | 0.10 | - |
| 4618 | 431041,73 | 1300822,47 | Картометрический метод | 0.10 | - |
| 4619 | 431126,17 | 1300853,90 | Картометрический метод | 0.10 | - |
| 4620 | 431131,07 | 1300829,79 | Картометрический метод | 0.10 | - |
| 4621 | 431201,79 | 1300855,58 | Картометрический метод | 0.10 | - |
| 4622 | 431211,94 | 1300812,46 | Картометрический метод | 0.10 | - |
| 4623 | 431212,55 | 1300809,99 | Картометрический метод | 0.10 | - |
| 4624 | 431224,95 | 1300812,92 | Картометрический метод | 0.10 | - |
| 4625 | 431232,40 | 1300814,68 | Картометрический метод | 0.10 | - |
| 4626 | 431233,42 | 1300810,28 | Картометрический метод | 0.10 | - |
| 4627 | 431234,77 | 1300804,47 | Картометрический метод | 0.10 | - |
| 4628 | 431237,52 | 1300791,75 | Картометрический метод | 0.10 | - |
| 4629 | 431238,11 | 1300788,94 | Картометрический метод | 0.10 | - |
| 4630 | 431261,03 | 1300794,05 | Картометрический метод | 0.10 | - |
| 4569 | 431289,51 | 1300800,18 | Картометрический метод | 0.10 | - |
| ЕОЗ-1 (участок 13, внутренний контур 1) | | | | | |
| 4631 | 431247,97 | 1300906,57 | Картометрический метод | 0.10 | - |
| 4632 | 431247,09 | 1300909,17 | Картометрический метод | 0.10 | - |

| | | | | | |
|--|-----------|------------|------------------------|------|---|
| 4633 | 431244,49 | 1300908,28 | Картометрический метод | 0.10 | - |
| 4634 | 431245,38 | 1300905,69 | Картометрический метод | 0.10 | - |
| 4631 | 431247,97 | 1300906,57 | Картометрический метод | 0.10 | - |
| ЕОЗ-1 (участок 13, внутренний контур 2) | | | | | |
| 4635 | 431168,32 | 1300857,82 | Картометрический метод | 0.10 | - |
| 4636 | 431165,71 | 1300864,21 | Картометрический метод | 0.10 | - |
| 4637 | 431160,17 | 1300861,95 | Картометрический метод | 0.10 | - |
| 4638 | 431156,77 | 1300870,30 | Картометрический метод | 0.10 | - |
| 4639 | 431153,03 | 1300868,77 | Картометрический метод | 0.10 | - |
| 4640 | 431151,29 | 1300873,05 | Картометрический метод | 0.10 | - |
| 4641 | 431134,04 | 1300866,60 | Картометрический метод | 0.10 | - |
| 4642 | 431132,39 | 1300863,80 | Картометрический метод | 0.10 | - |
| 4643 | 431137,80 | 1300839,31 | Картометрический метод | 0.10 | - |
| 4644 | 431149,70 | 1300844,15 | Картометрический метод | 0.10 | - |
| 4645 | 431148,36 | 1300847,67 | Картометрический метод | 0.10 | - |
| 4646 | 431152,19 | 1300849,14 | Картометрический метод | 0.10 | - |
| 4647 | 431151,47 | 1300850,95 | Картометрический метод | 0.10 | - |
| 4635 | 431168,32 | 1300857,82 | Картометрический метод | 0.10 | - |
| ЕОЗ-1 (участок 13, внутренний контур 3) | | | | | |
| 4648 | 430934,98 | 1300772,97 | Картометрический метод | 0.10 | - |
| 4649 | 430929,63 | 1300787,03 | Картометрический метод | 0.10 | - |
| 4650 | 430923,22 | 1300784,60 | Картометрический метод | 0.10 | - |
| 4651 | 430922,94 | 1300785,32 | Картометрический метод | 0.10 | - |
| 4652 | 430916,92 | 1300783,03 | Картометрический метод | 0.10 | - |
| 4653 | 430917,19 | 1300782,31 | Картометрический метод | 0.10 | - |
| 4654 | 430910,78 | 1300779,87 | Картометрический метод | 0.10 | - |
| 4655 | 430916,12 | 1300765,81 | Картометрический метод | 0.10 | - |
| 4648 | 430934,98 | 1300772,97 | Картометрический метод | 0.10 | - |
| ЕОЗ-1 (участок 13, внутренний контур 4) | | | | | |
| 4656 | 430900,92 | 1300801,84 | Картометрический метод | 0.10 | - |
| 4657 | 430898,38 | 1300809,06 | Картометрический метод | 0.10 | - |
| 4658 | 430900,15 | 1300809,69 | Картометрический метод | 0.10 | - |
| 4659 | 430899,13 | 1300812,60 | Картометрический метод | 0.10 | - |
| 4660 | 430897,34 | 1300811,97 | Картометрический метод | 0.10 | - |
| 4661 | 430896,46 | 1300814,48 | Картометрический метод | 0.10 | - |
| 4662 | 430897,36 | 1300814,80 | Картометрический метод | 0.10 | - |

| | | | | | |
|--|-----------|------------|------------------------|------|---|
| 4663 | 430896,58 | 1300817,00 | Картометрический метод | 0.10 | - |
| 4664 | 430897,46 | 1300817,30 | Картометрический метод | 0.10 | - |
| 4665 | 430895,03 | 1300824,23 | Картометрический метод | 0.10 | - |
| 4666 | 430889,74 | 1300822,37 | Картометрический метод | 0.10 | - |
| 4667 | 430889,04 | 1300824,34 | Картометрический метод | 0.10 | - |
| 4668 | 430885,28 | 1300823,02 | Картометрический метод | 0.10 | - |
| 4669 | 430888,40 | 1300814,16 | Картометрический метод | 0.10 | - |
| 4670 | 430875,84 | 1300809,74 | Картометрический метод | 0.10 | - |
| 4671 | 430875,21 | 1300811,52 | Картометрический метод | 0.10 | - |
| 4672 | 430870,94 | 1300810,02 | Картометрический метод | 0.10 | - |
| 4673 | 430870,15 | 1300812,27 | Картометрический метод | 0.10 | - |
| 4674 | 430867,73 | 1300811,42 | Картометрический метод | 0.10 | - |
| 4675 | 430871,63 | 1300800,31 | Картометрический метод | 0.10 | - |
| 4676 | 430869,86 | 1300799,69 | Картометрический метод | 0.10 | - |
| 4677 | 430870,74 | 1300797,19 | Картометрический метод | 0.10 | - |
| 4678 | 430872,53 | 1300797,82 | Картометрический метод | 0.10 | - |
| 4679 | 430874,39 | 1300792,52 | Картометрический метод | 0.10 | - |
| 4656 | 430900,92 | 1300801,84 | Картометрический метод | 0.10 | - |
| ЕОЗ-1 (участок 14, внешний контур) | | | | | |
| 4680 | 431125,42 | 1300580,63 | Картометрический метод | 0.10 | - |
| 4681 | 431123,71 | 1300610,91 | Картометрический метод | 0.10 | - |
| 4682 | 431063,75 | 1300607,39 | Картометрический метод | 0.10 | - |
| 4683 | 431069,80 | 1300576,86 | Картометрический метод | 0.10 | - |
| 4680 | 431125,42 | 1300580,63 | Картометрический метод | 0.10 | - |
| ЕОЗ-1 (участок 14, внутренний контур) | | | | | |
| 4684 | 431106,66 | 1300584,99 | Картометрический метод | 0.10 | - |
| 4685 | 431105,76 | 1300600,83 | Картометрический метод | 0.10 | - |
| 4686 | 431095,77 | 1300600,26 | Картометрический метод | 0.10 | - |
| 4687 | 431095,64 | 1300602,55 | Картометрический метод | 0.10 | - |
| 4688 | 431077,16 | 1300601,50 | Картометрический метод | 0.10 | - |
| 4689 | 431078,19 | 1300583,37 | Картометрический метод | 0.10 | - |
| 4684 | 431106,66 | 1300584,99 | Картометрический метод | 0.10 | - |
| ЕОЗ-1 (участок 15, внешний контур) | | | | | |
| 4690 | 430952,62 | 1300585,17 | Картометрический метод | 0.10 | - |
| 4691 | 430949,45 | 1300597,75 | Картометрический метод | 0.10 | - |
| 4692 | 430942,51 | 1300625,20 | Картометрический метод | 0.10 | - |

| | | | | | |
|--|-----------|------------|------------------------|------|---|
| 4693 | 430881,29 | 1300612,41 | Картометрический метод | 0.10 | - |
| 4694 | 430863,98 | 1300609,21 | Картометрический метод | 0.10 | - |
| 4695 | 430869,85 | 1300577,56 | Картометрический метод | 0.10 | - |
| 4696 | 430873,00 | 1300565,08 | Картометрический метод | 0.10 | - |
| 4690 | 430952,62 | 1300585,17 | Картометрический метод | 0.10 | - |
| ЕОЗ-1 (участок 15, внутренний контур) | | | | | |
| 4697 | 430933,00 | 1300594,01 | Картометрический метод | 0.10 | - |
| 4698 | 430926,56 | 1300615,96 | Картометрический метод | 0.10 | - |
| 4699 | 430883,36 | 1300602,57 | Картометрический метод | 0.10 | - |
| 4700 | 430889,41 | 1300581,73 | Картометрический метод | 0.10 | - |
| 4701 | 430900,22 | 1300583,75 | Картометрический метод | 0.10 | - |
| 4702 | 430910,95 | 1300587,57 | Картометрический метод | 0.10 | - |
| 4697 | 430933,00 | 1300594,01 | Картометрический метод | 0.10 | - |
| ЕОЗ-1 (участок 16, внешний контур) | | | | | |
| 4703 | 430837,09 | 1300500,33 | Картометрический метод | 0.10 | - |
| 4704 | 430827,78 | 1300553,67 | Картометрический метод | 0.10 | - |
| 4705 | 430801,94 | 1300547,17 | Картометрический метод | 0.10 | - |
| 4706 | 430771,56 | 1300539,53 | Картометрический метод | 0.10 | - |
| 4707 | 430773,84 | 1300530,79 | Картометрический метод | 0.10 | - |
| 4708 | 430778,77 | 1300513,24 | Картометрический метод | 0.10 | - |
| 4709 | 430782,58 | 1300498,57 | Картометрический метод | 0.10 | - |
| 4710 | 430799,76 | 1300503,44 | Картометрический метод | 0.10 | - |
| 4711 | 430797,45 | 1300511,58 | Картометрический метод | 0.10 | - |
| 4712 | 430809,34 | 1300516,76 | Картометрический метод | 0.10 | - |
| 4713 | 430830,74 | 1300521,55 | Картометрический метод | 0.10 | - |
| 4714 | 430831,72 | 1300515,55 | Картометрический метод | 0.10 | - |
| 4715 | 430833,02 | 1300508,81 | Картометрический метод | 0.10 | - |
| 4716 | 430833,51 | 1300508,91 | Картометрический метод | 0.10 | - |
| 4717 | 430833,74 | 1300507,53 | Картометрический метод | 0.10 | - |
| 4718 | 430833,29 | 1300507,45 | Картометрический метод | 0.10 | - |
| 4719 | 430834,19 | 1300502,88 | Картометрический метод | 0.10 | - |
| 4720 | 430833,69 | 1300502,78 | Картометрический метод | 0.10 | - |
| 4721 | 430833,91 | 1300501,33 | Картометрический метод | 0.10 | - |
| 4722 | 430834,20 | 1300499,38 | Картометрический метод | 0.10 | - |
| 4703 | 430837,09 | 1300500,33 | Картометрический метод | 0.10 | - |
| ЕОЗ-1 (участок 16, внутренний контур 1) | | | | | |

| | | | | | |
|--|-----------|------------|------------------------|------|---|
| 4723 | 430828,42 | 1300532,93 | Картометрический метод | 0.10 | - |
| 4724 | 430825,75 | 1300542,30 | Картометрический метод | 0.10 | - |
| 4725 | 430826,05 | 1300542,83 | Картометрический метод | 0.10 | - |
| 4726 | 430822,55 | 1300544,78 | Картометрический метод | 0.10 | - |
| 4727 | 430822,25 | 1300544,25 | Картометрический метод | 0.10 | - |
| 4728 | 430804,84 | 1300539,05 | Картометрический метод | 0.10 | - |
| 4729 | 430811,68 | 1300521,99 | Картометрический метод | 0.10 | - |
| 4730 | 430812,23 | 1300522,22 | Картометрический метод | 0.10 | - |
| 4731 | 430811,79 | 1300523,33 | Картометрический метод | 0.10 | - |
| 4732 | 430815,85 | 1300524,96 | Картометрический метод | 0.10 | - |
| 4733 | 430816,09 | 1300524,37 | Картометрический метод | 0.10 | - |
| 4734 | 430820,07 | 1300525,96 | Картометрический метод | 0.10 | - |
| 4735 | 430820,67 | 1300526,54 | Картометрический метод | 0.10 | - |
| 4736 | 430821,49 | 1300526,18 | Картометрический метод | 0.10 | - |
| 4737 | 430823,06 | 1300526,36 | Картометрический метод | 0.10 | - |
| 4738 | 430824,00 | 1300527,48 | Картометрический метод | 0.10 | - |
| 4739 | 430824,02 | 1300529,02 | Картометрический метод | 0.10 | - |
| 4740 | 430823,12 | 1300530,00 | Картометрический метод | 0.10 | - |
| 4741 | 430821,12 | 1300530,85 | Картометрический метод | 0.10 | - |
| 4723 | 430828,42 | 1300532,93 | Картометрический метод | 0.10 | - |
| ЕОЗ-1 (участок 16, внутренний контур 2) | | | | | |
| 4742 | 430803,15 | 1300523,04 | Картометрический метод | 0.10 | - |
| 4743 | 430798,15 | 1300535,54 | Картометрический метод | 0.10 | - |
| 4744 | 430794,86 | 1300534,23 | Картометрический метод | 0.10 | - |
| 4745 | 430793,88 | 1300536,68 | Картометрический метод | 0.10 | - |
| 4746 | 430783,48 | 1300532,52 | Картометрический метод | 0.10 | - |
| 4747 | 430789,46 | 1300517,57 | Картометрический метод | 0.10 | - |
| 4742 | 430803,15 | 1300523,04 | Картометрический метод | 0.10 | - |
| ЕОЗ-1 (участок 17, внешний контур) | | | | | |
| 4748 | 430767,14 | 1301221,54 | Картометрический метод | 0.10 | - |
| 4749 | 430750,22 | 1301324,43 | Картометрический метод | 0.10 | - |
| 4750 | 430729,36 | 1301331,54 | Картометрический метод | 0.10 | - |
| 4751 | 430733,57 | 1301345,21 | Картометрический метод | 0.10 | - |
| 4752 | 430744,39 | 1301341,87 | Картометрический метод | 0.10 | - |
| 4753 | 430748,36 | 1301340,59 | Картометрический метод | 0.10 | - |
| 4754 | 430754,40 | 1301338,39 | Картометрический метод | 0.10 | - |

| | | | | | |
|--|-----------|------------|------------------------|------|---|
| 4755 | 430760,76 | 1301355,86 | Картометрический метод | 0.10 | - |
| 4756 | 430735,04 | 1301364,00 | Картометрический метод | 0.10 | - |
| 4757 | 430739,34 | 1301376,57 | Картометрический метод | 0.10 | - |
| 4758 | 430736,26 | 1301390,68 | Картометрический метод | 0.10 | - |
| 4759 | 430728,65 | 1301425,45 | Картометрический метод | 0.10 | - |
| 4760 | 430724,53 | 1301444,28 | Картометрический метод | 0.10 | - |
| 4761 | 430697,41 | 1301439,95 | Картометрический метод | 0.10 | - |
| 4762 | 430693,46 | 1301439,32 | Картометрический метод | 0.10 | - |
| 4763 | 430690,99 | 1301438,93 | Картометрический метод | 0.10 | - |
| 4764 | 430688,06 | 1301438,46 | Картометрический метод | 0.10 | - |
| 4765 | 430685,22 | 1301437,92 | Картометрический метод | 0.10 | - |
| 4766 | 430671,66 | 1301435,58 | Картометрический метод | 0.10 | - |
| 4767 | 430683,66 | 1301365,92 | Картометрический метод | 0.10 | - |
| 4768 | 430688,89 | 1301334,88 | Картометрический метод | 0.10 | - |
| 4769 | 430598,04 | 1301319,20 | Картометрический метод | 0.10 | - |
| 4770 | 430581,80 | 1301303,49 | Картометрический метод | 0.10 | - |
| 4771 | 430566,39 | 1301300,45 | Картометрический метод | 0.10 | - |
| 4772 | 430546,74 | 1301297,96 | Картометрический метод | 0.10 | - |
| 4773 | 430550,65 | 1301282,74 | Картометрический метод | 0.10 | - |
| 4774 | 430552,46 | 1301267,61 | Картометрический метод | 0.10 | - |
| 4775 | 430573,00 | 1301272,67 | Картометрический метод | 0.10 | - |
| 4776 | 430587,19 | 1301275,28 | Картометрический метод | 0.10 | - |
| 4777 | 430605,00 | 1301269,20 | Картометрический метод | 0.10 | - |
| 4778 | 430697,20 | 1301285,60 | Картометрический метод | 0.10 | - |
| 4779 | 430709,59 | 1301212,07 | Картометрический метод | 0.10 | - |
| 4748 | 430767,14 | 1301221,54 | Картометрический метод | 0.10 | - |
| ЕОЗ-1 (участок 17, внутренний контур) | | | | | |
| 4780 | 430723,27 | 1301303,84 | Картометрический метод | 0.10 | - |
| 4781 | 430720,39 | 1301329,77 | Картометрический метод | 0.10 | - |
| 4782 | 430718,48 | 1301330,97 | Картометрический метод | 0.10 | - |
| 4783 | 430717,07 | 1301343,63 | Картометрический метод | 0.10 | - |
| 4784 | 430715,25 | 1301343,42 | Картометрический метод | 0.10 | - |
| 4785 | 430714,88 | 1301346,70 | Картометрический метод | 0.10 | - |
| 4786 | 430713,81 | 1301346,58 | Картометрический метод | 0.10 | - |
| 4787 | 430713,37 | 1301348,00 | Картометрический метод | 0.10 | - |
| 4788 | 430712,40 | 1301349,16 | Картометрический метод | 0.10 | - |

| | | | | | |
|---|-----------|------------|------------------------|------|---|
| 4789 | 430711,07 | 1301349,86 | Картометрический метод | 0.10 | - |
| 4790 | 430709,57 | 1301349,99 | Картометрический метод | 0.10 | - |
| 4791 | 430708,13 | 1301349,55 | Картометрический метод | 0.10 | - |
| 4792 | 430706,97 | 1301348,58 | Картометрический метод | 0.10 | - |
| 4793 | 430706,27 | 1301347,25 | Картометрический метод | 0.10 | - |
| 4794 | 430706,14 | 1301345,73 | Картометрический метод | 0.10 | - |
| 4795 | 430705,06 | 1301345,61 | Картометрический метод | 0.10 | - |
| 4796 | 430705,43 | 1301342,33 | Картометрический метод | 0.10 | - |
| 4797 | 430703,35 | 1301342,10 | Картометрический метод | 0.10 | - |
| 4798 | 430703,51 | 1301340,70 | Картометрический метод | 0.10 | - |
| 4799 | 430702,42 | 1301339,33 | Картометрический метод | 0.10 | - |
| 4800 | 430702,51 | 1301338,47 | Картометрический метод | 0.10 | - |
| 4801 | 430699,90 | 1301338,21 | Картометрический метод | 0.10 | - |
| 4802 | 430700,70 | 1301331,03 | Картометрический метод | 0.10 | - |
| 4803 | 430703,31 | 1301331,32 | Картометрический метод | 0.10 | - |
| 4804 | 430703,40 | 1301330,49 | Картометрический метод | 0.10 | - |
| 4805 | 430704,77 | 1301329,39 | Картометрический метод | 0.10 | - |
| 4806 | 430703,17 | 1301327,79 | Картометрический метод | 0.10 | - |
| 4807 | 430706,05 | 1301301,86 | Картометрический метод | 0.10 | - |
| 4808 | 430711,21 | 1301302,43 | Картометрический метод | 0.10 | - |
| 4809 | 430711,54 | 1301299,46 | Картометрический метод | 0.10 | - |
| 4810 | 430710,32 | 1301299,33 | Картометрический метод | 0.10 | - |
| 4811 | 430711,30 | 1301290,57 | Картометрический метод | 0.10 | - |
| 4812 | 430720,64 | 1301291,61 | Картометрический метод | 0.10 | - |
| 4813 | 430719,66 | 1301300,37 | Картометрический метод | 0.10 | - |
| 4814 | 430718,45 | 1301300,23 | Картометрический метод | 0.10 | - |
| 4815 | 430718,12 | 1301303,20 | Картометрический метод | 0.10 | - |
| 4780 | 430723,27 | 1301303,84 | Картометрический метод | 0.10 | - |
| ЕОЗ-1 (участок 18, внешний контур) | | | | | |
| 4816 | 430377,52 | 1300771,49 | Картометрический метод | 0.10 | - |
| 4817 | 430376,60 | 1300776,97 | Картометрический метод | 0.10 | - |
| 4818 | 430375,44 | 1300783,52 | Картометрический метод | 0.10 | - |
| 4819 | 430372,53 | 1300799,98 | Картометрический метод | 0.10 | - |
| 4820 | 430371,92 | 1300803,46 | Картометрический метод | 0.10 | - |
| 4821 | 430371,22 | 1300807,44 | Картометрический метод | 0.10 | - |
| 4822 | 430368,25 | 1300806,92 | Картометрический метод | 0.10 | - |

| | | | | | |
|--|-----------|------------|------------------------|------|---|
| 4823 | 430346,88 | 1300803,62 | Картометрический метод | 0.10 | - |
| 4824 | 430338,55 | 1300802,33 | Картометрический метод | 0.10 | - |
| 4825 | 430342,02 | 1300783,50 | Картометрический метод | 0.10 | - |
| 4826 | 430344,08 | 1300765,91 | Картометрический метод | 0.10 | - |
| 4827 | 430352,12 | 1300766,85 | Картометрический метод | 0.10 | - |
| 4828 | 430369,02 | 1300769,94 | Картометрический метод | 0.10 | - |
| 4816 | 430377,52 | 1300771,49 | Картометрический метод | 0.10 | - |
| ЕОЗ-1 (участок 18, внутренний контур) | | | | | |
| 4829 | 430370,02 | 1300778,85 | Картометрический метод | 0.10 | - |
| 4830 | 430367,74 | 1300791,34 | Картометрический метод | 0.10 | - |
| 4831 | 430364,82 | 1300790,80 | Картометрический метод | 0.10 | - |
| 4832 | 430363,47 | 1300798,21 | Картометрический метод | 0.10 | - |
| 4833 | 430346,82 | 1300795,18 | Картометрический метод | 0.10 | - |
| 4834 | 430350,44 | 1300775,28 | Картометрический метод | 0.10 | - |
| 4829 | 430370,02 | 1300778,85 | Картометрический метод | 0.10 | - |
| ЕОЗ-1 (участок 19, внешний контур) | | | | | |
| 4835 | 430046,52 | 1301213,01 | Картометрический метод | 0.10 | - |
| 4836 | 430043,80 | 1301213,87 | Картометрический метод | 0.10 | - |
| 4837 | 430025,44 | 1301218,96 | Картометрический метод | 0.10 | - |
| 4838 | 430005,64 | 1301224,20 | Картометрический метод | 0.10 | - |
| 4839 | 429986,03 | 1301229,39 | Картометрический метод | 0.10 | - |
| 4840 | 429985,41 | 1301227,06 | Картометрический метод | 0.10 | - |
| 4841 | 429977,01 | 1301202,90 | Картометрический метод | 0.10 | - |
| 4842 | 429968,22 | 1301177,61 | Картометрический метод | 0.10 | - |
| 4843 | 429960,81 | 1301156,31 | Картометрический метод | 0.10 | - |
| 4844 | 430030,12 | 1301135,21 | Картометрический метод | 0.10 | - |
| 4845 | 430034,17 | 1301144,61 | Картометрический метод | 0.10 | - |
| 4846 | 430038,36 | 1301154,31 | Картометрический метод | 0.10 | - |
| 4847 | 430040,23 | 1301168,39 | Картометрический метод | 0.10 | - |
| 4848 | 430038,63 | 1301176,97 | Картометрический метод | 0.10 | - |
| 4849 | 430044,54 | 1301205,57 | Картометрический метод | 0.10 | - |
| 4850 | 430045,77 | 1301210,28 | Картометрический метод | 0.10 | - |
| 4851 | 430045,88 | 1301210,75 | Картометрический метод | 0.10 | - |
| 4835 | 430046,52 | 1301213,01 | Картометрический метод | 0.10 | - |
| ЕОЗ-1 (участок 19, внутренний контур) | | | | | |
| 4852 | 430021,18 | 1301189,08 | Картометрический метод | 0.10 | - |

| | | | | | |
|---|-----------|------------|------------------------|------|---|
| 4853 | 430016,50 | 1301190,79 | Картометрический метод | 0.10 | - |
| 4854 | 430018,95 | 1301197,69 | Картометрический метод | 0.10 | - |
| 4855 | 430017,76 | 1301199,15 | Картометрический метод | 0.10 | - |
| 4856 | 430016,13 | 1301200,18 | Картометрический метод | 0.10 | - |
| 4857 | 430014,24 | 1301200,89 | Картометрический метод | 0.10 | - |
| 4858 | 430011,98 | 1301201,16 | Картометрический метод | 0.10 | - |
| 4859 | 430009,30 | 1301201,06 | Картометрический метод | 0.10 | - |
| 4860 | 430007,02 | 1301194,03 | Картометрический метод | 0.10 | - |
| 4861 | 430002,27 | 1301195,70 | Картометрический метод | 0.10 | - |
| 4862 | 429993,38 | 1301168,83 | Картометрический метод | 0.10 | - |
| 4863 | 429998,09 | 1301167,19 | Картометрический метод | 0.10 | - |
| 4864 | 429997,62 | 1301165,75 | Картометрический метод | 0.10 | - |
| 4865 | 429999,88 | 1301165,01 | Картометрический метод | 0.10 | - |
| 4866 | 429999,52 | 1301163,92 | Картометрический метод | 0.10 | - |
| 4867 | 429999,54 | 1301162,96 | Картометрический метод | 0.10 | - |
| 4868 | 429999,88 | 1301162,06 | Картометрический метод | 0.10 | - |
| 4869 | 430000,48 | 1301161,33 | Картометрический метод | 0.10 | - |
| 4870 | 430001,50 | 1301160,76 | Картометрический метод | 0.10 | - |
| 4871 | 430002,46 | 1301160,70 | Картометрический метод | 0.10 | - |
| 4872 | 430003,22 | 1301160,90 | Картометрический метод | 0.10 | - |
| 4873 | 430004,00 | 1301161,42 | Картометрический метод | 0.10 | - |
| 4874 | 430004,57 | 1301162,18 | Картометрический метод | 0.10 | - |
| 4875 | 430004,96 | 1301163,22 | Картометрический метод | 0.10 | - |
| 4876 | 430007,19 | 1301162,45 | Картометрический метод | 0.10 | - |
| 4877 | 430007,66 | 1301163,82 | Картометрический метод | 0.10 | - |
| 4878 | 430012,29 | 1301162,18 | Картометрический метод | 0.10 | - |
| 4852 | 430021,18 | 1301189,08 | Картометрический метод | 0.10 | - |
| ЕОЗ-1 (участок 20, внешний контур) | | | | | |
| 4879 | 430001,03 | 1301841,74 | Картометрический метод | 0.10 | - |
| 4880 | 429929,91 | 1301865,75 | Картометрический метод | 0.10 | - |
| 4881 | 429835,78 | 1301899,99 | Картометрический метод | 0.10 | - |
| 4882 | 429804,47 | 1301910,28 | Картометрический метод | 0.10 | - |
| 4883 | 429800,91 | 1301911,19 | Картометрический метод | 0.10 | - |
| 4884 | 429763,01 | 1301925,35 | Картометрический метод | 0.10 | - |
| 4885 | 429751,29 | 1301893,30 | Картометрический метод | 0.10 | - |
| 4886 | 429794,12 | 1301879,04 | Картометрический метод | 0.10 | - |

| | | | | | |
|--|-----------|------------|------------------------|------|---|
| 4887 | 429786,82 | 1301858,24 | Картометрический метод | 0.10 | - |
| 4888 | 429789,31 | 1301857,28 | Картометрический метод | 0.10 | - |
| 4889 | 429790,24 | 1301856,92 | Картометрический метод | 0.10 | - |
| 4890 | 429820,64 | 1301844,80 | Картометрический метод | 0.10 | - |
| 4891 | 429822,20 | 1301844,30 | Картометрический метод | 0.10 | - |
| 4892 | 429844,09 | 1301836,08 | Картометрический метод | 0.10 | - |
| 4893 | 429845,83 | 1301841,75 | Картометрический метод | 0.10 | - |
| 4894 | 429845,35 | 1301841,89 | Картометрический метод | 0.10 | - |
| 4895 | 429850,73 | 1301859,37 | Картометрический метод | 0.10 | - |
| 4896 | 429856,71 | 1301856,39 | Картометрический метод | 0.10 | - |
| 4897 | 429857,90 | 1301856,17 | Картометрический метод | 0.10 | - |
| 4898 | 429858,17 | 1301856,92 | Картометрический метод | 0.10 | - |
| 4899 | 429870,15 | 1301852,73 | Картометрический метод | 0.10 | - |
| 4900 | 429869,93 | 1301851,84 | Картометрический метод | 0.10 | - |
| 4901 | 429888,86 | 1301845,29 | Картометрический метод | 0.10 | - |
| 4902 | 429870,53 | 1301791,06 | Картометрический метод | 0.10 | - |
| 4903 | 429888,84 | 1301784,64 | Картометрический метод | 0.10 | - |
| 4904 | 429900,77 | 1301818,64 | Картометрический метод | 0.10 | - |
| 4905 | 429907,86 | 1301838,84 | Картометрический метод | 0.10 | - |
| 4906 | 429990,90 | 1301811,21 | Картометрический метод | 0.10 | - |
| 4879 | 430001,03 | 1301841,74 | Картометрический метод | 0.10 | - |
| ЕОЗ-1 (участок 20, внутренний контур) | | | | | |
| 4907 | 429812,34 | 1301871,26 | Картометрический метод | 0.10 | - |
| 4908 | 429797,76 | 1301876,30 | Картометрический метод | 0.10 | - |
| 4909 | 429791,81 | 1301859,10 | Картометрический метод | 0.10 | - |
| 4910 | 429803,53 | 1301855,05 | Картометрический метод | 0.10 | - |
| 4911 | 429803,81 | 1301855,86 | Картометрический метод | 0.10 | - |
| 4912 | 429806,67 | 1301854,87 | Картометрический метод | 0.10 | - |
| 4907 | 429812,34 | 1301871,26 | Картометрический метод | 0.10 | - |
| ЕОЗ-1 (участок 21) | | | | | |
| 4913 | 429671,16 | 1301194,11 | Картометрический метод | 0.10 | - |
| 4914 | 429659,56 | 1301198,16 | Картометрический метод | 0.10 | - |
| 4915 | 429658,39 | 1301195,05 | Картометрический метод | 0.10 | - |
| 4916 | 429657,98 | 1301194,08 | Картометрический метод | 0.10 | - |
| 4917 | 429658,82 | 1301193,72 | Картометрический метод | 0.10 | - |
| 4918 | 429658,41 | 1301192,81 | Картометрический метод | 0.10 | - |

| | | | | | |
|-------------|-----------|------------|------------------------|------|---|
| 4919 | 429656,62 | 1301188,19 | Картометрический метод | 0.10 | - |
| 4920 | 429656,40 | 1301188,28 | Картометрический метод | 0.10 | - |
| 4921 | 429654,13 | 1301181,73 | Картометрический метод | 0.10 | - |
| 4922 | 429654,41 | 1301181,61 | Картометрический метод | 0.10 | - |
| 4923 | 429652,58 | 1301176,86 | Картометрический метод | 0.10 | - |
| 4924 | 429642,04 | 1301180,18 | Картометрический метод | 0.10 | - |
| 4925 | 429642,15 | 1301180,46 | Картометрический метод | 0.10 | - |
| 4926 | 429637,72 | 1301181,78 | Картометрический метод | 0.10 | - |
| 4927 | 429637,43 | 1301180,81 | Картометрический метод | 0.10 | - |
| 4928 | 429630,30 | 1301183,41 | Картометрический метод | 0.10 | - |
| 4929 | 429631,29 | 1301186,09 | Картометрический метод | 0.10 | - |
| 4930 | 429640,29 | 1301207,74 | Картометрический метод | 0.10 | - |
| 4931 | 429642,09 | 1301212,22 | Картометрический метод | 0.10 | - |
| 4932 | 429633,03 | 1301215,58 | Картометрический метод | 0.10 | - |
| 4933 | 429611,83 | 1301224,36 | Картометрический метод | 0.10 | - |
| 4934 | 429576,42 | 1301124,12 | Картометрический метод | 0.10 | - |
| 4935 (4959) | 429597,09 | 1301119,68 | Картометрический метод | 0.10 | - |
| 4936 | 429597,46 | 1301128,95 | Картометрический метод | 0.10 | - |
| 4937 | 429597,41 | 1301137,43 | Картометрический метод | 0.10 | - |
| 4938 | 429616,71 | 1301136,95 | Картометрический метод | 0.10 | - |
| 4939 | 429625,87 | 1301134,00 | Картометрический метод | 0.10 | - |
| 4940 | 429629,54 | 1301144,97 | Картометрический метод | 0.10 | - |
| 4941 | 429625,95 | 1301146,19 | Картометрический метод | 0.10 | - |
| 4942 | 429630,65 | 1301160,15 | Картометрический метод | 0.10 | - |
| 4943 | 429634,27 | 1301158,93 | Картометрический метод | 0.10 | - |
| 4944 | 429636,28 | 1301164,91 | Картометрический метод | 0.10 | - |
| 4945 | 429649,10 | 1301160,60 | Картометрический метод | 0.10 | - |
| 4946 | 429638,76 | 1301129,94 | Картометрический метод | 0.10 | - |
| 4947 | 429635,66 | 1301130,93 | Картометрический метод | 0.10 | - |
| 4948 | 429632,69 | 1301121,20 | Картометрический метод | 0.10 | - |
| 4949 | 429624,01 | 1301096,10 | Картометрический метод | 0.10 | - |
| 4950 | 429623,74 | 1301095,37 | Картометрический метод | 0.10 | - |
| 4951 | 429624,55 | 1301095,08 | Картометрический метод | 0.10 | - |
| 4952 | 429623,68 | 1301092,63 | Картометрический метод | 0.10 | - |
| 4953 | 429622,87 | 1301092,91 | Картометрический метод | 0.10 | - |

| | | | | | |
|---|-----------|------------|------------------------|------|---|
| 4954 | 429620,57 | 1301086,53 | Картометрический метод | 0.10 | - |
| 4955 | 429620,32 | 1301085,76 | Картометрический метод | 0.10 | - |
| 4956 | 429612,69 | 1301088,68 | Картометрический метод | 0.10 | - |
| 4957 | 429613,20 | 1301101,72 | Картометрический метод | 0.10 | - |
| 4958 | 429614,37 | 1301121,33 | Картометрический метод | 0.10 | - |
| 4935 (4959) | 429597,09 | 1301119,68 | Картометрический метод | 0.10 | - |
| 4960 | 429596,19 | 1301101,66 | Картометрический метод | 0.10 | - |
| 4961 | 429595,62 | 1301090,10 | Картометрический метод | 0.10 | - |
| 4962 | 429602,32 | 1301088,65 | Картометрический метод | 0.10 | - |
| 4963 | 429628,20 | 1301077,44 | Картометрический метод | 0.10 | - |
| 4964 | 429644,71 | 1301122,27 | Картометрический метод | 0.10 | - |
| 4913 | 429671,16 | 1301194,11 | Картометрический метод | 0.10 | - |
| ЕОЗ-1 (участок 22) | | | | | |
| 4965 | 429655,19 | 1299809,83 | Картометрический метод | 0.10 | - |
| 4966 | 429646,91 | 1299815,95 | Картометрический метод | 0.10 | - |
| 4967 | 429638,66 | 1299822,04 | Картометрический метод | 0.10 | - |
| 4968 | 429635,49 | 1299824,39 | Картометрический метод | 0.10 | - |
| 4969 | 429623,02 | 1299806,16 | Картометрический метод | 0.10 | - |
| 4970 | 429613,63 | 1299791,04 | Картометрический метод | 0.10 | - |
| 4971 | 429619,61 | 1299780,86 | Картометрический метод | 0.10 | - |
| 4972 | 429630,01 | 1299766,19 | Картометрический метод | 0.10 | - |
| 4973 | 429646,57 | 1299782,75 | Картометрический метод | 0.10 | - |
| 4974 | 429635,51 | 1299793,81 | Картометрический метод | 0.10 | - |
| 4965 | 429655,19 | 1299809,83 | Картометрический метод | 0.10 | - |
| ЕОЗ-1 (участок 23, внешний контур) | | | | | |
| 4975 | 429569,66 | 1299810,31 | Картометрический метод | 0.10 | - |
| 4976 | 429554,57 | 1299831,59 | Картометрический метод | 0.10 | - |
| 4977 | 429549,78 | 1299838,35 | Картометрический метод | 0.10 | - |
| 4978 | 429545,02 | 1299834,07 | Картометрический метод | 0.10 | - |
| 4979 | 429506,12 | 1299799,55 | Картометрический метод | 0.10 | - |
| 4980 | 429498,91 | 1299806,76 | Картометрический метод | 0.10 | - |
| 4981 | 429495,84 | 1299810,43 | Картометрический метод | 0.10 | - |
| 4982 | 429491,34 | 1299815,88 | Картометрический метод | 0.10 | - |
| 4983 | 429483,48 | 1299825,83 | Картометрический метод | 0.10 | - |
| 4984 | 429478,64 | 1299836,44 | Картометрический метод | 0.10 | - |
| 4985 | 429464,97 | 1299864,84 | Картометрический метод | 0.10 | - |

| | | | | | |
|------|-----------|------------|------------------------|------|---|
| 4986 | 429463,50 | 1299868,41 | Картометрический метод | 0.10 | - |
| 4987 | 429439,27 | 1299899,19 | Картометрический метод | 0.10 | - |
| 4988 | 429457,04 | 1299912,45 | Картометрический метод | 0.10 | - |
| 4989 | 429447,57 | 1299924,01 | Картометрический метод | 0.10 | - |
| 4990 | 429438,55 | 1299931,94 | Картометрический метод | 0.10 | - |
| 4991 | 429432,91 | 1299938,60 | Картометрический метод | 0.10 | - |
| 4992 | 429412,95 | 1299960,23 | Картометрический метод | 0.10 | - |
| 4993 | 429405,70 | 1299968,51 | Картометрический метод | 0.10 | - |
| 4994 | 429401,34 | 1299964,62 | Картометрический метод | 0.10 | - |
| 4995 | 429384,50 | 1299951,29 | Картометрический метод | 0.10 | - |
| 4996 | 429374,76 | 1299946,61 | Картометрический метод | 0.10 | - |
| 4997 | 429364,69 | 1299963,36 | Картометрический метод | 0.10 | - |
| 4998 | 429390,68 | 1299985,79 | Картометрический метод | 0.10 | - |
| 4999 | 429380,43 | 1299997,12 | Картометрический метод | 0.10 | - |
| 5000 | 429370,09 | 1299993,03 | Картометрический метод | 0.10 | - |
| 5001 | 429360,99 | 1300014,02 | Картометрический метод | 0.10 | - |
| 5002 | 429320,62 | 1299986,89 | Картометрический метод | 0.10 | - |
| 5003 | 429318,18 | 1299990,93 | Картометрический метод | 0.10 | - |
| 5004 | 429307,00 | 1300006,21 | Картометрический метод | 0.10 | - |
| 5005 | 429304,77 | 1300010,13 | Картометрический метод | 0.10 | - |
| 5006 | 429302,21 | 1300014,95 | Картометрический метод | 0.10 | - |
| 5007 | 429287,81 | 1300038,88 | Картометрический метод | 0.10 | - |
| 5008 | 429273,65 | 1300030,36 | Картометрический метод | 0.10 | - |
| 5009 | 429288,18 | 1300005,16 | Картометрический метод | 0.10 | - |
| 5010 | 429301,04 | 1299984,81 | Картометрический метод | 0.10 | - |
| 5011 | 429291,60 | 1299977,88 | Картометрический метод | 0.10 | - |
| 5012 | 429290,70 | 1299977,08 | Картометрический метод | 0.10 | - |
| 5013 | 429280,57 | 1299970,23 | Картометрический метод | 0.10 | - |
| 5014 | 429255,50 | 1299953,90 | Картометрический метод | 0.10 | - |
| 5015 | 429252,69 | 1299952,41 | Картометрический метод | 0.10 | - |
| 5016 | 429240,44 | 1299940,16 | Картометрический метод | 0.10 | - |
| 5017 | 429244,85 | 1299934,17 | Картометрический метод | 0.10 | - |
| 5018 | 429263,39 | 1299927,32 | Картометрический метод | 0.10 | - |
| 5019 | 429289,03 | 1299921,18 | Картометрический метод | 0.10 | - |
| 5020 | 429295,97 | 1299910,20 | Картометрический метод | 0.10 | - |

| | | | | | |
|------|-----------|------------|------------------------|------|---|
| 5021 | 429308,95 | 1299889,68 | Картометрический метод | 0.10 | - |
| 5022 | 429321,11 | 1299870,47 | Картометрический метод | 0.10 | - |
| 5023 | 429334,87 | 1299879,18 | Картометрический метод | 0.10 | - |
| 5024 | 429356,48 | 1299845,02 | Картометрический метод | 0.10 | - |
| 5025 | 429357,26 | 1299845,83 | Картометрический метод | 0.10 | - |
| 5026 | 429365,28 | 1299850,82 | Картометрический метод | 0.10 | - |
| 5027 | 429367,75 | 1299846,70 | Картометрический метод | 0.10 | - |
| 5028 | 429370,75 | 1299849,35 | Картометрический метод | 0.10 | - |
| 5029 | 429374,82 | 1299851,09 | Картометрический метод | 0.10 | - |
| 5030 | 429378,33 | 1299845,23 | Картометрический метод | 0.10 | - |
| 5031 | 429382,11 | 1299847,39 | Картометрический метод | 0.10 | - |
| 5032 | 429383,10 | 1299847,95 | Картометрический метод | 0.10 | - |
| 5033 | 429387,20 | 1299841,23 | Картометрический метод | 0.10 | - |
| 5034 | 429388,15 | 1299841,86 | Картометрический метод | 0.10 | - |
| 5035 | 429396,68 | 1299828,13 | Картометрический метод | 0.10 | - |
| 5036 | 429395,81 | 1299827,59 | Картометрический метод | 0.10 | - |
| 5037 | 429378,44 | 1299815,77 | Картометрический метод | 0.10 | - |
| 5038 | 429378,12 | 1299816,52 | Картометрический метод | 0.10 | - |
| 5039 | 429376,99 | 1299818,36 | Картометрический метод | 0.10 | - |
| 5040 | 429368,23 | 1299812,31 | Картометрический метод | 0.10 | - |
| 5041 | 429358,87 | 1299805,84 | Картометрический метод | 0.10 | - |
| 5042 | 429353,09 | 1299799,12 | Картометрический метод | 0.10 | - |
| 5043 | 429353,58 | 1299794,42 | Картометрический метод | 0.10 | - |
| 5044 | 429355,37 | 1299791,18 | Картометрический метод | 0.10 | - |
| 5045 | 429360,10 | 1299783,80 | Картометрический метод | 0.10 | - |
| 5046 | 429385,66 | 1299743,98 | Картометрический метод | 0.10 | - |
| 5047 | 429413,01 | 1299684,21 | Картометрический метод | 0.10 | - |
| 5048 | 429427,13 | 1299665,40 | Картометрический метод | 0.10 | - |
| 5049 | 429453,05 | 1299689,79 | Картометрический метод | 0.10 | - |
| 5050 | 429455,76 | 1299692,22 | Картометрический метод | 0.10 | - |
| 5051 | 429470,76 | 1299705,86 | Картометрический метод | 0.10 | - |
| 5052 | 429472,47 | 1299707,36 | Картометрический метод | 0.10 | - |
| 5053 | 429462,60 | 1299713,44 | Картометрический метод | 0.10 | - |
| 5054 | 429456,91 | 1299716,77 | Картометрический метод | 0.10 | - |
| 5055 | 429442,49 | 1299732,59 | Картометрический метод | 0.10 | - |

| | | | | | |
|--|-----------|------------|------------------------|------|---|
| 5056 | 429437,27 | 1299738,47 | Картометрический метод | 0.10 | - |
| 5057 | 429481,61 | 1299777,81 | Картометрический метод | 0.10 | - |
| 5058 | 429486,39 | 1299772,38 | Картометрический метод | 0.10 | - |
| 5059 | 429490,65 | 1299767,55 | Картометрический метод | 0.10 | - |
| 5060 | 429504,98 | 1299751,73 | Картометрический метод | 0.10 | - |
| 5061 | 429530,33 | 1299774,69 | Картометрический метод | 0.10 | - |
| 5062 | 429537,22 | 1299780,93 | Картометрический метод | 0.10 | - |
| 5063 | 429544,11 | 1299787,18 | Картометрический метод | 0.10 | - |
| 4975 | 429569,66 | 1299810,31 | Картометрический метод | 0.10 | - |
| ЕОЗ-1 (участок 23, внутренний контур 1) | | | | | |
| 5064 | 429449,22 | 1299695,52 | Картометрический метод | 0.10 | - |
| 5065 | 429436,73 | 1299711,84 | Картометрический метод | 0.10 | - |
| 5066 | 429439,51 | 1299714,19 | Картометрический метод | 0.10 | - |
| 5067 | 429431,11 | 1299724,13 | Картометрический метод | 0.10 | - |
| 5068 | 429417,09 | 1299712,44 | Картометрический метод | 0.10 | - |
| 5069 | 429436,59 | 1299686,09 | Картометрический метод | 0.10 | - |
| 5064 | 429449,22 | 1299695,52 | Картометрический метод | 0.10 | - |
| ЕОЗ-1 (участок 23, внутренний контур 2) | | | | | |
| 5070 | 429467,61 | 1299774,64 | Картометрический метод | 0.10 | - |
| 5071 | 429456,48 | 1299788,83 | Картометрический метод | 0.10 | - |
| 5072 | 429454,75 | 1299787,48 | Картометрический метод | 0.10 | - |
| 5073 | 429452,77 | 1299790,02 | Картометрический метод | 0.10 | - |
| 5074 | 429439,23 | 1299779,42 | Картометрический метод | 0.10 | - |
| 5075 | 429452,35 | 1299762,69 | Картометрический метод | 0.10 | - |
| 5070 | 429467,61 | 1299774,64 | Картометрический метод | 0.10 | - |
| ЕОЗ-1 (участок 23, внутренний контур 3) | | | | | |
| 5076 | 429470,01 | 1299798,82 | Картометрический метод | 0.10 | - |
| 5077 | 429464,64 | 1299809,12 | Картометрический метод | 0.10 | - |
| 5078 | 429460,91 | 1299816,51 | Картометрический метод | 0.10 | - |
| 5079 | 429463,54 | 1299817,90 | Картометрический метод | 0.10 | - |
| 5080 | 429457,94 | 1299827,80 | Картометрический метод | 0.10 | - |
| 5081 | 429458,85 | 1299828,19 | Картометрический метод | 0.10 | - |
| 5082 | 429453,89 | 1299838,73 | Картометрический метод | 0.10 | - |
| 5083 | 429452,10 | 1299838,44 | Картометрический метод | 0.10 | - |
| 5084 | 429446,14 | 1299849,42 | Картометрический метод | 0.10 | - |
| 5085 | 429413,46 | 1299829,47 | Картометрический метод | 0.10 | - |

| | | | | | |
|--|-----------|------------|------------------------|------|---|
| 5086 | 429417,02 | 1299823,32 | Картометрический метод | 0.10 | - |
| 5087 | 429426,02 | 1299807,36 | Картометрический метод | 0.10 | - |
| 5088 | 429436,86 | 1299788,20 | Картометрический метод | 0.10 | - |
| 5089 | 429443,88 | 1299792,43 | Картометрический метод | 0.10 | - |
| 5090 | 429443,31 | 1299793,42 | Картометрический метод | 0.10 | - |
| 5091 | 429446,60 | 1299795,39 | Картометрический метод | 0.10 | - |
| 5092 | 429447,22 | 1299794,44 | Картометрический метод | 0.10 | - |
| 5093 | 429452,85 | 1299796,99 | Картометрический метод | 0.10 | - |
| 5094 | 429457,25 | 1299799,20 | Картометрический метод | 0.10 | - |
| 5095 | 429459,75 | 1299794,37 | Картометрический метод | 0.10 | - |
| 5096 | 429467,73 | 1299797,83 | Картометрический метод | 0.10 | - |
| 5076 | 429470,01 | 1299798,82 | Картометрический метод | 0.10 | - |
| ЕОЗ-1 (участок 23, внутренний контур 4) | | | | | |
| 5097 | 429413,22 | 1299864,69 | Картометрический метод | 0.10 | - |
| 5098 | 429407,67 | 1299872,89 | Картометрический метод | 0.10 | - |
| 5099 | 429405,96 | 1299871,73 | Картометрический метод | 0.10 | - |
| 5100 | 429403,74 | 1299875,02 | Картометрический метод | 0.10 | - |
| 5101 | 429391,63 | 1299866,20 | Картометрический метод | 0.10 | - |
| 5102 | 429402,71 | 1299847,50 | Картометрический метод | 0.10 | - |
| 5103 | 429412,23 | 1299853,54 | Картометрический метод | 0.10 | - |
| 5104 | 429407,52 | 1299860,84 | Картометрический метод | 0.10 | - |
| 5097 | 429413,22 | 1299864,69 | Картометрический метод | 0.10 | - |
| ЕОЗ-1 (участок 23, внутренний контур 5) | | | | | |
| 5105 | 429420,57 | 1299907,84 | Картометрический метод | 0.10 | - |
| 5106 | 429415,67 | 1299913,75 | Картометрический метод | 0.10 | - |
| 5107 | 429418,07 | 1299915,62 | Картометрический метод | 0.10 | - |
| 5108 | 429419,01 | 1299917,31 | Картометрический метод | 0.10 | - |
| 5109 | 429419,01 | 1299919,61 | Картометрический метод | 0.10 | - |
| 5110 | 429418,65 | 1299920,69 | Картометрический метод | 0.10 | - |
| 5111 | 429416,80 | 1299922,99 | Картометрический метод | 0.10 | - |
| 5112 | 429417,75 | 1299923,79 | Картометрический метод | 0.10 | - |
| 5113 | 429411,96 | 1299930,75 | Картометрический метод | 0.10 | - |
| 5114 | 429410,96 | 1299929,98 | Картометрический метод | 0.10 | - |
| 5115 | 429409,14 | 1299932,16 | Картометрический метод | 0.10 | - |
| 5116 | 429407,98 | 1299932,74 | Картометрический метод | 0.10 | - |
| 5117 | 429405,78 | 1299933,17 | Картометрический метод | 0.10 | - |

| | | | | | |
|--|-----------|------------|------------------------|------|---|
| 5118 | 429404,14 | 1299932,80 | Картометрический метод | 0.10 | - |
| 5119 | 429402,31 | 1299931,34 | Картометрический метод | 0.10 | - |
| 5120 | 429389,34 | 1299946,75 | Картометрический метод | 0.10 | - |
| 5121 | 429379,62 | 1299939,14 | Картометрический метод | 0.10 | - |
| 5122 | 429392,57 | 1299923,74 | Картометрический метод | 0.10 | - |
| 5123 | 429390,71 | 1299922,29 | Картометрический метод | 0.10 | - |
| 5124 | 429389,81 | 1299920,62 | Картометрический метод | 0.10 | - |
| 5125 | 429389,73 | 1299918,54 | Картометрический метод | 0.10 | - |
| 5126 | 429390,00 | 1299917,38 | Картометрический метод | 0.10 | - |
| 5127 | 429391,91 | 1299915,11 | Картометрический метод | 0.10 | - |
| 5128 | 429390,90 | 1299914,31 | Картометрический метод | 0.10 | - |
| 5129 | 429396,72 | 1299907,40 | Картометрический метод | 0.10 | - |
| 5130 | 429397,70 | 1299908,18 | Картометрический метод | 0.10 | - |
| 5131 | 429399,57 | 1299905,95 | Картометрический метод | 0.10 | - |
| 5132 | 429400,69 | 1299905,44 | Картометрический метод | 0.10 | - |
| 5133 | 429403,04 | 1299904,84 | Картометрический метод | 0.10 | - |
| 5134 | 429404,84 | 1299905,38 | Картометрический метод | 0.10 | - |
| 5135 | 429407,24 | 1299907,23 | Картометрический метод | 0.10 | - |
| 5136 | 429412,12 | 1299901,39 | Картометрический метод | 0.10 | - |
| 5137 | 429413,83 | 1299902,70 | Картометрический метод | 0.10 | - |
| 5138 | 429415,88 | 1299900,23 | Картометрический метод | 0.10 | - |
| 5139 | 429420,92 | 1299904,04 | Картометрический метод | 0.10 | - |
| 5140 | 429418,84 | 1299906,55 | Картометрический метод | 0.10 | - |
| 5105 | 429420,57 | 1299907,84 | Картометрический метод | 0.10 | - |
| ЕОЗ-1 (участок 23, внутренний контур 6) | | | | | |
| 5141 | 429354,25 | 1299902,36 | Картометрический метод | 0.10 | - |
| 5142 | 429346,86 | 1299915,02 | Картометрический метод | 0.10 | - |
| 5143 | 429344,33 | 1299913,39 | Картометрический метод | 0.10 | - |
| 5144 | 429337,74 | 1299908,99 | Картометрический метод | 0.10 | - |
| 5145 | 429333,62 | 1299906,27 | Картометрический метод | 0.10 | - |
| 5146 | 429339,14 | 1299897,25 | Картометрический метод | 0.10 | - |
| 5147 | 429341,68 | 1299898,80 | Картометрический метод | 0.10 | - |
| 5148 | 429343,70 | 1299895,58 | Картометрический метод | 0.10 | - |
| 5141 | 429354,25 | 1299902,36 | Картометрический метод | 0.10 | - |
| ЕОЗ-1 (участок 23, внутренний контур 7) | | | | | |
| 5149 | 429326,25 | 1299950,00 | Картометрический метод | 0.10 | - |

| | | | | | |
|---|-----------|------------|------------------------|------|---|
| 5150 | 429318,36 | 1299964,68 | Картометрический метод | 0.10 | - |
| 5151 | 429314,93 | 1299962,58 | Картометрический метод | 0.10 | - |
| 5152 | 429313,98 | 1299964,11 | Картометрический метод | 0.10 | - |
| 5153 | 429311,41 | 1299968,71 | Картометрический метод | 0.10 | - |
| 5154 | 429308,81 | 1299973,29 | Картометрический метод | 0.10 | - |
| 5155 | 429302,62 | 1299982,64 | Картометрический метод | 0.10 | - |
| 5156 | 429299,26 | 1299980,40 | Картометрический метод | 0.10 | - |
| 5157 | 429296,04 | 1299978,29 | Картометрический метод | 0.10 | - |
| 5158 | 429296,98 | 1299976,77 | Картометрический метод | 0.10 | - |
| 5159 | 429296,56 | 1299976,49 | Картометрический метод | 0.10 | - |
| 5160 | 429292,82 | 1299974,00 | Картометрический метод | 0.10 | - |
| 5161 | 429291,67 | 1299973,26 | Картометрический метод | 0.10 | - |
| 5162 | 429293,13 | 1299970,89 | Картометрический метод | 0.10 | - |
| 5163 | 429303,79 | 1299954,42 | Картометрический метод | 0.10 | - |
| 5164 | 429310,53 | 1299941,23 | Картометрический метод | 0.10 | - |
| 5149 | 429326,25 | 1299950,00 | Картометрический метод | 0.10 | - |
| ЕОЗ-1 (участок 24, внешний контур) | | | | | |
| 5165 | 429416,15 | 1300699,79 | Картометрический метод | 0.10 | - |
| 5166 | 429409,33 | 1300720,25 | Картометрический метод | 0.10 | - |
| 5167 | 429407,76 | 1300724,49 | Картометрический метод | 0.10 | - |
| 5168 | 429405,10 | 1300731,22 | Картометрический метод | 0.10 | - |
| 5169 | 429401,26 | 1300743,71 | Картометрический метод | 0.10 | - |
| 5170 | 429398,12 | 1300753,02 | Картометрический метод | 0.10 | - |
| 5171 | 429396,82 | 1300756,58 | Картометрический метод | 0.10 | - |
| 5172 | 429394,56 | 1300763,51 | Картометрический метод | 0.10 | - |
| 5173 | 429358,42 | 1300751,73 | Картометрический метод | 0.10 | - |
| 5174 | 429354,85 | 1300763,43 | Картометрический метод | 0.10 | - |
| 5175 | 429328,31 | 1300756,08 | Картометрический метод | 0.10 | - |
| 5176 | 429325,54 | 1300755,31 | Картометрический метод | 0.10 | - |
| 5177 | 429281,29 | 1300743,06 | Картометрический метод | 0.10 | - |
| 5178 | 429288,38 | 1300717,46 | Картометрический метод | 0.10 | - |
| 5179 | 429247,16 | 1300699,03 | Картометрический метод | 0.10 | - |
| 5180 | 429264,31 | 1300660,26 | Картометрический метод | 0.10 | - |
| 5181 | 429315,16 | 1300682,76 | Картометрический метод | 0.10 | - |
| 5182 | 429339,15 | 1300688,69 | Картометрический метод | 0.10 | - |
| 5183 | 429369,23 | 1300695,40 | Картометрический метод | 0.10 | - |

| | | | | | |
|--|-----------|------------|------------------------|------|---|
| 5184 | 429375,13 | 1300696,99 | Картометрический метод | 0.10 | - |
| 5185 | 429377,43 | 1300688,31 | Картометрический метод | 0.10 | - |
| 5165 | 429416,15 | 1300699,79 | Картометрический метод | 0.10 | - |
| ЕОЗ-1 (участок 24, внутренний контур) | | | | | |
| 5186 | 429396,10 | 1300703,77 | Картометрический метод | 0.10 | - |
| 5187 | 429393,98 | 1300710,06 | Картометрический метод | 0.10 | - |
| 5188 | 429393,17 | 1300709,79 | Картометрический метод | 0.10 | - |
| 5189 | 429391,55 | 1300714,59 | Картометрический метод | 0.10 | - |
| 5190 | 429392,37 | 1300714,88 | Картометрический метод | 0.10 | - |
| 5191 | 429388,73 | 1300725,67 | Картометрический метод | 0.10 | - |
| 5192 | 429382,03 | 1300723,44 | Картометрический метод | 0.10 | - |
| 5193 | 429382,92 | 1300720,79 | Картометрический метод | 0.10 | - |
| 5194 | 429377,63 | 1300719,01 | Картометрический метод | 0.10 | - |
| 5195 | 429384,11 | 1300699,73 | Картометрический метод | 0.10 | - |
| 5186 | 429396,10 | 1300703,77 | Картометрический метод | 0.10 | - |
| ЕОЗ-1 (участок 25) | | | | | |
| 5196 | 429160,84 | 1301033,58 | Картометрический метод | 0.10 | - |
| 5197 | 429156,08 | 1301055,68 | Картометрический метод | 0.10 | - |
| 5198 | 429148,18 | 1301053,82 | Картометрический метод | 0.10 | - |
| 5199 | 429145,37 | 1301053,26 | Картометрический метод | 0.10 | - |
| 5200 | 429111,27 | 1301051,60 | Картометрический метод | 0.10 | - |
| 5201 | 429113,96 | 1301043,58 | Картометрический метод | 0.10 | - |
| 5202 | 429114,57 | 1301041,47 | Картометрический метод | 0.10 | - |
| 5203 | 429114,95 | 1301041,58 | Картометрический метод | 0.10 | - |
| 5204 | 429119,85 | 1301024,60 | Картометрический метод | 0.10 | - |
| 5205 | 429128,97 | 1301026,37 | Картометрический метод | 0.10 | - |
| 5206 | 429137,20 | 1301028,55 | Картометрический метод | 0.10 | - |
| 5207 | 429149,64 | 1301030,34 | Картометрический метод | 0.10 | - |
| 5208 | 429157,68 | 1301032,32 | Картометрический метод | 0.10 | - |
| 5196 | 429160,84 | 1301033,58 | Картометрический метод | 0.10 | - |
| ЕОЗ-1 (участок 26, внешний контур) | | | | | |
| 5209 | 429125,40 | 1300499,89 | Картометрический метод | 0.10 | - |
| 5210 | 429122,76 | 1300505,26 | Картометрический метод | 0.10 | - |
| 5211 | 429100,95 | 1300502,63 | Картометрический метод | 0.10 | - |
| 5212 | 429093,15 | 1300513,43 | Картометрический метод | 0.10 | - |
| 5213 | 429087,65 | 1300520,42 | Картометрический метод | 0.10 | - |

| | | | | | |
|--|-----------|------------|------------------------|------|---|
| 5214 | 429056,24 | 1300560,40 | Картометрический метод | 0.10 | - |
| 5215 | 429042,18 | 1300578,29 | Картометрический метод | 0.10 | - |
| 5216 | 429041,05 | 1300580,10 | Картометрический метод | 0.10 | - |
| 5217 | 429015,44 | 1300569,40 | Картометрический метод | 0.10 | - |
| 5218 | 429009,82 | 1300567,02 | Картометрический метод | 0.10 | - |
| 5219 | 429015,29 | 1300551,65 | Картометрический метод | 0.10 | - |
| 5220 | 429019,35 | 1300534,82 | Картометрический метод | 0.10 | - |
| 5221 | 429025,43 | 1300516,81 | Картометрический метод | 0.10 | - |
| 5222 | 429015,35 | 1300512,30 | Картометрический метод | 0.10 | - |
| 5223 | 429009,23 | 1300509,52 | Картометрический метод | 0.10 | - |
| 5224 | 429002,15 | 1300506,30 | Картометрический метод | 0.10 | - |
| 5225 | 429016,29 | 1300475,41 | Картометрический метод | 0.10 | - |
| 5226 | 429047,61 | 1300482,90 | Картометрический метод | 0.10 | - |
| 5227 | 429059,28 | 1300486,05 | Картометрический метод | 0.10 | - |
| 5228 | 429079,70 | 1300491,55 | Картометрический метод | 0.10 | - |
| 5229 | 429093,70 | 1300495,07 | Картометрический метод | 0.10 | - |
| 5209 | 429125,40 | 1300499,89 | Картометрический метод | 0.10 | - |
| ЕОЗ-1 (участок 26, внутренний контур 1) | | | | | |
| 5230 | 429074,87 | 1300503,78 | Картометрический метод | 0.10 | - |
| 5231 | 429067,91 | 1300526,90 | Картометрический метод | 0.10 | - |
| 5232 | 429066,47 | 1300528,93 | Картометрический метод | 0.10 | - |
| 5233 | 429064,57 | 1300530,06 | Картометрический метод | 0.10 | - |
| 5234 | 429061,82 | 1300530,33 | Картометрический метод | 0.10 | - |
| 5235 | 429059,49 | 1300529,44 | Картометрический метод | 0.10 | - |
| 5236 | 429057,64 | 1300527,40 | Картометрический метод | 0.10 | - |
| 5237 | 429056,97 | 1300525,02 | Картометрический метод | 0.10 | - |
| 5238 | 429057,30 | 1300522,84 | Картометрический метод | 0.10 | - |
| 5239 | 429058,84 | 1300517,71 | Картометрический метод | 0.10 | - |
| 5240 | 429056,85 | 1300517,04 | Картометрический метод | 0.10 | - |
| 5241 | 429055,78 | 1300516,17 | Картометрический метод | 0.10 | - |
| 5242 | 429055,44 | 1300514,98 | Картометрический метод | 0.10 | - |
| 5243 | 429055,51 | 1300514,09 | Картометрический метод | 0.10 | - |
| 5244 | 429061,74 | 1300493,72 | Картометрический метод | 0.10 | - |
| 5245 | 429074,37 | 1300497,58 | Картометрический метод | 0.10 | - |
| 5246 | 429072,68 | 1300503,11 | Картометрический метод | 0.10 | - |
| 5230 | 429074,87 | 1300503,78 | Картометрический метод | 0.10 | - |

| ЕОЗ-1 (участок 26, внутренний контур 2) | | | | | |
|--|-----------|------------|------------------------|------|---|
| 5247 | 429049,07 | 1300540,93 | Картометрический метод | 0.10 | - |
| 5248 | 429048,23 | 1300558,59 | Картометрический метод | 0.10 | - |
| 5249 | 429023,88 | 1300556,88 | Картометрический метод | 0.10 | - |
| 5250 | 429025,13 | 1300539,09 | Картометрический метод | 0.10 | - |
| 5247 | 429049,07 | 1300540,93 | Картометрический метод | 0.10 | - |
| ЕОЗ-1 (участок 27, внешний контур) | | | | | |
| 5251 | 429466,11 | 1298221,33 | Картометрический метод | 0.10 | - |
| 5252 | 429445,15 | 1298243,06 | Картометрический метод | 0.10 | - |
| 5253 | 429433,24 | 1298255,87 | Картометрический метод | 0.10 | - |
| 5254 | 429422,27 | 1298269,13 | Картометрический метод | 0.10 | - |
| 5255 | 429415,13 | 1298263,65 | Картометрический метод | 0.10 | - |
| 5256 | 429403,92 | 1298254,84 | Картометрический метод | 0.10 | - |
| 5257 | 429395,38 | 1298248,85 | Картометрический метод | 0.10 | - |
| 5258 | 429384,18 | 1298242,76 | Картометрический метод | 0.10 | - |
| 5259 | 429391,80 | 1298226,99 | Картометрический метод | 0.10 | - |
| 5260 | 429397,00 | 1298221,21 | Картометрический метод | 0.10 | - |
| 5261 | 429411,52 | 1298208,20 | Картометрический метод | 0.10 | - |
| 5262 | 429423,13 | 1298199,82 | Картометрический метод | 0.10 | - |
| 5263 | 429450,01 | 1298205,72 | Картометрический метод | 0.10 | - |
| 5264 | 429456,02 | 1298206,88 | Картометрический метод | 0.10 | - |
| 5265 | 429460,04 | 1298207,54 | Картометрический метод | 0.10 | - |
| 5266 | 429459,63 | 1298210,28 | Картометрический метод | 0.10 | - |
| 5267 | 429458,97 | 1298214,34 | Картометрический метод | 0.10 | - |
| 5251 | 429466,11 | 1298221,33 | Картометрический метод | 0.10 | - |
| ЕОЗ-1 (участок 27, внутренний контур) | | | | | |
| 5268 | 429431,69 | 1298231,54 | Картометрический метод | 0.10 | - |
| 5269 | 429429,58 | 1298233,91 | Картометрический метод | 0.10 | - |
| 5270 | 429422,52 | 1298226,81 | Картометрический метод | 0.10 | - |
| 5271 | 429424,60 | 1298224,59 | Картометрический метод | 0.10 | - |
| 5268 | 429431,69 | 1298231,54 | Картометрический метод | 0.10 | - |
| ЕОЗ-1 (участок 28, внешний контур) | | | | | |
| 5272 | 429224,76 | 1298322,83 | Картометрический метод | 0.10 | - |
| 5273 | 429208,50 | 1298331,48 | Картометрический метод | 0.10 | - |
| 5274 | 429177,68 | 1298357,24 | Картометрический метод | 0.10 | - |
| 5275 | 429173,42 | 1298361,95 | Картометрический метод | 0.10 | - |

| 5276 | 429168,31 | 1298368,49 | Картометрический метод | 0.10 | - |
|--|---------------|------------|---|--|---|
| 5277 | 429162,29 | 1298373,03 | Картометрический метод | 0.10 | - |
| 5278 | 429142,27 | 1298346,47 | Картометрический метод | 0.10 | - |
| 5279 | 429148,92 | 1298339,53 | Картометрический метод | 0.10 | - |
| 5280 | 429157,75 | 1298329,77 | Картометрический метод | 0.10 | - |
| 5281 | 429161,66 | 1298326,22 | Картометрический метод | 0.10 | - |
| 5282 | 429182,02 | 1298307,32 | Картометрический метод | 0.10 | - |
| 5283 | 429205,16 | 1298294,94 | Картометрический метод | 0.10 | - |
| 5272 | 429224,76 | 1298322,83 | Картометрический метод | 0.10 | - |
| ЕОЗ-1 (участок 28, внутренний контур) | | | | | |
| 5284 | 429213,62 | 1298314,59 | Картометрический метод | 0.10 | - |
| 5285 | 429206,99 | 1298319,30 | Картометрический метод | 0.10 | - |
| 5286 | 429208,10 | 1298320,86 | Картометрический метод | 0.10 | - |
| 5287 | 429200,33 | 1298326,37 | Картометрический метод | 0.10 | - |
| 5288 | 429200,61 | 1298326,75 | Картометрический метод | 0.10 | - |
| 5289 | 429187,62 | 1298336,33 | Картометрический метод | 0.10 | - |
| 5290 | 429185,36 | 1298336,02 | Картометрический метод | 0.10 | - |
| 5291 | 429180,07 | 1298328,84 | Картометрический метод | 0.10 | - |
| 5292 | 429180,44 | 1298326,59 | Картометрический метод | 0.10 | - |
| 5293 | 429188,61 | 1298320,58 | Картометрический метод | 0.10 | - |
| 5294 | 429186,86 | 1298320,18 | Картометрический метод | 0.10 | - |
| 5295 | 429185,28 | 1298317,76 | Картометрический метод | 0.10 | - |
| 5296 | 429185,65 | 1298316,06 | Картометрический метод | 0.10 | - |
| 5297 | 429198,30 | 1298307,07 | Картометрический метод | 0.10 | - |
| 5298 | 429201,49 | 1298311,55 | Картометрический метод | 0.10 | - |
| 5299 | 429208,12 | 1298306,84 | Картометрический метод | 0.10 | - |
| 5284 | 429213,62 | 1298314,59 | Картометрический метод | 0.10 | - |
| 3. Сведения о характерных точках части (частей) границы объекта | | | | | |
| Обозначение характерных точек границ | Координаты, м | | Метод определения координат характерной точки | Средняя квадратическая погрешность положения характерной точки (M), м | Описание обозначения точки на местности (при наличии) |
| | X | Y | | | |
| 1 | 2 | 3 | 4 | 5 | 6 |
| - | - | - | - | - | - |

**Единая зона регулирования застройки и хозяйственной деятельности, подзона 1
(индекс подзоны ЕЗРЗ-1) объектов культурного наследия, расположенных на
территории г. Калуга**

Раздел 1

| Сведения об объекте | | |
|---------------------|--|--|
| № п/п | Характеристики объекта | Описание характеристик |
| 1 | 2 | 3 |
| 1 | Местоположение объекта | Калужская область, г. Калуга |
| 2 | Площадь объекта +/- величина погрешности определения площади (Р+/- Дельта Р) | Общая площадь: 1 473 992,10 м ² ± 425 м ² Участок 1: 6100,41 м ² ± 27 м ² Участок 2: 300,17 м ² ± 6 м ² Участок 3: 11 233,09 м ² ± 37 м ² Участок 4: 1 095 920,52 м ² ± 366 м ² Участок 5: 3599,78 м ² ± 21 м ² Участок 6: 13 835,79 м ² ± 41 м ² Участок 7: 39 833,18 м ² ± 70 м ² Участок 8: 53 404,82 м ² ± 81 м ² Участок 9: 7405,56 м ² ± 30 м ² Участок 10: 2115,35 м ² ± 16 м ² Участок 11: 21 829,52 м ² ± 52 м ² Участок 12: 218 413,92 м ² ± 164 м ² |
| 3 | Иные характеристики объекта | - |

Раздел 2

| Сведения о местоположении границ объекта | | | | | |
|---|---------------------------------|------------|---|---|---|
| 1. Система координат МСК-40 | | | | | |
| 2. Сведения о характерных точках границ объекта | | | | | |
| Обозначение характерных точек границ | Координаты, м | | Метод определения координат характерной точки | Средняя квадратическая погрешность положения характерной точки (Mt), м | Описание обозначения точки на местности (при наличии) |
| | Геодезическая система координат | | | | |
| | X | Y | | | |
| 1 | 2 | 3 | 4 | 5 | 6 |
| ЕЗРЗ-1 (участок 1) | | | | | |
| 1 | 432651,01 | 1299142,68 | Картометрический метод | 0.10 | - |
| 2 | 432651,07 | 1299205,39 | Картометрический метод | 0.10 | - |
| 3 | 432591,16 | 1299207,02 | Картометрический метод | 0.10 | - |
| 4 | 432584,83 | 1299144,16 | Картометрический метод | 0.10 | - |
| 5 | 432584,04 | 1299141,10 | Картометрический метод | 0.10 | - |
| 6 | 432571,12 | 1299133,46 | Картометрический метод | 0.10 | - |
| 7 | 432565,10 | 1299111,75 | Картометрический метод | 0.10 | - |
| 8 | 432634,04 | 1299107,89 | Картометрический метод | 0.10 | - |
| 9 | 432634,60 | 1299142,30 | Картометрический метод | 0.10 | - |
| 1 | 432651,01 | 1299142,68 | Картометрический метод | 0.10 | - |
| ЕЗРЗ-1 (участок 2) | | | | | |
| 10 | 432519,45 | 1299068,24 | Картометрический метод | 0.10 | - |
| 11 | 432510,28 | 1299081,65 | Картометрический метод | 0.10 | - |

| | | | | | |
|---------------------------|-----------|------------|------------------------|------|---|
| 12 | 432495,15 | 1299070,69 | Картометрический метод | 0.10 | - |
| 13 | 432504,76 | 1299057,50 | Картометрический метод | 0.10 | - |
| 10 | 432519,45 | 1299068,24 | Картометрический метод | 0.10 | - |
| ЕЗРЗ-1 (участок 3) | | | | | |
| 14 | 432462,09 | 1298985,00 | Картометрический метод | 0.10 | - |
| 15 | 432461,02 | 1298987,97 | Картометрический метод | 0.10 | - |
| 16 | 432456,01 | 1298996,83 | Картометрический метод | 0.10 | - |
| 17 | 432451,43 | 1299004,28 | Картометрический метод | 0.10 | - |
| 18 | 432427,68 | 1299042,08 | Картометрический метод | 0.10 | - |
| 19 | 432383,81 | 1299120,66 | Картометрический метод | 0.10 | - |
| 20 | 432375,76 | 1299125,28 | Картометрический метод | 0.10 | - |
| 21 | 432361,64 | 1299133,05 | Картометрический метод | 0.10 | - |
| 22 | 432341,83 | 1299141,57 | Картометрический метод | 0.10 | - |
| 23 | 432327,49 | 1299149,03 | Картометрический метод | 0.10 | - |
| 24 | 432314,61 | 1299156,06 | Картометрический метод | 0.10 | - |
| 25 | 432306,36 | 1299160,88 | Картометрический метод | 0.10 | - |
| 26 | 432301,11 | 1299164,75 | Картометрический метод | 0.10 | - |
| 27 | 432292,10 | 1299165,95 | Картометрический метод | 0.10 | - |
| 28 | 432276,95 | 1299164,14 | Картометрический метод | 0.10 | - |
| 29 | 432256,89 | 1299107,42 | Картометрический метод | 0.10 | - |
| 30 | 432310,08 | 1299101,58 | Картометрический метод | 0.10 | - |
| 31 | 432335,86 | 1299092,67 | Картометрический метод | 0.10 | - |
| 32 | 432357,90 | 1299083,17 | Картометрический метод | 0.10 | - |
| 33 | 432400,87 | 1299037,64 | Картометрический метод | 0.10 | - |
| 34 | 432399,77 | 1299030,47 | Картометрический метод | 0.10 | - |
| 35 | 432398,73 | 1298992,72 | Картометрический метод | 0.10 | - |
| 36 | 432434,56 | 1298975,95 | Картометрический метод | 0.10 | - |
| 37 | 432457,85 | 1298973,30 | Картометрический метод | 0.10 | - |
| 38 | 432461,29 | 1298978,05 | Картометрический метод | 0.10 | - |
| 14 | 432462,09 | 1298985,00 | Картометрический метод | 0.10 | - |
| ЕЗРЗ-1 (участок 4) | | | | | |
| 39 | 432720,47 | 1299341,68 | Картометрический метод | 0.10 | - |
| 40 | 432720,13 | 1299373,87 | Картометрический метод | 0.10 | - |
| 41 | 432520,39 | 1299258,27 | Картометрический метод | 0.10 | - |
| 42 | 432365,05 | 1299243,68 | Картометрический метод | 0.10 | - |
| 43 | 432182,01 | 1299180,99 | Картометрический метод | 0.10 | - |

| | | | | | |
|----|-----------|------------|------------------------|------|---|
| 44 | 432180,99 | 1299184,75 | Картометрический метод | 0.10 | - |
| 45 | 432169,13 | 1299228,34 | Картометрический метод | 0.10 | - |
| 46 | 432125,00 | 1299214,87 | Картометрический метод | 0.10 | - |
| 47 | 432136,32 | 1299171,55 | Картометрический метод | 0.10 | - |
| 48 | 432137,68 | 1299166,36 | Картометрический метод | 0.10 | - |
| 49 | 431710,27 | 1299024,15 | Картометрический метод | 0.10 | - |
| 50 | 431667,30 | 1298998,36 | Картометрический метод | 0.10 | - |
| 51 | 431527,78 | 1298882,24 | Картометрический метод | 0.10 | - |
| 52 | 431456,41 | 1299112,76 | Картометрический метод | 0.10 | - |
| 53 | 431473,46 | 1299170,51 | Картометрический метод | 0.10 | - |
| 54 | 431476,76 | 1299185,81 | Картометрический метод | 0.10 | - |
| 55 | 431471,99 | 1299206,26 | Картометрический метод | 0.10 | - |
| 56 | 431449,97 | 1299237,82 | Картометрический метод | 0.10 | - |
| 57 | 431435,52 | 1299236,98 | Картометрический метод | 0.10 | - |
| 58 | 431426,94 | 1299232,84 | Картометрический метод | 0.10 | - |
| 59 | 431435,54 | 1299210,44 | Картометрический метод | 0.10 | - |
| 60 | 431435,72 | 1299207,93 | Картометрический метод | 0.10 | - |
| 61 | 431433,03 | 1299200,87 | Картометрический метод | 0.10 | - |
| 62 | 431431,31 | 1299194,51 | Картометрический метод | 0.10 | - |
| 63 | 431430,03 | 1299191,35 | Картометрический метод | 0.10 | - |
| 64 | 431428,17 | 1299189,55 | Картометрический метод | 0.10 | - |
| 65 | 431416,09 | 1299188,80 | Картометрический метод | 0.10 | - |
| 66 | 431380,44 | 1299184,83 | Картометрический метод | 0.10 | - |
| 67 | 431372,23 | 1299178,67 | Картометрический метод | 0.10 | - |
| 68 | 431369,14 | 1299177,42 | Картометрический метод | 0.10 | - |
| 69 | 431366,01 | 1299174,66 | Картометрический метод | 0.10 | - |
| 70 | 431350,96 | 1299186,33 | Картометрический метод | 0.10 | - |
| 71 | 431343,84 | 1299192,32 | Картометрический метод | 0.10 | - |
| 72 | 431315,64 | 1299180,17 | Картометрический метод | 0.10 | - |
| 73 | 431321,15 | 1299129,30 | Картометрический метод | 0.10 | - |
| 74 | 431326,59 | 1299097,49 | Картометрический метод | 0.10 | - |
| 75 | 431326,47 | 1299083,08 | Картометрический метод | 0.10 | - |
| 76 | 431328,88 | 1299073,85 | Картометрический метод | 0.10 | - |
| 77 | 431341,39 | 1299047,63 | Картометрический метод | 0.10 | - |
| 78 | 431372,20 | 1299044,43 | Картометрический метод | 0.10 | - |

| | | | | | |
|-----|-----------|------------|------------------------|------|---|
| 79 | 431383,67 | 1299026,74 | Картометрический метод | 0.10 | - |
| 80 | 431377,66 | 1299006,32 | Картометрический метод | 0.10 | - |
| 81 | 431380,14 | 1298961,84 | Картометрический метод | 0.10 | - |
| 82 | 431390,98 | 1298949,77 | Картометрический метод | 0.10 | - |
| 83 | 431396,65 | 1298938,16 | Картометрический метод | 0.10 | - |
| 84 | 431409,73 | 1298911,41 | Картометрический метод | 0.10 | - |
| 85 | 431412,21 | 1298899,19 | Картометрический метод | 0.10 | - |
| 86 | 431407,55 | 1298856,23 | Картометрический метод | 0.10 | - |
| 87 | 431387,43 | 1298843,10 | Картометрический метод | 0.10 | - |
| 88 | 431384,15 | 1298840,87 | Картометрический метод | 0.10 | - |
| 89 | 431324,35 | 1298802,76 | Картометрический метод | 0.10 | - |
| 90 | 431346,73 | 1298778,87 | Картометрический метод | 0.10 | - |
| 91 | 431320,27 | 1298758,43 | Картометрический метод | 0.10 | - |
| 92 | 431279,95 | 1298746,06 | Картометрический метод | 0.10 | - |
| 93 | 431256,63 | 1298765,34 | Картометрический метод | 0.10 | - |
| 94 | 431220,57 | 1298765,59 | Картометрический метод | 0.10 | - |
| 95 | 431216,61 | 1298764,98 | Картометрический метод | 0.10 | - |
| 96 | 431193,80 | 1298762,29 | Картометрический метод | 0.10 | - |
| 97 | 431188,45 | 1298763,89 | Картометрический метод | 0.10 | - |
| 98 | 431157,37 | 1298754,02 | Картометрический метод | 0.10 | - |
| 99 | 431144,44 | 1298741,03 | Картометрический метод | 0.10 | - |
| 100 | 431133,92 | 1298731,00 | Картометрический метод | 0.10 | - |
| 101 | 431130,54 | 1298728,34 | Картометрический метод | 0.10 | - |
| 102 | 431112,19 | 1298713,85 | Картометрический метод | 0.10 | - |
| 103 | 431110,35 | 1298712,54 | Картометрический метод | 0.10 | - |
| 104 | 431113,44 | 1298709,38 | Картометрический метод | 0.10 | - |
| 105 | 431121,54 | 1298701,11 | Картометрический метод | 0.10 | - |
| 106 | 431124,12 | 1298699,26 | Картометрический метод | 0.10 | - |
| 107 | 431130,83 | 1298691,76 | Картометрический метод | 0.10 | - |
| 108 | 431154,50 | 1298667,52 | Картометрический метод | 0.10 | - |
| 109 | 431187,10 | 1298695,42 | Картометрический метод | 0.10 | - |
| 110 | 431200,60 | 1298680,69 | Картометрический метод | 0.10 | - |
| 111 | 431205,94 | 1298666,11 | Картометрический метод | 0.10 | - |
| 112 | 431175,31 | 1298634,40 | Картометрический метод | 0.10 | - |
| 113 | 431165,75 | 1298624,30 | Картометрический метод | 0.10 | - |

| | | | | | |
|-----|-----------|------------|------------------------|------|---|
| 114 | 431171,99 | 1298587,06 | Картометрический метод | 0.10 | - |
| 115 | 431163,26 | 1298559,66 | Картометрический метод | 0.10 | - |
| 116 | 431157,00 | 1298535,86 | Картометрический метод | 0.10 | - |
| 117 | 431145,16 | 1298525,14 | Картометрический метод | 0.10 | - |
| 118 | 431132,88 | 1298519,23 | Картометрический метод | 0.10 | - |
| 119 | 431118,76 | 1298517,22 | Картометрический метод | 0.10 | - |
| 120 | 431088,13 | 1298550,02 | Картометрический метод | 0.10 | - |
| 121 | 431062,72 | 1298497,07 | Картометрический метод | 0.10 | - |
| 122 | 431034,17 | 1298466,99 | Картометрический метод | 0.10 | - |
| 123 | 431008,40 | 1298449,20 | Картометрический метод | 0.10 | - |
| 124 | 430983,18 | 1298424,78 | Картометрический метод | 0.10 | - |
| 125 | 430975,63 | 1298417,24 | Картометрический метод | 0.10 | - |
| 126 | 430971,19 | 1298412,79 | Картометрический метод | 0.10 | - |
| 127 | 430963,64 | 1298405,25 | Картометрический метод | 0.10 | - |
| 128 | 430921,75 | 1298366,30 | Картометрический метод | 0.10 | - |
| 129 | 430899,85 | 1298354,53 | Картометрический метод | 0.10 | - |
| 130 | 430863,58 | 1298250,45 | Картометрический метод | 0.10 | - |
| 131 | 430866,44 | 1298236,75 | Картометрический метод | 0.10 | - |
| 132 | 430873,00 | 1298225,88 | Картометрический метод | 0.10 | - |
| 133 | 430867,69 | 1298222,62 | Картометрический метод | 0.10 | - |
| 134 | 430864,84 | 1298220,50 | Картометрический метод | 0.10 | - |
| 135 | 430806,31 | 1298185,00 | Картометрический метод | 0.10 | - |
| 136 | 430802,28 | 1298183,75 | Картометрический метод | 0.10 | - |
| 137 | 430761,84 | 1298173,18 | Картометрический метод | 0.10 | - |
| 138 | 430715,96 | 1298275,71 | Картометрический метод | 0.10 | - |
| 139 | 430704,18 | 1298267,83 | Картометрический метод | 0.10 | - |
| 140 | 430696,78 | 1298261,46 | Картометрический метод | 0.10 | - |
| 141 | 430678,33 | 1298235,00 | Картометрический метод | 0.10 | - |
| 142 | 430674,28 | 1298231,75 | Картометрический метод | 0.10 | - |
| 143 | 430666,88 | 1298227,00 | Картометрический метод | 0.10 | - |
| 144 | 430642,59 | 1298196,75 | Картометрический метод | 0.10 | - |
| 145 | 430634,63 | 1298203,04 | Картометрический метод | 0.10 | - |
| 146 | 430632,80 | 1298204,48 | Картометрический метод | 0.10 | - |
| 147 | 430626,60 | 1298196,09 | Картометрический метод | 0.10 | - |
| 148 | 430612,10 | 1298192,61 | Картометрический метод | 0.10 | - |

| | | | | | |
|-----|-----------|------------|------------------------|------|---|
| 149 | 430605,17 | 1298191,34 | Картометрический метод | 0.10 | - |
| 150 | 430604,29 | 1298190,53 | Картометрический метод | 0.10 | - |
| 151 | 430583,87 | 1298169,09 | Картометрический метод | 0.10 | - |
| 152 | 430577,31 | 1298163,12 | Картометрический метод | 0.10 | - |
| 153 | 430571,88 | 1298160,12 | Картометрический метод | 0.10 | - |
| 154 | 430562,25 | 1298158,56 | Картометрический метод | 0.10 | - |
| 155 | 430536,15 | 1298120,13 | Картометрический метод | 0.10 | - |
| 156 | 430498,98 | 1298127,42 | Картометрический метод | 0.10 | - |
| 157 | 430474,41 | 1298172,60 | Картометрический метод | 0.10 | - |
| 158 | 430427,52 | 1298227,95 | Картометрический метод | 0.10 | - |
| 159 | 430382,70 | 1298256,30 | Картометрический метод | 0.10 | - |
| 160 | 430368,66 | 1298279,16 | Картометрический метод | 0.10 | - |
| 161 | 430356,56 | 1298315,72 | Картометрический метод | 0.10 | - |
| 162 | 430346,14 | 1298340,27 | Картометрический метод | 0.10 | - |
| 163 | 430301,51 | 1298368,83 | Картометрический метод | 0.10 | - |
| 164 | 430299,94 | 1298369,00 | Картометрический метод | 0.10 | - |
| 165 | 430257,69 | 1298407,41 | Картометрический метод | 0.10 | - |
| 166 | 430247,66 | 1298416,18 | Картометрический метод | 0.10 | - |
| 167 | 430212,08 | 1298447,29 | Картометрический метод | 0.10 | - |
| 168 | 430234,56 | 1298466,63 | Картометрический метод | 0.10 | - |
| 169 | 430254,72 | 1298491,29 | Картометрический метод | 0.10 | - |
| 170 | 430237,62 | 1298510,82 | Картометрический метод | 0.10 | - |
| 171 | 430220,97 | 1298529,63 | Картометрический метод | 0.10 | - |
| 172 | 430207,38 | 1298558,16 | Картометрический метод | 0.10 | - |
| 173 | 430197,84 | 1298590,20 | Картометрический метод | 0.10 | - |
| 174 | 430192,62 | 1298613,42 | Картометрический метод | 0.10 | - |
| 175 | 430196,49 | 1298641,86 | Картометрический метод | 0.10 | - |
| 176 | 430206,93 | 1298662,20 | Картометрический метод | 0.10 | - |
| 177 | 430251,66 | 1298713,95 | Картометрический метод | 0.10 | - |
| 178 | 430239,24 | 1298729,61 | Картометрический метод | 0.10 | - |
| 179 | 430220,61 | 1298758,53 | Картометрический метод | 0.10 | - |
| 180 | 430215,85 | 1298755,95 | Картометрический метод | 0.10 | - |
| 181 | 430211,20 | 1298754,12 | Картометрический метод | 0.10 | - |
| 182 | 430207,54 | 1298752,63 | Картометрический метод | 0.10 | - |
| 183 | 430203,80 | 1298751,42 | Картометрический метод | 0.10 | - |

| | | | | | |
|-----|-----------|------------|------------------------|------|---|
| 184 | 430201,29 | 1298751,13 | Картометрический метод | 0.10 | - |
| 185 | 430196,99 | 1298750,98 | Картометрический метод | 0.10 | - |
| 186 | 430193,68 | 1298750,98 | Картометрический метод | 0.10 | - |
| 187 | 430188,78 | 1298751,09 | Картометрический метод | 0.10 | - |
| 188 | 430184,42 | 1298751,36 | Картометрический метод | 0.10 | - |
| 189 | 430178,03 | 1298752,06 | Картометрический метод | 0.10 | - |
| 190 | 430157,10 | 1298756,46 | Картометрический метод | 0.10 | - |
| 191 | 430128,93 | 1298771,62 | Картометрический метод | 0.10 | - |
| 192 | 430115,51 | 1298772,85 | Картометрический метод | 0.10 | - |
| 193 | 430081,98 | 1298763,44 | Картометрический метод | 0.10 | - |
| 194 | 430065,91 | 1298755,87 | Картометрический метод | 0.10 | - |
| 195 | 430009,07 | 1298729,10 | Картометрический метод | 0.10 | - |
| 196 | 429999,20 | 1298755,16 | Картометрический метод | 0.10 | - |
| 197 | 429990,73 | 1298777,52 | Картометрический метод | 0.10 | - |
| 198 | 429977,28 | 1298809,39 | Картометрический метод | 0.10 | - |
| 199 | 429961,58 | 1298842,80 | Картометрический метод | 0.10 | - |
| 200 | 429942,19 | 1298884,02 | Картометрический метод | 0.10 | - |
| 201 | 429925,91 | 1298913,91 | Картометрический метод | 0.10 | - |
| 202 | 429910,83 | 1298944,42 | Картометрический метод | 0.10 | - |
| 203 | 429788,05 | 1299191,53 | Картометрический метод | 0.10 | - |
| 204 | 429699,72 | 1299319,94 | Картометрический метод | 0.10 | - |
| 205 | 429687,37 | 1299343,66 | Картометрический метод | 0.10 | - |
| 206 | 429597,17 | 1299588,22 | Картометрический метод | 0.10 | - |
| 207 | 429595,27 | 1299603,05 | Картометрический метод | 0.10 | - |
| 208 | 429596,34 | 1299626,32 | Картометрический метод | 0.10 | - |
| 209 | 429604,42 | 1299655,56 | Картометрический метод | 0.10 | - |
| 210 | 429614,10 | 1299670,88 | Картометрический метод | 0.10 | - |
| 211 | 429600,97 | 1299683,13 | Картометрический метод | 0.10 | - |
| 212 | 429586,38 | 1299661,57 | Картометрический метод | 0.10 | - |
| 213 | 429579,03 | 1299628,05 | Картометрический метод | 0.10 | - |
| 214 | 429578,41 | 1299616,66 | Картометрический метод | 0.10 | - |
| 215 | 429581,75 | 1299581,79 | Картометрический метод | 0.10 | - |
| 216 | 429591,05 | 1299557,31 | Картометрический метод | 0.10 | - |
| 217 | 429598,33 | 1299537,65 | Картометрический метод | 0.10 | - |
| 218 | 429601,79 | 1299528,29 | Картометрический метод | 0.10 | - |

| | | | | | |
|-----|-----------|------------|------------------------|------|---|
| 219 | 429612,28 | 1299499,71 | Картометрический метод | 0.10 | - |
| 220 | 429624,04 | 1299471,98 | Картометрический метод | 0.10 | - |
| 221 | 429625,73 | 1299467,65 | Картометрический метод | 0.10 | - |
| 222 | 429631,17 | 1299453,66 | Картометрический метод | 0.10 | - |
| 223 | 429634,68 | 1299444,30 | Картометрический метод | 0.10 | - |
| 224 | 429629,33 | 1299442,31 | Картометрический метод | 0.10 | - |
| 225 | 429595,44 | 1299429,70 | Картометрический метод | 0.10 | - |
| 226 | 429568,88 | 1299456,54 | Картометрический метод | 0.10 | - |
| 227 | 429529,22 | 1299500,50 | Картометрический метод | 0.10 | - |
| 228 | 429521,14 | 1299540,23 | Картометрический метод | 0.10 | - |
| 229 | 429427,13 | 1299665,40 | Картометрический метод | 0.10 | - |
| 230 | 429413,01 | 1299684,21 | Картометрический метод | 0.10 | - |
| 231 | 429385,66 | 1299743,98 | Картометрический метод | 0.10 | - |
| 232 | 429360,10 | 1299783,80 | Картометрический метод | 0.10 | - |
| 233 | 429355,37 | 1299791,18 | Картометрический метод | 0.10 | - |
| 234 | 429353,58 | 1299794,42 | Картометрический метод | 0.10 | - |
| 235 | 429353,09 | 1299799,12 | Картометрический метод | 0.10 | - |
| 236 | 429358,87 | 1299805,84 | Картометрический метод | 0.10 | - |
| 237 | 429368,23 | 1299812,31 | Картометрический метод | 0.10 | - |
| 238 | 429359,09 | 1299825,92 | Картометрический метод | 0.10 | - |
| 239 | 429361,13 | 1299827,36 | Картометрический метод | 0.10 | - |
| 240 | 429358,88 | 1299830,55 | Картометрический метод | 0.10 | - |
| 241 | 429360,37 | 1299832,75 | Картометрический метод | 0.10 | - |
| 242 | 429361,92 | 1299835,63 | Картометрический метод | 0.10 | - |
| 243 | 429360,76 | 1299837,73 | Картометрический метод | 0.10 | - |
| 244 | 429364,35 | 1299841,01 | Картометрический метод | 0.10 | - |
| 245 | 429361,18 | 1299845,04 | Картометрический метод | 0.10 | - |
| 246 | 429357,88 | 1299842,97 | Картометрический метод | 0.10 | - |
| 247 | 429356,48 | 1299845,02 | Картометрический метод | 0.10 | - |
| 248 | 429334,87 | 1299879,18 | Картометрический метод | 0.10 | - |
| 249 | 429321,11 | 1299870,47 | Картометрический метод | 0.10 | - |
| 250 | 429308,95 | 1299889,68 | Картометрический метод | 0.10 | - |
| 251 | 429295,97 | 1299910,20 | Картометрический метод | 0.10 | - |
| 252 | 429289,03 | 1299921,18 | Картометрический метод | 0.10 | - |
| 253 | 429263,39 | 1299927,32 | Картометрический метод | 0.10 | - |

| | | | | | |
|-----|-----------|------------|------------------------|------|---|
| 254 | 429244,85 | 1299934,17 | Картометрический метод | 0.10 | - |
| 255 | 429240,44 | 1299940,16 | Картометрический метод | 0.10 | - |
| 256 | 429223,56 | 1299963,13 | Картометрический метод | 0.10 | - |
| 257 | 429221,01 | 1299966,60 | Картометрический метод | 0.10 | - |
| 258 | 429208,60 | 1300011,97 | Картометрический метод | 0.10 | - |
| 259 | 429195,82 | 1300040,66 | Картометрический метод | 0.10 | - |
| 260 | 429192,93 | 1300046,58 | Картометрический метод | 0.10 | - |
| 261 | 429197,26 | 1300084,93 | Картометрический метод | 0.10 | - |
| 262 | 429195,09 | 1300088,80 | Картометрический метод | 0.10 | - |
| 263 | 429184,30 | 1300099,53 | Картометрический метод | 0.10 | - |
| 264 | 429176,97 | 1300107,11 | Картометрический метод | 0.10 | - |
| 265 | 429166,23 | 1300108,72 | Картометрический метод | 0.10 | - |
| 266 | 429160,15 | 1300117,70 | Картометрический метод | 0.10 | - |
| 267 | 429160,21 | 1300128,55 | Картометрический метод | 0.10 | - |
| 268 | 429157,34 | 1300143,23 | Картометрический метод | 0.10 | - |
| 269 | 429133,25 | 1300155,29 | Картометрический метод | 0.10 | - |
| 270 | 429120,49 | 1300172,16 | Картометрический метод | 0.10 | - |
| 271 | 429113,57 | 1300169,14 | Картометрический метод | 0.10 | - |
| 272 | 429081,72 | 1300142,37 | Картометрический метод | 0.10 | - |
| 273 | 429043,91 | 1300188,45 | Картометрический метод | 0.10 | - |
| 274 | 429040,33 | 1300221,81 | Картометрический метод | 0.10 | - |
| 275 | 429039,48 | 1300235,92 | Картометрический метод | 0.10 | - |
| 276 | 429041,49 | 1300237,86 | Картометрический метод | 0.10 | - |
| 277 | 429043,07 | 1300239,37 | Картометрический метод | 0.10 | - |
| 278 | 429047,41 | 1300243,55 | Картометрический метод | 0.10 | - |
| 279 | 429053,80 | 1300250,04 | Картометрический метод | 0.10 | - |
| 280 | 429057,51 | 1300258,46 | Картометрический метод | 0.10 | - |
| 281 | 429048,80 | 1300271,18 | Картометрический метод | 0.10 | - |
| 282 | 429023,62 | 1300307,97 | Картометрический метод | 0.10 | - |
| 283 | 429006,70 | 1300296,62 | Картометрический метод | 0.10 | - |
| 284 | 428979,31 | 1300276,86 | Картометрический метод | 0.10 | - |
| 285 | 428958,01 | 1300310,10 | Картометрический метод | 0.10 | - |
| 286 | 428944,01 | 1300331,95 | Картометрический метод | 0.10 | - |
| 287 | 428938,57 | 1300340,43 | Картометрический метод | 0.10 | - |
| 288 | 428933,89 | 1300347,74 | Картометрический метод | 0.10 | - |

| | | | | | |
|-----|-----------|------------|------------------------|------|---|
| 289 | 428926,03 | 1300400,70 | Картометрический метод | 0.10 | - |
| 290 | 428925,78 | 1300406,34 | Картометрический метод | 0.10 | - |
| 291 | 428926,07 | 1300410,91 | Картометрический метод | 0.10 | - |
| 292 | 428923,99 | 1300416,92 | Картометрический метод | 0.10 | - |
| 293 | 428919,90 | 1300422,70 | Картометрический метод | 0.10 | - |
| 294 | 428901,37 | 1300415,83 | Картометрический метод | 0.10 | - |
| 295 | 428896,93 | 1300423,83 | Картометрический метод | 0.10 | - |
| 296 | 428892,83 | 1300422,40 | Картометрический метод | 0.10 | - |
| 297 | 428883,72 | 1300437,63 | Картометрический метод | 0.10 | - |
| 298 | 428881,06 | 1300443,57 | Картометрический метод | 0.10 | - |
| 299 | 428858,00 | 1300467,36 | Картометрический метод | 0.10 | - |
| 300 | 428843,43 | 1300492,28 | Картометрический метод | 0.10 | - |
| 301 | 428830,31 | 1300515,06 | Картометрический метод | 0.10 | - |
| 302 | 428829,59 | 1300516,27 | Картометрический метод | 0.10 | - |
| 303 | 428761,54 | 1300630,20 | Картометрический метод | 0.10 | - |
| 304 | 428745,04 | 1300663,50 | Картометрический метод | 0.10 | - |
| 305 | 428738,95 | 1300670,33 | Картометрический метод | 0.10 | - |
| 306 | 428724,84 | 1300703,56 | Картометрический метод | 0.10 | - |
| 307 | 428704,89 | 1300749,57 | Картометрический метод | 0.10 | - |
| 308 | 428696,26 | 1300775,45 | Картометрический метод | 0.10 | - |
| 309 | 428687,07 | 1300805,12 | Картометрический метод | 0.10 | - |
| 310 | 428668,08 | 1300866,87 | Картометрический метод | 0.10 | - |
| 311 | 428667,24 | 1300869,58 | Картометрический метод | 0.10 | - |
| 312 | 428666,36 | 1300872,86 | Картометрический метод | 0.10 | - |
| 313 | 428664,71 | 1300890,48 | Картометрический метод | 0.10 | - |
| 314 | 428664,54 | 1300910,61 | Картометрический метод | 0.10 | - |
| 315 | 428665,41 | 1300923,70 | Картометрический метод | 0.10 | - |
| 316 | 428666,04 | 1300934,55 | Картометрический метод | 0.10 | - |
| 317 | 428638,28 | 1300937,98 | Картометрический метод | 0.10 | - |
| 318 | 428634,73 | 1300938,56 | Картометрический метод | 0.10 | - |
| 319 | 428630,22 | 1300943,44 | Картометрический метод | 0.10 | - |
| 320 | 428607,59 | 1300972,48 | Картометрический метод | 0.10 | - |
| 321 | 428603,48 | 1300989,28 | Картометрический метод | 0.10 | - |
| 322 | 428610,33 | 1301013,26 | Картометрический метод | 0.10 | - |
| 323 | 428621,66 | 1301048,38 | Картометрический метод | 0.10 | - |

| | | | | | |
|-----|-----------|------------|------------------------|------|---|
| 324 | 428619,34 | 1301060,17 | Картометрический метод | 0.10 | - |
| 325 | 428618,36 | 1301069,40 | Картометрический метод | 0.10 | - |
| 326 | 428618,60 | 1301074,88 | Картометрический метод | 0.10 | - |
| 327 | 428618,09 | 1301086,63 | Картометрический метод | 0.10 | - |
| 328 | 428612,25 | 1301163,22 | Картометрический метод | 0.10 | - |
| 329 | 428614,09 | 1301206,86 | Картометрический метод | 0.10 | - |
| 330 | 428633,10 | 1301314,73 | Картометрический метод | 0.10 | - |
| 331 | 428635,63 | 1301419,52 | Картометрический метод | 0.10 | - |
| 332 | 428621,88 | 1301489,57 | Картометрический метод | 0.10 | - |
| 333 | 428623,38 | 1301508,73 | Картометрический метод | 0.10 | - |
| 334 | 428616,34 | 1301515,42 | Картометрический метод | 0.10 | - |
| 335 | 428624,44 | 1301570,50 | Картометрический метод | 0.10 | - |
| 336 | 428590,07 | 1301592,87 | Картометрический метод | 0.10 | - |
| 337 | 428581,99 | 1301598,74 | Картометрический метод | 0.10 | - |
| 338 | 428574,33 | 1301605,35 | Картометрический метод | 0.10 | - |
| 339 | 428571,69 | 1301616,76 | Картометрический метод | 0.10 | - |
| 340 | 428573,00 | 1301630,22 | Картометрический метод | 0.10 | - |
| 341 | 428575,21 | 1301649,30 | Картометрический метод | 0.10 | - |
| 342 | 428577,09 | 1301660,60 | Картометрический метод | 0.10 | - |
| 343 | 428582,20 | 1301689,40 | Картометрический метод | 0.10 | - |
| 344 | 428584,97 | 1301704,82 | Картометрический метод | 0.10 | - |
| 345 | 428585,58 | 1301710,66 | Картометрический метод | 0.10 | - |
| 346 | 428582,69 | 1301712,59 | Картометрический метод | 0.10 | - |
| 347 | 428559,08 | 1301724,00 | Картометрический метод | 0.10 | - |
| 348 | 428555,48 | 1301708,98 | Картометрический метод | 0.10 | - |
| 349 | 428547,77 | 1301676,78 | Картометрический метод | 0.10 | - |
| 350 | 428546,79 | 1301671,39 | Картометрический метод | 0.10 | - |
| 351 | 428536,82 | 1301635,20 | Картометрический метод | 0.10 | - |
| 352 | 428515,34 | 1301584,38 | Картометрический метод | 0.10 | - |
| 353 | 428503,60 | 1301568,77 | Картометрический метод | 0.10 | - |
| 354 | 428502,37 | 1301563,64 | Картометрический метод | 0.10 | - |
| 355 | 428505,41 | 1301534,81 | Картометрический метод | 0.10 | - |
| 356 | 428505,38 | 1301500,39 | Картометрический метод | 0.10 | - |
| 357 | 428498,97 | 1301467,09 | Картометрический метод | 0.10 | - |
| 358 | 428478,79 | 1301373,05 | Картометрический метод | 0.10 | - |

| | | | | | |
|-----|-----------|------------|------------------------|------|---|
| 359 | 428477,07 | 1301364,58 | Картометрический метод | 0.10 | - |
| 360 | 428479,28 | 1301324,59 | Картометрический метод | 0.10 | - |
| 361 | 428477,97 | 1301214,45 | Картометрический метод | 0.10 | - |
| 362 | 428490,33 | 1301142,82 | Картометрический метод | 0.10 | - |
| 363 | 428497,35 | 1301036,77 | Картометрический метод | 0.10 | - |
| 364 | 428522,59 | 1300894,24 | Картометрический метод | 0.10 | - |
| 365 | 428534,52 | 1300845,15 | Картометрический метод | 0.10 | - |
| 366 | 428541,57 | 1300816,91 | Картометрический метод | 0.10 | - |
| 367 | 428548,60 | 1300791,56 | Картометрический метод | 0.10 | - |
| 368 | 428561,14 | 1300737,17 | Картометрический метод | 0.10 | - |
| 369 | 428567,38 | 1300723,05 | Картометрический метод | 0.10 | - |
| 370 | 428576,20 | 1300705,01 | Картометрический метод | 0.10 | - |
| 371 | 428583,34 | 1300694,87 | Картометрический метод | 0.10 | - |
| 372 | 428590,07 | 1300686,17 | Картометрический метод | 0.10 | - |
| 373 | 428593,24 | 1300682,99 | Картометрический метод | 0.10 | - |
| 374 | 428629,46 | 1300652,48 | Картометрический метод | 0.10 | - |
| 375 | 428661,91 | 1300605,81 | Картометрический метод | 0.10 | - |
| 376 | 428704,72 | 1300538,44 | Картометрический метод | 0.10 | - |
| 377 | 428751,20 | 1300460,88 | Картометрический метод | 0.10 | - |
| 378 | 428756,56 | 1300454,13 | Картометрический метод | 0.10 | - |
| 379 | 428809,58 | 1300390,93 | Картометрический метод | 0.10 | - |
| 380 | 428839,61 | 1300344,60 | Картометрический метод | 0.10 | - |
| 381 | 428852,26 | 1300329,18 | Картометрический метод | 0.10 | - |
| 382 | 428876,03 | 1300301,45 | Картометрический метод | 0.10 | - |
| 383 | 428929,19 | 1300237,70 | Картометрический метод | 0.10 | - |
| 384 | 428963,89 | 1300180,70 | Картометрический метод | 0.10 | - |
| 385 | 428982,62 | 1300141,95 | Картометрический метод | 0.10 | - |
| 386 | 428988,29 | 1300129,95 | Картометрический метод | 0.10 | - |
| 387 | 428994,96 | 1300115,85 | Картометрический метод | 0.10 | - |
| 388 | 428995,99 | 1300114,09 | Картометрический метод | 0.10 | - |
| 389 | 429008,72 | 1300103,25 | Картометрический метод | 0.10 | - |
| 390 | 429062,14 | 1300050,51 | Картометрический метод | 0.10 | - |
| 391 | 429081,08 | 1300030,82 | Картометрический метод | 0.10 | - |
| 392 | 429113,11 | 1299984,14 | Картометрический метод | 0.10 | - |
| 393 | 429117,06 | 1299978,94 | Картометрический метод | 0.10 | - |

| | | | | | |
|-----|-----------|------------|------------------------|------|---|
| 394 | 429142,19 | 1299947,59 | Картометрический метод | 0.10 | - |
| 395 | 429145,32 | 1299943,70 | Картометрический метод | 0.10 | - |
| 396 | 429158,80 | 1299914,09 | Картометрический метод | 0.10 | - |
| 397 | 429162,50 | 1299909,81 | Картометрический метод | 0.10 | - |
| 398 | 429189,33 | 1299857,22 | Картометрический метод | 0.10 | - |
| 399 | 429190,85 | 1299852,74 | Картометрический метод | 0.10 | - |
| 400 | 429194,47 | 1299845,87 | Картометрический метод | 0.10 | - |
| 401 | 429196,04 | 1299843,89 | Картометрический метод | 0.10 | - |
| 402 | 429205,52 | 1299828,47 | Картометрический метод | 0.10 | - |
| 403 | 429210,94 | 1299822,19 | Картометрический метод | 0.10 | - |
| 404 | 429235,38 | 1299773,01 | Картометрический метод | 0.10 | - |
| 405 | 429238,44 | 1299768,93 | Картометрический метод | 0.10 | - |
| 406 | 429245,76 | 1299762,79 | Картометрический метод | 0.10 | - |
| 407 | 429254,85 | 1299755,16 | Картометрический метод | 0.10 | - |
| 408 | 429307,28 | 1299687,58 | Картометрический метод | 0.10 | - |
| 409 | 429311,26 | 1299678,48 | Картометрический метод | 0.10 | - |
| 410 | 429313,40 | 1299671,55 | Картометрический метод | 0.10 | - |
| 411 | 429324,53 | 1299656,08 | Картометрический метод | 0.10 | - |
| 412 | 429328,97 | 1299650,71 | Картометрический метод | 0.10 | - |
| 413 | 429334,97 | 1299647,04 | Картометрический метод | 0.10 | - |
| 414 | 429397,39 | 1299547,63 | Картометрический метод | 0.10 | - |
| 415 | 429419,80 | 1299514,12 | Картометрический метод | 0.10 | - |
| 416 | 429462,89 | 1299453,37 | Картометрический метод | 0.10 | - |
| 417 | 429464,38 | 1299450,58 | Картометрический метод | 0.10 | - |
| 418 | 429467,43 | 1299445,38 | Картометрический метод | 0.10 | - |
| 419 | 429478,65 | 1299428,28 | Картометрический метод | 0.10 | - |
| 420 | 429483,32 | 1299421,39 | Картометрический метод | 0.10 | - |
| 421 | 429489,81 | 1299412,66 | Картометрический метод | 0.10 | - |
| 422 | 429503,10 | 1299401,51 | Картометрический метод | 0.10 | - |
| 423 | 429525,19 | 1299381,77 | Картометрический метод | 0.10 | - |
| 424 | 429546,11 | 1299350,36 | Картометрический метод | 0.10 | - |
| 425 | 429552,87 | 1299329,45 | Картометрический метод | 0.10 | - |
| 426 | 429555,36 | 1299323,53 | Картометрический метод | 0.10 | - |
| 427 | 429562,25 | 1299310,30 | Картометрический метод | 0.10 | - |
| 428 | 429564,49 | 1299280,36 | Картометрический метод | 0.10 | - |

| | | | | | |
|-----|-----------|------------|------------------------|------|---|
| 429 | 429573,46 | 1299239,47 | Картометрический метод | 0.10 | - |
| 430 | 429573,72 | 1299237,11 | Картометрический метод | 0.10 | - |
| 431 | 429591,15 | 1299196,75 | Картометрический метод | 0.10 | - |
| 432 | 429596,80 | 1299183,63 | Картометрический метод | 0.10 | - |
| 433 | 429636,70 | 1299110,70 | Картометрический метод | 0.10 | - |
| 434 | 429645,76 | 1299106,83 | Картометрический метод | 0.10 | - |
| 435 | 429652,80 | 1299099,89 | Картометрический метод | 0.10 | - |
| 436 | 429688,28 | 1299050,89 | Картометрический метод | 0.10 | - |
| 437 | 429695,98 | 1299035,79 | Картометрический метод | 0.10 | - |
| 438 | 429712,05 | 1298978,61 | Картометрический метод | 0.10 | - |
| 439 | 429717,90 | 1298946,38 | Картометрический метод | 0.10 | - |
| 440 | 429718,17 | 1298944,52 | Картометрический метод | 0.10 | - |
| 441 | 429719,32 | 1298940,14 | Картометрический метод | 0.10 | - |
| 442 | 429724,95 | 1298924,13 | Картометрический метод | 0.10 | - |
| 443 | 429731,56 | 1298905,96 | Картометрический метод | 0.10 | - |
| 444 | 429739,18 | 1298890,50 | Картометрический метод | 0.10 | - |
| 445 | 429746,98 | 1298876,60 | Картометрический метод | 0.10 | - |
| 446 | 429758,73 | 1298852,50 | Картометрический метод | 0.10 | - |
| 447 | 429765,66 | 1298838,41 | Картометрический метод | 0.10 | - |
| 448 | 429793,04 | 1298806,76 | Картометрический метод | 0.10 | - |
| 449 | 429809,67 | 1298773,89 | Картометрический метод | 0.10 | - |
| 450 | 429810,06 | 1298728,79 | Картометрический метод | 0.10 | - |
| 451 | 429810,17 | 1298666,42 | Картометрический метод | 0.10 | - |
| 452 | 429824,78 | 1298643,88 | Картометрический метод | 0.10 | - |
| 453 | 429834,79 | 1298635,04 | Картометрический метод | 0.10 | - |
| 454 | 429834,12 | 1298631,19 | Картометрический метод | 0.10 | - |
| 455 | 429832,30 | 1298626,97 | Картометрический метод | 0.10 | - |
| 456 | 429830,49 | 1298617,85 | Картометрический метод | 0.10 | - |
| 457 | 429833,08 | 1298578,59 | Картометрический метод | 0.10 | - |
| 458 | 429835,30 | 1298574,43 | Картометрический метод | 0.10 | - |
| 459 | 429837,52 | 1298571,41 | Картометрический метод | 0.10 | - |
| 460 | 429865,57 | 1298538,43 | Картометрический метод | 0.10 | - |
| 461 | 429872,32 | 1298529,82 | Картометрический метод | 0.10 | - |
| 462 | 429882,99 | 1298510,60 | Картометрический метод | 0.10 | - |
| 463 | 429926,01 | 1298417,15 | Картометрический метод | 0.10 | - |

| | | | | | |
|-----------|-----------|------------|------------------------|------|---|
| 464 | 429966,51 | 1298251,39 | Картометрический метод | 0.10 | - |
| 465 | 429970,55 | 1298155,33 | Картометрический метод | 0.10 | - |
| 466 | 429969,25 | 1298149,15 | Картометрический метод | 0.10 | - |
| 467 | 429967,81 | 1298120,88 | Картометрический метод | 0.10 | - |
| 468 | 429964,03 | 1297984,95 | Картометрический метод | 0.10 | - |
| 469 | 429957,09 | 1297933,89 | Картометрический метод | 0.10 | - |
| 470 | 429945,05 | 1297870,05 | Картометрический метод | 0.10 | - |
| 471 | 429945,15 | 1297856,01 | Картометрический метод | 0.10 | - |
| 472 (812) | 429950,17 | 1297821,16 | Картометрический метод | 0.10 | - |
| 473 (813) | 430275,01 | 1297850,04 | Картометрический метод | 0.10 | - |
| 474 (814) | 430323,29 | 1297857,81 | Картометрический метод | 0.10 | - |
| 475 (815) | 430490,30 | 1297964,52 | Картометрический метод | 0.10 | - |
| 476 (816) | 430525,56 | 1297957,57 | Картометрический метод | 0.10 | - |
| 477 | 431127,95 | 1298321,66 | Картометрический метод | 0.10 | - |
| 478 | 431260,44 | 1298472,06 | Картометрический метод | 0.10 | - |
| 479 | 431395,92 | 1298709,59 | Картометрический метод | 0.10 | - |
| 480 | 431725,96 | 1298969,20 | Картометрический метод | 0.10 | - |
| 481 | 431789,80 | 1298993,51 | Картометрический метод | 0.10 | - |
| 482 | 431830,49 | 1298982,07 | Картометрический метод | 0.10 | - |
| 483 | 431861,76 | 1298991,28 | Картометрический метод | 0.10 | - |
| 484 | 431884,83 | 1298985,53 | Картометрический метод | 0.10 | - |
| 485 | 431908,67 | 1298982,31 | Картометрический метод | 0.10 | - |
| 486 | 431926,71 | 1298970,49 | Картометрический метод | 0.10 | - |
| 487 | 431937,27 | 1298976,70 | Картометрический метод | 0.10 | - |
| 488 | 431947,68 | 1298986,15 | Картометрический метод | 0.10 | - |
| 489 | 431973,92 | 1299001,79 | Картометрический метод | 0.10 | - |
| 490 | 431995,95 | 1299007,20 | Картометрический метод | 0.10 | - |
| 491 | 432019,74 | 1299008,56 | Картометрический метод | 0.10 | - |
| 492 | 432047,83 | 1299012,22 | Картометрический метод | 0.10 | - |
| 493 | 432071,44 | 1299018,88 | Картометрический метод | 0.10 | - |
| 494 | 432087,94 | 1299018,85 | Картометрический метод | 0.10 | - |
| 495 | 432113,32 | 1299028,02 | Картометрический метод | 0.10 | - |
| 496 | 432135,81 | 1299029,55 | Картометрический метод | 0.10 | - |
| 497 | 432154,45 | 1299038,87 | Картометрический метод | 0.10 | - |
| 498 | 432166,46 | 1299045,52 | Картометрический метод | 0.10 | - |

| | | | | | |
|---------------------------|-----------|------------|------------------------|------|---|
| 499 | 432172,69 | 1299051,06 | Картометрический метод | 0.10 | - |
| 500 | 432138,55 | 1299127,57 | Картометрический метод | 0.10 | - |
| 501 | 432300,36 | 1299193,54 | Картометрический метод | 0.10 | - |
| 502 | 432313,48 | 1299197,99 | Картометрический метод | 0.10 | - |
| 503 | 432346,38 | 1299208,96 | Картометрический метод | 0.10 | - |
| 504 | 432368,67 | 1299215,41 | Картометрический метод | 0.10 | - |
| 505 | 432382,17 | 1299217,40 | Картометрический метод | 0.10 | - |
| 506 | 432394,93 | 1299218,79 | Картометрический метод | 0.10 | - |
| 507 | 432411,78 | 1299219,92 | Картометрический метод | 0.10 | - |
| 508 | 432423,34 | 1299220,57 | Картометрический метод | 0.10 | - |
| 509 | 432435,50 | 1299221,50 | Картометрический метод | 0.10 | - |
| 510 | 432483,72 | 1299223,94 | Картометрический метод | 0.10 | - |
| 511 | 432510,84 | 1299227,83 | Картометрический метод | 0.10 | - |
| 512 | 432519,71 | 1299230,10 | Картометрический метод | 0.10 | - |
| 513 | 432530,63 | 1299233,19 | Картометрический метод | 0.10 | - |
| 514 | 432544,30 | 1299238,60 | Картометрический метод | 0.10 | - |
| 515 | 432553,39 | 1299242,68 | Картометрический метод | 0.10 | - |
| 516 | 432572,90 | 1299254,39 | Картометрический метод | 0.10 | - |
| 39 | 432720,47 | 1299341,68 | Картометрический метод | 0.10 | - |
| ЕЗРЗ-1 (участок 5) | | | | | |
| 517 | 432514,31 | 1299299,02 | Картометрический метод | 0.10 | - |
| 518 | 432500,04 | 1299357,29 | Картометрический метод | 0.10 | - |
| 519 | 432441,76 | 1299343,02 | Картометрический метод | 0.10 | - |
| 520 | 432456,03 | 1299284,74 | Картометрический метод | 0.10 | - |
| 517 | 432514,31 | 1299299,02 | Картометрический метод | 0.10 | - |
| ЕЗРЗ-1 (участок 6) | | | | | |
| 521 | 432555,94 | 1299607,61 | 01030502 | 0.10 | - |
| 522 | 432408,23 | 1299735,54 | Картометрический метод | 0.10 | - |
| 523 | 432387,25 | 1299714,15 | Картометрический метод | 0.10 | - |
| 524 | 432390,38 | 1299711,08 | Картометрический метод | 0.10 | - |
| 525 | 432398,73 | 1299685,34 | Картометрический метод | 0.10 | - |
| 526 | 432398,82 | 1299684,03 | Картометрический метод | 0.10 | - |
| 527 | 432361,49 | 1299681,43 | Картометрический метод | 0.10 | - |
| 528 | 432360,34 | 1299655,96 | Картометрический метод | 0.10 | - |
| 529 | 432364,29 | 1299637,21 | Картометрический метод | 0.10 | - |
| 530 | 432411,15 | 1299631,63 | Картометрический метод | 0.10 | - |

| | | | | | |
|---------------------------|-----------|------------|------------------------|------|---|
| 531 | 432440,76 | 1299592,53 | Картометрический метод | 0.10 | - |
| 532 | 432547,21 | 1299592,24 | Картометрический метод | 0.10 | - |
| 521 | 432555,94 | 1299607,61 | Картометрический метод | 0.10 | - |
| ЕЗРЗ-1 (участок 7) | | | | | |
| 533 | 431863,35 | 1299245,38 | Картометрический метод | 0.10 | - |
| 534 | 431818,27 | 1299307,38 | Картометрический метод | 0.10 | - |
| 535 | 431813,95 | 1299318,00 | Картометрический метод | 0.10 | - |
| 536 | 431819,63 | 1299345,44 | Картометрический метод | 0.10 | - |
| 537 | 431812,17 | 1299372,12 | Картометрический метод | 0.10 | - |
| 538 | 431809,23 | 1299384,36 | Картометрический метод | 0.10 | - |
| 539 | 431799,73 | 1299392,57 | Картометрический метод | 0.10 | - |
| 540 | 431797,27 | 1299398,56 | Картометрический метод | 0.10 | - |
| 541 | 431796,32 | 1299401,54 | Картометрический метод | 0.10 | - |
| 542 | 431793,41 | 1299411,56 | Картометрический метод | 0.10 | - |
| 543 | 431785,27 | 1299429,02 | Картометрический метод | 0.10 | - |
| 544 | 431781,04 | 1299436,11 | Картометрический метод | 0.10 | - |
| 545 | 431780,58 | 1299438,03 | Картометрический метод | 0.10 | - |
| 546 | 431779,75 | 1299442,58 | Картометрический метод | 0.10 | - |
| 547 | 431779,56 | 1299443,64 | Картометрический метод | 0.10 | - |
| 548 | 431780,74 | 1299447,63 | Картометрический метод | 0.10 | - |
| 549 | 431783,38 | 1299456,62 | Картометрический метод | 0.10 | - |
| 550 | 431777,22 | 1299484,66 | Картометрический метод | 0.10 | - |
| 551 | 431774,32 | 1299499,03 | Картометрический метод | 0.10 | - |
| 552 | 431775,85 | 1299508,80 | Картометрический метод | 0.10 | - |
| 553 | 431775,11 | 1299508,57 | Картометрический метод | 0.10 | - |
| 554 | 431767,51 | 1299506,29 | Картометрический метод | 0.10 | - |
| 555 | 431736,07 | 1299499,70 | Картометрический метод | 0.10 | - |
| 556 | 431730,97 | 1299499,24 | Картометрический метод | 0.10 | - |
| 557 | 431728,64 | 1299501,13 | Картометрический метод | 0.10 | - |
| 558 | 431719,63 | 1299514,15 | Картометрический метод | 0.10 | - |
| 559 | 431714,82 | 1299528,49 | Картометрический метод | 0.10 | - |
| 560 | 431708,54 | 1299563,41 | Картометрический метод | 0.10 | - |
| 561 | 431707,55 | 1299568,75 | Картометрический метод | 0.10 | - |
| 562 | 431704,65 | 1299571,96 | Картометрический метод | 0.10 | - |
| 563 | 431665,39 | 1299521,66 | Картометрический метод | 0.10 | - |
| 564 | 431624,62 | 1299509,60 | Картометрический метод | 0.10 | - |

| | | | | | |
|---------------------------|-----------|------------|------------------------|------|---|
| 565 | 431628,60 | 1299498,99 | Картометрический метод | 0.10 | - |
| 566 | 431630,48 | 1299494,10 | Картометрический метод | 0.10 | - |
| 567 | 431646,00 | 1299498,53 | Картометрический метод | 0.10 | - |
| 568 | 431664,05 | 1299492,44 | Картометрический метод | 0.10 | - |
| 569 | 431669,00 | 1299467,08 | Картометрический метод | 0.10 | - |
| 570 | 431662,00 | 1299465,67 | Картометрический метод | 0.10 | - |
| 571 | 431664,59 | 1299452,81 | Картометрический метод | 0.10 | - |
| 572 | 431669,59 | 1299451,31 | Картометрический метод | 0.10 | - |
| 573 | 431673,42 | 1299448,09 | Картометрический метод | 0.10 | - |
| 574 | 431676,28 | 1299422,55 | Картометрический метод | 0.10 | - |
| 575 | 431689,54 | 1299424,87 | Картометрический метод | 0.10 | - |
| 576 | 431690,09 | 1299417,49 | Картометрический метод | 0.10 | - |
| 577 | 431692,63 | 1299394,51 | Картометрический метод | 0.10 | - |
| 578 | 431694,74 | 1299385,63 | Картометрический метод | 0.10 | - |
| 579 | 431708,37 | 1299319,57 | Картометрический метод | 0.10 | - |
| 580 | 431733,54 | 1299253,81 | Картометрический метод | 0.10 | - |
| 581 | 431750,02 | 1299253,81 | Картометрический метод | 0.10 | - |
| 582 | 431761,11 | 1299145,85 | Картометрический метод | 0.10 | - |
| 583 | 431785,18 | 1299152,25 | Картометрический метод | 0.10 | - |
| 584 | 431788,80 | 1299153,29 | Картометрический метод | 0.10 | - |
| 585 | 431796,92 | 1299156,06 | Картометрический метод | 0.10 | - |
| 586 | 431816,24 | 1299161,57 | Картометрический метод | 0.10 | - |
| 587 | 431855,80 | 1299177,04 | Картометрический метод | 0.10 | - |
| 588 | 431850,19 | 1299198,46 | Картометрический метод | 0.10 | - |
| 589 | 431848,04 | 1299206,78 | Картометрический метод | 0.10 | - |
| 590 | 431838,66 | 1299239,21 | Картометрический метод | 0.10 | - |
| 591 | 431843,04 | 1299240,89 | Картометрический метод | 0.10 | - |
| 592 | 431843,66 | 1299241,14 | Картометрический метод | 0.10 | - |
| 593 | 431844,73 | 1299241,77 | Картометрический метод | 0.10 | - |
| 594 | 431854,69 | 1299244,14 | Картометрический метод | 0.10 | - |
| 595 | 431860,88 | 1299244,81 | Картометрический метод | 0.10 | - |
| 533 | 431863,35 | 1299245,38 | Картометрический метод | 0.10 | - |
| ЕЗРЗ-1 (участок 8) | | | | | |
| 596 | 431561,97 | 1299206,51 | Картометрический метод | 0.10 | - |
| 597 | 431561,21 | 1299211,51 | Картометрический метод | 0.10 | - |
| 598 | 431561,07 | 1299212,38 | Картометрический метод | 0.10 | - |

| | | | | | |
|-----|-----------|------------|------------------------|------|---|
| 599 | 431560,28 | 1299217,13 | Картометрический метод | 0.10 | - |
| 600 | 431558,24 | 1299230,17 | Картометрический метод | 0.10 | - |
| 601 | 431556,17 | 1299245,54 | Картометрический метод | 0.10 | - |
| 602 | 431539,52 | 1299255,27 | Картометрический метод | 0.10 | - |
| 603 | 431530,77 | 1299264,44 | Картометрический метод | 0.10 | - |
| 604 | 431520,42 | 1299263,72 | Картометрический метод | 0.10 | - |
| 605 | 431517,75 | 1299264,71 | Картометрический метод | 0.10 | - |
| 606 | 431517,21 | 1299265,72 | Картометрический метод | 0.10 | - |
| 607 | 431477,63 | 1299326,81 | Картометрический метод | 0.10 | - |
| 608 | 431514,64 | 1299383,67 | Картометрический метод | 0.10 | - |
| 609 | 431514,01 | 1299392,18 | Картометрический метод | 0.10 | - |
| 610 | 431513,38 | 1299396,88 | Картометрический метод | 0.10 | - |
| 611 | 431474,58 | 1299421,31 | Картометрический метод | 0.10 | - |
| 612 | 431440,19 | 1299380,98 | Картометрический метод | 0.10 | - |
| 613 | 431376,76 | 1299412,13 | Картометрический метод | 0.10 | - |
| 614 | 431371,19 | 1299409,49 | Картометрический метод | 0.10 | - |
| 615 | 431368,08 | 1299408,53 | Картометрический метод | 0.10 | - |
| 616 | 431362,48 | 1299407,07 | Картометрический метод | 0.10 | - |
| 617 | 431354,25 | 1299404,88 | Картометрический метод | 0.10 | - |
| 618 | 431338,03 | 1299429,34 | Картометрический метод | 0.10 | - |
| 619 | 431334,10 | 1299436,45 | Картометрический метод | 0.10 | - |
| 620 | 431327,25 | 1299491,58 | Картометрический метод | 0.10 | - |
| 621 | 431326,35 | 1299497,50 | Картометрический метод | 0.10 | - |
| 622 | 431324,83 | 1299507,50 | Картометрический метод | 0.10 | - |
| 623 | 431323,88 | 1299513,82 | Картометрический метод | 0.10 | - |
| 624 | 431322,31 | 1299524,12 | Картометрический метод | 0.10 | - |
| 625 | 431321,03 | 1299532,63 | Картометрический метод | 0.10 | - |
| 626 | 431318,90 | 1299546,74 | Картометрический метод | 0.10 | - |
| 627 | 431316,97 | 1299559,54 | Картометрический метод | 0.10 | - |
| 628 | 431316,33 | 1299563,75 | Картометрический метод | 0.10 | - |
| 629 | 431315,09 | 1299572,07 | Картометрический метод | 0.10 | - |
| 630 | 431314,89 | 1299573,35 | Картометрический метод | 0.10 | - |
| 631 | 431313,53 | 1299582,24 | Картометрический метод | 0.10 | - |
| 632 | 431321,98 | 1299592,03 | Картометрический метод | 0.10 | - |
| 633 | 431332,51 | 1299601,26 | Картометрический метод | 0.10 | - |

| | | | | | |
|-----|-----------|------------|------------------------|------|---|
| 634 | 431332,95 | 1299609,39 | Картометрический метод | 0.10 | - |
| 635 | 431335,90 | 1299613,42 | Картометрический метод | 0.10 | - |
| 636 | 431344,04 | 1299614,88 | Картометрический метод | 0.10 | - |
| 637 | 431346,02 | 1299615,08 | Картометрический метод | 0.10 | - |
| 638 | 431350,03 | 1299615,92 | Картометрический метод | 0.10 | - |
| 639 | 431361,58 | 1299618,34 | Картометрический метод | 0.10 | - |
| 640 | 431352,92 | 1299664,21 | Картометрический метод | 0.10 | - |
| 641 | 431340,76 | 1299661,60 | Картометрический метод | 0.10 | - |
| 642 | 431302,44 | 1299651,07 | Картометрический метод | 0.10 | - |
| 643 | 431303,37 | 1299648,22 | Картометрический метод | 0.10 | - |
| 644 | 431303,86 | 1299646,73 | Картометрический метод | 0.10 | - |
| 645 | 431304,30 | 1299645,18 | Картометрический метод | 0.10 | - |
| 646 | 431305,72 | 1299640,22 | Картометрический метод | 0.10 | - |
| 647 | 431306,50 | 1299635,89 | Картометрический метод | 0.10 | - |
| 648 | 431304,80 | 1299624,12 | Картометрический метод | 0.10 | - |
| 649 | 431303,80 | 1299617,21 | Картометрический метод | 0.10 | - |
| 650 | 431284,33 | 1299608,26 | Картометрический метод | 0.10 | - |
| 651 | 431262,51 | 1299598,23 | Картометрический метод | 0.10 | - |
| 652 | 431260,61 | 1299598,75 | Картометрический метод | 0.10 | - |
| 653 | 431250,55 | 1299601,74 | Картометрический метод | 0.10 | - |
| 654 | 431248,83 | 1299602,25 | Картометрический метод | 0.10 | - |
| 655 | 431219,20 | 1299611,05 | Картометрический метод | 0.10 | - |
| 656 | 431218,68 | 1299629,24 | Картометрический метод | 0.10 | - |
| 657 | 431218,64 | 1299630,50 | Картометрический метод | 0.10 | - |
| 658 | 431218,16 | 1299647,06 | Картометрический метод | 0.10 | - |
| 659 | 431219,42 | 1299655,15 | Картометрический метод | 0.10 | - |
| 660 | 431232,98 | 1299676,35 | Картометрический метод | 0.10 | - |
| 661 | 431234,25 | 1299678,34 | Картометрический метод | 0.10 | - |
| 662 | 431237,61 | 1299683,69 | Картометрический метод | 0.10 | - |
| 663 | 431228,73 | 1299688,06 | Картометрический метод | 0.10 | - |
| 664 | 431219,95 | 1299684,88 | Картометрический метод | 0.10 | - |
| 665 | 431214,28 | 1299683,91 | Картометрический метод | 0.10 | - |
| 666 | 431196,31 | 1299684,62 | Картометрический метод | 0.10 | - |
| 667 | 431196,26 | 1299690,47 | Картометрический метод | 0.10 | - |
| 668 | 431194,87 | 1299690,47 | Картометрический метод | 0.10 | - |

| | | | | | |
|-----|-----------|------------|------------------------|------|---|
| 669 | 431184,35 | 1299690,46 | Картометрический метод | 0.10 | - |
| 670 | 431179,13 | 1299687,73 | Картометрический метод | 0.10 | - |
| 671 | 431166,55 | 1299671,34 | Картометрический метод | 0.10 | - |
| 672 | 431161,38 | 1299665,78 | Картометрический метод | 0.10 | - |
| 673 | 431159,73 | 1299660,49 | Картометрический метод | 0.10 | - |
| 674 | 431155,24 | 1299657,72 | Картометрический метод | 0.10 | - |
| 675 | 431154,79 | 1299651,13 | Картометрический метод | 0.10 | - |
| 676 | 431173,32 | 1299614,79 | Картометрический метод | 0.10 | - |
| 677 | 431179,61 | 1299602,95 | Картометрический метод | 0.10 | - |
| 678 | 431186,33 | 1299588,89 | Картометрический метод | 0.10 | - |
| 679 | 431191,19 | 1299575,64 | Картометрический метод | 0.10 | - |
| 680 | 431193,13 | 1299574,15 | Картометрический метод | 0.10 | - |
| 681 | 431213,12 | 1299556,40 | Картометрический метод | 0.10 | - |
| 682 | 431219,42 | 1299504,64 | Картометрический метод | 0.10 | - |
| 683 | 431221,49 | 1299487,63 | Картометрический метод | 0.10 | - |
| 684 | 431218,65 | 1299482,55 | Картометрический метод | 0.10 | - |
| 685 | 431207,22 | 1299463,83 | Картометрический метод | 0.10 | - |
| 686 | 431205,35 | 1299450,15 | Картометрический метод | 0.10 | - |
| 687 | 431220,75 | 1299435,83 | Картометрический метод | 0.10 | - |
| 688 | 431228,34 | 1299427,43 | Картометрический метод | 0.10 | - |
| 689 | 431237,08 | 1299414,66 | Картометрический метод | 0.10 | - |
| 690 | 431242,91 | 1299405,60 | Картометрический метод | 0.10 | - |
| 691 | 431244,25 | 1299403,97 | Картометрический метод | 0.10 | - |
| 692 | 431248,42 | 1299398,08 | Картометрический метод | 0.10 | - |
| 693 | 431250,00 | 1299394,42 | Картометрический метод | 0.10 | - |
| 694 | 431257,59 | 1299353,43 | Картометрический метод | 0.10 | - |
| 695 | 431292,00 | 1299333,77 | Картометрический метод | 0.10 | - |
| 696 | 431287,85 | 1299358,98 | Картометрический метод | 0.10 | - |
| 697 | 431302,14 | 1299368,93 | Картометрический метод | 0.10 | - |
| 698 | 431304,45 | 1299370,39 | Картометрический метод | 0.10 | - |
| 699 | 431306,65 | 1299367,19 | Картометрический метод | 0.10 | - |
| 700 | 431313,92 | 1299356,02 | Картометрический метод | 0.10 | - |
| 701 | 431326,48 | 1299348,73 | Картометрический метод | 0.10 | - |
| 702 | 431329,95 | 1299346,87 | Картометрический метод | 0.10 | - |
| 703 | 431360,63 | 1299330,49 | Картометрический метод | 0.10 | - |

| | | | | | |
|---------------------------|-----------|------------|------------------------|------|---|
| 704 | 431410,62 | 1299279,94 | Картометрический метод | 0.10 | - |
| 705 | 431413,32 | 1299277,56 | Картометрический метод | 0.10 | - |
| 706 | 431423,88 | 1299268,52 | Картометрический метод | 0.10 | - |
| 707 | 431427,71 | 1299265,24 | Картометрический метод | 0.10 | - |
| 708 | 431430,58 | 1299267,57 | Картометрический метод | 0.10 | - |
| 709 | 431435,89 | 1299276,50 | Картометрический метод | 0.10 | - |
| 710 | 431442,40 | 1299287,44 | Картометрический метод | 0.10 | - |
| 711 | 431434,11 | 1299295,83 | Картометрический метод | 0.10 | - |
| 712 | 431430,69 | 1299299,29 | Картометрический метод | 0.10 | - |
| 713 | 431403,87 | 1299322,59 | Картометрический метод | 0.10 | - |
| 714 | 431411,30 | 1299336,80 | Картометрический метод | 0.10 | - |
| 715 | 431414,55 | 1299335,35 | Картометрический метод | 0.10 | - |
| 716 | 431445,02 | 1299322,58 | Картометрический метод | 0.10 | - |
| 717 | 431459,29 | 1299296,05 | Картометрический метод | 0.10 | - |
| 718 | 431461,73 | 1299292,64 | Картометрический метод | 0.10 | - |
| 719 | 431482,76 | 1299259,96 | Картометрический метод | 0.10 | - |
| 720 | 431485,02 | 1299256,85 | Картометрический метод | 0.10 | - |
| 721 | 431489,81 | 1299249,04 | Картометрический метод | 0.10 | - |
| 722 | 431492,57 | 1299244,87 | Картометрический метод | 0.10 | - |
| 723 | 431503,31 | 1299240,94 | Картометрический метод | 0.10 | - |
| 724 | 431543,87 | 1299216,37 | Картометрический метод | 0.10 | - |
| 596 | 431561,97 | 1299206,51 | Картометрический метод | 0.10 | - |
| ЕЗРЗ-1 (участок 9) | | | | | |
| 725 | 431505,15 | 1300337,38 | Картометрический метод | 0.10 | - |
| 726 | 431503,82 | 1300344,33 | Картометрический метод | 0.10 | - |
| 727 | 431499,99 | 1300343,83 | Картометрический метод | 0.10 | - |
| 728 | 431497,59 | 1300343,35 | Картометрический метод | 0.10 | - |
| 729 | 431487,75 | 1300391,82 | Картометрический метод | 0.10 | - |
| 730 | 431489,48 | 1300392,21 | Картометрический метод | 0.10 | - |
| 731 | 431487,23 | 1300404,40 | Картометрический метод | 0.10 | - |
| 732 | 431384,17 | 1300389,08 | Картометрический метод | 0.10 | - |
| 733 | 431400,89 | 1300316,06 | Картометрический метод | 0.10 | - |
| 734 | 431476,17 | 1300330,63 | Картометрический метод | 0.10 | - |
| 735 | 431486,78 | 1300332,90 | Картометрический метод | 0.10 | - |
| 736 | 431489,77 | 1300333,43 | Картометрический метод | 0.10 | - |
| 737 | 431491,74 | 1300333,87 | Картометрический метод | 0.10 | - |

| | | | | | |
|----------------------------|-----------|------------|------------------------|------|---|
| 738 | 431494,71 | 1300334,22 | Картометрический метод | 0.10 | - |
| 739 | 431494,52 | 1300335,24 | Картометрический метод | 0.10 | - |
| 740 | 431501,69 | 1300336,68 | Картометрический метод | 0.10 | - |
| 725 | 431505,15 | 1300337,38 | Картометрический метод | 0.10 | - |
| ЕЗРЗ-1 (участок 10) | | | | | |
| 741 | 429550,56 | 1300981,28 | Картометрический метод | 0.10 | - |
| 742 | 429537,44 | 1300990,68 | Картометрический метод | 0.10 | - |
| 743 | 429508,93 | 1301010,84 | Картометрический метод | 0.10 | - |
| 744 | 429502,08 | 1301015,50 | Картометрический метод | 0.10 | - |
| 745 | 429497,40 | 1301018,03 | Картометрический метод | 0.10 | - |
| 746 | 429493,46 | 1301011,82 | Картометрический метод | 0.10 | - |
| 747 | 429491,67 | 1300989,98 | Картометрический метод | 0.10 | - |
| 748 | 429487,85 | 1300984,34 | Картометрический метод | 0.10 | - |
| 749 | 429532,74 | 1300949,63 | Картометрический метод | 0.10 | - |
| 741 | 429550,56 | 1300981,28 | Картометрический метод | 0.10 | - |
| ЕЗРЗ-1 (участок 11) | | | | | |
| 750 | 429470,17 | 1301030,29 | Картометрический метод | 0.10 | - |
| 751 | 429456,14 | 1301035,73 | Картометрический метод | 0.10 | - |
| 752 | 429437,56 | 1301050,22 | Картометрический метод | 0.10 | - |
| 753 | 429425,31 | 1301073,32 | Картометрический метод | 0.10 | - |
| 754 | 429359,77 | 1301136,24 | Картометрический метод | 0.10 | - |
| 755 | 429357,20 | 1301166,27 | Картометрический метод | 0.10 | - |
| 756 | 429350,06 | 1301172,11 | Картометрический метод | 0.10 | - |
| 757 | 429340,34 | 1301173,22 | Картометрический метод | 0.10 | - |
| 758 | 429312,85 | 1301185,20 | Картометрический метод | 0.10 | - |
| 759 | 429305,94 | 1301188,15 | Картометрический метод | 0.10 | - |
| 760 | 429299,08 | 1301190,59 | Картометрический метод | 0.10 | - |
| 761 | 429296,93 | 1301198,39 | Картометрический метод | 0.10 | - |
| 762 | 429289,26 | 1301209,23 | Картометрический метод | 0.10 | - |
| 763 | 429285,05 | 1301214,05 | Картометрический метод | 0.10 | - |
| 764 | 429282,63 | 1301216,57 | Картометрический метод | 0.10 | - |
| 765 | 429278,44 | 1301221,62 | Картометрический метод | 0.10 | - |
| 766 | 429273,69 | 1301243,10 | Картометрический метод | 0.10 | - |
| 767 | 429228,07 | 1301252,01 | Картометрический метод | 0.10 | - |
| 768 | 429146,44 | 1301266,96 | Картометрический метод | 0.10 | - |
| 769 | 429133,61 | 1301276,64 | Картометрический метод | 0.10 | - |

| | | | | | |
|-----|-----------|------------|------------------------|------|---|
| 770 | 429117,91 | 1301289,62 | Картометрический метод | 0.10 | - |
| 771 | 429102,15 | 1301295,47 | Картометрический метод | 0.10 | - |
| 772 | 429093,89 | 1301276,42 | Картометрический метод | 0.10 | - |
| 773 | 429097,56 | 1301271,05 | Картометрический метод | 0.10 | - |
| 774 | 429107,47 | 1301256,55 | Картометрический метод | 0.10 | - |
| 775 | 429116,91 | 1301246,79 | Картометрический метод | 0.10 | - |
| 776 | 429123,74 | 1301238,93 | Картометрический метод | 0.10 | - |
| 777 | 429129,68 | 1301223,48 | Картометрический метод | 0.10 | - |
| 778 | 429142,19 | 1301230,82 | Картометрический метод | 0.10 | - |
| 779 | 429143,92 | 1301231,83 | Картометрический метод | 0.10 | - |
| 780 | 429147,19 | 1301233,74 | Картометрический метод | 0.10 | - |
| 781 | 429174,13 | 1301226,82 | Картометрический метод | 0.10 | - |
| 782 | 429184,10 | 1301224,37 | Картометрический метод | 0.10 | - |
| 783 | 429198,83 | 1301228,02 | Картометрический метод | 0.10 | - |
| 784 | 429227,47 | 1301202,01 | Картометрический метод | 0.10 | - |
| 785 | 429228,18 | 1301201,05 | Картометрический метод | 0.10 | - |
| 786 | 429237,43 | 1301182,21 | Картометрический метод | 0.10 | - |
| 787 | 429247,97 | 1301172,18 | Картометрический метод | 0.10 | - |
| 788 | 429256,40 | 1301164,88 | Картометрический метод | 0.10 | - |
| 789 | 429267,72 | 1301156,90 | Картометрический метод | 0.10 | - |
| 790 | 429277,85 | 1301170,15 | Картометрический метод | 0.10 | - |
| 791 | 429291,96 | 1301159,89 | Картометрический метод | 0.10 | - |
| 792 | 429312,25 | 1301144,74 | Картометрический метод | 0.10 | - |
| 793 | 429318,36 | 1301137,65 | Картометрический метод | 0.10 | - |
| 794 | 429320,74 | 1301133,12 | Картометрический метод | 0.10 | - |
| 795 | 429322,15 | 1301128,71 | Картометрический метод | 0.10 | - |
| 796 | 429328,28 | 1301121,09 | Картометрический метод | 0.10 | - |
| 797 | 429316,76 | 1301110,00 | Картометрический метод | 0.10 | - |
| 798 | 429335,26 | 1301073,35 | Картометрический метод | 0.10 | - |
| 799 | 429338,41 | 1301046,34 | Картометрический метод | 0.10 | - |
| 800 | 429344,65 | 1301041,16 | Картометрический метод | 0.10 | - |
| 801 | 429352,51 | 1301035,43 | Картометрический метод | 0.10 | - |
| 802 | 429388,56 | 1301006,57 | Картометрический метод | 0.10 | - |
| 803 | 429392,82 | 1301015,88 | Картометрический метод | 0.10 | - |
| 804 | 429400,85 | 1301031,52 | Картометрический метод | 0.10 | - |

| 805 | 429414,73 | 1301024,29 | Картометрический метод | 0.10 | - |
|--|---------------|------------|---|---|---|
| 806 | 429424,70 | 1301019,65 | Картометрический метод | 0.10 | - |
| 807 | 429450,98 | 1301006,57 | Картометрический метод | 0.10 | - |
| 808 | 429455,38 | 1301012,41 | Картометрический метод | 0.10 | - |
| 809 | 429457,11 | 1301014,80 | Картометрический метод | 0.10 | - |
| 810 | 429468,68 | 1301028,53 | Картометрический метод | 0.10 | - |
| 750 | 429470,17 | 1301030,29 | Картометрический метод | 0.10 | - |
| ЕЗРЗ-1 (участок 12) | | | | | |
| 811 | 430635,67 | 1297751,13 | Картометрический метод | 0.10 | - |
| 472 (812) | 430525,56 | 1297957,57 | Картометрический метод | 0.10 | - |
| 473 (813) | 430490,30 | 1297964,52 | Картометрический метод | 0.10 | - |
| 474 (814) | 430323,29 | 1297857,81 | Картометрический метод | 0.10 | - |
| 475 (815) | 430275,01 | 1297850,04 | Картометрический метод | 0.10 | - |
| 476 (816) | 429950,17 | 1297821,16 | Картометрический метод | 0.10 | - |
| 817 | 429954,59 | 1297819,46 | Картометрический метод | 0.10 | - |
| 818 | 429974,17 | 1297802,69 | Картометрический метод | 0.10 | - |
| 819 | 430004,41 | 1297767,26 | Картометрический метод | 0.10 | - |
| 820 | 430037,27 | 1297699,65 | Картометрический метод | 0.10 | - |
| 821 | 430038,74 | 1297652,00 | Картометрический метод | 0.10 | - |
| 822 | 430080,95 | 1297613,82 | Картометрический метод | 0.10 | - |
| 823 | 430159,26 | 1297559,51 | Картометрический метод | 0.10 | - |
| 824 | 430253,09 | 1297516,11 | Картометрический метод | 0.10 | - |
| 825 | 430261,96 | 1297468,19 | Картометрический метод | 0.10 | - |
| 826 | 430273,39 | 1297415,67 | Картометрический метод | 0.10 | - |
| 827 | 430354,04 | 1297269,96 | Картометрический метод | 0.10 | - |
| 828 | 430451,04 | 1297161,98 | Картометрический метод | 0.10 | - |
| 829 | 430517,54 | 1297162,89 | Картометрический метод | 0.10 | - |
| 830 | 430544,53 | 1297177,88 | Картометрический метод | 0.10 | - |
| 831 | 430479,42 | 1297303,48 | Картометрический метод | 0.10 | - |
| 832 | 430394,05 | 1297606,59 | Картометрический метод | 0.10 | - |
| 811 | 430635,67 | 1297751,13 | Картометрический метод | 0.10 | - |
| 3. Сведения о характерных точках части (частей) границы объекта | | | | | |
| Обозначение характерных точек границ | Координаты, м | | Метод определения координат характерной точки | Средняя квадратическая погрешность положения характерной точки (Mt), м | Описание обозначения точки на местности (при наличии) |
| | X | Y | | | |
| 1 | 2 | 3 | 4 | 5 | 6 |
| - | - | - | - | - | - |

**Единая зона регулирования застройки и хозяйственной деятельности, подзона
2 (индекс подзоны ЕЗРЗ-2) объектов культурного наследия, расположенных на
территории г. Калуга**

Раздел 1

| Сведения об объекте | | |
|---------------------|--|--|
| № п/п | Характеристики объекта | Описание характеристик |
| 1 | 2 | 3 |
| 1 | Местоположение объекта | Калужская область, г. Калуга |
| 2 | Площадь объекта +/- величина погрешности определения площади (Р+/- Дельта Р) | <p>Общая площадь: 293 223,19 м² ± 190 м²</p> <p>Участок 1: 9522,59 м² ± 34 м²</p> <p>Участок 2: 1965,84 м² ± 16 м²</p> <p>Участок 3: 10 395,96 м² ± 36 м²</p> <p>Участок 4: 6671,80 м² ± 29 м²</p> <p>Участок 5: 3932,76 м² ± 22м²</p> <p>Участок 6: 18 018,10 м² ± 47 м²</p> <p>Участок 7: 6584,61 м² ± 28 м²</p> <p>Участок 8: 14 631,03 м² ± 42м²</p> <p>Участок 9: 2423,69 м² ± 17 м²</p> <p>Участок 10: 1695,62 м² ± 14 м²</p> <p>Участок 11: 15 468,49 м² ± 44 м²</p> <p>Участок 12: 53 711,99 м² ± 81 м²</p> <p>Участок 13: 12 051,38 м² ± 38 м²</p> <p>Участок 14: 5454,65 м² ± 26 м²</p> <p>Участок 15: 9761,31 м² ± 35 м²</p> <p>Участок 16: 24 477,53 м² ± 55 м²</p> <p>Участок 17: 1344,45 м² ± 13м²</p> <p>Участок 18: 49 515,74 м² ± 78 м²</p> <p>Участок 19: 17 734,09 м² ± 47 м²</p> <p>Участок 20: 25 803,47 м² ± 56 м²</p> <p>Участок 21: 2058,08 м² ± 16 м²</p> |
| 3 | Иные характеристики объекта | - |

Раздел 2

| Сведения о местоположении границ объекта | | | | | |
|---|---------------------------------|------------|---|---|---|
| 1. Система координат МСК-40 | | | | | |
| 2. Сведения о характерных точках границ объекта | | | | | |
| Обозначение характерных точек границ | Координаты, м | | Метод определения координат характерной точки | Средняя квадратическая погрешность положения характерной точки (Mt), м | Описание обозначения точки на местности (при наличии) |
| | Геодезическая система координат | | | | |
| | X | Y | | | |
| 1 | 2 | 3 | 4 | 5 | 6 |
| ЕЗРЗ-2 (участок 1, внешний контур) | | | | | |
| 1 | 431156,55 | 1298886,80 | Картометрический метод | 0.10 | - |
| 2 | 431151,35 | 1298910,39 | Картометрический метод | 0.10 | - |
| 3 | 431133,77 | 1299006,43 | Картометрический метод | 0.10 | - |
| 4 | 431121,00 | 1299074,22 | Картометрический метод | 0.10 | - |
| 5 | 431109,87 | 1299072,12 | Картометрический метод | 0.10 | - |
| 6 | 431089,74 | 1299063,61 | Картометрический метод | 0.10 | - |
| 7 | 431075,57 | 1299048,83 | Картометрический метод | 0.10 | - |
| 8 | 431077,85 | 1299039,21 | Картометрический метод | 0.10 | - |
| 9 | 431079,95 | 1299026,66 | Картометрический метод | 0.10 | - |

| | | | | | |
|--|-----------|------------|------------------------|------|---|
| 10 | 431084,38 | 1299003,01 | Картометрический метод | 0.10 | - |
| 11 | 431084,52 | 1298990,22 | Картометрический метод | 0.10 | - |
| 12 | 431084,77 | 1298968,20 | Картометрический метод | 0.10 | - |
| 13 | 431088,32 | 1298921,14 | Картометрический метод | 0.10 | - |
| 14 | 431092,54 | 1298901,53 | Картометрический метод | 0.10 | - |
| 15 | 431092,72 | 1298885,94 | Картометрический метод | 0.10 | - |
| 16 | 431095,17 | 1298863,36 | Картометрический метод | 0.10 | - |
| 17 | 431116,61 | 1298872,72 | Картометрический метод | 0.10 | - |
| 18 | 431143,14 | 1298882,94 | Картометрический метод | 0.10 | - |
| 19 | 431147,33 | 1298884,87 | Картометрический метод | 0.10 | - |
| 1 | 431156,55 | 1298886,80 | Картометрический метод | 0.10 | - |
| ЕЗРЗ-2 (участок 1, внутренний контур 1) | | | | | |
| 20 | 431144,21 | 1298901,39 | Картометрический метод | 0.10 | - |
| 21 | 431142,82 | 1298908,60 | Картометрический метод | 0.10 | - |
| 22 | 431143,82 | 1298908,82 | Картометрический метод | 0.10 | - |
| 23 | 431140,99 | 1298921,80 | Картометрический метод | 0.10 | - |
| 24 | 431127,43 | 1298918,78 | Картометрический метод | 0.10 | - |
| 25 | 431127,67 | 1298917,71 | Картометрический метод | 0.10 | - |
| 26 | 431118,89 | 1298914,31 | Картометрический метод | 0.10 | - |
| 27 | 431119,37 | 1298912,75 | Картометрический метод | 0.10 | - |
| 28 | 431123,89 | 1298894,72 | Картометрический метод | 0.10 | - |
| 29 | 431124,96 | 1298895,30 | Картометрический метод | 0.10 | - |
| 30 | 431125,55 | 1298895,49 | Картометрический метод | 0.10 | - |
| 31 | 431134,89 | 1298899,03 | Картометрический метод | 0.10 | - |
| 20 | 431144,21 | 1298901,39 | Картометрический метод | 0.10 | - |
| ЕЗРЗ-2 (участок 1, внутренний контур 2) | | | | | |
| 32 | 431131,99 | 1298958,57 | Картометрический метод | 0.10 | - |
| 33 | 431128,69 | 1298977,88 | Картометрический метод | 0.10 | - |
| 34 | 431120,68 | 1298976,14 | Картометрический метод | 0.10 | - |
| 35 | 431115,42 | 1298974,93 | Картометрический метод | 0.10 | - |
| 36 | 431120,02 | 1298954,93 | Картометрический метод | 0.10 | - |
| 37 | 431124,68 | 1298956,41 | Картометрический метод | 0.10 | - |
| 32 | 431131,99 | 1298958,57 | Картометрический метод | 0.10 | - |
| ЕЗРЗ-2 (участок 1, внутренний контур 3) | | | | | |
| 38 | 431121,94 | 1299010,96 | Картометрический метод | 0.10 | - |
| 39 | 431118,29 | 1299030,60 | Картометрический метод | 0.10 | - |

| | | | | | |
|---|-----------|------------|------------------------|------|---|
| 40 | 431105,42 | 1299028,09 | Картометрический метод | 0.10 | - |
| 41 | 431109,41 | 1299007,68 | Картометрический метод | 0.10 | - |
| 38 | 431121,94 | 1299010,96 | Картометрический метод | 0.10 | - |
| ЕЗРЗ-2 (участок 2) | | | | | |
| 42 | 430666,04 | 1298842,86 | Картометрический метод | 0.10 | - |
| 43 | 430663,21 | 1298847,73 | Картометрический метод | 0.10 | - |
| 44 | 430657,96 | 1298856,54 | Картометрический метод | 0.10 | - |
| 45 | 430656,72 | 1298858,61 | Картометрический метод | 0.10 | - |
| 46 | 430653,46 | 1298863,88 | Картометрический метод | 0.10 | - |
| 47 | 430647,20 | 1298874,23 | Картометрический метод | 0.10 | - |
| 48 | 430643,37 | 1298880,09 | Картометрический метод | 0.10 | - |
| 49 | 430631,03 | 1298872,00 | Картометрический метод | 0.10 | - |
| 50 | 430629,86 | 1298871,57 | Картометрический метод | 0.10 | - |
| 51 | 430618,22 | 1298869,16 | Картометрический метод | 0.10 | - |
| 52 | 430617,42 | 1298861,95 | Картометрический метод | 0.10 | - |
| 53 | 430617,25 | 1298858,94 | Картометрический метод | 0.10 | - |
| 54 | 430615,34 | 1298850,10 | Картометрический метод | 0.10 | - |
| 55 | 430616,76 | 1298842,13 | Картометрический метод | 0.10 | - |
| 56 | 430618,44 | 1298838,41 | Картометрический метод | 0.10 | - |
| 57 | 430619,34 | 1298836,46 | Картометрический метод | 0.10 | - |
| 58 | 430620,01 | 1298833,80 | Картометрический метод | 0.10 | - |
| 59 | 430636,91 | 1298816,04 | Картометрический метод | 0.10 | - |
| 60 | 430649,41 | 1298825,75 | Картометрический метод | 0.10 | - |
| 42 | 430666,04 | 1298842,86 | Картометрический метод | 0.10 | - |
| ЕЗРЗ-2 (участок 3, внешний контур) | | | | | |
| 61 | 430823,49 | 1299616,28 | Картометрический метод | 0.10 | - |
| 62 | 430817,48 | 1299640,97 | Картометрический метод | 0.10 | - |
| 63 | 430817,11 | 1299642,49 | Картометрический метод | 0.10 | - |
| 64 | 430813,49 | 1299655,40 | Картометрический метод | 0.10 | - |
| 65 | 430812,85 | 1299657,70 | Картометрический метод | 0.10 | - |
| 66 | 430810,76 | 1299669,41 | Картометрический метод | 0.10 | - |
| 67 | 430809,19 | 1299676,06 | Картометрический метод | 0.10 | - |
| 68 | 430804,93 | 1299686,10 | Картометрический метод | 0.10 | - |
| 69 | 430803,81 | 1299691,92 | Картометрический метод | 0.10 | - |
| 70 | 430802,46 | 1299698,96 | Картометрический метод | 0.10 | - |
| 71 | 430799,22 | 1299715,84 | Картометрический метод | 0.10 | - |

| | | | | | |
|--|-----------|------------|------------------------|------|---|
| 72 | 430798,10 | 1299721,71 | Картометрический метод | 0.10 | - |
| 73 | 430793,95 | 1299743,28 | Картометрический метод | 0.10 | - |
| 74 | 430783,53 | 1299783,35 | Картометрический метод | 0.10 | - |
| 75 | 430781,07 | 1299794,18 | Картометрический метод | 0.10 | - |
| 76 | 430780,71 | 1299795,74 | Картометрический метод | 0.10 | - |
| 77 | 430776,26 | 1299812,21 | Картометрический метод | 0.10 | - |
| 78 | 430776,10 | 1299813,06 | Картометрический метод | 0.10 | - |
| 79 | 430774,47 | 1299819,21 | Картометрический метод | 0.10 | - |
| 80 | 430793,37 | 1299824,97 | Картометрический метод | 0.10 | - |
| 81 | 430782,06 | 1299869,38 | Картометрический метод | 0.10 | - |
| 82 | 430777,20 | 1299868,13 | Картометрический метод | 0.10 | - |
| 83 | 430754,51 | 1299861,68 | Картометрический метод | 0.10 | - |
| 84 | 430738,28 | 1299857,30 | Картометрический метод | 0.10 | - |
| 85 | 430747,91 | 1299812,69 | Картометрический метод | 0.10 | - |
| 86 | 430726,75 | 1299807,49 | Картометрический метод | 0.10 | - |
| 87 | 430763,74 | 1299612,25 | Картометрический метод | 0.10 | - |
| 88 | 430765,69 | 1299602,77 | Картометрический метод | 0.10 | - |
| 89 | 430785,92 | 1299607,29 | Картометрический метод | 0.10 | - |
| 61 | 430823,49 | 1299616,28 | Картометрический метод | 0.10 | - |
| ЕЗРЗ-2 (участок 3, внутренний контур 1) | | | | | |
| 90 | 430806,30 | 1299636,24 | Картометрический метод | 0.10 | - |
| 91 | 430803,84 | 1299648,55 | Картометрический метод | 0.10 | - |
| 92 | 430791,86 | 1299646,18 | Картометрический метод | 0.10 | - |
| 93 | 430791,26 | 1299650,03 | Картометрический метод | 0.10 | - |
| 94 | 430786,91 | 1299649,30 | Картометрический метод | 0.10 | - |
| 95 | 430785,17 | 1299660,54 | Картометрический метод | 0.10 | - |
| 96 | 430790,53 | 1299661,60 | Картометрический метод | 0.10 | - |
| 97 | 430787,36 | 1299677,83 | Картометрический метод | 0.10 | - |
| 98 | 430779,39 | 1299676,25 | Картометрический метод | 0.10 | - |
| 99 | 430779,05 | 1299677,97 | Картометрический метод | 0.10 | - |
| 100 | 430776,12 | 1299677,49 | Картометрический метод | 0.10 | - |
| 101 | 430776,43 | 1299675,71 | Картометрический метод | 0.10 | - |
| 102 | 430773,79 | 1299675,15 | Картометрический метод | 0.10 | - |
| 103 | 430774,10 | 1299674,08 | Картометрический метод | 0.10 | - |
| 104 | 430775,76 | 1299665,24 | Картометрический метод | 0.10 | - |
| 105 | 430773,21 | 1299664,76 | Картометрический метод | 0.10 | - |

| | | | | | |
|--|-----------|------------|------------------------|------|---|
| 106 | 430773,79 | 1299661,62 | Картометрический метод | 0.10 | - |
| 107 | 430776,36 | 1299662,10 | Картометрический метод | 0.10 | - |
| 108 | 430776,87 | 1299659,36 | Картометрический метод | 0.10 | - |
| 109 | 430775,36 | 1299659,05 | Картометрический метод | 0.10 | - |
| 110 | 430776,43 | 1299653,75 | Картометрический метод | 0.10 | - |
| 111 | 430775,13 | 1299653,48 | Картометрический метод | 0.10 | - |
| 112 | 430775,86 | 1299649,67 | Картометрический метод | 0.10 | - |
| 113 | 430777,35 | 1299649,86 | Картометрический метод | 0.10 | - |
| 114 | 430779,05 | 1299641,17 | Картометрический метод | 0.10 | - |
| 115 | 430778,13 | 1299640,90 | Картометрический метод | 0.10 | - |
| 116 | 430779,42 | 1299633,92 | Картометрический метод | 0.10 | - |
| 117 | 430781,58 | 1299634,31 | Картометрический метод | 0.10 | - |
| 118 | 430782,21 | 1299630,86 | Картометрический метод | 0.10 | - |
| 119 | 430790,69 | 1299632,40 | Картометрический метод | 0.10 | - |
| 120 | 430790,53 | 1299633,40 | Картометрический метод | 0.10 | - |
| 90 | 430806,30 | 1299636,24 | Картометрический метод | 0.10 | - |
| ЕЗРЗ-2 (участок 3, внутренний контур 2) | | | | | |
| 121 | 430786,01 | 1299692,60 | Картометрический метод | 0.10 | - |
| 122 | 430783,83 | 1299703,56 | Картометрический метод | 0.10 | - |
| 123 | 430780,05 | 1299722,53 | Картометрический метод | 0.10 | - |
| 124 | 430777,24 | 1299721,98 | Картометрический метод | 0.10 | - |
| 125 | 430777,01 | 1299723,15 | Картометрический метод | 0.10 | - |
| 126 | 430774,98 | 1299722,74 | Картометрический метод | 0.10 | - |
| 127 | 430775,06 | 1299722,34 | Картометрический метод | 0.10 | - |
| 128 | 430772,97 | 1299721,95 | Картометрический метод | 0.10 | - |
| 129 | 430771,64 | 1299721,72 | Картометрический метод | 0.10 | - |
| 130 | 430771,79 | 1299720,91 | Картометрический метод | 0.10 | - |
| 131 | 430765,13 | 1299719,61 | Картометрический метод | 0.10 | - |
| 132 | 430765,25 | 1299719,01 | Картометрический метод | 0.10 | - |
| 133 | 430764,09 | 1299718,77 | Картометрический метод | 0.10 | - |
| 134 | 430764,51 | 1299716,52 | Картометрический метод | 0.10 | - |
| 135 | 430764,85 | 1299714,72 | Картометрический метод | 0.10 | - |
| 136 | 430763,13 | 1299714,33 | Картометрический метод | 0.10 | - |
| 137 | 430764,52 | 1299706,80 | Картометрический метод | 0.10 | - |
| 138 | 430764,72 | 1299705,78 | Картометрический метод | 0.10 | - |
| 139 | 430763,89 | 1299705,59 | Картометрический метод | 0.10 | - |

| | | | | | |
|--|-----------|------------|------------------------|------|---|
| 140 | 430764,50 | 1299702,47 | Картометрический метод | 0.10 | - |
| 141 | 430767,22 | 1299703,03 | Картометрический метод | 0.10 | - |
| 142 | 430768,60 | 1299696,83 | Картометрический метод | 0.10 | - |
| 143 | 430770,10 | 1299689,56 | Картометрический метод | 0.10 | - |
| 144 | 430771,09 | 1299689,68 | Картометрический метод | 0.10 | - |
| 145 | 430777,48 | 1299690,93 | Картометрический метод | 0.10 | - |
| 146 | 430777,57 | 1299690,49 | Картометрический метод | 0.10 | - |
| 147 | 430779,40 | 1299690,85 | Картометрический метод | 0.10 | - |
| 148 | 430781,12 | 1299691,19 | Картометрический метод | 0.10 | - |
| 149 | 430781,26 | 1299690,52 | Картометрический метод | 0.10 | - |
| 150 | 430783,51 | 1299690,91 | Картометрический метод | 0.10 | - |
| 151 | 430783,28 | 1299692,07 | Картометрический метод | 0.10 | - |
| 121 | 430786,01 | 1299692,60 | Картометрический метод | 0.10 | - |
| ЕЗРЗ-2 (участок 3, внутренний контур 3) | | | | | |
| 152 | 430783,97 | 1299733,07 | Картометрический метод | 0.10 | - |
| 153 | 430777,94 | 1299770,89 | Картометрический метод | 0.10 | - |
| 154 | 430774,74 | 1299784,32 | Картометрический метод | 0.10 | - |
| 155 | 430774,20 | 1299786,81 | Картометрический метод | 0.10 | - |
| 156 | 430768,40 | 1299811,85 | Картометрический метод | 0.10 | - |
| 157 | 430767,03 | 1299811,48 | Картометрический метод | 0.10 | - |
| 158 | 430763,50 | 1299810,50 | Картометрический метод | 0.10 | - |
| 159 | 430761,43 | 1299809,94 | Картометрический метод | 0.10 | - |
| 160 | 430761,67 | 1299808,98 | Картометрический метод | 0.10 | - |
| 161 | 430748,58 | 1299805,28 | Картометрический метод | 0.10 | - |
| 162 | 430749,80 | 1299798,89 | Картометрический метод | 0.10 | - |
| 163 | 430746,07 | 1299798,18 | Картометрический метод | 0.10 | - |
| 164 | 430747,28 | 1299791,85 | Картометрический метод | 0.10 | - |
| 165 | 430751,02 | 1299792,57 | Картометрический метод | 0.10 | - |
| 166 | 430752,32 | 1299785,79 | Картометрический метод | 0.10 | - |
| 167 | 430753,38 | 1299779,92 | Картометрический метод | 0.10 | - |
| 168 | 430753,46 | 1299779,50 | Картометрический метод | 0.10 | - |
| 169 | 430751,59 | 1299779,18 | Картометрический метод | 0.10 | - |
| 170 | 430752,29 | 1299775,13 | Картометрический метод | 0.10 | - |
| 171 | 430754,24 | 1299775,47 | Картометрический метод | 0.10 | - |
| 172 | 430755,64 | 1299768,20 | Картометрический метод | 0.10 | - |
| 173 | 430754,14 | 1299767,94 | Картометрический метод | 0.10 | - |

| | | | | | |
|---|-----------|------------|------------------------|------|---|
| 174 | 430755,17 | 1299761,95 | Картометрический метод | 0.10 | - |
| 175 | 430756,79 | 1299762,23 | Картометрический метод | 0.10 | - |
| 176 | 430756,96 | 1299761,38 | Картометрический метод | 0.10 | - |
| 177 | 430755,49 | 1299761,13 | Картометрический метод | 0.10 | - |
| 178 | 430755,82 | 1299759,21 | Картометрический метод | 0.10 | - |
| 179 | 430757,32 | 1299759,47 | Картометрический метод | 0.10 | - |
| 180 | 430758,01 | 1299755,91 | Картометрический метод | 0.10 | - |
| 181 | 430756,39 | 1299755,60 | Картометрический метод | 0.10 | - |
| 182 | 430757,00 | 1299752,47 | Картометрический метод | 0.10 | - |
| 183 | 430758,61 | 1299752,78 | Картометрический метод | 0.10 | - |
| 184 | 430759,89 | 1299746,11 | Картометрический метод | 0.10 | - |
| 185 | 430758,60 | 1299745,83 | Картометрический метод | 0.10 | - |
| 186 | 430759,03 | 1299743,84 | Картометрический метод | 0.10 | - |
| 187 | 430760,28 | 1299744,11 | Картометрический метод | 0.10 | - |
| 188 | 430762,51 | 1299732,52 | Картометрический метод | 0.10 | - |
| 189 | 430761,30 | 1299732,33 | Картометрический метод | 0.10 | - |
| 190 | 430761,62 | 1299730,34 | Картометрический метод | 0.10 | - |
| 191 | 430762,69 | 1299730,51 | Картометрический метод | 0.10 | - |
| 192 | 430763,46 | 1299727,09 | Картометрический метод | 0.10 | - |
| 193 | 430768,81 | 1299728,01 | Картометрический метод | 0.10 | - |
| 194 | 430779,15 | 1299729,78 | Картометрический метод | 0.10 | - |
| 195 | 430778,90 | 1299731,27 | Картометрический метод | 0.10 | - |
| 196 | 430778,96 | 1299732,07 | Картометрический метод | 0.10 | - |
| 197 | 430778,92 | 1299732,27 | Картометрический метод | 0.10 | - |
| 152 | 430783,97 | 1299733,07 | Картометрический метод | 0.10 | - |
| ЕЗРЗ-2 (участок 4, внешний контур) | | | | | |
| 198 | 430978,03 | 1299998,93 | Картометрический метод | 0.10 | - |
| 199 | 430975,99 | 1300014,75 | Картометрический метод | 0.10 | - |
| 200 | 430975,14 | 1300018,08 | Картометрический метод | 0.10 | - |
| 201 | 430974,24 | 1300021,26 | Картометрический метод | 0.10 | - |
| 202 | 430947,92 | 1300015,80 | Картометрический метод | 0.10 | - |
| 203 | 430946,58 | 1300022,19 | Картометрический метод | 0.10 | - |
| 204 | 430942,87 | 1300041,43 | Картометрический метод | 0.10 | - |
| 205 | 430902,20 | 1300031,46 | Картометрический метод | 0.10 | - |
| 206 | 430891,69 | 1300028,78 | Картометрический метод | 0.10 | - |
| 207 | 430912,74 | 1299940,78 | Картометрический метод | 0.10 | - |

| | | | | | |
|--|-----------|------------|------------------------|------|---|
| 208 | 430913,32 | 1299937,39 | Картометрический метод | 0.10 | - |
| 209 | 430915,18 | 1299930,65 | Картометрический метод | 0.10 | - |
| 210 | 430917,08 | 1299924,37 | Картометрический метод | 0.10 | - |
| 211 | 430917,58 | 1299919,23 | Картометрический метод | 0.10 | - |
| 212 | 430920,98 | 1299904,77 | Картометрический метод | 0.10 | - |
| 213 | 430945,83 | 1299910,78 | Картометрический метод | 0.10 | - |
| 214 | 430968,48 | 1299915,43 | Картометрический метод | 0.10 | - |
| 215 | 430952,53 | 1299993,21 | Картометрический метод | 0.10 | - |
| 198 | 430978,03 | 1299998,93 | Картометрический метод | 0.10 | - |
| ЕЗРЗ-2 (участок 4, внутренний контур) | | | | | |
| 216 | 430936,65 | 1299965,91 | Картометрический метод | 0.10 | - |
| 217 | 430932,64 | 1299987,05 | Картометрический метод | 0.10 | - |
| 218 | 430914,26 | 1299982,75 | Картометрический метод | 0.10 | - |
| 219 | 430919,04 | 1299962,34 | Картометрический метод | 0.10 | - |
| 220 | 430922,69 | 1299963,19 | Картометрический метод | 0.10 | - |
| 216 | 430936,65 | 1299965,91 | Картометрический метод | 0.10 | - |
| ЕЗРЗ-2 (участок 5) | | | | | |
| 221 | 431229,29 | 1300120,23 | Картометрический метод | 0.10 | - |
| 222 | 431227,23 | 1300131,72 | Картометрический метод | 0.10 | - |
| 223 | 431217,26 | 1300172,14 | Картометрический метод | 0.10 | - |
| 224 | 431185,77 | 1300168,83 | Картометрический метод | 0.10 | - |
| 225 | 431172,44 | 1300166,31 | Картометрический метод | 0.10 | - |
| 226 | 431162,63 | 1300163,93 | Картометрический метод | 0.10 | - |
| 227 | 431149,82 | 1300161,44 | Картометрический метод | 0.10 | - |
| 228 | 431160,56 | 1300104,42 | Картометрический метод | 0.10 | - |
| 221 | 431229,29 | 1300120,23 | Картометрический метод | 0.10 | - |
| ЕЗРЗ-2 (участок 6, внешний контур) | | | | | |
| 229 | 431384,40 | 1300644,40 | Картометрический метод | 0.10 | - |
| 230 | 431364,68 | 1300747,50 | Картометрический метод | 0.10 | - |
| 231 | 431357,29 | 1300786,12 | Картометрический метод | 0.10 | - |
| 232 | 431351,78 | 1300813,84 | Картометрический метод | 0.10 | - |
| 233 | 431338,34 | 1300811,09 | Картометрический метод | 0.10 | - |
| 234 | 431292,24 | 1300800,80 | Картометрический метод | 0.10 | - |
| 235 | 431289,51 | 1300800,18 | Картометрический метод | 0.10 | - |
| 236 | 431261,03 | 1300794,05 | Картометрический метод | 0.10 | - |
| 237 | 431238,11 | 1300788,94 | Картометрический метод | 0.10 | - |

| | | | | | |
|--|-----------|------------|------------------------|------|---|
| 238 | 431239,69 | 1300781,36 | Картометрический метод | 0.10 | - |
| 239 | 431242,21 | 1300769,75 | Картометрический метод | 0.10 | - |
| 240 | 431244,33 | 1300759,33 | Картометрический метод | 0.10 | - |
| 241 | 431266,25 | 1300649,34 | Картометрический метод | 0.10 | - |
| 242 | 431269,27 | 1300629,97 | Картометрический метод | 0.10 | - |
| 243 | 431271,90 | 1300617,53 | Картометрический метод | 0.10 | - |
| 244 | 431282,62 | 1300617,94 | Картометрический метод | 0.10 | - |
| 245 | 431358,88 | 1300635,05 | Картометрический метод | 0.10 | - |
| 229 | 431384,40 | 1300644,40 | Картометрический метод | 0.10 | - |
| ЕЗРЗ-2 (участок 6, внутренний контур) | | | | | |
| 246 | 431345,62 | 1300668,14 | Картометрический метод | 0.10 | - |
| 247 | 431339,57 | 1300693,06 | Картометрический метод | 0.10 | - |
| 248 | 431286,43 | 1300680,16 | Картометрический метод | 0.10 | - |
| 249 | 431296,15 | 1300638,96 | Картометрический метод | 0.10 | - |
| 250 | 431298,18 | 1300637,79 | Картометрический метод | 0.10 | - |
| 251 | 431309,19 | 1300640,39 | Картометрический метод | 0.10 | - |
| 252 | 431309,22 | 1300640,28 | Картометрический метод | 0.10 | - |
| 253 | 431321,56 | 1300643,24 | Картометрический метод | 0.10 | - |
| 254 | 431321,83 | 1300642,26 | Картометрический метод | 0.10 | - |
| 255 | 431322,54 | 1300642,43 | Картометрический метод | 0.10 | - |
| 256 | 431322,96 | 1300640,70 | Картометрический метод | 0.10 | - |
| 257 | 431325,86 | 1300641,42 | Картометрический метод | 0.10 | - |
| 258 | 431325,44 | 1300643,14 | Картометрический метод | 0.10 | - |
| 259 | 431326,17 | 1300643,31 | Картометрический метод | 0.10 | - |
| 260 | 431325,93 | 1300644,34 | Картометрический метод | 0.10 | - |
| 261 | 431338,14 | 1300647,27 | Картометрический метод | 0.10 | - |
| 262 | 431338,29 | 1300646,64 | Картометрический метод | 0.10 | - |
| 263 | 431344,87 | 1300648,20 | Картометрический метод | 0.10 | - |
| 264 | 431344,08 | 1300651,45 | Картометрический метод | 0.10 | - |
| 265 | 431340,34 | 1300666,86 | Картометрический метод | 0.10 | - |
| 246 | 431345,62 | 1300668,14 | Картометрический метод | 0.10 | - |
| ЕЗРЗ-2 (участок 7) | | | | | |
| 266 | 430881,29 | 1300612,41 | Картометрический метод | 0.10 | - |
| 267 | 430874,02 | 1300646,96 | Картометрический метод | 0.10 | - |
| 268 | 430872,53 | 1300654,05 | Картометрический метод | 0.10 | - |
| 269 | 430806,56 | 1300644,75 | Картометрический метод | 0.10 | - |

| | | | | | |
|---------------------------|-----------|------------|------------------------|------|---|
| 270 | 430807,29 | 1300640,72 | Картометрический метод | 0.10 | - |
| 271 | 430812,12 | 1300613,99 | Картометрический метод | 0.10 | - |
| 272 | 430814,09 | 1300604,65 | Картометрический метод | 0.10 | - |
| 273 | 430788,98 | 1300600,80 | Картометрический метод | 0.10 | - |
| 274 | 430792,45 | 1300583,94 | Картометрический метод | 0.10 | - |
| 275 | 430793,99 | 1300579,83 | Картометрический метод | 0.10 | - |
| 276 | 430798,94 | 1300559,09 | Картометрический метод | 0.10 | - |
| 277 | 430801,94 | 1300547,17 | Картометрический метод | 0.10 | - |
| 278 | 430827,78 | 1300553,67 | Картометрический метод | 0.10 | - |
| 279 | 430834,96 | 1300555,48 | Картометрический метод | 0.10 | - |
| 280 | 430873,00 | 1300565,08 | Картометрический метод | 0.10 | - |
| 281 | 430869,85 | 1300577,56 | Картометрический метод | 0.10 | - |
| 282 | 430863,98 | 1300609,21 | Картометрический метод | 0.10 | - |
| 266 | 430881,29 | 1300612,41 | Картометрический метод | 0.10 | - |
| ЕЗРЗ-2 (участок 8) | | | | | |
| 283 | 430879,01 | 1301210,69 | Картометрический метод | 0.10 | - |
| 284 | 430877,31 | 1301217,41 | Картометрический метод | 0.10 | - |
| 285 | 430866,40 | 1301322,39 | Картометрический метод | 0.10 | - |
| 286 | 430846,10 | 1301328,82 | Картометрический метод | 0.10 | - |
| 287 | 430760,76 | 1301355,86 | Картометрический метод | 0.10 | - |
| 288 | 430754,40 | 1301338,39 | Картометрический метод | 0.10 | - |
| 289 | 430754,21 | 1301336,12 | Картометрический метод | 0.10 | - |
| 290 | 430750,22 | 1301324,43 | Картометрический метод | 0.10 | - |
| 291 | 430767,14 | 1301221,54 | Картометрический метод | 0.10 | - |
| 292 | 430805,98 | 1301228,37 | Картометрический метод | 0.10 | - |
| 293 | 430808,79 | 1301212,41 | Картометрический метод | 0.10 | - |
| 294 | 430811,34 | 1301200,23 | Картометрический метод | 0.10 | - |
| 295 | 430841,70 | 1301193,41 | Картометрический метод | 0.10 | - |
| 296 | 430846,96 | 1301192,30 | Картометрический метод | 0.10 | - |
| 297 | 430850,70 | 1301203,35 | Картометрический метод | 0.10 | - |
| 298 | 430874,68 | 1301209,56 | Картометрический метод | 0.10 | - |
| 283 | 430879,01 | 1301210,69 | Картометрический метод | 0.10 | - |
| ЕЗРЗ-2 (участок 9) | | | | | |
| 299 | 430358,68 | 1300656,47 | Картометрический метод | 0.10 | - |
| 300 | 430356,57 | 1300671,08 | Картометрический метод | 0.10 | - |
| 301 | 430352,17 | 1300701,55 | Картометрический метод | 0.10 | - |

| | | | | | |
|-----|-----------|------------|------------------------|------|---|
| 302 | 430349,15 | 1300722,48 | Картометрический метод | 0.10 | - |
| 303 | 430348,90 | 1300724,65 | Картометрический метод | 0.10 | - |
| 304 | 430346,71 | 1300724,52 | Картометрический метод | 0.10 | - |
| 305 | 430340,49 | 1300724,15 | Картометрический метод | 0.10 | - |
| 306 | 430338,85 | 1300724,05 | Картометрический метод | 0.10 | - |
| 307 | 430339,35 | 1300720,70 | Картометрический метод | 0.10 | - |
| 308 | 430339,98 | 1300716,44 | Картометрический метод | 0.10 | - |
| 309 | 430340,23 | 1300714,57 | Картометрический метод | 0.10 | - |
| 310 | 430341,42 | 1300714,73 | Картометрический метод | 0.10 | - |
| 311 | 430341,78 | 1300712,22 | Картометрический метод | 0.10 | - |
| 312 | 430340,72 | 1300712,08 | Картометрический метод | 0.10 | - |
| 313 | 430341,90 | 1300703,34 | Картометрический метод | 0.10 | - |
| 314 | 430341,26 | 1300703,24 | Картометрический метод | 0.10 | - |
| 315 | 430341,94 | 1300697,60 | Картометрический метод | 0.10 | - |
| 316 | 430332,91 | 1300696,18 | Картометрический метод | 0.10 | - |
| 317 | 430332,69 | 1300697,52 | Картометрический метод | 0.10 | - |
| 318 | 430328,43 | 1300696,76 | Картометрический метод | 0.10 | - |
| 319 | 430328,61 | 1300695,50 | Картометрический метод | 0.10 | - |
| 320 | 430323,39 | 1300694,68 | Картометрический метод | 0.10 | - |
| 321 | 430320,98 | 1300694,30 | Картометрический метод | 0.10 | - |
| 322 | 430317,09 | 1300713,71 | Картометрический метод | 0.10 | - |
| 323 | 430316,25 | 1300718,88 | Картометрический метод | 0.10 | - |
| 324 | 430315,67 | 1300722,48 | Картометрический метод | 0.10 | - |
| 325 | 430302,03 | 1300721,55 | Картометрический метод | 0.10 | - |
| 326 | 430304,66 | 1300715,26 | Картометрический метод | 0.10 | - |
| 327 | 430308,55 | 1300695,90 | Картометрический метод | 0.10 | - |
| 328 | 430309,42 | 1300692,72 | Картометрический метод | 0.10 | - |
| 329 | 430310,84 | 1300688,67 | Картометрический метод | 0.10 | - |
| 330 | 430311,39 | 1300686,60 | Картометрический метод | 0.10 | - |
| 331 | 430314,68 | 1300674,03 | Картометрический метод | 0.10 | - |
| 332 | 430316,14 | 1300668,89 | Картометрический метод | 0.10 | - |
| 333 | 430316,44 | 1300667,84 | Картометрический метод | 0.10 | - |
| 334 | 430316,97 | 1300652,41 | Картометрический метод | 0.10 | - |
| 335 | 430321,70 | 1300649,89 | Картометрический метод | 0.10 | - |
| 336 | 430348,86 | 1300654,72 | Картометрический метод | 0.10 | - |

| | | | | | |
|----------------------------|-----------|------------|------------------------|------|---|
| 299 | 430358,68 | 1300656,47 | Картометрический метод | 0.10 | - |
| ЕЗР3-2 (участок 10) | | | | | |
| 337 | 430307,72 | 1300616,10 | Картометрический метод | 0.10 | - |
| 338 | 430306,10 | 1300650,50 | Картометрический метод | 0.10 | - |
| 339 | 430284,36 | 1300643,76 | Картометрический метод | 0.10 | - |
| 340 | 430242,62 | 1300630,82 | Картометрический метод | 0.10 | - |
| 341 | 430247,12 | 1300614,72 | Картометрический метод | 0.10 | - |
| 342 | 430247,98 | 1300611,85 | Картометрический метод | 0.10 | - |
| 343 | 430258,56 | 1300612,54 | Картометрический метод | 0.10 | - |
| 344 | 430294,16 | 1300614,87 | Картометрический метод | 0.10 | - |
| 345 | 430296,42 | 1300614,95 | Картометрический метод | 0.10 | - |
| 346 | 430304,58 | 1300615,68 | Картометрический метод | 0.10 | - |
| 337 | 430307,72 | 1300616,10 | Картометрический метод | 0.10 | - |
| ЕЗР3-2 (участок 11) | | | | | |
| 347 | 430434,90 | 1300271,15 | Картометрический метод | 0.10 | - |
| 348 | 430432,32 | 1300286,67 | Картометрический метод | 0.10 | - |
| 349 | 430428,43 | 1300310,94 | Картометрический метод | 0.10 | - |
| 350 | 430427,93 | 1300313,79 | Картометрический метод | 0.10 | - |
| 351 | 430424,98 | 1300327,51 | Картометрический метод | 0.10 | - |
| 352 | 430424,43 | 1300330,25 | Картометрический метод | 0.10 | - |
| 353 | 430419,14 | 1300357,86 | Картометрический метод | 0.10 | - |
| 354 | 430404,05 | 1300354,88 | Картометрический метод | 0.10 | - |
| 355 | 430403,31 | 1300358,77 | Картометрический метод | 0.10 | - |
| 356 | 430400,90 | 1300374,12 | Картометрический метод | 0.10 | - |
| 357 | 430396,71 | 1300373,29 | Картометрический метод | 0.10 | - |
| 358 | 430394,21 | 1300385,96 | Картометрический метод | 0.10 | - |
| 359 | 430383,64 | 1300383,69 | Картометрический метод | 0.10 | - |
| 360 | 430382,89 | 1300387,19 | Картометрический метод | 0.10 | - |
| 361 | 430381,26 | 1300386,81 | Картометрический метод | 0.10 | - |
| 362 | 430374,19 | 1300415,33 | Картометрический метод | 0.10 | - |
| 363 | 430372,06 | 1300424,32 | Картометрический метод | 0.10 | - |
| 364 | 430355,79 | 1300420,76 | Картометрический метод | 0.10 | - |
| 365 | 430350,71 | 1300419,70 | Картометрический метод | 0.10 | - |
| 366 | 430343,88 | 1300418,07 | Картометрический метод | 0.10 | - |
| 367 | 430338,88 | 1300416,80 | Картометрический метод | 0.10 | - |
| 368 | 430339,64 | 1300413,74 | Картометрический метод | 0.10 | - |

| | | | | | |
|-----|-----------|------------|------------------------|------|---|
| 369 | 430342,31 | 1300403,00 | Картометрический метод | 0.10 | - |
| 370 | 430332,11 | 1300401,36 | Картометрический метод | 0.10 | - |
| 371 | 430310,17 | 1300397,93 | Картометрический метод | 0.10 | - |
| 372 | 430301,47 | 1300396,31 | Картометрический метод | 0.10 | - |
| 373 | 430305,60 | 1300371,50 | Картометрический метод | 0.10 | - |
| 374 | 430305,58 | 1300364,36 | Картометрический метод | 0.10 | - |
| 375 | 430305,77 | 1300360,58 | Картометрический метод | 0.10 | - |
| 376 | 430305,96 | 1300356,23 | Картометрический метод | 0.10 | - |
| 377 | 430296,19 | 1300354,01 | Картометрический метод | 0.10 | - |
| 378 | 430299,11 | 1300343,26 | Картометрический метод | 0.10 | - |
| 379 | 430296,99 | 1300342,68 | Картометрический метод | 0.10 | - |
| 380 | 430297,50 | 1300340,80 | Картометрический метод | 0.10 | - |
| 381 | 430292,38 | 1300339,58 | Картометрический метод | 0.10 | - |
| 382 | 430292,64 | 1300338,48 | Картометрический метод | 0.10 | - |
| 383 | 430286,31 | 1300337,00 | Картометрический метод | 0.10 | - |
| 384 | 430286,06 | 1300338,07 | Картометрический метод | 0.10 | - |
| 385 | 430283,55 | 1300337,47 | Картометрический метод | 0.10 | - |
| 386 | 430296,74 | 1300288,10 | Картометрический метод | 0.10 | - |
| 387 | 430297,72 | 1300288,22 | Картометрический метод | 0.10 | - |
| 388 | 430309,57 | 1300289,69 | Картометрический метод | 0.10 | - |
| 389 | 430317,20 | 1300290,65 | Картометрический метод | 0.10 | - |
| 390 | 430317,41 | 1300289,43 | Картометрический метод | 0.10 | - |
| 391 | 430337,33 | 1300290,99 | Картометрический метод | 0.10 | - |
| 392 | 430352,35 | 1300292,39 | Картометрический метод | 0.10 | - |
| 393 | 430352,68 | 1300288,81 | Картометрический метод | 0.10 | - |
| 394 | 430353,09 | 1300284,42 | Картометрический метод | 0.10 | - |
| 395 | 430353,02 | 1300284,18 | Картометрический метод | 0.10 | - |
| 396 | 430354,34 | 1300269,24 | Картометрический метод | 0.10 | - |
| 397 | 430355,00 | 1300262,72 | Картометрический метод | 0.10 | - |
| 398 | 430362,33 | 1300262,82 | Картометрический метод | 0.10 | - |
| 399 | 430369,94 | 1300262,92 | Картометрический метод | 0.10 | - |
| 400 | 430388,24 | 1300262,49 | Картометрический метод | 0.10 | - |
| 401 | 430399,33 | 1300267,49 | Картометрический метод | 0.10 | - |
| 402 | 430409,58 | 1300264,70 | Картометрический метод | 0.10 | - |
| 403 | 430410,76 | 1300259,31 | Картометрический метод | 0.10 | - |

| | | | | | |
|--|-----------|------------|------------------------|------|---|
| 404 | 430411,19 | 1300257,67 | Картометрический метод | 0.10 | - |
| 405 | 430413,81 | 1300258,35 | Картометрический метод | 0.10 | - |
| 406 | 430412,55 | 1300264,11 | Картометрический метод | 0.10 | - |
| 407 | 430416,39 | 1300265,22 | Картометрический метод | 0.10 | - |
| 408 | 430425,69 | 1300269,49 | Картометрический метод | 0.10 | - |
| 347 | 430434,90 | 1300271,15 | Картометрический метод | 0.10 | - |
| ЕЗРЗ-2 (участок 12, внешний контур) | | | | | |
| 409 | 430441,31 | 1299575,34 | Картометрический метод | 0.10 | - |
| 410 | 430405,80 | 1299696,72 | Картометрический метод | 0.10 | - |
| 411 | 430405,02 | 1299699,82 | Картометрический метод | 0.10 | - |
| 412 | 430403,61 | 1299699,46 | Картометрический метод | 0.10 | - |
| 413 | 430403,24 | 1299700,90 | Картометрический метод | 0.10 | - |
| 414 | 430402,55 | 1299700,73 | Картометрический метод | 0.10 | - |
| 415 | 430400,96 | 1299706,91 | Картометрический метод | 0.10 | - |
| 416 | 430398,09 | 1299706,14 | Картометрический метод | 0.10 | - |
| 417 | 430396,05 | 1299714,20 | Картометрический метод | 0.10 | - |
| 418 | 430393,80 | 1299723,06 | Картометрический метод | 0.10 | - |
| 419 | 430429,92 | 1299732,38 | Картометрический метод | 0.10 | - |
| 420 | 430395,63 | 1299863,62 | Картометрический метод | 0.10 | - |
| 421 | 430425,32 | 1299868,44 | Картометрический метод | 0.10 | - |
| 422 | 430422,04 | 1299886,35 | Картометрический метод | 0.10 | - |
| 423 | 430421,05 | 1299891,76 | Картометрический метод | 0.10 | - |
| 424 | 430419,96 | 1299898,53 | Картометрический метод | 0.10 | - |
| 425 | 430417,65 | 1299910,05 | Картометрический метод | 0.10 | - |
| 426 | 430395,80 | 1299903,91 | Картометрический метод | 0.10 | - |
| 427 | 430390,84 | 1299922,75 | Картометрический метод | 0.10 | - |
| 428 | 430384,90 | 1299944,80 | Картометрический метод | 0.10 | - |
| 429 | 430381,83 | 1299954,18 | Картометрический метод | 0.10 | - |
| 430 | 430378,60 | 1299967,07 | Картометрический метод | 0.10 | - |
| 431 | 430377,66 | 1299970,01 | Картометрический метод | 0.10 | - |
| 432 | 430376,59 | 1299975,21 | Картометрический метод | 0.10 | - |
| 433 | 430368,01 | 1300007,12 | Картометрический метод | 0.10 | - |
| 434 | 430392,09 | 1300012,17 | Картометрический метод | 0.10 | - |
| 435 | 430391,66 | 1300013,91 | Картометрический метод | 0.10 | - |
| 436 | 430388,41 | 1300027,17 | Картометрический метод | 0.10 | - |
| 437 | 430382,62 | 1300057,86 | Картометрический метод | 0.10 | - |

| | | | | | |
|-----|-----------|------------|------------------------|------|---|
| 438 | 430381,58 | 1300063,40 | Картометрический метод | 0.10 | - |
| 439 | 430394,09 | 1300065,84 | Картометрический метод | 0.10 | - |
| 440 | 430397,00 | 1300066,41 | Картометрический метод | 0.10 | - |
| 441 | 430408,61 | 1300069,14 | Картометрический метод | 0.10 | - |
| 442 | 430407,35 | 1300075,43 | Картометрический метод | 0.10 | - |
| 443 | 430406,59 | 1300082,14 | Картометрический метод | 0.10 | - |
| 444 | 430406,55 | 1300082,47 | Картометрический метод | 0.10 | - |
| 445 | 430406,42 | 1300083,64 | Картометрический метод | 0.10 | - |
| 446 | 430404,49 | 1300090,19 | Картометрический метод | 0.10 | - |
| 447 | 430401,98 | 1300098,78 | Картометрический метод | 0.10 | - |
| 448 | 430393,16 | 1300128,53 | Картометрический метод | 0.10 | - |
| 449 | 430390,17 | 1300138,60 | Картометрический метод | 0.10 | - |
| 450 | 430384,19 | 1300158,70 | Картометрический метод | 0.10 | - |
| 451 | 430350,23 | 1300151,32 | Картометрический метод | 0.10 | - |
| 452 | 430321,13 | 1300145,00 | Картометрический метод | 0.10 | - |
| 453 | 430333,66 | 1300099,54 | Картометрический метод | 0.10 | - |
| 454 | 430349,45 | 1300042,28 | Картометрический метод | 0.10 | - |
| 455 | 430340,69 | 1300040,10 | Картометрический метод | 0.10 | - |
| 456 | 430312,13 | 1300032,98 | Картометрический метод | 0.10 | - |
| 457 | 430314,23 | 1300027,23 | Картометрический метод | 0.10 | - |
| 458 | 430316,44 | 1300018,92 | Картометрический метод | 0.10 | - |
| 459 | 430317,27 | 1300015,78 | Картометрический метод | 0.10 | - |
| 460 | 430318,95 | 1300009,33 | Картометрический метод | 0.10 | - |
| 461 | 430322,15 | 1300002,12 | Картометрический метод | 0.10 | - |
| 462 | 430319,00 | 1300001,40 | Картометрический метод | 0.10 | - |
| 463 | 430319,50 | 1299999,68 | Картометрический метод | 0.10 | - |
| 464 | 430321,84 | 1299991,46 | Картометрический метод | 0.10 | - |
| 465 | 430313,88 | 1299989,86 | Картометрический метод | 0.10 | - |
| 466 | 430302,62 | 1299987,60 | Картометрический метод | 0.10 | - |
| 467 | 430299,16 | 1299986,91 | Картометрический метод | 0.10 | - |
| 468 | 430300,18 | 1299980,02 | Картометрический метод | 0.10 | - |
| 469 | 430355,20 | 1299987,99 | Картометрический метод | 0.10 | - |
| 470 | 430356,97 | 1299982,56 | Картометрический метод | 0.10 | - |
| 471 | 430359,67 | 1299968,48 | Картометрический метод | 0.10 | - |
| 472 | 430359,90 | 1299966,91 | Картометрический метод | 0.10 | - |

| | | | | | |
|-----|-----------|------------|------------------------|------|---|
| 473 | 430321,81 | 1299961,39 | Картометрический метод | 0.10 | - |
| 474 | 430319,74 | 1299961,09 | Картометрический метод | 0.10 | - |
| 475 | 430303,38 | 1299958,72 | Картометрический метод | 0.10 | - |
| 476 | 430305,77 | 1299945,76 | Картометрический метод | 0.10 | - |
| 477 | 430336,74 | 1299950,37 | Картометрический метод | 0.10 | - |
| 478 | 430337,56 | 1299924,26 | Картометрический метод | 0.10 | - |
| 479 | 430338,01 | 1299909,97 | Картометрический метод | 0.10 | - |
| 480 | 430338,82 | 1299909,16 | Картометрический метод | 0.10 | - |
| 481 | 430339,51 | 1299902,20 | Картометрический метод | 0.10 | - |
| 482 | 430330,78 | 1299901,39 | Картометрический метод | 0.10 | - |
| 483 | 430331,10 | 1299897,09 | Картометрический метод | 0.10 | - |
| 484 | 430331,71 | 1299891,38 | Картометрический метод | 0.10 | - |
| 485 | 430339,30 | 1299862,30 | Картометрический метод | 0.10 | - |
| 486 | 430334,04 | 1299861,21 | Картометрический метод | 0.10 | - |
| 487 | 430328,79 | 1299860,57 | Картометрический метод | 0.10 | - |
| 488 | 430279,08 | 1299849,08 | Картометрический метод | 0.10 | - |
| 489 | 430278,32 | 1299848,78 | Картометрический метод | 0.10 | - |
| 490 | 430273,05 | 1299847,61 | Картометрический метод | 0.10 | - |
| 491 | 430232,54 | 1299843,01 | Картометрический метод | 0.10 | - |
| 492 | 430183,17 | 1299836,08 | Картометрический метод | 0.10 | - |
| 493 | 430184,30 | 1299822,86 | Картометрический метод | 0.10 | - |
| 494 | 430166,08 | 1299818,52 | Картометрический метод | 0.10 | - |
| 495 | 430169,67 | 1299803,70 | Картометрический метод | 0.10 | - |
| 496 | 430151,52 | 1299801,45 | Картометрический метод | 0.10 | - |
| 497 | 430152,31 | 1299797,66 | Картометрический метод | 0.10 | - |
| 498 | 430150,01 | 1299797,17 | Картометрический метод | 0.10 | - |
| 499 | 430150,39 | 1299795,44 | Картометрический метод | 0.10 | - |
| 500 | 430144,17 | 1299794,10 | Картометрический метод | 0.10 | - |
| 501 | 430144,97 | 1299790,41 | Картометрический метод | 0.10 | - |
| 502 | 430143,68 | 1299785,68 | Картометрический метод | 0.10 | - |
| 503 | 430144,06 | 1299785,16 | Картометрический метод | 0.10 | - |
| 504 | 430145,53 | 1299782,25 | Картометрический метод | 0.10 | - |
| 505 | 430147,16 | 1299778,48 | Картометрический метод | 0.10 | - |
| 506 | 430148,96 | 1299775,29 | Картометрический метод | 0.10 | - |
| 507 | 430161,56 | 1299765,21 | Картометрический метод | 0.10 | - |

| | | | | | |
|-----|-----------|------------|------------------------|------|---|
| 508 | 430163,07 | 1299764,00 | Картометрический метод | 0.10 | - |
| 509 | 430168,57 | 1299768,80 | Картометрический метод | 0.10 | - |
| 510 | 430173,73 | 1299773,54 | Картометрический метод | 0.10 | - |
| 511 | 430177,16 | 1299793,91 | Картометрический метод | 0.10 | - |
| 512 | 430192,36 | 1299797,95 | Картометрический метод | 0.10 | - |
| 513 | 430203,58 | 1299800,88 | Картометрический метод | 0.10 | - |
| 514 | 430199,62 | 1299816,07 | Картометрический метод | 0.10 | - |
| 515 | 430266,72 | 1299825,16 | Картометрический метод | 0.10 | - |
| 516 | 430294,14 | 1299811,58 | Картометрический метод | 0.10 | - |
| 517 | 430309,21 | 1299812,28 | Картометрический метод | 0.10 | - |
| 518 | 430316,57 | 1299793,54 | Картометрический метод | 0.10 | - |
| 519 | 430321,74 | 1299771,06 | Картометрический метод | 0.10 | - |
| 520 | 430308,93 | 1299768,67 | Картометрический метод | 0.10 | - |
| 521 | 430305,27 | 1299768,27 | Картометрический метод | 0.10 | - |
| 522 | 430288,95 | 1299761,82 | Картометрический метод | 0.10 | - |
| 523 | 430278,26 | 1299765,28 | Картометрический метод | 0.10 | - |
| 524 | 430273,80 | 1299764,94 | Картометрический метод | 0.10 | - |
| 525 | 430269,80 | 1299764,63 | Картометрический метод | 0.10 | - |
| 526 | 430267,11 | 1299764,43 | Картометрический метод | 0.10 | - |
| 527 | 430262,51 | 1299764,08 | Картометрический метод | 0.10 | - |
| 528 | 430256,89 | 1299760,86 | Картометрический метод | 0.10 | - |
| 529 | 430251,25 | 1299757,64 | Картометрический метод | 0.10 | - |
| 530 | 430250,57 | 1299757,23 | Картометрический метод | 0.10 | - |
| 531 | 430248,35 | 1299755,90 | Картометрический метод | 0.10 | - |
| 532 | 430246,59 | 1299754,86 | Картометрический метод | 0.10 | - |
| 533 | 430246,85 | 1299751,65 | Картометрический метод | 0.10 | - |
| 534 | 430253,80 | 1299742,80 | Картометрический метод | 0.10 | - |
| 535 | 430263,44 | 1299728,59 | Картометрический метод | 0.10 | - |
| 536 | 430270,10 | 1299717,68 | Картометрический метод | 0.10 | - |
| 537 | 430277,55 | 1299709,21 | Картометрический метод | 0.10 | - |
| 538 | 430285,28 | 1299698,36 | Картометрический метод | 0.10 | - |
| 539 | 430282,61 | 1299683,64 | Картометрический метод | 0.10 | - |
| 540 | 430276,01 | 1299678,65 | Картометрический метод | 0.10 | - |
| 541 | 430323,63 | 1299631,23 | Картометрический метод | 0.10 | - |
| 542 | 430293,71 | 1299602,14 | Картометрический метод | 0.10 | - |

| | | | | | |
|---|-----------|------------|------------------------|------|---|
| 543 | 430298,74 | 1299596,81 | Картометрический метод | 0.10 | - |
| 544 | 430311,65 | 1299583,08 | Картометрический метод | 0.10 | - |
| 545 | 430318,99 | 1299575,26 | Картометрический метод | 0.10 | - |
| 546 | 430322,96 | 1299570,30 | Картометрический метод | 0.10 | - |
| 547 | 430324,10 | 1299571,44 | Картометрический метод | 0.10 | - |
| 548 | 430348,53 | 1299594,74 | Картометрический метод | 0.10 | - |
| 549 | 430350,60 | 1299592,45 | Картометрический метод | 0.10 | - |
| 550 | 430365,60 | 1299603,97 | Картометрический метод | 0.10 | - |
| 551 | 430391,82 | 1299624,12 | Картометрический метод | 0.10 | - |
| 552 | 430392,63 | 1299624,74 | Картометрический метод | 0.10 | - |
| 553 | 430399,94 | 1299614,87 | Картометрический метод | 0.10 | - |
| 554 | 430422,49 | 1299580,71 | Картометрический метод | 0.10 | - |
| 555 | 430428,31 | 1299572,26 | Картометрический метод | 0.10 | - |
| 556 | 430435,26 | 1299573,61 | Картометрический метод | 0.10 | - |
| 409 | 430441,31 | 1299575,34 | Картометрический метод | 0.10 | - |
| ЕЗРЗ-2 (участок 12, внутренний контур 1) | | | | | |
| 557 | 430337,14 | 1299608,68 | Картометрический метод | 0.10 | - |
| 558 | 430334,63 | 1299611,94 | Картометрический метод | 0.10 | - |
| 559 | 430329,46 | 1299619,16 | Картометрический метод | 0.10 | - |
| 560 | 430326,85 | 1299622,41 | Картометрический метод | 0.10 | - |
| 561 | 430323,82 | 1299626,01 | Картометрический метод | 0.10 | - |
| 562 | 430320,87 | 1299623,47 | Картометрический метод | 0.10 | - |
| 563 | 430309,80 | 1299612,79 | Картометрический метод | 0.10 | - |
| 564 | 430326,13 | 1299596,89 | Картометрический метод | 0.10 | - |
| 565 | 430329,74 | 1299601,24 | Картометрический метод | 0.10 | - |
| 557 | 430337,14 | 1299608,68 | Картометрический метод | 0.10 | - |
| ЕЗРЗ-2 (участок 12, внутренний контур 2) | | | | | |
| 566 | 430419,46 | 1299880,88 | Картометрический метод | 0.10 | - |
| 567 | 430416,76 | 1299896,56 | Картометрический метод | 0.10 | - |
| 568 | 430411,86 | 1299895,70 | Картометрический метод | 0.10 | - |
| 569 | 430411,34 | 1299898,65 | Картометрический метод | 0.10 | - |
| 570 | 430396,23 | 1299895,95 | Картометрический метод | 0.10 | - |
| 571 | 430400,36 | 1299877,57 | Картометрический метод | 0.10 | - |
| 566 | 430419,46 | 1299880,88 | Картометрический метод | 0.10 | - |
| ЕЗРЗ-2 (участок 12, внутренний контур 3) | | | | | |
| 572 | 430351,54 | 1300114,18 | Картометрический метод | 0.10 | - |

| | | | | | |
|----------------------------|-----------|------------|------------------------|------|---|
| 573 | 430351,05 | 1300115,96 | Картометрический метод | 0.10 | - |
| 574 | 430348,45 | 1300115,27 | Картометрический метод | 0.10 | - |
| 575 | 430346,99 | 1300120,78 | Картометрический метод | 0.10 | - |
| 576 | 430349,00 | 1300121,17 | Картометрический метод | 0.10 | - |
| 577 | 430347,92 | 1300124,98 | Картометрический метод | 0.10 | - |
| 578 | 430350,13 | 1300125,46 | Картометрический метод | 0.10 | - |
| 579 | 430349,10 | 1300129,28 | Картометрический метод | 0.10 | - |
| 580 | 430344,95 | 1300128,47 | Картометрический метод | 0.10 | - |
| 581 | 430334,65 | 1300126,44 | Картометрический метод | 0.10 | - |
| 582 | 430339,05 | 1300110,75 | Картометрический метод | 0.10 | - |
| 583 | 430348,93 | 1300113,46 | Картометрический метод | 0.10 | - |
| 572 | 430351,54 | 1300114,18 | Картометрический метод | 0.10 | - |
| ЕЗР3-2 (участок 13) | | | | | |
| 584 | 430271,67 | 1299940,68 | Картометрический метод | 0.10 | - |
| 585 | 430260,98 | 1299939,09 | Картометрический метод | 0.10 | - |
| 586 | 430259,18 | 1299953,09 | Картометрический метод | 0.10 | - |
| 587 | 430255,63 | 1299980,67 | Картометрический метод | 0.10 | - |
| 588 | 430254,44 | 1299989,93 | Картометрический метод | 0.10 | - |
| 589 | 430253,00 | 1299999,47 | Картометрический метод | 0.10 | - |
| 590 | 430250,70 | 1300013,08 | Картометрический метод | 0.10 | - |
| 591 | 430251,00 | 1300013,18 | Картометрический метод | 0.10 | - |
| 592 | 430250,04 | 1300018,49 | Картометрический метод | 0.10 | - |
| 593 | 430249,24 | 1300018,40 | Картометрический метод | 0.10 | - |
| 594 | 430249,06 | 1300022,00 | Картометрический метод | 0.10 | - |
| 595 | 430250,66 | 1300022,18 | Картометрический метод | 0.10 | - |
| 596 | 430250,39 | 1300025,29 | Картометрический метод | 0.10 | - |
| 597 | 430248,58 | 1300025,10 | Картометрический метод | 0.10 | - |
| 598 | 430247,13 | 1300031,31 | Картометрический метод | 0.10 | - |
| 599 | 430246,74 | 1300032,12 | Картометрический метод | 0.10 | - |
| 600 | 430242,87 | 1300037,34 | Картометрический метод | 0.10 | - |
| 601 | 430240,12 | 1300042,86 | Картометрический метод | 0.10 | - |
| 602 | 430240,07 | 1300049,86 | Картометрический метод | 0.10 | - |
| 603 | 430240,06 | 1300051,00 | Картометрический метод | 0.10 | - |
| 604 | 430162,72 | 1300037,63 | Картометрический метод | 0.10 | - |
| 605 | 430166,43 | 1300023,93 | Картометрический метод | 0.10 | - |
| 606 | 430174,60 | 1299993,73 | Картометрический метод | 0.10 | - |

| | | | | | |
|-----|-----------|------------|------------------------|------|---|
| 607 | 430177,67 | 1299982,42 | Картометрический метод | 0.10 | - |
| 608 | 430172,96 | 1299981,25 | Картометрический метод | 0.10 | - |
| 609 | 430173,86 | 1299974,91 | Картометрический метод | 0.10 | - |
| 610 | 430175,05 | 1299966,55 | Картометрический метод | 0.10 | - |
| 611 | 430205,99 | 1299972,11 | Картометрический метод | 0.10 | - |
| 612 | 430210,75 | 1299945,62 | Картометрический метод | 0.10 | - |
| 613 | 430177,76 | 1299940,32 | Картометрический метод | 0.10 | - |
| 614 | 430180,48 | 1299924,68 | Картометрический метод | 0.10 | - |
| 615 | 430175,20 | 1299923,48 | Картометрический метод | 0.10 | - |
| 616 | 430177,96 | 1299912,55 | Картометрический метод | 0.10 | - |
| 617 | 430181,00 | 1299913,26 | Картометрический метод | 0.10 | - |
| 618 | 430181,75 | 1299909,73 | Картометрический метод | 0.10 | - |
| 619 | 430182,19 | 1299909,73 | Картометрический метод | 0.10 | - |
| 620 | 430191,47 | 1299903,26 | Картометрический метод | 0.10 | - |
| 621 | 430201,17 | 1299905,17 | Картометрический метод | 0.10 | - |
| 622 | 430208,56 | 1299906,07 | Картометрический метод | 0.10 | - |
| 623 | 430208,52 | 1299906,54 | Картометрический метод | 0.10 | - |
| 624 | 430208,11 | 1299910,80 | Картометрический метод | 0.10 | - |
| 625 | 430206,43 | 1299928,54 | Картометрический метод | 0.10 | - |
| 626 | 430215,28 | 1299929,44 | Картометрический метод | 0.10 | - |
| 627 | 430218,40 | 1299929,82 | Картометрический метод | 0.10 | - |
| 628 | 430219,02 | 1299921,65 | Картометрический метод | 0.10 | - |
| 629 | 430219,91 | 1299909,88 | Картометрический метод | 0.10 | - |
| 630 | 430214,93 | 1299909,14 | Картометрический метод | 0.10 | - |
| 631 | 430210,81 | 1299905,97 | Картометрический метод | 0.10 | - |
| 632 | 430211,24 | 1299903,72 | Картометрический метод | 0.10 | - |
| 633 | 430208,89 | 1299903,29 | Картометрический метод | 0.10 | - |
| 634 | 430201,47 | 1299900,84 | Картометрический метод | 0.10 | - |
| 635 | 430201,12 | 1299893,54 | Картометрический метод | 0.10 | - |
| 636 | 430188,19 | 1299890,24 | Картометрический метод | 0.10 | - |
| 637 | 430186,94 | 1299889,28 | Картометрический метод | 0.10 | - |
| 638 | 430170,98 | 1299883,46 | Картометрический метод | 0.10 | - |
| 639 | 430174,43 | 1299870,32 | Картометрический метод | 0.10 | - |
| 640 | 430183,86 | 1299872,77 | Картометрический метод | 0.10 | - |
| 641 | 430186,53 | 1299876,61 | Картометрический метод | 0.10 | - |

| | | | | | |
|----------------------------|-----------|------------|------------------------|------|---|
| 642 | 430185,86 | 1299879,75 | Картометрический метод | 0.10 | - |
| 643 | 430268,52 | 1299893,78 | Картометрический метод | 0.10 | - |
| 644 | 430269,14 | 1299895,84 | Картометрический метод | 0.10 | - |
| 645 | 430269,38 | 1299897,51 | Картометрический метод | 0.10 | - |
| 646 | 430269,84 | 1299906,20 | Картометрический метод | 0.10 | - |
| 584 | 430271,67 | 1299940,68 | Картометрический метод | 0.10 | - |
| ЕЗР3-2 (участок 14) | | | | | |
| 647 | 429991,54 | 1300310,48 | Картометрический метод | 0.10 | - |
| 648 | 429988,93 | 1300318,12 | Картометрический метод | 0.10 | - |
| 649 | 429980,10 | 1300335,35 | Картометрический метод | 0.10 | - |
| 650 | 429975,50 | 1300333,12 | Картометрический метод | 0.10 | - |
| 651 | 429965,70 | 1300328,36 | Картометрический метод | 0.10 | - |
| 652 | 429932,54 | 1300312,14 | Картометрический метод | 0.10 | - |
| 653 | 429940,27 | 1300297,24 | Картометрический метод | 0.10 | - |
| 654 | 429929,84 | 1300288,96 | Картометрический метод | 0.10 | - |
| 655 | 429924,54 | 1300286,50 | Картометрический метод | 0.10 | - |
| 656 | 429920,20 | 1300284,96 | Картометрический метод | 0.10 | - |
| 657 | 429914,88 | 1300281,58 | Картометрический метод | 0.10 | - |
| 658 | 429912,59 | 1300278,21 | Картометрический метод | 0.10 | - |
| 659 | 429909,94 | 1300274,69 | Картометрический метод | 0.10 | - |
| 660 | 429906,27 | 1300271,80 | Картометрический метод | 0.10 | - |
| 661 | 429898,84 | 1300266,12 | Картометрический метод | 0.10 | - |
| 662 | 429892,68 | 1300275,43 | Картометрический метод | 0.10 | - |
| 663 | 429887,03 | 1300269,87 | Картометрический метод | 0.10 | - |
| 664 | 429882,80 | 1300265,71 | Картометрический метод | 0.10 | - |
| 665 | 429875,76 | 1300262,21 | Картометрический метод | 0.10 | - |
| 666 | 429882,86 | 1300252,03 | Картометрический метод | 0.10 | - |
| 667 | 429885,98 | 1300247,32 | Картометрический метод | 0.10 | - |
| 668 | 429884,76 | 1300246,13 | Картометрический метод | 0.10 | - |
| 669 | 429885,21 | 1300245,66 | Картометрический метод | 0.10 | - |
| 670 | 429889,46 | 1300248,37 | Картометрический метод | 0.10 | - |
| 671 | 429907,70 | 1300229,09 | Картометрический метод | 0.10 | - |
| 672 | 429906,22 | 1300227,29 | Картометрический метод | 0.10 | - |
| 673 | 429909,15 | 1300224,82 | Картометрический метод | 0.10 | - |
| 674 | 429917,41 | 1300217,86 | Картометрический метод | 0.10 | - |
| 675 | 429900,69 | 1300197,93 | Картометрический метод | 0.10 | - |

| | | | | | |
|---------------------------|-----------|------------|------------------------|------|---|
| 676 | 429904,07 | 1300193,80 | Картометрический метод | 0.10 | - |
| 677 | 429905,21 | 1300192,41 | Картометрический метод | 0.10 | - |
| 678 | 429926,07 | 1300210,15 | Картометрический метод | 0.10 | - |
| 679 | 429929,14 | 1300206,54 | Картометрический метод | 0.10 | - |
| 680 | 429942,67 | 1300219,40 | Картометрический метод | 0.10 | - |
| 681 | 429952,55 | 1300228,65 | Картометрический метод | 0.10 | - |
| 682 | 429943,67 | 1300243,95 | Картометрический метод | 0.10 | - |
| 683 | 429941,63 | 1300247,55 | Картометрический метод | 0.10 | - |
| 684 | 429944,76 | 1300264,56 | Картометрический метод | 0.10 | - |
| 685 | 429945,09 | 1300266,33 | Картометрический метод | 0.10 | - |
| 686 | 429949,33 | 1300279,41 | Картометрический метод | 0.10 | - |
| 687 | 429954,61 | 1300282,84 | Картометрический метод | 0.10 | - |
| 647 | 429991,54 | 1300310,48 | Картометрический метод | 0.10 | - |
| ЕЗРЗ-2(участок 15) | | | | | |
| 688 | 429863,53 | 1300171,53 | Картометрический метод | 0.10 | - |
| 689 | 429859,84 | 1300175,81 | Картометрический метод | 0.10 | - |
| 690 | 429853,05 | 1300169,96 | Картометрический метод | 0.10 | - |
| 691 | 429830,14 | 1300199,59 | Картометрический метод | 0.10 | - |
| 692 | 429847,34 | 1300214,42 | Картометрический метод | 0.10 | - |
| 693 | 429818,76 | 1300247,57 | Картометрический метод | 0.10 | - |
| 694 | 429801,86 | 1300236,65 | Картометрический метод | 0.10 | - |
| 695 | 429787,14 | 1300227,23 | Картометрический метод | 0.10 | - |
| 696 | 429777,44 | 1300221,02 | Картометрический метод | 0.10 | - |
| 697 | 429790,73 | 1300201,86 | Картометрический метод | 0.10 | - |
| 698 | 429786,10 | 1300198,24 | Картометрический метод | 0.10 | - |
| 699 | 429789,70 | 1300193,37 | Картометрический метод | 0.10 | - |
| 700 | 429782,53 | 1300188,38 | Картометрический метод | 0.10 | - |
| 701 | 429785,76 | 1300182,35 | Картометрический метод | 0.10 | - |
| 702 | 429767,55 | 1300172,59 | Картометрический метод | 0.10 | - |
| 703 | 429753,78 | 1300198,15 | Картометрический метод | 0.10 | - |
| 704 | 429746,66 | 1300193,78 | Картометрический метод | 0.10 | - |
| 705 | 429738,63 | 1300189,43 | Картометрический метод | 0.10 | - |
| 706 | 429738,30 | 1300190,11 | Картометрический метод | 0.10 | - |
| 707 | 429733,99 | 1300197,30 | Картометрический метод | 0.10 | - |
| 708 | 429730,72 | 1300195,68 | Картометрический метод | 0.10 | - |
| 709 | 429719,75 | 1300189,98 | Картометрический метод | 0.10 | - |

| | | | | | |
|-----|-----------|------------|------------------------|------|---|
| 710 | 429713,05 | 1300185,99 | Картометрический метод | 0.10 | - |
| 711 | 429706,01 | 1300181,79 | Картометрический метод | 0.10 | - |
| 712 | 429702,69 | 1300179,82 | Картометрический метод | 0.10 | - |
| 713 | 429701,20 | 1300178,27 | Картометрический метод | 0.10 | - |
| 714 | 429688,69 | 1300168,38 | Картометрический метод | 0.10 | - |
| 715 | 429707,48 | 1300144,05 | Картометрический метод | 0.10 | - |
| 716 | 429712,93 | 1300136,99 | Картометрический метод | 0.10 | - |
| 717 | 429714,77 | 1300134,49 | Картометрический метод | 0.10 | - |
| 718 | 429741,03 | 1300153,79 | Картометрический метод | 0.10 | - |
| 719 | 429753,82 | 1300136,39 | Картометрический метод | 0.10 | - |
| 720 | 429723,66 | 1300113,30 | Картометрический метод | 0.10 | - |
| 721 | 429724,08 | 1300112,68 | Картометрический метод | 0.10 | - |
| 722 | 429729,39 | 1300113,84 | Картометрический метод | 0.10 | - |
| 723 | 429733,85 | 1300108,00 | Картометрический метод | 0.10 | - |
| 724 | 429735,82 | 1300106,34 | Картометрический метод | 0.10 | - |
| 725 | 429737,32 | 1300104,47 | Картометрический метод | 0.10 | - |
| 726 | 429744,25 | 1300104,80 | Картометрический метод | 0.10 | - |
| 727 | 429747,45 | 1300099,47 | Картометрический метод | 0.10 | - |
| 728 | 429742,22 | 1300087,07 | Картометрический метод | 0.10 | - |
| 729 | 429743,97 | 1300084,78 | Картометрический метод | 0.10 | - |
| 730 | 429750,80 | 1300090,00 | Картометрический метод | 0.10 | - |
| 731 | 429768,68 | 1300066,61 | Картометрический метод | 0.10 | - |
| 732 | 429780,46 | 1300075,61 | Картометрический метод | 0.10 | - |
| 733 | 429747,37 | 1300116,44 | Картометрический метод | 0.10 | - |
| 734 | 429759,38 | 1300125,60 | Картометрический метод | 0.10 | - |
| 735 | 429759,76 | 1300125,12 | Картометрический метод | 0.10 | - |
| 736 | 429764,10 | 1300128,77 | Картометрический метод | 0.10 | - |
| 737 | 429767,33 | 1300124,63 | Картометрический метод | 0.10 | - |
| 738 | 429776,89 | 1300131,13 | Картометрический метод | 0.10 | - |
| 739 | 429784,91 | 1300119,19 | Картометрический метод | 0.10 | - |
| 740 | 429793,36 | 1300124,72 | Картометрический метод | 0.10 | - |
| 741 | 429792,41 | 1300126,42 | Картометрический метод | 0.10 | - |
| 742 | 429789,17 | 1300131,06 | Картометрический метод | 0.10 | - |
| 743 | 429786,02 | 1300137,30 | Картометрический метод | 0.10 | - |
| 744 | 429782,72 | 1300142,31 | Картометрический метод | 0.10 | - |

| | | | | | |
|----------------------------|-----------|------------|------------------------|------|---|
| 745 | 429780,05 | 1300149,65 | Картометрический метод | 0.10 | - |
| 746 | 429782,93 | 1300151,80 | Картометрический метод | 0.10 | - |
| 747 | 429780,65 | 1300154,97 | Картометрический метод | 0.10 | - |
| 748 | 429789,78 | 1300161,58 | Картометрический метод | 0.10 | - |
| 749 | 429794,24 | 1300164,07 | Картометрический метод | 0.10 | - |
| 750 | 429798,70 | 1300156,92 | Картометрический метод | 0.10 | - |
| 751 | 429811,81 | 1300165,06 | Картометрический метод | 0.10 | - |
| 752 | 429817,09 | 1300156,84 | Картометрический метод | 0.10 | - |
| 753 | 429837,00 | 1300169,78 | Картометрический метод | 0.10 | - |
| 754 | 429848,30 | 1300157,21 | Картометрический метод | 0.10 | - |
| 755 | 429854,23 | 1300162,64 | Картометрический метод | 0.10 | - |
| 688 | 429863,53 | 1300171,53 | Картометрический метод | 0.10 | - |
| ЕЗР3-2 (участок 16) | | | | | |
| 756 | 429751,98 | 1300451,44 | Картометрический метод | 0.10 | - |
| 757 | 429743,43 | 1300481,51 | Картометрический метод | 0.10 | - |
| 758 | 429729,03 | 1300477,40 | Картометрический метод | 0.10 | - |
| 759 | 429727,61 | 1300482,15 | Картометрический метод | 0.10 | - |
| 760 | 429691,84 | 1300472,81 | Картометрический метод | 0.10 | - |
| 761 | 429677,07 | 1300530,82 | Картометрический метод | 0.10 | - |
| 762 | 429666,24 | 1300526,19 | Картометрический метод | 0.10 | - |
| 763 | 429658,36 | 1300524,13 | Картометрический метод | 0.10 | - |
| 764 | 429648,09 | 1300522,20 | Картометрический метод | 0.10 | - |
| 765 | 429645,19 | 1300521,72 | Картометрический метод | 0.10 | - |
| 766 | 429643,34 | 1300521,28 | Картометрический метод | 0.10 | - |
| 767 | 429634,37 | 1300520,08 | Картометрический метод | 0.10 | - |
| 768 | 429632,32 | 1300519,89 | Картометрический метод | 0.10 | - |
| 769 | 429633,17 | 1300509,78 | Картометрический метод | 0.10 | - |
| 770 | 429633,37 | 1300509,77 | Картометрический метод | 0.10 | - |
| 771 | 429633,45 | 1300508,91 | Картометрический метод | 0.10 | - |
| 772 | 429636,04 | 1300476,28 | Картометрический метод | 0.10 | - |
| 773 | 429633,53 | 1300475,82 | Картометрический метод | 0.10 | - |
| 774 | 429631,35 | 1300475,60 | Картометрический метод | 0.10 | - |
| 775 | 429634,41 | 1300445,38 | Картометрический метод | 0.10 | - |
| 776 | 429627,78 | 1300443,12 | Картометрический метод | 0.10 | - |
| 777 | 429627,12 | 1300445,12 | Картометрический метод | 0.10 | - |
| 778 | 429622,91 | 1300443,38 | Картометрический метод | 0.10 | - |

| | | | | | |
|-----|-----------|------------|------------------------|------|---|
| 779 | 429617,47 | 1300440,38 | Картометрический метод | 0.10 | - |
| 780 | 429613,00 | 1300439,12 | Картометрический метод | 0.10 | - |
| 781 | 429613,47 | 1300437,62 | Картометрический метод | 0.10 | - |
| 782 | 429603,78 | 1300434,38 | Картометрический метод | 0.10 | - |
| 783 | 429604,00 | 1300433,62 | Картометрический метод | 0.10 | - |
| 784 | 429602,80 | 1300433,26 | Картометрический метод | 0.10 | - |
| 785 | 429590,49 | 1300429,70 | Картометрический метод | 0.10 | - |
| 786 | 429590,13 | 1300430,62 | Картометрический метод | 0.10 | - |
| 787 | 429579,50 | 1300428,06 | Картометрический метод | 0.10 | - |
| 788 | 429577,82 | 1300442,45 | Картометрический метод | 0.10 | - |
| 789 | 429567,33 | 1300441,20 | Картометрический метод | 0.10 | - |
| 790 | 429566,24 | 1300441,07 | Картометрический метод | 0.10 | - |
| 791 | 429544,96 | 1300438,62 | Картометрический метод | 0.10 | - |
| 792 | 429558,61 | 1300382,77 | Картометрический метод | 0.10 | - |
| 793 | 429548,49 | 1300371,26 | Картометрический метод | 0.10 | - |
| 794 | 429550,12 | 1300363,68 | Картометрический метод | 0.10 | - |
| 795 | 429551,51 | 1300358,53 | Картометрический метод | 0.10 | - |
| 796 | 429554,66 | 1300351,13 | Картометрический метод | 0.10 | - |
| 797 | 429572,97 | 1300354,00 | Картометрический метод | 0.10 | - |
| 798 | 429579,17 | 1300354,97 | Картометрический метод | 0.10 | - |
| 799 | 429584,67 | 1300335,18 | Картометрический метод | 0.10 | - |
| 800 | 429586,21 | 1300330,02 | Картометрический метод | 0.10 | - |
| 801 | 429587,12 | 1300327,50 | Картометрический метод | 0.10 | - |
| 802 | 429588,34 | 1300323,96 | Картометрический метод | 0.10 | - |
| 803 | 429598,71 | 1300327,55 | Картометрический метод | 0.10 | - |
| 804 | 429599,89 | 1300327,97 | Картометрический метод | 0.10 | - |
| 805 | 429602,68 | 1300328,98 | Картометрический метод | 0.10 | - |
| 806 | 429603,46 | 1300329,27 | Картометрический метод | 0.10 | - |
| 807 | 429622,38 | 1300334,87 | Картометрический метод | 0.10 | - |
| 808 | 429636,73 | 1300339,21 | Картометрический метод | 0.10 | - |
| 809 | 429640,83 | 1300329,48 | Картометрический метод | 0.10 | - |
| 810 | 429653,66 | 1300287,01 | Картометрический метод | 0.10 | - |
| 811 | 429637,83 | 1300281,85 | Картометрический метод | 0.10 | - |
| 812 | 429621,41 | 1300276,50 | Картометрический метод | 0.10 | - |
| 813 | 429616,44 | 1300274,86 | Картометрический метод | 0.10 | - |

| | | | | | |
|----------------------------|-----------|------------|------------------------|------|---|
| 814 | 429607,84 | 1300272,09 | Картометрический метод | 0.10 | - |
| 815 | 429621,55 | 1300237,30 | Картометрический метод | 0.10 | - |
| 816 | 429622,69 | 1300234,51 | Картометрический метод | 0.10 | - |
| 817 | 429625,73 | 1300227,01 | Картометрический метод | 0.10 | - |
| 818 | 429633,89 | 1300230,33 | Картометрический метод | 0.10 | - |
| 819 | 429653,75 | 1300239,24 | Картометрический метод | 0.10 | - |
| 820 | 429654,96 | 1300237,37 | Картометрический метод | 0.10 | - |
| 821 | 429669,98 | 1300243,97 | Картометрический метод | 0.10 | - |
| 822 | 429670,89 | 1300244,37 | Картометрический метод | 0.10 | - |
| 823 | 429669,61 | 1300247,27 | Картометрический метод | 0.10 | - |
| 824 | 429677,79 | 1300250,59 | Картометрический метод | 0.10 | - |
| 825 | 429680,50 | 1300251,68 | Картометрический метод | 0.10 | - |
| 826 | 429684,91 | 1300252,95 | Картометрический метод | 0.10 | - |
| 827 | 429694,98 | 1300258,18 | Картометрический метод | 0.10 | - |
| 828 | 429679,43 | 1300299,40 | Картометрический метод | 0.10 | - |
| 829 | 429692,20 | 1300304,58 | Картометрический метод | 0.10 | - |
| 830 | 429703,12 | 1300308,81 | Картометрический метод | 0.10 | - |
| 831 | 429710,23 | 1300312,18 | Картометрический метод | 0.10 | - |
| 832 | 429709,28 | 1300315,14 | Картометрический метод | 0.10 | - |
| 833 | 429700,85 | 1300341,41 | Картометрический метод | 0.10 | - |
| 834 | 429693,26 | 1300338,82 | Картометрический метод | 0.10 | - |
| 835 | 429681,24 | 1300385,68 | Картометрический метод | 0.10 | - |
| 836 | 429680,37 | 1300388,76 | Картометрический метод | 0.10 | - |
| 837 | 429677,17 | 1300401,16 | Картометрический метод | 0.10 | - |
| 838 | 429675,62 | 1300406,65 | Картометрический метод | 0.10 | - |
| 839 | 429657,36 | 1300453,83 | Картометрический метод | 0.10 | - |
| 840 | 429671,22 | 1300457,61 | Картометрический метод | 0.10 | - |
| 841 | 429686,93 | 1300461,88 | Картометрический метод | 0.10 | - |
| 842 | 429694,25 | 1300463,91 | Картометрический метод | 0.10 | - |
| 843 | 429701,51 | 1300437,10 | Картометрический метод | 0.10 | - |
| 756 | 429751,98 | 1300451,44 | Картометрический метод | 0.10 | - |
| ЕЗР3-2 (участок 17) | | | | | |
| 844 | 429599,17 | 1300477,59 | Картометрический метод | 0.10 | - |
| 845 | 429594,29 | 1300507,63 | Картометрический метод | 0.10 | - |
| 846 | 429593,39 | 1300514,34 | Картометрический метод | 0.10 | - |
| 847 | 429592,96 | 1300517,77 | Картометрический метод | 0.10 | - |

| | | | | | |
|--|-----------|------------|------------------------|------|---|
| 848 | 429587,51 | 1300516,98 | Картометрический метод | 0.10 | - |
| 849 | 429586,26 | 1300516,84 | Картометрический метод | 0.10 | - |
| 850 | 429584,38 | 1300526,71 | Картометрический метод | 0.10 | - |
| 851 | 429583,02 | 1300526,49 | Картометрический метод | 0.10 | - |
| 852 | 429569,65 | 1300524,27 | Картометрический метод | 0.10 | - |
| 853 | 429563,91 | 1300523,25 | Картометрический метод | 0.10 | - |
| 854 | 429565,15 | 1300515,25 | Картометрический метод | 0.10 | - |
| 855 | 429567,26 | 1300503,03 | Картометрический метод | 0.10 | - |
| 856 | 429572,51 | 1300472,64 | Картометрический метод | 0.10 | - |
| 857 | 429574,27 | 1300472,98 | Картометрический метод | 0.10 | - |
| 858 | 429583,21 | 1300474,71 | Картометрический метод | 0.10 | - |
| 859 | 429583,56 | 1300472,94 | Картометрический метод | 0.10 | - |
| 860 | 429588,16 | 1300473,84 | Картометрический метод | 0.10 | - |
| 861 | 429587,82 | 1300475,60 | Картометрический метод | 0.10 | - |
| 862 | 429592,71 | 1300476,54 | Картометрический метод | 0.10 | - |
| 863 | 429593,90 | 1300476,73 | Картометрический метод | 0.10 | - |
| 864 | 429594,19 | 1300474,96 | Картометрический метод | 0.10 | - |
| 865 | 429596,66 | 1300475,36 | Картометрический метод | 0.10 | - |
| 866 | 429596,36 | 1300477,14 | Картометрический метод | 0.10 | - |
| 844 | 429599,17 | 1300477,59 | Картометрический метод | 0.10 | - |
| ЕЗРЗ-2 (участок 18, внешний контур) | | | | | |
| 867 | 429890,60 | 1301080,44 | Картометрический метод | 0.10 | - |
| 868 | 429878,76 | 1301083,63 | Картометрический метод | 0.10 | - |
| 869 | 429878,20 | 1301083,78 | Картометрический метод | 0.10 | - |
| 870 | 429869,81 | 1301086,04 | Картометрический метод | 0.10 | - |
| 871 | 429855,00 | 1301090,36 | Картометрический метод | 0.10 | - |
| 872 | 429823,83 | 1301099,45 | Картометрический метод | 0.10 | - |
| 873 | 429822,38 | 1301092,92 | Картометрический метод | 0.10 | - |
| 874 | 429820,60 | 1301084,58 | Картометрический метод | 0.10 | - |
| 875 | 429818,84 | 1301076,31 | Картометрический метод | 0.10 | - |
| 876 | 429817,74 | 1301072,05 | Картометрический метод | 0.10 | - |
| 877 | 429816,08 | 1301072,12 | Картометрический метод | 0.10 | - |
| 878 | 429783,80 | 1301079,87 | Картометрический метод | 0.10 | - |
| 879 | 429757,68 | 1301086,66 | Картометрический метод | 0.10 | - |
| 880 | 429748,57 | 1301089,00 | Картометрический метод | 0.10 | - |
| 881 | 429745,27 | 1301089,86 | Картометрический метод | 0.10 | - |

| | | | | | |
|-----|-----------|------------|------------------------|------|---|
| 882 | 429742,36 | 1301089,58 | Картометрический метод | 0.10 | - |
| 883 | 429739,71 | 1301090,05 | Картометрический метод | 0.10 | - |
| 884 | 429729,96 | 1301091,78 | Картометрический метод | 0.10 | - |
| 885 | 429721,20 | 1301093,33 | Картометрический метод | 0.10 | - |
| 886 | 429715,35 | 1301102,28 | Картометрический метод | 0.10 | - |
| 887 | 429704,29 | 1301105,17 | Картометрический метод | 0.10 | - |
| 888 | 429691,18 | 1301108,58 | Картометрический метод | 0.10 | - |
| 889 | 429664,05 | 1301115,66 | Картометрический метод | 0.10 | - |
| 890 | 429653,58 | 1301119,24 | Картометрический метод | 0.10 | - |
| 891 | 429644,71 | 1301122,27 | Картометрический метод | 0.10 | - |
| 892 | 429628,20 | 1301077,44 | Картометрический метод | 0.10 | - |
| 893 | 429602,32 | 1301088,65 | Картометрический метод | 0.10 | - |
| 894 | 429595,62 | 1301090,10 | Картометрический метод | 0.10 | - |
| 895 | 429596,19 | 1301101,66 | Картометрический метод | 0.10 | - |
| 896 | 429597,09 | 1301119,68 | Картометрический метод | 0.10 | - |
| 897 | 429576,42 | 1301124,12 | Картометрический метод | 0.10 | - |
| 898 | 429564,23 | 1301079,73 | Картометрический метод | 0.10 | - |
| 899 | 429562,50 | 1301073,59 | Картометрический метод | 0.10 | - |
| 900 | 429561,00 | 1301062,20 | Картометрический метод | 0.10 | - |
| 901 | 429560,92 | 1301061,66 | Картометрический метод | 0.10 | - |
| 902 | 429557,37 | 1301053,06 | Картометрический метод | 0.10 | - |
| 903 | 429556,25 | 1301049,19 | Картометрический метод | 0.10 | - |
| 904 | 429554,50 | 1301044,87 | Картометрический метод | 0.10 | - |
| 905 | 429552,97 | 1301038,65 | Картометрический метод | 0.10 | - |
| 906 | 429551,20 | 1301033,20 | Картометрический метод | 0.10 | - |
| 907 | 429550,38 | 1301030,70 | Картометрический метод | 0.10 | - |
| 908 | 429549,62 | 1301027,59 | Картометрический метод | 0.10 | - |
| 909 | 429545,82 | 1301012,87 | Картометрический метод | 0.10 | - |
| 910 | 429541,34 | 1301001,35 | Картометрический метод | 0.10 | - |
| 911 | 429540,62 | 1300999,51 | Картометрический метод | 0.10 | - |
| 912 | 429537,44 | 1300990,68 | Картометрический метод | 0.10 | - |
| 913 | 429550,56 | 1300981,28 | Картометрический метод | 0.10 | - |
| 914 | 429592,17 | 1300952,75 | Картометрический метод | 0.10 | - |
| 915 | 429604,24 | 1300949,12 | Картометрический метод | 0.10 | - |
| 916 | 429616,30 | 1300945,48 | Картометрический метод | 0.10 | - |

| | | | | | |
|---|-----------|------------|------------------------|------|---|
| 917 | 429629,45 | 1300940,78 | Картометрический метод | 0.10 | - |
| 918 | 429647,83 | 1300925,55 | Картометрический метод | 0.10 | - |
| 919 | 429663,46 | 1300925,20 | Картометрический метод | 0.10 | - |
| 920 | 429674,40 | 1300924,95 | Картометрический метод | 0.10 | - |
| 921 | 429704,29 | 1300937,52 | Картометрический метод | 0.10 | - |
| 922 | 429713,16 | 1300940,36 | Картометрический метод | 0.10 | - |
| 923 | 429725,94 | 1300947,45 | Картометрический метод | 0.10 | - |
| 924 | 429757,13 | 1300940,24 | Картометрический метод | 0.10 | - |
| 925 | 429759,01 | 1300939,80 | Картометрический метод | 0.10 | - |
| 926 | 429776,40 | 1300937,15 | Картометрический метод | 0.10 | - |
| 927 | 429782,66 | 1300936,49 | Картометрический метод | 0.10 | - |
| 928 | 429800,80 | 1300938,22 | Картометрический метод | 0.10 | - |
| 929 | 429815,49 | 1300943,86 | Картометрический метод | 0.10 | - |
| 930 | 429837,06 | 1300950,81 | Картометрический метод | 0.10 | - |
| 931 | 429850,83 | 1300951,87 | Картометрический метод | 0.10 | - |
| 932 | 429854,36 | 1300952,57 | Картометрический метод | 0.10 | - |
| 933 | 429857,44 | 1300952,30 | Картометрический метод | 0.10 | - |
| 934 | 429882,44 | 1300950,07 | Картометрический метод | 0.10 | - |
| 935 | 429882,27 | 1300963,96 | Картометрический метод | 0.10 | - |
| 936 | 429882,28 | 1300974,18 | Картометрический метод | 0.10 | - |
| 937 | 429880,59 | 1300974,27 | Картометрический метод | 0.10 | - |
| 938 | 429881,53 | 1301024,56 | Картометрический метод | 0.10 | - |
| 939 | 429881,73 | 1301032,93 | Картометрический метод | 0.10 | - |
| 940 | 429881,73 | 1301052,25 | Картометрический метод | 0.10 | - |
| 867 | 429890,60 | 1301080,44 | Картометрический метод | 0.10 | - |
| ЕЗР3-2 (участок 18, внутренний контур 1) | | | | | |
| 941 | 429757,64 | 1301029,32 | Картометрический метод | 0.10 | - |
| 942 | 429740,81 | 1301029,73 | Картометрический метод | 0.10 | - |
| 943 | 429740,78 | 1301020,60 | Картометрический метод | 0.10 | - |
| 944 | 429750,34 | 1301020,35 | Картометрический метод | 0.10 | - |
| 945 | 429750,00 | 1301007,31 | Картометрический метод | 0.10 | - |
| 946 | 429750,04 | 1301007,31 | Картометрический метод | 0.10 | - |
| 947 | 429757,06 | 1301007,13 | Картометрический метод | 0.10 | - |
| 941 | 429757,64 | 1301029,32 | Картометрический метод | 0.10 | - |
| ЕЗР3-2 (участок 18, внутренний контур 2) | | | | | |
| 948 | 429592,58 | 1301082,66 | Картометрический метод | 0.10 | - |

| | | | | | |
|----------------------------|-----------|------------|------------------------|------|---|
| 949 | 429588,30 | 1301084,04 | Картометрический метод | 0.10 | - |
| 950 | 429586,92 | 1301079,76 | Картометрический метод | 0.10 | - |
| 951 | 429579,74 | 1301082,08 | Картометрический метод | 0.10 | - |
| 952 | 429578,39 | 1301077,06 | Картометрический метод | 0.10 | - |
| 953 | 429572,34 | 1301079,00 | Картометрический метод | 0.10 | - |
| 954 | 429571,58 | 1301079,24 | Картометрический метод | 0.10 | - |
| 955 | 429571,32 | 1301078,30 | Картометрический метод | 0.10 | - |
| 956 | 429572,05 | 1301078,07 | Картометрический метод | 0.10 | - |
| 957 | 429570,66 | 1301073,55 | Картометрический метод | 0.10 | - |
| 958 | 429573,24 | 1301072,82 | Картометрический метод | 0.10 | - |
| 959 | 429572,52 | 1301070,71 | Картометрический метод | 0.10 | - |
| 960 | 429584,90 | 1301066,61 | Картометрический метод | 0.10 | - |
| 961 | 429587,28 | 1301073,77 | Картометрический метод | 0.10 | - |
| 962 | 429589,59 | 1301072,88 | Картометрический метод | 0.10 | - |
| 963 | 429591,16 | 1301077,13 | Картометрический метод | 0.10 | - |
| 964 | 429591,76 | 1301080,11 | Картометрический метод | 0.10 | - |
| 948 | 429592,58 | 1301082,66 | Картометрический метод | 0.10 | - |
| ЕЗР3-2 (участок 19) | | | | | |
| 965 | 429634,68 | 1299444,30 | Картометрический метод | 0.10 | - |
| 966 | 429631,17 | 1299453,66 | Картометрический метод | 0.10 | - |
| 967 | 429625,73 | 1299467,65 | Картометрический метод | 0.10 | - |
| 968 | 429624,04 | 1299471,98 | Картометрический метод | 0.10 | - |
| 969 | 429612,28 | 1299499,71 | Картометрический метод | 0.10 | - |
| 970 | 429601,79 | 1299528,29 | Картометрический метод | 0.10 | - |
| 971 | 429598,33 | 1299537,65 | Картометрический метод | 0.10 | - |
| 972 | 429559,39 | 1299575,14 | Картометрический метод | 0.10 | - |
| 973 | 429554,39 | 1299579,96 | Картометрический метод | 0.10 | - |
| 974 | 429536,96 | 1299606,01 | Картометрический метод | 0.10 | - |
| 975 | 429534,72 | 1299610,65 | Картометрический метод | 0.10 | - |
| 976 | 429529,93 | 1299621,03 | Картометрический метод | 0.10 | - |
| 977 | 429527,97 | 1299626,79 | Картометрический метод | 0.10 | - |
| 978 | 429522,56 | 1299635,20 | Картометрический метод | 0.10 | - |
| 979 | 429516,22 | 1299643,49 | Картометрический метод | 0.10 | - |
| 980 | 429515,06 | 1299645,01 | Картометрический метод | 0.10 | - |
| 981 | 429503,44 | 1299658,85 | Картометрический метод | 0.10 | - |
| 982 | 429490,63 | 1299690,49 | Картометрический метод | 0.10 | - |

| | | | | | |
|----------------------------|-----------|------------|------------------------|------|---|
| 983 | 429472,47 | 1299707,36 | Картометрический метод | 0.10 | - |
| 984 | 429470,76 | 1299705,86 | Картометрический метод | 0.10 | - |
| 985 | 429455,76 | 1299692,22 | Картометрический метод | 0.10 | - |
| 986 | 429453,05 | 1299689,79 | Картометрический метод | 0.10 | - |
| 987 | 429427,13 | 1299665,40 | Картометрический метод | 0.10 | - |
| 988 | 429521,14 | 1299540,23 | Картометрический метод | 0.10 | - |
| 989 | 429529,22 | 1299500,50 | Картометрический метод | 0.10 | - |
| 990 | 429568,88 | 1299456,54 | Картометрический метод | 0.10 | - |
| 991 | 429595,44 | 1299429,70 | Картометрический метод | 0.10 | - |
| 992 | 429629,33 | 1299442,31 | Картометрический метод | 0.10 | - |
| 965 | 429634,68 | 1299444,30 | Картометрический метод | 0.10 | - |
| ЕЗР3-2 (участок 20) | | | | | |
| 993 | 429301,04 | 1299984,81 | Картометрический метод | 0.10 | - |
| 994 | 429288,18 | 1300005,16 | Картометрический метод | 0.10 | - |
| 995 | 429273,65 | 1300030,36 | Картометрический метод | 0.10 | - |
| 996 | 429168,73 | 1300212,30 | Картометрический метод | 0.10 | - |
| 997 | 429146,40 | 1300247,95 | Картометрический метод | 0.10 | - |
| 998 | 429127,65 | 1300260,37 | Картометрический метод | 0.10 | - |
| 999 | 429122,25 | 1300261,88 | Картометрический метод | 0.10 | - |
| 1000 | 429117,83 | 1300262,66 | Картометрический метод | 0.10 | - |
| 1001 | 429096,79 | 1300267,95 | Картометрический метод | 0.10 | - |
| 1002 | 429087,73 | 1300270,63 | Картометрический метод | 0.10 | - |
| 1003 | 429082,28 | 1300275,40 | Картометрический метод | 0.10 | - |
| 1004 | 429057,51 | 1300258,46 | Картометрический метод | 0.10 | - |
| 1005 | 429053,80 | 1300250,04 | Картометрический метод | 0.10 | - |
| 1006 | 429047,41 | 1300243,55 | Картометрический метод | 0.10 | - |
| 1007 | 429043,07 | 1300239,37 | Картометрический метод | 0.10 | - |
| 1008 | 429041,49 | 1300237,86 | Картометрический метод | 0.10 | - |
| 1009 | 429039,48 | 1300235,92 | Картометрический метод | 0.10 | - |
| 1010 | 429040,33 | 1300221,81 | Картометрический метод | 0.10 | - |
| 1011 | 429043,91 | 1300188,45 | Картометрический метод | 0.10 | - |
| 1012 | 429081,72 | 1300142,37 | Картометрический метод | 0.10 | - |
| 1013 | 429113,57 | 1300169,14 | Картометрический метод | 0.10 | - |
| 1014 | 429120,49 | 1300172,16 | Картометрический метод | 0.10 | - |
| 1015 | 429133,25 | 1300155,29 | Картометрический метод | 0.10 | - |
| 1016 | 429157,34 | 1300143,23 | Картометрический метод | 0.10 | - |

| | | | | | |
|--|-----------|------------|------------------------|------|---|
| 1017 | 429160,21 | 1300128,55 | Картометрический метод | 0.10 | - |
| 1018 | 429160,15 | 1300117,70 | Картометрический метод | 0.10 | - |
| 1019 | 429166,23 | 1300108,72 | Картометрический метод | 0.10 | - |
| 1020 | 429176,97 | 1300107,11 | Картометрический метод | 0.10 | - |
| 1021 | 429184,30 | 1300099,53 | Картометрический метод | 0.10 | - |
| 1022 | 429195,09 | 1300088,80 | Картометрический метод | 0.10 | - |
| 1023 | 429197,26 | 1300084,93 | Картометрический метод | 0.10 | - |
| 1024 | 429192,93 | 1300046,58 | Картометрический метод | 0.10 | - |
| 1025 | 429195,82 | 1300040,66 | Картометрический метод | 0.10 | - |
| 1026 | 429208,60 | 1300011,97 | Картометрический метод | 0.10 | - |
| 1027 | 429221,01 | 1299966,60 | Картометрический метод | 0.10 | - |
| 1028 | 429223,56 | 1299963,13 | Картометрический метод | 0.10 | - |
| 1029 | 429240,44 | 1299940,16 | Картометрический метод | 0.10 | - |
| 1030 | 429252,69 | 1299952,41 | Картометрический метод | 0.10 | - |
| 1031 | 429255,50 | 1299953,90 | Картометрический метод | 0.10 | - |
| 1032 | 429280,57 | 1299970,23 | Картометрический метод | 0.10 | - |
| 1033 | 429290,70 | 1299977,08 | Картометрический метод | 0.10 | - |
| 1034 | 429291,60 | 1299977,88 | Картометрический метод | 0.10 | - |
| 993 | 429301,04 | 1299984,81 | Картометрический метод | 0.10 | - |
| ЕЗР3-2 (участок 21) | | | | | |
| 1035 | 429246,93 | 1298311,05 | Картометрический метод | 0.10 | - |
| 1036 | 429224,76 | 1298322,83 | Картометрический метод | 0.10 | - |
| 1037 | 429205,16 | 1298294,94 | Картометрический метод | 0.10 | - |
| 1038 | 429182,02 | 1298307,32 | Картометрический метод | 0.10 | - |
| 1039 | 429177,02 | 1298299,41 | Картометрический метод | 0.10 | - |
| 1040 | 429172,56 | 1298292,35 | Картометрический метод | 0.10 | - |
| 1041 | 429172,09 | 1298291,60 | Картометрический метод | 0.10 | - |
| 1042 | 429164,77 | 1298282,68 | Картометрический метод | 0.10 | - |
| 1043 | 429169,14 | 1298279,05 | Картометрический метод | 0.10 | - |
| 1044 | 429168,58 | 1298278,41 | Картометрический метод | 0.10 | - |
| 1045 | 429162,41 | 1298272,84 | Картометрический метод | 0.10 | - |
| 1046 | 429215,66 | 1298277,73 | Картометрический метод | 0.10 | - |
| 1047 | 429227,14 | 1298281,36 | Картометрический метод | 0.10 | - |
| 1048 | 429235,57 | 1298290,54 | Картометрический метод | 0.10 | - |
| 1035 | 429246,93 | 1298311,05 | Картометрический метод | 0.10 | - |
| 3. Сведения о характерных точках части (частей) границы объекта | | | | | |

| Обозначение характерных точек границ | Координаты, м | | Метод определения координат характерной точки | Средняя квадратическая погрешность положения характерной точки (Mt), м | Описание обозначения точки на местности (при наличии) |
|--|---------------|---|---|---|---|
| | X | Y | | | |
| 1 | 2 | 3 | 4 | 5 | 6 |
| - | - | - | - | - | - |

**Единая зона регулирования застройки и хозяйственной деятельности, подзона 3,
вид 1 (индекс подзоны ЕЗРЗ-3.1)
объектов культурного наследия, расположенных на территории г. Калуга**

Раздел 1

| Сведения об объекте | | |
|---------------------|--|---|
| № п/п | Характеристики объекта | Описание характеристик |
| 1 | 2 | 3 |
| 1 | Местоположение объекта | Калужская область, г. Калуга |
| 2 | Площадь объекта +/- величина погрешности определения площади (Р+/- Дельта Р) | Общая площадь: 2 244 593,30 м ² ± 524 м ² Участок 1: 2429,69 м ² ± 17 м ² Участок 2: 96 796,16 м ² ± 109 м ² Участок 3: 66 016,02 м ² ± 90 м ² Участок 4: 92 887,59 м ² ± 107 м ² Участок 5: 139 802,26 м ² ± 131 м ² Участок 6: 1716,62 м ² ± 15 м ² Участок 7: 3758,31 м ² ± 21 м ² Участок 8: 1877,08 м ² ± 15 м ² Участок 9: 4398,10 м ² ± 23 м ² Участок 10: 96 672,47 м ² ± 109 м ² Участок 11: 29 686,10 м ² ± 60 м ² Участок 12: 2244,44 м ² ± 17 м ² Участок 13: 15 061,13 м ² ± 43 м ² Участок 14: 567,54 м ² ± 8 м ² Участок 15: 22 147,70 м ² ± 52 м ² Участок 16: 16 387,96 м ² ± 45 м ² Участок 17: 6216,55 м ² ± 28 м ² Участок 18: 32 337,38 м ² ± 63 м ² Участок 19: 4678,69 м ² ± 24 м ² Участок 20: 18 024,44 м ² ± 47 м ² Участок 21: 9957,24 м ² ± 35 м ² Участок 22: 62 886,41 м ² ± 88 м ² Участок 23: 3358,46 м ² ± 20 м ² Участок 24: 34 673,42 м ² ± 65 м ² Участок 25: 1 441 286,38 м ² ± 420 м ² Участок 26: 3499,46 м ² ± 21 м ² Участок 27: 26 514,92 м ² ± 57 м ² Участок 28: 1500,10 м ² ± 14 м ² Участок 29: 3000,66 м ² ± 19 м ² Участок 30: 4210,01 м ² ± 23 м ² |
| 3 | Иные характеристики объекта | - |

Раздел 2

| Сведения о местоположении границ объекта | | | | | |
|---|---------------------------------|--|--------------------------------|---------------------------------------|-------------------------|
| 1. Система координат МСК-40 | | | | | |
| 2. Сведения о характерных точках границ объекта | | | | | |
| Обозначение характерных | Координаты, м | | Метод определения координат | Средняя квадратическая погрешность | Описание обозначения |
| | Геодезическая система координат | | | | |

| точек границ | X | Y | характерной точки | положения характерной точки (Mt), м | точки на местности (при наличии) |
|-----------------------------|-----------|------------|------------------------|-------------------------------------|----------------------------------|
| 1 | 2 | 3 | 4 | 5 | 6 |
| ЕЗРЗ-3.1 (участок 1) | | | | | |
| 1 | 432682,65 | 1299247,23 | Картометрический метод | 0.10 | - |
| 2 | 432680,25 | 1299254,02 | Картометрический метод | 0.10 | - |
| 3 | 432676,72 | 1299276,37 | Картометрический метод | 0.10 | - |
| 4 | 432655,73 | 1299280,59 | Картометрический метод | 0.10 | - |
| 5 | 432645,63 | 1299282,05 | Картометрический метод | 0.10 | - |
| 6 | 432621,14 | 1299268,04 | Картометрический метод | 0.10 | - |
| 7 | 432616,64 | 1299233,57 | Картометрический метод | 0.10 | - |
| 8 | 432616,01 | 1299228,68 | Картометрический метод | 0.10 | - |
| 9 | 432625,61 | 1299228,91 | Картометрический метод | 0.10 | - |
| 10 | 432646,56 | 1299237,34 | Картометрический метод | 0.10 | - |
| 11 | 432650,34 | 1299237,19 | Картометрический метод | 0.10 | - |
| 12 | 432654,56 | 1299240,31 | Картометрический метод | 0.10 | - |
| 13 | 432667,27 | 1299243,59 | Картометрический метод | 0.10 | - |
| 14 | 432671,37 | 1299243,57 | Картометрический метод | 0.10 | - |
| 15 | 432674,29 | 1299243,41 | Картометрический метод | 0.10 | - |
| 16 | 432680,42 | 1299243,22 | Картометрический метод | 0.10 | - |
| 17 | 432682,56 | 1299244,06 | Картометрический метод | 0.10 | - |
| 1 | 432682,65 | 1299247,23 | Картометрический метод | 0.10 | - |
| ЕЗРЗ-3.1 (участок 2) | | | | | |
| 18 | 432408,23 | 1299735,54 | Картометрический метод | 0.10 | - |
| 19 | 432404,49 | 1299747,69 | Картометрический метод | 0.10 | - |
| 20 | 432351,05 | 1299731,22 | Картометрический метод | 0.10 | - |
| 21 | 432312,04 | 1299722,15 | Картометрический метод | 0.10 | - |
| 22 | 432307,57 | 1299720,64 | Картометрический метод | 0.10 | - |
| 23 | 432297,24 | 1299718,06 | Картометрический метод | 0.10 | - |
| 24 | 432283,94 | 1299714,79 | Картометрический метод | 0.10 | - |
| 25 | 432270,23 | 1299712,02 | Картометрический метод | 0.10 | - |
| 26 | 432267,43 | 1299711,31 | Картометрический метод | 0.10 | - |
| 27 | 432260,69 | 1299709,60 | Картометрический метод | 0.10 | - |
| 28 | 432258,24 | 1299708,91 | Картометрический метод | 0.10 | - |
| 29 | 432227,99 | 1299701,99 | Картометрический метод | 0.10 | - |
| 30 | 432218,34 | 1299699,78 | Картометрический метод | 0.10 | - |

| | | | | | |
|----|-----------|------------|------------------------|------|---|
| 31 | 432193,49 | 1299695,12 | Картометрический метод | 0.10 | - |
| 32 | 432170,69 | 1299689,09 | Картометрический метод | 0.10 | - |
| 33 | 432145,80 | 1299683,60 | Картометрический метод | 0.10 | - |
| 34 | 432138,84 | 1299680,56 | Картометрический метод | 0.10 | - |
| 35 | 432105,12 | 1299669,46 | Картометрический метод | 0.10 | - |
| 36 | 432092,50 | 1299665,87 | Картометрический метод | 0.10 | - |
| 37 | 432080,28 | 1299662,38 | Картометрический метод | 0.10 | - |
| 38 | 432074,32 | 1299660,53 | Картометрический метод | 0.10 | - |
| 39 | 432058,48 | 1299655,99 | Картометрический метод | 0.10 | - |
| 40 | 432016,75 | 1299640,20 | Картометрический метод | 0.10 | - |
| 41 | 431990,92 | 1299635,19 | Картометрический метод | 0.10 | - |
| 42 | 431966,86 | 1299633,12 | Картометрический метод | 0.10 | - |
| 43 | 431947,77 | 1299629,60 | Картометрический метод | 0.10 | - |
| 44 | 431924,66 | 1299627,97 | Картометрический метод | 0.10 | - |
| 45 | 431919,29 | 1299625,24 | Картометрический метод | 0.10 | - |
| 46 | 431905,27 | 1299614,83 | Картометрический метод | 0.10 | - |
| 47 | 431874,04 | 1299613,68 | Картометрический метод | 0.10 | - |
| 48 | 431870,36 | 1299613,47 | Картометрический метод | 0.10 | - |
| 49 | 431867,15 | 1299613,30 | Картометрический метод | 0.10 | - |
| 50 | 431860,98 | 1299613,13 | Картометрический метод | 0.10 | - |
| 51 | 431858,25 | 1299612,99 | Картометрический метод | 0.10 | - |
| 52 | 431825,30 | 1299607,81 | Картометрический метод | 0.10 | - |
| 53 | 431816,34 | 1299603,75 | Картометрический метод | 0.10 | - |
| 54 | 431808,93 | 1299601,36 | Картометрический метод | 0.10 | - |
| 55 | 431792,34 | 1299597,37 | Картометрический метод | 0.10 | - |
| 56 | 431788,98 | 1299606,58 | Картометрический метод | 0.10 | - |
| 57 | 431704,65 | 1299571,96 | Картометрический метод | 0.10 | - |
| 58 | 431707,55 | 1299568,75 | Картометрический метод | 0.10 | - |
| 59 | 431721,83 | 1299568,00 | Картометрический метод | 0.10 | - |
| 60 | 431736,10 | 1299568,17 | Картометрический метод | 0.10 | - |
| 61 | 431753,37 | 1299567,72 | Картометрический метод | 0.10 | - |
| 62 | 431763,93 | 1299567,02 | Картометрический метод | 0.10 | - |
| 63 | 431773,12 | 1299565,69 | Картометрический метод | 0.10 | - |
| 64 | 431775,22 | 1299545,14 | Картометрический метод | 0.10 | - |
| 65 | 431775,95 | 1299529,97 | Картометрический метод | 0.10 | - |

| | | | | | |
|-----|-----------|------------|------------------------|------|---|
| 66 | 431775,86 | 1299510,49 | Картометрический метод | 0.10 | - |
| 67 | 431775,85 | 1299508,80 | Картометрический метод | 0.10 | - |
| 68 | 431774,32 | 1299499,03 | Картометрический метод | 0.10 | - |
| 69 | 431777,22 | 1299484,66 | Картометрический метод | 0.10 | - |
| 70 | 431783,38 | 1299456,62 | Картометрический метод | 0.10 | - |
| 71 | 431780,74 | 1299447,63 | Картометрический метод | 0.10 | - |
| 72 | 431779,56 | 1299443,64 | Картометрический метод | 0.10 | - |
| 73 | 431779,75 | 1299442,58 | Картометрический метод | 0.10 | - |
| 74 | 431780,58 | 1299438,03 | Картометрический метод | 0.10 | - |
| 75 | 431781,04 | 1299436,11 | Картометрический метод | 0.10 | - |
| 76 | 431785,27 | 1299429,02 | Картометрический метод | 0.10 | - |
| 77 | 431793,41 | 1299411,56 | Картометрический метод | 0.10 | - |
| 78 | 431796,32 | 1299401,54 | Картометрический метод | 0.10 | - |
| 79 | 431797,27 | 1299398,56 | Картометрический метод | 0.10 | - |
| 80 | 431799,73 | 1299392,57 | Картометрический метод | 0.10 | - |
| 81 | 431809,23 | 1299384,36 | Картометрический метод | 0.10 | - |
| 82 | 431812,17 | 1299372,12 | Картометрический метод | 0.10 | - |
| 83 | 431819,63 | 1299345,44 | Картометрический метод | 0.10 | - |
| 84 | 431813,95 | 1299318,00 | Картометрический метод | 0.10 | - |
| 85 | 431818,27 | 1299307,38 | Картометрический метод | 0.10 | - |
| 86 | 431863,35 | 1299245,38 | Картометрический метод | 0.10 | - |
| 87 | 431860,88 | 1299244,81 | Картометрический метод | 0.10 | - |
| 88 | 431854,69 | 1299244,14 | Картометрический метод | 0.10 | - |
| 89 | 431844,73 | 1299241,77 | Картометрический метод | 0.10 | - |
| 90 | 431843,66 | 1299241,14 | Картометрический метод | 0.10 | - |
| 91 | 431843,04 | 1299240,89 | Картометрический метод | 0.10 | - |
| 92 | 431838,66 | 1299239,21 | Картометрический метод | 0.10 | - |
| 93 | 431848,04 | 1299206,78 | Картометрический метод | 0.10 | - |
| 94 | 431850,19 | 1299198,46 | Картометрический метод | 0.10 | - |
| 95 | 431855,80 | 1299177,04 | Картометрический метод | 0.10 | - |
| 96 | 431876,31 | 1299187,58 | Картометрический метод | 0.10 | - |
| 97 | 431879,93 | 1299217,91 | Картометрический метод | 0.10 | - |
| 98 | 431885,23 | 1299228,68 | Картометрический метод | 0.10 | - |
| 99 | 431908,42 | 1299264,11 | Картометрический метод | 0.10 | - |
| 100 | 431904,88 | 1299280,21 | Картометрический метод | 0.10 | - |

| | | | | | |
|-----|-----------|------------|------------------------|------|---|
| 101 | 431903,90 | 1299282,43 | Картометрический метод | 0.10 | - |
| 102 | 431899,60 | 1299288,98 | Картометрический метод | 0.10 | - |
| 103 | 431894,85 | 1299293,58 | Картометрический метод | 0.10 | - |
| 104 | 431871,03 | 1299328,46 | Картометрический метод | 0.10 | - |
| 105 | 431833,90 | 1299525,03 | Картометрический метод | 0.10 | - |
| 106 | 431844,60 | 1299525,75 | Картометрический метод | 0.10 | - |
| 107 | 431869,33 | 1299520,02 | Картометрический метод | 0.10 | - |
| 108 | 431874,53 | 1299515,51 | Картометрический метод | 0.10 | - |
| 109 | 431878,27 | 1299493,70 | Картометрический метод | 0.10 | - |
| 110 | 431892,76 | 1299439,14 | Картометрический метод | 0.10 | - |
| 111 | 431897,18 | 1299418,29 | Картометрический метод | 0.10 | - |
| 112 | 431899,64 | 1299406,72 | Картометрический метод | 0.10 | - |
| 113 | 431898,10 | 1299403,30 | Картометрический метод | 0.10 | - |
| 114 | 431887,27 | 1299379,30 | Картометрический метод | 0.10 | - |
| 115 | 431896,76 | 1299369,20 | Картометрический метод | 0.10 | - |
| 116 | 431913,64 | 1299386,17 | Картометрический метод | 0.10 | - |
| 117 | 431926,25 | 1299403,25 | Картометрический метод | 0.10 | - |
| 118 | 431942,59 | 1299394,28 | Картометрический метод | 0.10 | - |
| 119 | 431957,19 | 1299384,69 | Картометрический метод | 0.10 | - |
| 120 | 431969,34 | 1299367,22 | Картометрический метод | 0.10 | - |
| 121 | 431984,92 | 1299360,39 | Картометрический метод | 0.10 | - |
| 122 | 431998,97 | 1299371,83 | Картометрический метод | 0.10 | - |
| 123 | 432028,94 | 1299396,23 | Картометрический метод | 0.10 | - |
| 124 | 432033,42 | 1299440,75 | Картометрический метод | 0.10 | - |
| 125 | 432011,94 | 1299472,78 | Картометрический метод | 0.10 | - |
| 126 | 432008,68 | 1299477,64 | Картометрический метод | 0.10 | - |
| 127 | 431999,55 | 1299491,24 | Картометрический метод | 0.10 | - |
| 128 | 431988,63 | 1299507,48 | Картометрический метод | 0.10 | - |
| 129 | 431990,54 | 1299521,48 | Картометрический метод | 0.10 | - |
| 130 | 432003,22 | 1299530,62 | Картометрический метод | 0.10 | - |
| 131 | 432010,67 | 1299545,35 | Картометрический метод | 0.10 | - |
| 132 | 432013,42 | 1299552,72 | Картометрический метод | 0.10 | - |
| 133 | 432043,22 | 1299578,10 | Картометрический метод | 0.10 | - |
| 134 | 432056,38 | 1299583,49 | Картометрический метод | 0.10 | - |
| 135 | 432065,18 | 1299587,55 | Картометрический метод | 0.10 | - |

| | | | | | |
|-----------------------------|-----------|------------|------------------------|------|---|
| 136 | 432072,64 | 1299591,00 | Картометрический метод | 0.10 | - |
| 137 | 432086,82 | 1299542,12 | Картометрический метод | 0.10 | - |
| 138 | 432112,31 | 1299552,50 | Картометрический метод | 0.10 | - |
| 139 | 432245,88 | 1299594,12 | Картометрический метод | 0.10 | - |
| 140 | 432247,38 | 1299619,06 | Картометрический метод | 0.10 | - |
| 141 | 432252,21 | 1299624,31 | Картометрический метод | 0.10 | - |
| 142 | 432257,18 | 1299629,71 | Картометрический метод | 0.10 | - |
| 143 | 432267,78 | 1299638,32 | Картометрический метод | 0.10 | - |
| 144 | 432298,46 | 1299650,47 | Картометрический метод | 0.10 | - |
| 145 | 432309,81 | 1299652,80 | Картометрический метод | 0.10 | - |
| 146 | 432331,62 | 1299651,48 | Картометрический метод | 0.10 | - |
| 147 | 432336,83 | 1299634,14 | Картометрический метод | 0.10 | - |
| 148 | 432364,29 | 1299637,21 | Картометрический метод | 0.10 | - |
| 149 | 432360,34 | 1299655,96 | Картометрический метод | 0.10 | - |
| 150 | 432361,49 | 1299681,43 | Картометрический метод | 0.10 | - |
| 151 | 432398,82 | 1299684,03 | Картометрический метод | 0.10 | - |
| 152 | 432398,73 | 1299685,34 | Картометрический метод | 0.10 | - |
| 153 | 432390,38 | 1299711,08 | Картометрический метод | 0.10 | - |
| 154 | 432387,25 | 1299714,15 | Картометрический метод | 0.10 | - |
| 18 | 432408,23 | 1299735,54 | Картометрический метод | 0.10 | - |
| ЕЗРЗ-3.1 (участок 3) | | | | | |
| 155 | 431733,54 | 1299253,81 | Картометрический метод | 0.10 | - |
| 156 | 431708,37 | 1299319,57 | Картометрический метод | 0.10 | - |
| 157 | 431694,74 | 1299385,63 | Картометрический метод | 0.10 | - |
| 158 | 431692,63 | 1299394,51 | Картометрический метод | 0.10 | - |
| 159 | 431690,09 | 1299417,49 | Картометрический метод | 0.10 | - |
| 160 | 431689,54 | 1299424,87 | Картометрический метод | 0.10 | - |
| 161 | 431676,28 | 1299422,55 | Картометрический метод | 0.10 | - |
| 162 | 431673,42 | 1299448,09 | Картометрический метод | 0.10 | - |
| 163 | 431669,59 | 1299451,31 | Картометрический метод | 0.10 | - |
| 164 | 431664,59 | 1299452,81 | Картометрический метод | 0.10 | - |
| 165 | 431662,00 | 1299465,67 | Картометрический метод | 0.10 | - |
| 166 | 431669,00 | 1299467,08 | Картометрический метод | 0.10 | - |
| 167 | 431664,05 | 1299492,44 | Картометрический метод | 0.10 | - |
| 168 | 431646,00 | 1299498,53 | Картометрический метод | 0.10 | - |
| 169 | 431630,48 | 1299494,10 | Картометрический метод | 0.10 | - |

| | | | | | |
|-----|-----------|------------|------------------------|------|---|
| 170 | 431628,60 | 1299498,99 | Картометрический метод | 0.10 | - |
| 171 | 431624,62 | 1299509,60 | Картометрический метод | 0.10 | - |
| 172 | 431590,22 | 1299499,43 | Картометрический метод | 0.10 | - |
| 173 | 431586,02 | 1299496,99 | Картометрический метод | 0.10 | - |
| 174 | 431573,59 | 1299464,29 | Картометрический метод | 0.10 | - |
| 175 | 431565,34 | 1299458,10 | Картометрический метод | 0.10 | - |
| 176 | 431552,49 | 1299457,03 | Картометрический метод | 0.10 | - |
| 177 | 431542,91 | 1299454,36 | Картометрический метод | 0.10 | - |
| 178 | 431531,85 | 1299449,86 | Картометрический метод | 0.10 | - |
| 179 | 431500,30 | 1299448,33 | Картометрический метод | 0.10 | - |
| 180 | 431464,52 | 1299443,95 | Картометрический метод | 0.10 | - |
| 181 | 431455,92 | 1299441,94 | Картометрический метод | 0.10 | - |
| 182 | 431474,58 | 1299421,31 | Картометрический метод | 0.10 | - |
| 183 | 431513,38 | 1299396,88 | Картометрический метод | 0.10 | - |
| 184 | 431514,01 | 1299392,18 | Картометрический метод | 0.10 | - |
| 185 | 431514,64 | 1299383,67 | Картометрический метод | 0.10 | - |
| 186 | 431477,63 | 1299326,81 | Картометрический метод | 0.10 | - |
| 187 | 431517,21 | 1299265,72 | Картометрический метод | 0.10 | - |
| 188 | 431517,75 | 1299264,71 | Картометрический метод | 0.10 | - |
| 189 | 431520,42 | 1299263,72 | Картометрический метод | 0.10 | - |
| 190 | 431530,77 | 1299264,44 | Картометрический метод | 0.10 | - |
| 191 | 431539,52 | 1299255,27 | Картометрический метод | 0.10 | - |
| 192 | 431556,17 | 1299245,54 | Картометрический метод | 0.10 | - |
| 193 | 431558,24 | 1299230,17 | Картометрический метод | 0.10 | - |
| 194 | 431560,28 | 1299217,13 | Картометрический метод | 0.10 | - |
| 195 | 431561,07 | 1299212,38 | Картометрический метод | 0.10 | - |
| 196 | 431561,21 | 1299211,51 | Картометрический метод | 0.10 | - |
| 197 | 431561,97 | 1299206,51 | Картометрический метод | 0.10 | - |
| 198 | 431570,21 | 1299189,04 | Картометрический метод | 0.10 | - |
| 199 | 431573,49 | 1299159,40 | Картометрический метод | 0.10 | - |
| 200 | 431573,08 | 1299131,03 | Картометрический метод | 0.10 | - |
| 201 | 431573,58 | 1299130,16 | Картометрический метод | 0.10 | - |
| 202 | 431584,47 | 1299111,27 | Картометрический метод | 0.10 | - |
| 203 | 431634,59 | 1299098,38 | Картометрический метод | 0.10 | - |
| 204 | 431652,09 | 1299104,74 | Картометрический метод | 0.10 | - |

| | | | | | |
|-----------------------------|-----------|------------|------------------------|------|---|
| 205 | 431653,74 | 1299128,40 | Картометрический метод | 0.10 | - |
| 206 | 431650,39 | 1299139,71 | Картометрический метод | 0.10 | - |
| 207 | 431658,61 | 1299149,18 | Картометрический метод | 0.10 | - |
| 208 | 431667,36 | 1299149,63 | Картометрический метод | 0.10 | - |
| 209 | 431669,90 | 1299146,24 | Картометрический метод | 0.10 | - |
| 210 | 431673,47 | 1299141,19 | Картометрический метод | 0.10 | - |
| 211 | 431710,24 | 1299142,62 | Картометрический метод | 0.10 | - |
| 212 | 431723,24 | 1299163,14 | Картометрический метод | 0.10 | - |
| 213 | 431724,32 | 1299164,86 | Картометрический метод | 0.10 | - |
| 214 | 431727,70 | 1299173,10 | Картометрический метод | 0.10 | - |
| 215 | 431727,88 | 1299185,29 | Картометрический метод | 0.10 | - |
| 155 | 431733,54 | 1299253,81 | Картометрический метод | 0.10 | - |
| ЕЗРЗ-3.1 (участок 4) | | | | | |
| 216 | 431412,21 | 1298899,19 | Картометрический метод | 0.10 | - |
| 217 | 431409,73 | 1298911,41 | Картометрический метод | 0.10 | - |
| 218 | 431396,65 | 1298938,16 | Картометрический метод | 0.10 | - |
| 219 | 431390,98 | 1298949,77 | Картометрический метод | 0.10 | - |
| 220 | 431380,14 | 1298961,84 | Картометрический метод | 0.10 | - |
| 221 | 431377,66 | 1299006,32 | Картометрический метод | 0.10 | - |
| 222 | 431383,67 | 1299026,74 | Картометрический метод | 0.10 | - |
| 223 | 431372,20 | 1299044,43 | Картометрический метод | 0.10 | - |
| 224 | 431341,39 | 1299047,63 | Картометрический метод | 0.10 | - |
| 225 | 431328,88 | 1299073,85 | Картометрический метод | 0.10 | - |
| 226 | 431326,47 | 1299083,08 | Картометрический метод | 0.10 | - |
| 227 | 431317,82 | 1299081,29 | Картометрический метод | 0.10 | - |
| 228 | 431298,54 | 1299077,28 | Картометрический метод | 0.10 | - |
| 229 | 431280,06 | 1299073,44 | Картометрический метод | 0.10 | - |
| 230 | 431317,56 | 1298922,23 | Картометрический метод | 0.10 | - |
| 231 | 431307,31 | 1298918,27 | Картометрический метод | 0.10 | - |
| 232 | 431288,87 | 1298911,70 | Картометрический метод | 0.10 | - |
| 233 | 431269,42 | 1298905,04 | Картометрический метод | 0.10 | - |
| 234 | 431253,39 | 1298901,96 | Картометрический метод | 0.10 | - |
| 235 | 431245,62 | 1298900,47 | Картометрический метод | 0.10 | - |
| 236 | 431249,05 | 1298889,14 | Картометрический метод | 0.10 | - |
| 237 | 431249,96 | 1298886,85 | Картометрический метод | 0.10 | - |
| 238 | 431250,71 | 1298884,91 | Картометрический метод | 0.10 | - |

| | | | | | |
|-----|-----------|------------|------------------------|------|---|
| 239 | 431252,94 | 1298875,73 | Картометрический метод | 0.10 | - |
| 240 | 431253,63 | 1298872,91 | Картометрический метод | 0.10 | - |
| 241 | 431254,72 | 1298869,33 | Картометрический метод | 0.10 | - |
| 242 | 431255,18 | 1298867,56 | Картометрический метод | 0.10 | - |
| 243 | 431243,43 | 1298864,48 | Картометрический метод | 0.10 | - |
| 244 | 431233,06 | 1298861,76 | Картометрический метод | 0.10 | - |
| 245 | 431220,61 | 1298858,83 | Картометрический метод | 0.10 | - |
| 246 | 431208,59 | 1298855,55 | Картометрический метод | 0.10 | - |
| 247 | 431188,94 | 1298851,59 | Картометрический метод | 0.10 | - |
| 248 | 431175,66 | 1298848,65 | Картометрический метод | 0.10 | - |
| 249 | 431165,39 | 1298846,64 | Картометрический метод | 0.10 | - |
| 250 | 431156,55 | 1298886,80 | Картометрический метод | 0.10 | - |
| 251 | 431147,33 | 1298884,87 | Картометрический метод | 0.10 | - |
| 252 | 431143,14 | 1298882,94 | Картометрический метод | 0.10 | - |
| 253 | 431116,61 | 1298872,72 | Картометрический метод | 0.10 | - |
| 254 | 431095,17 | 1298863,36 | Картометрический метод | 0.10 | - |
| 255 | 431092,72 | 1298885,94 | Картометрический метод | 0.10 | - |
| 256 | 431092,54 | 1298901,53 | Картометрический метод | 0.10 | - |
| 257 | 431034,00 | 1298879,27 | Картометрический метод | 0.10 | - |
| 258 | 431024,48 | 1298875,99 | Картометрический метод | 0.10 | - |
| 259 | 431017,82 | 1298867,99 | Картометрический метод | 0.10 | - |
| 260 | 431016,14 | 1298865,58 | Картометрический метод | 0.10 | - |
| 261 | 430994,30 | 1298844,35 | Картометрический метод | 0.10 | - |
| 262 | 430983,36 | 1298834,36 | Картометрический метод | 0.10 | - |
| 263 | 430980,25 | 1298831,14 | Картометрический метод | 0.10 | - |
| 264 | 430919,35 | 1298768,89 | Картометрический метод | 0.10 | - |
| 265 | 430926,29 | 1298763,43 | Картометрический метод | 0.10 | - |
| 266 | 430942,40 | 1298750,76 | Картометрический метод | 0.10 | - |
| 267 | 430953,22 | 1298745,63 | Картометрический метод | 0.10 | - |
| 268 | 430955,81 | 1298743,04 | Картометрический метод | 0.10 | - |
| 269 | 430988,85 | 1298709,19 | Картометрический метод | 0.10 | - |
| 270 | 430989,89 | 1298709,97 | Картометрический метод | 0.10 | - |
| 271 | 430994,64 | 1298713,80 | Картометрический метод | 0.10 | - |
| 272 | 431004,60 | 1298723,29 | Картометрический метод | 0.10 | - |
| 273 | 431022,05 | 1298740,47 | Картометрический метод | 0.10 | - |

| | | | | | |
|-----|-----------|------------|------------------------|------|---|
| 274 | 431024,60 | 1298742,85 | Картометрический метод | 0.10 | - |
| 275 | 431032,39 | 1298750,32 | Картометрический метод | 0.10 | - |
| 276 | 431045,07 | 1298734,69 | Картометрический метод | 0.10 | - |
| 277 | 431062,83 | 1298713,21 | Картометрический метод | 0.10 | - |
| 278 | 431085,08 | 1298691,39 | Картометрический метод | 0.10 | - |
| 279 | 431106,23 | 1298670,63 | Картометрический метод | 0.10 | - |
| 280 | 431115,55 | 1298662,60 | Картометрический метод | 0.10 | - |
| 281 | 431090,27 | 1298631,62 | Картометрический метод | 0.10 | - |
| 282 | 431072,84 | 1298610,26 | Картометрический метод | 0.10 | - |
| 283 | 431020,14 | 1298567,82 | Картометрический метод | 0.10 | - |
| 284 | 430980,63 | 1298526,07 | Картометрический метод | 0.10 | - |
| 285 | 430977,65 | 1298523,27 | Картометрический метод | 0.10 | - |
| 286 | 431034,17 | 1298466,99 | Картометрический метод | 0.10 | - |
| 287 | 431062,72 | 1298497,07 | Картометрический метод | 0.10 | - |
| 288 | 431088,13 | 1298550,02 | Картометрический метод | 0.10 | - |
| 289 | 431118,76 | 1298517,22 | Картометрический метод | 0.10 | - |
| 290 | 431132,88 | 1298519,23 | Картометрический метод | 0.10 | - |
| 291 | 431145,16 | 1298525,14 | Картометрический метод | 0.10 | - |
| 292 | 431157,00 | 1298535,86 | Картометрический метод | 0.10 | - |
| 293 | 431163,26 | 1298559,66 | Картометрический метод | 0.10 | - |
| 294 | 431171,99 | 1298587,06 | Картометрический метод | 0.10 | - |
| 295 | 431165,75 | 1298624,30 | Картометрический метод | 0.10 | - |
| 296 | 431175,31 | 1298634,40 | Картометрический метод | 0.10 | - |
| 297 | 431205,94 | 1298666,11 | Картометрический метод | 0.10 | - |
| 298 | 431200,60 | 1298680,69 | Картометрический метод | 0.10 | - |
| 299 | 431187,10 | 1298695,42 | Картометрический метод | 0.10 | - |
| 300 | 431154,50 | 1298667,52 | Картометрический метод | 0.10 | - |
| 301 | 431130,83 | 1298691,76 | Картометрический метод | 0.10 | - |
| 302 | 431124,12 | 1298699,26 | Картометрический метод | 0.10 | - |
| 303 | 431121,54 | 1298701,11 | Картометрический метод | 0.10 | - |
| 304 | 431113,44 | 1298709,38 | Картометрический метод | 0.10 | - |
| 305 | 431110,35 | 1298712,54 | Картометрический метод | 0.10 | - |
| 306 | 431112,19 | 1298713,85 | Картометрический метод | 0.10 | - |
| 307 | 431130,54 | 1298728,34 | Картометрический метод | 0.10 | - |
| 308 | 431133,92 | 1298731,00 | Картометрический метод | 0.10 | - |

| | | | | | |
|---|-----------|------------|------------------------|------|---|
| 309 | 431144,44 | 1298741,03 | Картометрический метод | 0.10 | - |
| 310 | 431157,37 | 1298754,02 | Картометрический метод | 0.10 | - |
| 311 | 431188,45 | 1298763,89 | Картометрический метод | 0.10 | - |
| 312 | 431193,80 | 1298762,29 | Картометрический метод | 0.10 | - |
| 313 | 431216,61 | 1298764,98 | Картометрический метод | 0.10 | - |
| 314 | 431220,57 | 1298765,59 | Картометрический метод | 0.10 | - |
| 315 | 431256,63 | 1298765,34 | Картометрический метод | 0.10 | - |
| 316 | 431279,95 | 1298746,06 | Картометрический метод | 0.10 | - |
| 317 | 431320,27 | 1298758,43 | Картометрический метод | 0.10 | - |
| 318 | 431346,73 | 1298778,87 | Картометрический метод | 0.10 | - |
| 319 | 431324,35 | 1298802,76 | Картометрический метод | 0.10 | - |
| 320 | 431384,15 | 1298840,87 | Картометрический метод | 0.10 | - |
| 321 | 431387,43 | 1298843,10 | Картометрический метод | 0.10 | - |
| 322 | 431407,55 | 1298856,23 | Картометрический метод | 0.10 | - |
| 216 | 431412,21 | 1298899,19 | Картометрический метод | 0.10 | - |
| ЕЗРЗ-3.1 (участок 5, внешний контур) | | | | | |
| 323 | 430780,19 | 1298465,92 | Картометрический метод | 0.10 | - |
| 324 | 430776,71 | 1298471,92 | Картометрический метод | 0.10 | - |
| 325 | 430770,77 | 1298479,02 | Картометрический метод | 0.10 | - |
| 326 | 430768,95 | 1298480,61 | Картометрический метод | 0.10 | - |
| 327 | 430753,81 | 1298491,33 | Картометрический метод | 0.10 | - |
| 328 | 430751,57 | 1298494,70 | Картометрический метод | 0.10 | - |
| 329 | 430745,50 | 1298500,57 | Картометрический метод | 0.10 | - |
| 330 | 430727,99 | 1298517,75 | Картометрический метод | 0.10 | - |
| 331 | 430700,75 | 1298543,58 | Картометрический метод | 0.10 | - |
| 332 | 430682,58 | 1298560,51 | Картометрический метод | 0.10 | - |
| 333 | 430665,81 | 1298577,52 | Картометрический метод | 0.10 | - |
| 334 | 430646,67 | 1298596,15 | Картометрический метод | 0.10 | - |
| 335 | 430641,39 | 1298600,89 | Картометрический метод | 0.10 | - |
| 336 | 430628,64 | 1298612,31 | Картометрический метод | 0.10 | - |
| 337 | 430619,33 | 1298620,02 | Картометрический метод | 0.10 | - |
| 338 | 430580,68 | 1298573,33 | Картометрический метод | 0.10 | - |
| 339 | 430519,55 | 1298499,31 | Картометрический метод | 0.10 | - |
| 340 | 430510,24 | 1298509,39 | Картометрический метод | 0.10 | - |
| 341 | 430478,86 | 1298543,40 | Картометрический метод | 0.10 | - |
| 342 | 430475,81 | 1298543,04 | Картометрический метод | 0.10 | - |

| | | | | | |
|-----|-----------|------------|------------------------|------|---|
| 343 | 430469,45 | 1298534,75 | Картометрический метод | 0.10 | - |
| 344 | 430460,28 | 1298524,86 | Картометрический метод | 0.10 | - |
| 345 | 430447,61 | 1298510,55 | Картометрический метод | 0.10 | - |
| 346 | 430434,09 | 1298527,61 | Картометрический метод | 0.10 | - |
| 347 | 430427,06 | 1298540,61 | Картометрический метод | 0.10 | - |
| 348 | 430414,52 | 1298563,83 | Картометрический метод | 0.10 | - |
| 349 | 430361,38 | 1298606,32 | Картометрический метод | 0.10 | - |
| 350 | 430355,52 | 1298611,24 | Картометрический метод | 0.10 | - |
| 351 | 430304,78 | 1298550,86 | Картометрический метод | 0.10 | - |
| 352 | 430369,25 | 1298496,68 | Картометрический метод | 0.10 | - |
| 353 | 430362,93 | 1298490,06 | Картометрический метод | 0.10 | - |
| 354 | 430362,21 | 1298489,35 | Картометрический метод | 0.10 | - |
| 355 | 430361,90 | 1298489,00 | Картометрический метод | 0.10 | - |
| 356 | 430359,64 | 1298486,96 | Картометрический метод | 0.10 | - |
| 357 | 430357,78 | 1298485,21 | Картометрический метод | 0.10 | - |
| 358 | 430350,77 | 1298478,62 | Картометрический метод | 0.10 | - |
| 359 | 430346,97 | 1298474,48 | Картометрический метод | 0.10 | - |
| 360 | 430338,93 | 1298465,82 | Картометрический метод | 0.10 | - |
| 361 | 430324,43 | 1298451,61 | Картометрический метод | 0.10 | - |
| 362 | 430316,27 | 1298443,45 | Картометрический метод | 0.10 | - |
| 363 | 430303,04 | 1298429,83 | Картометрический метод | 0.10 | - |
| 364 | 430292,28 | 1298439,90 | Картометрический метод | 0.10 | - |
| 365 | 430286,61 | 1298445,21 | Картометрический метод | 0.10 | - |
| 366 | 430280,03 | 1298450,68 | Картометрический метод | 0.10 | - |
| 367 | 430278,93 | 1298450,60 | Картометрический метод | 0.10 | - |
| 368 | 430275,87 | 1298447,70 | Картометрический метод | 0.10 | - |
| 369 | 430267,85 | 1298440,47 | Картометрический метод | 0.10 | - |
| 370 | 430262,90 | 1298434,51 | Картометрический метод | 0.10 | - |
| 371 | 430260,23 | 1298431,25 | Картометрический метод | 0.10 | - |
| 372 | 430251,23 | 1298420,27 | Картометрический метод | 0.10 | - |
| 373 | 430247,66 | 1298416,18 | Картометрический метод | 0.10 | - |
| 374 | 430257,69 | 1298407,41 | Картометрический метод | 0.10 | - |
| 375 | 430299,94 | 1298369,00 | Картометрический метод | 0.10 | - |
| 376 | 430301,51 | 1298368,83 | Картометрический метод | 0.10 | - |
| 377 | 430346,14 | 1298340,27 | Картометрический метод | 0.10 | - |

| | | | | | |
|-----|-----------|------------|------------------------|------|---|
| 378 | 430356,56 | 1298315,72 | Картометрический метод | 0.10 | - |
| 379 | 430368,66 | 1298279,16 | Картометрический метод | 0.10 | - |
| 380 | 430382,70 | 1298256,30 | Картометрический метод | 0.10 | - |
| 381 | 430427,52 | 1298227,95 | Картометрический метод | 0.10 | - |
| 382 | 430474,41 | 1298172,60 | Картометрический метод | 0.10 | - |
| 383 | 430498,98 | 1298127,42 | Картометрический метод | 0.10 | - |
| 384 | 430536,15 | 1298120,13 | Картометрический метод | 0.10 | - |
| 385 | 430562,25 | 1298158,56 | Картометрический метод | 0.10 | - |
| 386 | 430571,88 | 1298160,12 | Картометрический метод | 0.10 | - |
| 387 | 430577,31 | 1298163,12 | Картометрический метод | 0.10 | - |
| 388 | 430583,87 | 1298169,09 | Картометрический метод | 0.10 | - |
| 389 | 430604,29 | 1298190,53 | Картометрический метод | 0.10 | - |
| 390 | 430605,17 | 1298191,34 | Картометрический метод | 0.10 | - |
| 391 | 430612,10 | 1298192,61 | Картометрический метод | 0.10 | - |
| 392 | 430626,60 | 1298196,09 | Картометрический метод | 0.10 | - |
| 393 | 430632,80 | 1298204,48 | Картометрический метод | 0.10 | - |
| 394 | 430634,63 | 1298203,04 | Картометрический метод | 0.10 | - |
| 395 | 430642,59 | 1298196,75 | Картометрический метод | 0.10 | - |
| 396 | 430666,88 | 1298227,00 | Картометрический метод | 0.10 | - |
| 397 | 430674,28 | 1298231,75 | Картометрический метод | 0.10 | - |
| 398 | 430678,33 | 1298235,00 | Картометрический метод | 0.10 | - |
| 399 | 430696,78 | 1298261,46 | Картометрический метод | 0.10 | - |
| 400 | 430704,18 | 1298267,83 | Картометрический метод | 0.10 | - |
| 401 | 430715,96 | 1298275,71 | Картометрический метод | 0.10 | - |
| 402 | 430727,73 | 1298283,59 | Картометрический метод | 0.10 | - |
| 403 | 430736,90 | 1298289,56 | Картометрический метод | 0.10 | - |
| 404 | 430743,22 | 1298294,80 | Картометрический метод | 0.10 | - |
| 405 | 430752,73 | 1298298,47 | Картометрический метод | 0.10 | - |
| 406 | 430778,09 | 1298304,36 | Картометрический метод | 0.10 | - |
| 407 | 430756,44 | 1298314,48 | Картометрический метод | 0.10 | - |
| 408 | 430683,57 | 1298383,01 | Картометрический метод | 0.10 | - |
| 409 | 430731,59 | 1298434,08 | Картометрический метод | 0.10 | - |
| 410 | 430752,26 | 1298456,06 | Картометрический метод | 0.10 | - |
| 411 | 430753,57 | 1298456,27 | Картометрический метод | 0.10 | - |
| 412 | 430773,63 | 1298459,55 | Картометрический метод | 0.10 | - |

| | | | | | |
|--|-----------|------------|------------------------|------|---|
| 323 | 430780,19 | 1298465,92 | Картометрический метод | 0.10 | - |
| ЕЗРЗ-3.1 (участок 5, внутренний контур) | | | | | |
| 413 | 430557,20 | 1298302,41 | Картометрический метод | 0.10 | - |
| 414 | 430521,37 | 1298333,70 | Картометрический метод | 0.10 | - |
| 415 | 430516,13 | 1298338,94 | Картометрический метод | 0.10 | - |
| 416 | 430475,63 | 1298297,96 | Картометрический метод | 0.10 | - |
| 417 | 430474,93 | 1298297,74 | Картометрический метод | 0.10 | - |
| 418 | 430469,80 | 1298293,67 | Картометрический метод | 0.10 | - |
| 419 | 430466,56 | 1298290,20 | Картометрический метод | 0.10 | - |
| 420 | 430467,77 | 1298288,76 | Картометрический метод | 0.10 | - |
| 421 | 430459,89 | 1298282,10 | Картометрический метод | 0.10 | - |
| 422 | 430473,79 | 1298266,20 | Картометрический метод | 0.10 | - |
| 423 | 430487,59 | 1298247,75 | Картометрический метод | 0.10 | - |
| 424 | 430501,98 | 1298261,42 | Картометрический метод | 0.10 | - |
| 425 | 430508,80 | 1298264,24 | Картометрический метод | 0.10 | - |
| 426 | 430515,18 | 1298263,68 | Картометрический метод | 0.10 | - |
| 427 | 430518,53 | 1298265,26 | Картометрический метод | 0.10 | - |
| 428 | 430528,07 | 1298272,64 | Картометрический метод | 0.10 | - |
| 429 | 430536,48 | 1298268,75 | Картометрический метод | 0.10 | - |
| 430 | 430536,81 | 1298269,12 | Картометрический метод | 0.10 | - |
| 413 | 430557,20 | 1298302,41 | Картометрический метод | 0.10 | - |
| ЕЗРЗ-3.1 (участок 6) | | | | | |
| 431 | 430302,44 | 1298860,34 | Картометрический метод | 0.10 | - |
| 432 | 430269,06 | 1298891,90 | Картометрический метод | 0.10 | - |
| 433 | 430270,20 | 1298893,14 | Картометрический метод | 0.10 | - |
| 434 | 430259,45 | 1298903,66 | Картометрический метод | 0.10 | - |
| 435 | 430238,35 | 1298884,45 | Картометрический метод | 0.10 | - |
| 436 | 430277,76 | 1298842,21 | Картометрический метод | 0.10 | - |
| 437 | 430281,46 | 1298844,92 | Картометрический метод | 0.10 | - |
| 431 | 430302,44 | 1298860,34 | Картометрический метод | 0.10 | - |
| ЕЗРЗ-3.1 (участок 7) | | | | | |
| 438 | 430570,14 | 1299267,45 | Картометрический метод | 0.10 | - |
| 439 | 430569,57 | 1299274,33 | Картометрический метод | 0.10 | - |
| 440 | 430560,86 | 1299288,87 | Картометрический метод | 0.10 | - |
| 441 | 430565,14 | 1299289,80 | Картометрический метод | 0.10 | - |
| 442 | 430544,75 | 1299317,92 | Картометрический метод | 0.10 | - |

| | | | | | |
|-----------------------------|-----------|------------|------------------------|------|---|
| 443 | 430533,63 | 1299311,88 | Картометрический метод | 0.10 | - |
| 444 | 430522,38 | 1299305,73 | Картометрический метод | 0.10 | - |
| 445 | 430524,79 | 1299301,51 | Картометрический метод | 0.10 | - |
| 446 | 430516,04 | 1299296,41 | Картометрический метод | 0.10 | - |
| 447 | 430511,95 | 1299294,46 | Картометрический метод | 0.10 | - |
| 448 | 430490,33 | 1299281,98 | Картометрический метод | 0.10 | - |
| 449 | 430500,15 | 1299259,62 | Картометрический метод | 0.10 | - |
| 450 | 430501,42 | 1299255,72 | Картометрический метод | 0.10 | - |
| 451 | 430475,19 | 1299240,51 | Картометрический метод | 0.10 | - |
| 452 | 430482,93 | 1299227,77 | Картометрический метод | 0.10 | - |
| 453 | 430514,10 | 1299247,02 | Картометрический метод | 0.10 | - |
| 438 | 430570,14 | 1299267,45 | Картометрический метод | 0.10 | - |
| ЕЗРЗ-3.1 (участок 8) | | | | | |
| 454 | 430470,11 | 1299414,14 | Картометрический метод | 0.10 | - |
| 455 | 430466,74 | 1299418,47 | Картометрический метод | 0.10 | - |
| 456 | 430452,03 | 1299428,72 | Картометрический метод | 0.10 | - |
| 457 | 430447,44 | 1299431,91 | Картометрический метод | 0.10 | - |
| 458 | 430442,09 | 1299438,65 | Картометрический метод | 0.10 | - |
| 459 | 430437,23 | 1299444,58 | Картометрический метод | 0.10 | - |
| 460 | 430432,00 | 1299440,42 | Картометрический метод | 0.10 | - |
| 461 | 430408,26 | 1299421,20 | Картометрический метод | 0.10 | - |
| 462 | 430408,24 | 1299417,90 | Картометрический метод | 0.10 | - |
| 463 | 430423,47 | 1299398,95 | Картометрический метод | 0.10 | - |
| 464 | 430424,98 | 1299397,07 | Картометрический метод | 0.10 | - |
| 465 | 430430,20 | 1299390,03 | Картометрический метод | 0.10 | - |
| 466 | 430432,81 | 1299386,51 | Картометрический метод | 0.10 | - |
| 467 | 430434,09 | 1299384,90 | Картометрический метод | 0.10 | - |
| 468 | 430447,37 | 1299395,01 | Картометрический метод | 0.10 | - |
| 469 | 430460,65 | 1299405,81 | Картометрический метод | 0.10 | - |
| 454 | 430470,11 | 1299414,14 | Картометрический метод | 0.10 | - |
| ЕЗРЗ-3.1 (участок 9) | | | | | |
| 470 | 430333,42 | 1299338,41 | Картометрический метод | 0.10 | - |
| 471 | 430315,47 | 1299365,30 | Картометрический метод | 0.10 | - |
| 472 | 430307,76 | 1299376,85 | Картометрический метод | 0.10 | - |
| 473 | 430307,91 | 1299380,08 | Картометрический метод | 0.10 | - |
| 474 | 430322,95 | 1299392,52 | Картометрический метод | 0.10 | - |

| | | | | | |
|------------------------------|-----------|------------|------------------------|------|---|
| 475 | 430298,17 | 1299422,64 | Картометрический метод | 0.10 | - |
| 476 | 430263,53 | 1299393,97 | Картометрический метод | 0.10 | - |
| 477 | 430275,95 | 1299379,10 | Картометрический метод | 0.10 | - |
| 478 | 430295,63 | 1299352,06 | Картометрический метод | 0.10 | - |
| 479 | 430256,50 | 1299325,93 | Картометрический метод | 0.10 | - |
| 480 | 430273,83 | 1299299,97 | Картометрический метод | 0.10 | - |
| 481 | 430286,69 | 1299307,88 | Картометрический метод | 0.10 | - |
| 482 | 430294,33 | 1299312,95 | Картометрический метод | 0.10 | - |
| 483 | 430303,36 | 1299318,35 | Картометрический метод | 0.10 | - |
| 470 | 430333,42 | 1299338,41 | Картометрический метод | 0.10 | - |
| ЕЗРЗ-3.1 (участок 10) | | | | | |
| 484 | 430120,41 | 1299101,32 | Картометрический метод | 0.10 | - |
| 485 | 430100,79 | 1299128,26 | Картометрический метод | 0.10 | - |
| 486 | 430071,63 | 1299107,02 | Картометрический метод | 0.10 | - |
| 487 | 430066,96 | 1299115,92 | Картометрический метод | 0.10 | - |
| 488 | 430056,83 | 1299132,50 | Картометрический метод | 0.10 | - |
| 489 | 430039,65 | 1299156,93 | Картометрический метод | 0.10 | - |
| 490 | 430030,81 | 1299169,98 | Картометрический метод | 0.10 | - |
| 491 | 430053,86 | 1299187,32 | Картометрический метод | 0.10 | - |
| 492 | 430043,63 | 1299203,54 | Картометрический метод | 0.10 | - |
| 493 | 430050,91 | 1299208,28 | Картометрический метод | 0.10 | - |
| 494 | 430061,92 | 1299215,82 | Картометрический метод | 0.10 | - |
| 495 | 430080,14 | 1299230,30 | Картометрический метод | 0.10 | - |
| 496 | 430083,80 | 1299262,01 | Картометрический метод | 0.10 | - |
| 497 | 430079,20 | 1299281,20 | Картометрический метод | 0.10 | - |
| 498 | 430075,87 | 1299295,07 | Картометрический метод | 0.10 | - |
| 499 | 430066,17 | 1299321,23 | Картометрический метод | 0.10 | - |
| 500 | 430027,82 | 1299424,59 | Картометрический метод | 0.10 | - |
| 501 | 430025,09 | 1299431,95 | Картометрический метод | 0.10 | - |
| 502 | 430018,12 | 1299426,11 | Картометрический метод | 0.10 | - |
| 503 | 430030,44 | 1299385,60 | Картометрический метод | 0.10 | - |
| 504 | 430028,04 | 1299384,86 | Картометрический метод | 0.10 | - |
| 505 | 430022,20 | 1299383,45 | Картометрический метод | 0.10 | - |
| 506 | 430014,51 | 1299381,18 | Картометрический метод | 0.10 | - |
| 507 | 429989,81 | 1299375,44 | Картометрический метод | 0.10 | - |
| 508 | 429996,77 | 1299351,82 | Картометрический метод | 0.10 | - |

| | | | | | |
|-----|-----------|------------|------------------------|------|---|
| 509 | 429996,39 | 1299351,68 | Картометрический метод | 0.10 | - |
| 510 | 429978,47 | 1299345,27 | Картометрический метод | 0.10 | - |
| 511 | 429979,16 | 1299343,12 | Картометрический метод | 0.10 | - |
| 512 | 429983,21 | 1299329,70 | Картометрический метод | 0.10 | - |
| 513 | 429972,37 | 1299321,29 | Картометрический метод | 0.10 | - |
| 514 | 429959,36 | 1299317,59 | Картометрический метод | 0.10 | - |
| 515 | 429953,90 | 1299313,78 | Картометрический метод | 0.10 | - |
| 516 | 429926,41 | 1299304,09 | Картометрический метод | 0.10 | - |
| 517 | 429925,65 | 1299307,51 | Картометрический метод | 0.10 | - |
| 518 | 429922,02 | 1299310,03 | Картометрический метод | 0.10 | - |
| 519 | 429913,67 | 1299305,82 | Картометрический метод | 0.10 | - |
| 520 | 429908,63 | 1299300,22 | Картометрический метод | 0.10 | - |
| 521 | 429918,72 | 1299289,72 | Картометрический метод | 0.10 | - |
| 522 | 429920,59 | 1299287,04 | Картометрический метод | 0.10 | - |
| 523 | 429924,70 | 1299289,73 | Картометрический метод | 0.10 | - |
| 524 | 429927,76 | 1299286,79 | Картометрический метод | 0.10 | - |
| 525 | 429928,97 | 1299284,72 | Картометрический метод | 0.10 | - |
| 526 | 429889,18 | 1299259,85 | Картометрический метод | 0.10 | - |
| 527 | 429885,70 | 1299255,16 | Картометрический метод | 0.10 | - |
| 528 | 429877,72 | 1299244,41 | Картометрический метод | 0.10 | - |
| 529 | 429872,44 | 1299238,67 | Картометрический метод | 0.10 | - |
| 530 | 429866,41 | 1299232,13 | Картометрический метод | 0.10 | - |
| 531 | 429863,38 | 1299233,45 | Картометрический метод | 0.10 | - |
| 532 | 429854,24 | 1299234,50 | Картометрический метод | 0.10 | - |
| 533 | 429868,98 | 1299257,70 | Картометрический метод | 0.10 | - |
| 534 | 429874,44 | 1299266,12 | Картометрический метод | 0.10 | - |
| 535 | 429871,52 | 1299269,56 | Картометрический метод | 0.10 | - |
| 536 | 429880,68 | 1299276,61 | Картометрический метод | 0.10 | - |
| 537 | 429882,20 | 1299277,78 | Картометрический метод | 0.10 | - |
| 538 | 429888,53 | 1299282,65 | Картометрический метод | 0.10 | - |
| 539 | 429886,39 | 1299285,03 | Картометрический метод | 0.10 | - |
| 540 | 429884,39 | 1299287,26 | Картометрический метод | 0.10 | - |
| 541 | 429883,53 | 1299286,43 | Картометрический метод | 0.10 | - |
| 542 | 429878,06 | 1299292,22 | Картометрический метод | 0.10 | - |
| 543 | 429898,35 | 1299314,83 | Картометрический метод | 0.10 | - |

| | | | | | |
|-----|-----------|------------|------------------------|------|---|
| 544 | 429905,47 | 1299316,88 | Картометрический метод | 0.10 | - |
| 545 | 429928,09 | 1299333,02 | Картометрический метод | 0.10 | - |
| 546 | 429935,54 | 1299340,76 | Картометрический метод | 0.10 | - |
| 547 | 429939,38 | 1299345,03 | Картометрический метод | 0.10 | - |
| 548 | 429946,35 | 1299355,48 | Картометрический метод | 0.10 | - |
| 549 | 429945,80 | 1299362,59 | Картометрический метод | 0.10 | - |
| 550 | 429942,26 | 1299370,41 | Картометрический метод | 0.10 | - |
| 551 | 429936,31 | 1299377,06 | Картометрический метод | 0.10 | - |
| 552 | 429932,12 | 1299379,65 | Картометрический метод | 0.10 | - |
| 553 | 429904,59 | 1299347,20 | Картометрический метод | 0.10 | - |
| 554 | 429887,07 | 1299318,33 | Картометрический метод | 0.10 | - |
| 555 | 429850,78 | 1299291,68 | Картометрический метод | 0.10 | - |
| 556 | 429819,45 | 1299245,02 | Картометрический метод | 0.10 | - |
| 557 | 429812,44 | 1299223,65 | Картометрический метод | 0.10 | - |
| 558 | 429804,41 | 1299218,97 | Картометрический метод | 0.10 | - |
| 559 | 429792,36 | 1299209,24 | Картометрический метод | 0.10 | - |
| 560 | 429794,16 | 1299203,97 | Картометрический метод | 0.10 | - |
| 561 | 429794,87 | 1299201,91 | Картометрический метод | 0.10 | - |
| 562 | 429796,53 | 1299197,06 | Картометрический метод | 0.10 | - |
| 563 | 429788,05 | 1299191,53 | Картометрический метод | 0.10 | - |
| 564 | 429910,83 | 1298944,42 | Картометрический метод | 0.10 | - |
| 565 | 429925,91 | 1298913,91 | Картометрический метод | 0.10 | - |
| 566 | 429942,19 | 1298884,02 | Картометрический метод | 0.10 | - |
| 567 | 429961,58 | 1298842,80 | Картометрический метод | 0.10 | - |
| 568 | 429977,28 | 1298809,39 | Картометрический метод | 0.10 | - |
| 569 | 429990,73 | 1298777,52 | Картометрический метод | 0.10 | - |
| 570 | 429999,20 | 1298755,16 | Картометрический метод | 0.10 | - |
| 571 | 430009,07 | 1298729,10 | Картометрический метод | 0.10 | - |
| 572 | 430065,91 | 1298755,87 | Картометрический метод | 0.10 | - |
| 573 | 430062,43 | 1298762,33 | Картометрический метод | 0.10 | - |
| 574 | 430054,10 | 1298777,80 | Картометрический метод | 0.10 | - |
| 575 | 430011,74 | 1298851,45 | Картометрический метод | 0.10 | - |
| 576 | 429998,37 | 1298870,79 | Картометрический метод | 0.10 | - |
| 577 | 429990,57 | 1298888,83 | Картометрический метод | 0.10 | - |
| 578 | 429984,10 | 1298904,73 | Картометрический метод | 0.10 | - |

| | | | | | |
|--|-----------|------------|------------------------|------|---|
| 579 | 429980,45 | 1298910,98 | Картометрический метод | 0.10 | - |
| 580 | 429980,09 | 1298911,60 | Картометрический метод | 0.10 | - |
| 581 | 429977,58 | 1298916,18 | Картометрический метод | 0.10 | - |
| 582 | 429971,36 | 1298924,63 | Картометрический метод | 0.10 | - |
| 583 | 429970,09 | 1298926,35 | Картометрический метод | 0.10 | - |
| 584 | 429966,77 | 1298932,69 | Картометрический метод | 0.10 | - |
| 585 | 429963,46 | 1298937,10 | Картометрический метод | 0.10 | - |
| 586 | 429961,27 | 1298940,01 | Картометрический метод | 0.10 | - |
| 587 | 429958,88 | 1298943,19 | Картометрический метод | 0.10 | - |
| 588 | 429954,29 | 1298950,00 | Картометрический метод | 0.10 | - |
| 589 | 429991,75 | 1298973,04 | Картометрический метод | 0.10 | - |
| 590 | 430117,59 | 1299069,87 | Картометрический метод | 0.10 | - |
| 591 | 430114,32 | 1299074,38 | Картометрический метод | 0.10 | - |
| 592 | 430103,62 | 1299089,14 | Картометрический метод | 0.10 | - |
| 593 | 430117,90 | 1299099,50 | Картометрический метод | 0.10 | - |
| 484 | 430120,41 | 1299101,32 | Картометрический метод | 0.10 | - |
| ЕЗРЗ-3.1 (участок 11, внешний контур) | | | | | |
| 594 | 430573,81 | 1299940,87 | Картометрический метод | 0.10 | - |
| 595 | 430569,48 | 1299964,37 | Картометрический метод | 0.10 | - |
| 596 | 430552,25 | 1299960,87 | Картометрический метод | 0.10 | - |
| 597 | 430533,32 | 1299956,60 | Картометрический метод | 0.10 | - |
| 598 | 430517,50 | 1299953,82 | Картометрический метод | 0.10 | - |
| 599 | 430511,35 | 1299988,07 | Картометрический метод | 0.10 | - |
| 600 | 430563,26 | 1299998,16 | Картометрический метод | 0.10 | - |
| 601 | 430561,21 | 1300008,05 | Картометрический метод | 0.10 | - |
| 602 | 430559,12 | 1300017,77 | Картометрический метод | 0.10 | - |
| 603 | 430558,24 | 1300021,69 | Картометрический метод | 0.10 | - |
| 604 | 430556,43 | 1300029,67 | Картометрический метод | 0.10 | - |
| 605 | 430552,73 | 1300047,42 | Картометрический метод | 0.10 | - |
| 606 | 430549,96 | 1300046,89 | Картометрический метод | 0.10 | - |
| 607 | 430546,52 | 1300062,36 | Картометрический метод | 0.10 | - |
| 608 | 430545,23 | 1300068,34 | Картометрический метод | 0.10 | - |
| 609 | 430529,60 | 1300140,18 | Картометрический метод | 0.10 | - |
| 610 | 430518,50 | 1300191,17 | Картометрический метод | 0.10 | - |
| 611 | 430517,99 | 1300193,88 | Картометрический метод | 0.10 | - |
| 612 | 430521,42 | 1300194,41 | Картометрический метод | 0.10 | - |

| | | | | | |
|-----|-----------|------------|------------------------|------|---|
| 613 | 430520,89 | 1300198,88 | Картометрический метод | 0.10 | - |
| 614 | 430517,99 | 1300214,08 | Картометрический метод | 0.10 | - |
| 615 | 430517,83 | 1300214,82 | Картометрический метод | 0.10 | - |
| 616 | 430516,70 | 1300220,82 | Картометрический метод | 0.10 | - |
| 617 | 430519,98 | 1300221,76 | Картометрический метод | 0.10 | - |
| 618 | 430522,19 | 1300222,22 | Картометрический метод | 0.10 | - |
| 619 | 430524,20 | 1300222,62 | Картометрический метод | 0.10 | - |
| 620 | 430525,67 | 1300223,10 | Картометрический метод | 0.10 | - |
| 621 | 430523,76 | 1300230,65 | Картометрический метод | 0.10 | - |
| 622 | 430502,77 | 1300225,51 | Картометрический метод | 0.10 | - |
| 623 | 430502,55 | 1300226,50 | Картометрический метод | 0.10 | - |
| 624 | 430496,12 | 1300224,91 | Картометрический метод | 0.10 | - |
| 625 | 430498,22 | 1300216,08 | Картометрический метод | 0.10 | - |
| 626 | 430488,81 | 1300214,04 | Картометрический метод | 0.10 | - |
| 627 | 430483,00 | 1300212,75 | Картометрический метод | 0.10 | - |
| 628 | 430481,05 | 1300212,32 | Картометрический метод | 0.10 | - |
| 629 | 430470,20 | 1300209,93 | Картометрический метод | 0.10 | - |
| 630 | 430468,26 | 1300209,50 | Картометрический метод | 0.10 | - |
| 631 | 430469,69 | 1300202,99 | Картометрический метод | 0.10 | - |
| 632 | 430448,68 | 1300199,06 | Картометрический метод | 0.10 | - |
| 633 | 430444,76 | 1300198,52 | Картометрический метод | 0.10 | - |
| 634 | 430442,60 | 1300198,22 | Картометрический метод | 0.10 | - |
| 635 | 430436,30 | 1300197,11 | Картометрический метод | 0.10 | - |
| 636 | 430434,91 | 1300204,00 | Картометрический метод | 0.10 | - |
| 637 | 430434,50 | 1300203,94 | Картометрический метод | 0.10 | - |
| 638 | 430428,82 | 1300202,69 | Картометрический метод | 0.10 | - |
| 639 | 430428,25 | 1300205,58 | Картометрический метод | 0.10 | - |
| 640 | 430427,16 | 1300209,88 | Картометрический метод | 0.10 | - |
| 641 | 430410,70 | 1300205,81 | Картометрический метод | 0.10 | - |
| 642 | 430412,26 | 1300198,85 | Картометрический метод | 0.10 | - |
| 643 | 430412,68 | 1300198,95 | Картометрический метод | 0.10 | - |
| 644 | 430413,77 | 1300194,20 | Картометрический метод | 0.10 | - |
| 645 | 430414,97 | 1300188,54 | Картометрический метод | 0.10 | - |
| 646 | 430417,41 | 1300177,27 | Картометрический метод | 0.10 | - |
| 647 | 430418,90 | 1300168,56 | Картометрический метод | 0.10 | - |

| | | | | | |
|-----|-----------|------------|------------------------|------|---|
| 648 | 430411,54 | 1300166,76 | Картометрический метод | 0.10 | - |
| 649 | 430406,19 | 1300164,50 | Картометрический метод | 0.10 | - |
| 650 | 430400,95 | 1300162,29 | Картометрический метод | 0.10 | - |
| 651 | 430384,19 | 1300158,70 | Картометрический метод | 0.10 | - |
| 652 | 430390,17 | 1300138,60 | Картометрический метод | 0.10 | - |
| 653 | 430393,16 | 1300128,53 | Картометрический метод | 0.10 | - |
| 654 | 430401,98 | 1300098,78 | Картометрический метод | 0.10 | - |
| 655 | 430404,49 | 1300090,19 | Картометрический метод | 0.10 | - |
| 656 | 430406,42 | 1300083,64 | Картометрический метод | 0.10 | - |
| 657 | 430406,55 | 1300082,47 | Картометрический метод | 0.10 | - |
| 658 | 430406,59 | 1300082,14 | Картометрический метод | 0.10 | - |
| 659 | 430407,35 | 1300075,43 | Картометрический метод | 0.10 | - |
| 660 | 430408,61 | 1300069,14 | Картометрический метод | 0.10 | - |
| 661 | 430443,63 | 1300077,37 | Картометрический метод | 0.10 | - |
| 662 | 430448,29 | 1300054,94 | Картометрический метод | 0.10 | - |
| 663 | 430454,97 | 1300021,58 | Картометрический метод | 0.10 | - |
| 664 | 430487,91 | 1300026,84 | Картометрический метод | 0.10 | - |
| 665 | 430494,74 | 1299990,09 | Картометрический метод | 0.10 | - |
| 666 | 430495,31 | 1299987,03 | Картометрический метод | 0.10 | - |
| 667 | 430490,61 | 1299986,13 | Картометрический метод | 0.10 | - |
| 668 | 430491,72 | 1299980,33 | Картометрический метод | 0.10 | - |
| 669 | 430495,49 | 1299960,37 | Картометрический метод | 0.10 | - |
| 670 | 430496,07 | 1299957,10 | Картометрический метод | 0.10 | - |
| 671 | 430478,60 | 1299953,83 | Картометрический метод | 0.10 | - |
| 672 | 430463,55 | 1299950,93 | Картометрический метод | 0.10 | - |
| 673 | 430468,02 | 1299929,53 | Картометрический метод | 0.10 | - |
| 674 | 430471,34 | 1299910,51 | Картометрический метод | 0.10 | - |
| 675 | 430485,77 | 1299913,15 | Картометрический метод | 0.10 | - |
| 676 | 430488,03 | 1299913,66 | Картометрический метод | 0.10 | - |
| 677 | 430488,76 | 1299910,73 | Картометрический метод | 0.10 | - |
| 678 | 430491,07 | 1299898,11 | Картометрический метод | 0.10 | - |
| 679 | 430494,07 | 1299879,61 | Картометрический метод | 0.10 | - |
| 680 | 430519,66 | 1299883,76 | Картометрический метод | 0.10 | - |
| 681 | 430558,78 | 1299891,47 | Картометрический метод | 0.10 | - |
| 682 | 430551,66 | 1299936,31 | Картометрический метод | 0.10 | - |

| | | | | | |
|---|-----------|------------|------------------------|------|---|
| 683 | 430557,15 | 1299937,46 | Картометрический метод | 0.10 | - |
| 594 | 430573,81 | 1299940,87 | Картометрический метод | 0.10 | - |
| ЕЗРЗ-3.1 (участок 11, внутренний контур 1) | | | | | |
| 684 | 430544,54 | 1299911,25 | Картометрический метод | 0.10 | - |
| 685 | 430543,43 | 1299917,35 | Картометрический метод | 0.10 | - |
| 686 | 430541,05 | 1299916,92 | Картометрический метод | 0.10 | - |
| 687 | 430540,58 | 1299919,46 | Картометрический метод | 0.10 | - |
| 688 | 430525,61 | 1299916,73 | Картометрический метод | 0.10 | - |
| 689 | 430529,65 | 1299894,62 | Картометрический метод | 0.10 | - |
| 690 | 430544,62 | 1299897,36 | Картометрический метод | 0.10 | - |
| 691 | 430542,16 | 1299910,81 | Картометрический метод | 0.10 | - |
| 684 | 430544,54 | 1299911,25 | Картометрический метод | 0.10 | - |
| ЕЗРЗ-3.1 (участок 11, внутренний контур 2) | | | | | |
| 692 | 430529,40 | 1300012,94 | Картометрический метод | 0.10 | - |
| 693 | 430524,68 | 1300035,65 | Картометрический метод | 0.10 | - |
| 694 | 430521,88 | 1300036,70 | Картометрический метод | 0.10 | - |
| 695 | 430520,43 | 1300043,11 | Картометрический метод | 0.10 | - |
| 696 | 430501,90 | 1300039,24 | Картометрический метод | 0.10 | - |
| 697 | 430500,86 | 1300039,00 | Картометрический метод | 0.10 | - |
| 698 | 430502,17 | 1300032,21 | Картометрический метод | 0.10 | - |
| 699 | 430506,90 | 1300007,67 | Картометрический метод | 0.10 | - |
| 700 | 430518,71 | 1300010,98 | Картометрический метод | 0.10 | - |
| 701 | 430518,91 | 1300010,00 | Картометрический метод | 0.10 | - |
| 692 | 430529,40 | 1300012,94 | Картометрический метод | 0.10 | - |
| ЕЗРЗ-3.1 (участок 11, внутренний контур 3) | | | | | |
| 702 | 430509,17 | 1300137,15 | Картометрический метод | 0.10 | - |
| 703 | 430505,19 | 1300158,21 | Картометрический метод | 0.10 | - |
| 704 | 430498,84 | 1300157,01 | Картометрический метод | 0.10 | - |
| 705 | 430498,65 | 1300158,00 | Картометрический метод | 0.10 | - |
| 706 | 430488,54 | 1300156,10 | Картометрический метод | 0.10 | - |
| 707 | 430488,21 | 1300157,85 | Картометрический метод | 0.10 | - |
| 708 | 430479,48 | 1300156,14 | Картометрический метод | 0.10 | - |
| 709 | 430483,49 | 1300135,39 | Картометрический метод | 0.10 | - |
| 710 | 430484,20 | 1300131,72 | Картометрический метод | 0.10 | - |
| 702 | 430509,17 | 1300137,15 | Картометрический метод | 0.10 | - |
| ЕЗРЗ-3.1 (участок 12) | | | | | |

| | | | | | |
|------------------------------|-----------|------------|------------------------|------|---|
| 711 | 430333,66 | 1300099,54 | Картометрический метод | 0.10 | - |
| 712 | 430321,13 | 1300145,00 | Картометрический метод | 0.10 | - |
| 713 | 430318,73 | 1300153,68 | Картометрический метод | 0.10 | - |
| 714 | 430309,48 | 1300151,35 | Картометрический метод | 0.10 | - |
| 715 | 430294,89 | 1300147,67 | Картометрический метод | 0.10 | - |
| 716 | 430291,46 | 1300145,15 | Картометрический метод | 0.10 | - |
| 717 | 430290,55 | 1300144,31 | Картометрический метод | 0.10 | - |
| 718 | 430281,29 | 1300129,82 | Картометрический метод | 0.10 | - |
| 719 | 430283,84 | 1300119,47 | Картометрический метод | 0.10 | - |
| 720 | 430287,45 | 1300104,86 | Картометрический метод | 0.10 | - |
| 721 | 430288,15 | 1300102,01 | Картометрический метод | 0.10 | - |
| 722 | 430291,43 | 1300099,19 | Картометрический метод | 0.10 | - |
| 723 | 430292,58 | 1300098,33 | Картометрический метод | 0.10 | - |
| 724 | 430302,47 | 1300091,01 | Картометрический метод | 0.10 | - |
| 725 | 430305,63 | 1300091,54 | Картометрический метод | 0.10 | - |
| 726 | 430323,61 | 1300096,65 | Картометрический метод | 0.10 | - |
| 727 | 430325,56 | 1300097,21 | Картометрический метод | 0.10 | - |
| 711 | 430333,66 | 1300099,54 | Картометрический метод | 0.10 | - |
| ЕЗРЗ-3.1 (участок 13) | | | | | |
| 728 | 430308,96 | 1300201,79 | Картометрический метод | 0.10 | - |
| 729 | 430303,55 | 1300226,14 | Картометрический метод | 0.10 | - |
| 730 | 430299,56 | 1300225,25 | Картометрический метод | 0.10 | - |
| 731 | 430290,92 | 1300223,93 | Картометрический метод | 0.10 | - |
| 732 | 430280,88 | 1300224,93 | Картометрический метод | 0.10 | - |
| 733 | 430271,59 | 1300221,38 | Картометрический метод | 0.10 | - |
| 734 | 430270,72 | 1300221,12 | Картометрический метод | 0.10 | - |
| 735 | 430264,22 | 1300227,88 | Картометрический метод | 0.10 | - |
| 736 | 430274,75 | 1300237,62 | Картометрический метод | 0.10 | - |
| 737 | 430277,18 | 1300240,72 | Картометрический метод | 0.10 | - |
| 738 | 430275,05 | 1300242,95 | Картометрический метод | 0.10 | - |
| 739 | 430271,86 | 1300255,55 | Картометрический метод | 0.10 | - |
| 740 | 430253,01 | 1300250,04 | Картометрический метод | 0.10 | - |
| 741 | 430243,01 | 1300284,25 | Картометрический метод | 0.10 | - |
| 742 | 430234,08 | 1300281,24 | Картометрический метод | 0.10 | - |
| 743 | 430231,05 | 1300290,26 | Картометрический метод | 0.10 | - |
| 744 | 430226,75 | 1300303,05 | Картометрический метод | 0.10 | - |

| | | | | | |
|-----|-----------|------------|------------------------|------|---|
| 745 | 430191,38 | 1300290,57 | Картометрический метод | 0.10 | - |
| 746 | 430177,32 | 1300308,88 | Картометрический метод | 0.10 | - |
| 747 | 430176,51 | 1300310,70 | Картометрический метод | 0.10 | - |
| 748 | 430190,54 | 1300324,96 | Картометрический метод | 0.10 | - |
| 749 | 430197,90 | 1300320,73 | Картометрический метод | 0.10 | - |
| 750 | 430202,09 | 1300323,85 | Картометрический метод | 0.10 | - |
| 751 | 430217,57 | 1300335,36 | Картометрический метод | 0.10 | - |
| 752 | 430230,89 | 1300346,86 | Картометрический метод | 0.10 | - |
| 753 | 430225,86 | 1300368,88 | Картометрический метод | 0.10 | - |
| 754 | 430230,89 | 1300370,23 | Картометрический метод | 0.10 | - |
| 755 | 430229,76 | 1300374,82 | Картометрический метод | 0.10 | - |
| 756 | 430229,40 | 1300376,04 | Картометрический метод | 0.10 | - |
| 757 | 430225,13 | 1300390,54 | Картометрический метод | 0.10 | - |
| 758 | 430219,53 | 1300389,92 | Картометрический метод | 0.10 | - |
| 759 | 430217,34 | 1300397,41 | Картометрический метод | 0.10 | - |
| 760 | 430217,01 | 1300400,49 | Картометрический метод | 0.10 | - |
| 761 | 430198,15 | 1300397,50 | Картометрический метод | 0.10 | - |
| 762 | 430180,53 | 1300385,25 | Картометрический метод | 0.10 | - |
| 763 | 430189,05 | 1300365,83 | Картометрический метод | 0.10 | - |
| 764 | 430182,31 | 1300359,95 | Картометрический метод | 0.10 | - |
| 765 | 430186,87 | 1300352,02 | Картометрический метод | 0.10 | - |
| 766 | 430176,80 | 1300345,97 | Картометрический метод | 0.10 | - |
| 767 | 430168,58 | 1300339,80 | Картометрический метод | 0.10 | - |
| 768 | 430170,60 | 1300337,04 | Картометрический метод | 0.10 | - |
| 769 | 430158,48 | 1300327,78 | Картометрический метод | 0.10 | - |
| 770 | 430157,41 | 1300329,02 | Картометрический метод | 0.10 | - |
| 771 | 430156,09 | 1300330,53 | Картометрический метод | 0.10 | - |
| 772 | 430155,80 | 1300330,88 | Картометрический метод | 0.10 | - |
| 773 | 430153,68 | 1300333,37 | Картометрический метод | 0.10 | - |
| 774 | 430152,91 | 1300332,76 | Картометрический метод | 0.10 | - |
| 775 | 430148,92 | 1300329,32 | Картометрический метод | 0.10 | - |
| 776 | 430148,52 | 1300328,97 | Картометрический метод | 0.10 | - |
| 777 | 430135,30 | 1300317,46 | Картометрический метод | 0.10 | - |
| 778 | 430133,68 | 1300316,01 | Картометрический метод | 0.10 | - |
| 779 | 430138,53 | 1300309,50 | Картометрический метод | 0.10 | - |

| | | | | | |
|------------------------------|-----------|------------|------------------------|------|---|
| 780 | 430134,94 | 1300306,34 | Картометрический метод | 0.10 | - |
| 781 | 430138,25 | 1300302,44 | Картометрический метод | 0.10 | - |
| 782 | 430142,79 | 1300296,91 | Картометрический метод | 0.10 | - |
| 783 | 430186,65 | 1300239,88 | Картометрический метод | 0.10 | - |
| 784 | 430158,26 | 1300230,48 | Картометрический метод | 0.10 | - |
| 785 | 430164,54 | 1300213,83 | Картометрический метод | 0.10 | - |
| 786 | 430177,75 | 1300218,66 | Картометрический метод | 0.10 | - |
| 787 | 430177,22 | 1300220,10 | Картометрический метод | 0.10 | - |
| 788 | 430208,99 | 1300230,60 | Картометрический метод | 0.10 | - |
| 789 | 430221,48 | 1300194,24 | Картометрический метод | 0.10 | - |
| 790 | 430236,37 | 1300185,48 | Картометрический метод | 0.10 | - |
| 791 | 430249,64 | 1300173,05 | Картометрический метод | 0.10 | - |
| 792 | 430254,74 | 1300167,22 | Картометрический метод | 0.10 | - |
| 793 | 430262,09 | 1300158,82 | Картометрический метод | 0.10 | - |
| 728 | 430308,96 | 1300201,79 | Картометрический метод | 0.10 | - |
| ЕЗР3-3.1 (участок 14) | | | | | |
| 794 | 430364,78 | 1300445,99 | Картометрический метод | 0.10 | - |
| 795 | 430362,06 | 1300458,07 | Картометрический метод | 0.10 | - |
| 796 | 430317,34 | 1300448,12 | Картометрический метод | 0.10 | - |
| 797 | 430320,52 | 1300436,01 | Картометрический метод | 0.10 | - |
| 794 | 430364,78 | 1300445,99 | Картометрический метод | 0.10 | - |
| ЕЗР3-3.1 (участок 15) | | | | | |
| 798 | 430127,88 | 1300448,21 | Картометрический метод | 0.10 | - |
| 799 | 430118,05 | 1300470,28 | Картометрический метод | 0.10 | - |
| 800 | 430106,60 | 1300464,17 | Картометрический метод | 0.10 | - |
| 801 | 430094,01 | 1300459,37 | Картометрический метод | 0.10 | - |
| 802 | 430074,12 | 1300511,55 | Картометрический метод | 0.10 | - |
| 803 | 430066,46 | 1300531,65 | Картометрический метод | 0.10 | - |
| 804 | 430070,97 | 1300541,74 | Картометрический метод | 0.10 | - |
| 805 | 430068,53 | 1300547,56 | Картометрический метод | 0.10 | - |
| 806 | 430065,11 | 1300556,63 | Картометрический метод | 0.10 | - |
| 807 | 430062,27 | 1300556,21 | Картометрический метод | 0.10 | - |
| 808 | 430057,06 | 1300557,93 | Картометрический метод | 0.10 | - |
| 809 | 430016,13 | 1300552,58 | Картометрический метод | 0.10 | - |
| 810 | 430020,00 | 1300521,23 | Картометрический метод | 0.10 | - |
| 811 | 430016,41 | 1300520,33 | Картометрический метод | 0.10 | - |

| | | | | | |
|-----|-----------|------------|------------------------|------|---|
| 812 | 429952,95 | 1300491,04 | Картометрический метод | 0.10 | - |
| 813 | 429943,96 | 1300514,56 | Картометрический метод | 0.10 | - |
| 814 | 429937,62 | 1300522,81 | Картометрический метод | 0.10 | - |
| 815 | 429933,60 | 1300533,64 | Картометрический метод | 0.10 | - |
| 816 | 429932,74 | 1300556,14 | Картометрический метод | 0.10 | - |
| 817 | 429929,17 | 1300556,13 | Картометрический метод | 0.10 | - |
| 818 | 429929,30 | 1300551,58 | Картометрический метод | 0.10 | - |
| 819 | 429912,49 | 1300551,76 | Картометрический метод | 0.10 | - |
| 820 | 429912,53 | 1300555,54 | Картометрический метод | 0.10 | - |
| 821 | 429912,70 | 1300571,91 | Картометрический метод | 0.10 | - |
| 822 | 429910,12 | 1300571,42 | Картометрический метод | 0.10 | - |
| 823 | 429876,32 | 1300569,06 | Картометрический метод | 0.10 | - |
| 824 | 429867,25 | 1300568,02 | Картометрический метод | 0.10 | - |
| 825 | 429874,68 | 1300543,87 | Картометрический метод | 0.10 | - |
| 826 | 429835,34 | 1300531,02 | Картометрический метод | 0.10 | - |
| 827 | 429846,08 | 1300487,50 | Картометрический метод | 0.10 | - |
| 828 | 429847,06 | 1300483,36 | Картометрический метод | 0.10 | - |
| 829 | 429851,95 | 1300462,66 | Картометрический метод | 0.10 | - |
| 830 | 429852,95 | 1300459,41 | Картометрический метод | 0.10 | - |
| 831 | 429855,81 | 1300460,26 | Картометрический метод | 0.10 | - |
| 832 | 429860,98 | 1300462,36 | Картометрический метод | 0.10 | - |
| 833 | 429889,85 | 1300470,63 | Картометрический метод | 0.10 | - |
| 834 | 429891,11 | 1300470,99 | Картометрический метод | 0.10 | - |
| 835 | 429887,44 | 1300483,51 | Картометрический метод | 0.10 | - |
| 836 | 429885,09 | 1300492,29 | Картометрический метод | 0.10 | - |
| 837 | 429894,73 | 1300495,01 | Картометрический метод | 0.10 | - |
| 838 | 429905,51 | 1300460,60 | Картометрический метод | 0.10 | - |
| 839 | 429935,83 | 1300469,35 | Картометрический метод | 0.10 | - |
| 840 | 429937,02 | 1300466,13 | Картометрический метод | 0.10 | - |
| 841 | 429940,30 | 1300456,53 | Картометрический метод | 0.10 | - |
| 842 | 429943,97 | 1300445,62 | Картометрический метод | 0.10 | - |
| 843 | 429947,11 | 1300436,02 | Картометрический метод | 0.10 | - |
| 844 | 429950,23 | 1300426,47 | Картометрический метод | 0.10 | - |
| 845 | 429953,22 | 1300423,53 | Картометрический метод | 0.10 | - |
| 846 | 429954,22 | 1300420,41 | Картометрический метод | 0.10 | - |

| | | | | | |
|--|-----------|------------|------------------------|------|---|
| 847 | 429955,07 | 1300419,40 | Картометрический метод | 0.10 | - |
| 848 | 429956,58 | 1300419,94 | Картометрический метод | 0.10 | - |
| 849 | 429956,24 | 1300421,09 | Картометрический метод | 0.10 | - |
| 850 | 429960,14 | 1300422,14 | Картометрический метод | 0.10 | - |
| 851 | 429964,23 | 1300423,39 | Картометрический метод | 0.10 | - |
| 852 | 429967,12 | 1300424,26 | Картометрический метод | 0.10 | - |
| 853 | 429972,07 | 1300425,77 | Картометрический метод | 0.10 | - |
| 854 | 429990,80 | 1300433,77 | Картометрический метод | 0.10 | - |
| 855 | 430002,92 | 1300439,14 | Картометрический метод | 0.10 | - |
| 856 | 430004,07 | 1300439,92 | Картометрический метод | 0.10 | - |
| 857 | 430010,82 | 1300442,72 | Картометрический метод | 0.10 | - |
| 858 | 430011,05 | 1300442,27 | Картометрический метод | 0.10 | - |
| 859 | 430011,13 | 1300441,77 | Картометрический метод | 0.10 | - |
| 860 | 430012,01 | 1300439,88 | Картометрический метод | 0.10 | - |
| 861 | 430026,56 | 1300444,51 | Картометрический метод | 0.10 | - |
| 862 | 430026,56 | 1300445,22 | Картометрический метод | 0.10 | - |
| 863 | 430032,79 | 1300447,04 | Картометрический метод | 0.10 | - |
| 864 | 430034,16 | 1300438,27 | Картометрический метод | 0.10 | - |
| 865 | 430037,88 | 1300439,14 | Картометрический метод | 0.10 | - |
| 866 | 430066,38 | 1300440,73 | Картометрический метод | 0.10 | - |
| 867 | 430066,87 | 1300430,19 | Картометрический метод | 0.10 | - |
| 868 | 430092,86 | 1300432,07 | Картометрический метод | 0.10 | - |
| 869 | 430121,36 | 1300445,16 | Картометрический метод | 0.10 | - |
| 798 | 430127,88 | 1300448,21 | Картометрический метод | 0.10 | - |
| ЕЗРЗ-3.1 (участок 16, внешний контур) | | | | | |
| 870 | 429914,49 | 1300589,38 | Картометрический метод | 0.10 | - |
| 871 | 429913,08 | 1300621,78 | Картометрический метод | 0.10 | - |
| 872 | 429903,11 | 1300660,56 | Картометрический метод | 0.10 | - |
| 873 | 429864,31 | 1300650,58 | Картометрический метод | 0.10 | - |
| 874 | 429849,23 | 1300716,73 | Картометрический метод | 0.10 | - |
| 875 | 429880,78 | 1300724,28 | Картометрический метод | 0.10 | - |
| 876 | 429864,33 | 1300793,07 | Картометрический метод | 0.10 | - |
| 877 | 429844,71 | 1300788,37 | Картометрический метод | 0.10 | - |
| 878 | 429830,28 | 1300848,69 | Картометрический метод | 0.10 | - |
| 879 | 429830,02 | 1300850,25 | Картометрический метод | 0.10 | - |
| 880 | 429850,43 | 1300856,50 | Картометрический метод | 0.10 | - |

| | | | | | |
|-----|-----------|------------|------------------------|------|---|
| 881 | 429855,37 | 1300857,60 | Картометрический метод | 0.10 | - |
| 882 | 429850,94 | 1300875,10 | Картометрический метод | 0.10 | - |
| 883 | 429848,32 | 1300888,67 | Картометрический метод | 0.10 | - |
| 884 | 429784,10 | 1300889,16 | Картометрический метод | 0.10 | - |
| 885 | 429789,45 | 1300866,79 | Картометрический метод | 0.10 | - |
| 886 | 429790,38 | 1300862,90 | Картометрический метод | 0.10 | - |
| 887 | 429790,71 | 1300861,49 | Картометрический метод | 0.10 | - |
| 888 | 429796,20 | 1300838,49 | Картометрический метод | 0.10 | - |
| 889 | 429797,56 | 1300833,49 | Картометрический метод | 0.10 | - |
| 890 | 429798,31 | 1300830,74 | Картометрический метод | 0.10 | - |
| 891 | 429780,37 | 1300826,99 | Картометрический метод | 0.10 | - |
| 892 | 429766,16 | 1300822,80 | Картометрический метод | 0.10 | - |
| 893 | 429767,44 | 1300817,53 | Картометрический метод | 0.10 | - |
| 894 | 429772,91 | 1300794,98 | Картометрический метод | 0.10 | - |
| 895 | 429774,71 | 1300787,79 | Картометрический метод | 0.10 | - |
| 896 | 429775,03 | 1300786,52 | Картометрический метод | 0.10 | - |
| 897 | 429786,77 | 1300754,10 | Картометрический метод | 0.10 | - |
| 898 | 429789,37 | 1300745,53 | Картометрический метод | 0.10 | - |
| 899 | 429792,61 | 1300735,03 | Картометрический метод | 0.10 | - |
| 900 | 429794,55 | 1300727,31 | Картометрический метод | 0.10 | - |
| 901 | 429798,70 | 1300711,11 | Картометрический метод | 0.10 | - |
| 902 | 429800,26 | 1300704,43 | Картометрический метод | 0.10 | - |
| 903 | 429800,81 | 1300701,42 | Картометрический метод | 0.10 | - |
| 904 | 429801,76 | 1300697,50 | Картометрический метод | 0.10 | - |
| 905 | 429820,63 | 1300702,27 | Картометрический метод | 0.10 | - |
| 906 | 429829,37 | 1300703,90 | Картометрический метод | 0.10 | - |
| 907 | 429832,99 | 1300688,43 | Картометрический метод | 0.10 | - |
| 908 | 429833,96 | 1300684,86 | Картометрический метод | 0.10 | - |
| 909 | 429834,66 | 1300681,88 | Картометрический метод | 0.10 | - |
| 910 | 429835,34 | 1300678,90 | Картометрический метод | 0.10 | - |
| 911 | 429836,14 | 1300675,51 | Картометрический метод | 0.10 | - |
| 912 | 429841,18 | 1300653,06 | Картометрический метод | 0.10 | - |
| 913 | 429843,33 | 1300643,82 | Картометрический метод | 0.10 | - |
| 914 | 429848,12 | 1300622,51 | Картометрический метод | 0.10 | - |
| 915 | 429849,83 | 1300615,39 | Картометрический метод | 0.10 | - |

| | | | | | |
|---|-----------|------------|------------------------|------|---|
| 916 | 429864,30 | 1300619,19 | Картометрический метод | 0.10 | - |
| 917 | 429869,35 | 1300599,94 | Картометрический метод | 0.10 | - |
| 918 | 429882,62 | 1300600,64 | Картометрический метод | 0.10 | - |
| 919 | 429882,46 | 1300603,52 | Картометрический метод | 0.10 | - |
| 920 | 429903,41 | 1300604,64 | Картометрический метод | 0.10 | - |
| 921 | 429904,26 | 1300588,59 | Картометрический метод | 0.10 | - |
| 870 | 429914,49 | 1300589,38 | Картометрический метод | 0.10 | - |
| ЕЗРЗ-3.1 (участок 16, внутренний контур 1) | | | | | |
| 922 | 429858,98 | 1300741,14 | Картометрический метод | 0.10 | - |
| 923 | 429855,58 | 1300753,50 | Картометрический метод | 0.10 | - |
| 924 | 429853,18 | 1300752,84 | Картометрический метод | 0.10 | - |
| 925 | 429851,77 | 1300757,96 | Картометрический метод | 0.10 | - |
| 926 | 429831,06 | 1300752,28 | Картометрический метод | 0.10 | - |
| 927 | 429836,64 | 1300731,99 | Картометрический метод | 0.10 | - |
| 928 | 429857,01 | 1300737,58 | Картометрический метод | 0.10 | - |
| 929 | 429856,25 | 1300740,38 | Картометрический метод | 0.10 | - |
| 922 | 429858,98 | 1300741,14 | Картометрический метод | 0.10 | - |
| ЕЗРЗ-3.1 (участок 16, внутренний контур 2) | | | | | |
| 930 | 429828,42 | 1300852,05 | Картометрический метод | 0.10 | - |
| 931 | 429827,04 | 1300871,40 | Картометрический метод | 0.10 | - |
| 932 | 429808,09 | 1300870,05 | Картометрический метод | 0.10 | - |
| 933 | 429809,47 | 1300850,70 | Картометрический метод | 0.10 | - |
| 930 | 429828,42 | 1300852,05 | Картометрический метод | 0.10 | - |
| ЕЗРЗ-3.1 (участок 17) | | | | | |
| 934 | 429886,34 | 1300376,08 | Картометрический метод | 0.10 | - |
| 935 | 429884,34 | 1300385,60 | Картометрический метод | 0.10 | - |
| 936 | 429881,71 | 1300393,12 | Картометрический метод | 0.10 | - |
| 937 | 429878,56 | 1300398,12 | Картометрический метод | 0.10 | - |
| 938 | 429872,17 | 1300397,14 | Картометрический метод | 0.10 | - |
| 939 | 429868,89 | 1300406,95 | Картометрический метод | 0.10 | - |
| 940 | 429865,62 | 1300417,50 | Картометрический метод | 0.10 | - |
| 941 | 429864,84 | 1300417,22 | Картометрический метод | 0.10 | - |
| 942 | 429841,24 | 1300410,81 | Картометрический метод | 0.10 | - |
| 943 | 429843,47 | 1300404,12 | Картометрический метод | 0.10 | - |
| 944 | 429840,36 | 1300403,09 | Картометрический метод | 0.10 | - |
| 945 | 429823,35 | 1300397,53 | Картометрический метод | 0.10 | - |

| | | | | | |
|--|-----------|------------|------------------------|------|---|
| 946 | 429811,98 | 1300393,81 | Картометрический метод | 0.10 | - |
| 947 | 429786,51 | 1300384,47 | Картометрический метод | 0.10 | - |
| 948 | 429784,35 | 1300391,23 | Картометрический метод | 0.10 | - |
| 949 | 429782,98 | 1300395,54 | Картометрический метод | 0.10 | - |
| 950 | 429777,04 | 1300392,83 | Картометрический метод | 0.10 | - |
| 951 | 429765,10 | 1300386,94 | Картометрический метод | 0.10 | - |
| 952 | 429755,16 | 1300378,33 | Картометрический метод | 0.10 | - |
| 953 | 429747,46 | 1300372,87 | Картометрический метод | 0.10 | - |
| 954 | 429750,16 | 1300365,38 | Картометрический метод | 0.10 | - |
| 955 | 429758,37 | 1300353,82 | Картометрический метод | 0.10 | - |
| 956 | 429767,15 | 1300328,90 | Картометрический метод | 0.10 | - |
| 957 | 429827,28 | 1300350,51 | Картометрический метод | 0.10 | - |
| 958 | 429869,79 | 1300366,22 | Картометрический метод | 0.10 | - |
| 959 | 429879,52 | 1300372,63 | Картометрический метод | 0.10 | - |
| 934 | 429886,34 | 1300376,08 | Картометрический метод | 0.10 | - |
| ЕЗРЗ-3.1 (участок 18, внешний контур) | | | | | |
| 960 | 429720,64 | 1300716,97 | Картометрический метод | 0.10 | - |
| 961 | 429720,00 | 1300720,05 | Картометрический метод | 0.10 | - |
| 962 | 429718,98 | 1300724,98 | Картометрический метод | 0.10 | - |
| 963 | 429714,47 | 1300746,59 | Картометрический метод | 0.10 | - |
| 964 | 429710,59 | 1300761,53 | Картометрический метод | 0.10 | - |
| 965 | 429682,01 | 1300756,40 | Картометрический метод | 0.10 | - |
| 966 | 429675,04 | 1300796,44 | Картометрический метод | 0.10 | - |
| 967 | 429672,65 | 1300806,71 | Картометрический метод | 0.10 | - |
| 968 | 429670,95 | 1300806,30 | Картометрический метод | 0.10 | - |
| 969 | 429664,01 | 1300804,66 | Картометрический метод | 0.10 | - |
| 970 | 429651,99 | 1300801,81 | Картометрический метод | 0.10 | - |
| 971 | 429641,01 | 1300799,12 | Картометрический метод | 0.10 | - |
| 972 | 429633,85 | 1300831,30 | Картометрический метод | 0.10 | - |
| 973 | 429656,52 | 1300836,35 | Картометрический метод | 0.10 | - |
| 974 | 429659,95 | 1300838,41 | Картометрический метод | 0.10 | - |
| 975 | 429659,95 | 1300839,34 | Картометрический метод | 0.10 | - |
| 976 | 429657,70 | 1300860,35 | Картометрический метод | 0.10 | - |
| 977 | 429655,38 | 1300872,42 | Картометрический метод | 0.10 | - |
| 978 | 429655,08 | 1300873,96 | Картометрический метод | 0.10 | - |
| 979 | 429653,94 | 1300879,94 | Картометрический метод | 0.10 | - |

| | | | | | |
|------|-----------|------------|------------------------|------|---|
| 980 | 429620,52 | 1300894,48 | Картометрический метод | 0.10 | - |
| 981 | 429608,94 | 1300892,63 | Картометрический метод | 0.10 | - |
| 982 | 429604,24 | 1300949,12 | Картометрический метод | 0.10 | - |
| 983 | 429592,17 | 1300952,75 | Картометрический метод | 0.10 | - |
| 984 | 429594,44 | 1300911,94 | Картометрический метод | 0.10 | - |
| 985 | 429579,28 | 1300910,57 | Картометрический метод | 0.10 | - |
| 986 | 429572,18 | 1300916,53 | Картометрический метод | 0.10 | - |
| 987 | 429568,98 | 1300909,64 | Картометрический метод | 0.10 | - |
| 988 | 429569,09 | 1300908,81 | Картометрический метод | 0.10 | - |
| 989 | 429571,55 | 1300890,29 | Картометрический метод | 0.10 | - |
| 990 | 429570,33 | 1300884,34 | Картометрический метод | 0.10 | - |
| 991 | 429550,45 | 1300864,91 | Картометрический метод | 0.10 | - |
| 992 | 429556,97 | 1300822,83 | Картометрический метод | 0.10 | - |
| 993 | 429572,01 | 1300788,40 | Картометрический метод | 0.10 | - |
| 994 | 429565,29 | 1300785,35 | Картометрический метод | 0.10 | - |
| 995 | 429566,45 | 1300783,22 | Картометрический метод | 0.10 | - |
| 996 | 429566,73 | 1300772,49 | Картометрический метод | 0.10 | - |
| 997 | 429567,02 | 1300768,38 | Картометрический метод | 0.10 | - |
| 998 | 429566,95 | 1300745,05 | Картометрический метод | 0.10 | - |
| 999 | 429566,95 | 1300738,05 | Картометрический метод | 0.10 | - |
| 1000 | 429566,95 | 1300735,93 | Картометрический метод | 0.10 | - |
| 1001 | 429566,45 | 1300720,35 | Картометрический метод | 0.10 | - |
| 1002 | 429567,80 | 1300713,53 | Картометрический метод | 0.10 | - |
| 1003 | 429568,43 | 1300710,35 | Картометрический метод | 0.10 | - |
| 1004 | 429548,65 | 1300705,26 | Картометрический метод | 0.10 | - |
| 1005 | 429557,49 | 1300670,91 | Картометрический метод | 0.10 | - |
| 1006 | 429558,66 | 1300667,40 | Картометрический метод | 0.10 | - |
| 1007 | 429565,35 | 1300639,80 | Картометрический метод | 0.10 | - |
| 1008 | 429565,85 | 1300636,69 | Картометрический метод | 0.10 | - |
| 1009 | 429569,06 | 1300617,52 | Картометрический метод | 0.10 | - |
| 1010 | 429569,49 | 1300616,33 | Картометрический метод | 0.10 | - |
| 1011 | 429582,67 | 1300616,56 | Картометрический метод | 0.10 | - |
| 1012 | 429580,29 | 1300636,29 | Картометрический метод | 0.10 | - |
| 1013 | 429576,64 | 1300653,23 | Картометрический метод | 0.10 | - |
| 1014 | 429576,26 | 1300656,08 | Картометрический метод | 0.10 | - |

| | | | | | |
|---|-----------|------------|------------------------|------|---|
| 1015 | 429634,47 | 1300663,84 | Картометрический метод | 0.10 | - |
| 1016 | 429637,62 | 1300643,91 | Картометрический метод | 0.10 | - |
| 1017 | 429640,46 | 1300629,33 | Картометрический метод | 0.10 | - |
| 1018 | 429624,23 | 1300627,49 | Картометрический метод | 0.10 | - |
| 1019 | 429624,20 | 1300627,69 | Картометрический метод | 0.10 | - |
| 1020 | 429612,26 | 1300627,24 | Картометрический метод | 0.10 | - |
| 1021 | 429612,40 | 1300617,73 | Картометрический метод | 0.10 | - |
| 1022 | 429642,67 | 1300618,18 | Картометрический метод | 0.10 | - |
| 1023 | 429644,32 | 1300609,02 | Картометрический метод | 0.10 | - |
| 1024 | 429648,39 | 1300583,50 | Картометрический метод | 0.10 | - |
| 1025 | 429648,39 | 1300565,40 | Картометрический метод | 0.10 | - |
| 1026 | 429660,79 | 1300566,07 | Картометрический метод | 0.10 | - |
| 1027 | 429704,70 | 1300568,52 | Картометрический метод | 0.10 | - |
| 1028 | 429704,02 | 1300580,09 | Картометрический метод | 0.10 | - |
| 1029 | 429702,47 | 1300606,32 | Картометрический метод | 0.10 | - |
| 1030 | 429703,42 | 1300609,10 | Картометрический метод | 0.10 | - |
| 1031 | 429705,09 | 1300616,71 | Картометрический метод | 0.10 | - |
| 1032 | 429707,33 | 1300626,96 | Картометрический метод | 0.10 | - |
| 1033 | 429708,61 | 1300632,85 | Картометрический метод | 0.10 | - |
| 1034 | 429702,99 | 1300659,59 | Картометрический метод | 0.10 | - |
| 1035 | 429701,34 | 1300672,42 | Картометрический метод | 0.10 | - |
| 1036 | 429700,47 | 1300675,28 | Картометрический метод | 0.10 | - |
| 1037 | 429695,93 | 1300695,24 | Картометрический метод | 0.10 | - |
| 1038 | 429692,80 | 1300712,62 | Картометрический метод | 0.10 | - |
| 1039 | 429702,02 | 1300713,97 | Картометрический метод | 0.10 | - |
| 1040 | 429705,92 | 1300715,36 | Картометрический метод | 0.10 | - |
| 960 | 429720,64 | 1300716,97 | Картометрический метод | 0.10 | - |
| ЕЗРЗ-3.1 (участок 18, внутренний контур 1) | | | | | |
| 1041 | 429685,52 | 1300584,31 | Картометрический метод | 0.10 | - |
| 1042 | 429682,45 | 1300604,34 | Картометрический метод | 0.10 | - |
| 1043 | 429664,46 | 1300600,09 | Картометрический метод | 0.10 | - |
| 1044 | 429666,13 | 1300590,96 | Картометрический метод | 0.10 | - |
| 1045 | 429668,51 | 1300580,42 | Картометрический метод | 0.10 | - |
| 1046 | 429667,15 | 1300580,11 | Картометрический метод | 0.10 | - |
| 1047 | 429667,51 | 1300578,54 | Картометрический метод | 0.10 | - |
| 1048 | 429668,87 | 1300578,85 | Картометрический метод | 0.10 | - |

| | | | | | |
|---|-----------|------------|------------------------|------|---|
| 1049 | 429669,12 | 1300577,75 | Картометрический метод | 0.10 | - |
| 1050 | 429679,95 | 1300578,51 | Картометрический метод | 0.10 | - |
| 1051 | 429682,53 | 1300578,70 | Картометрический метод | 0.10 | - |
| 1052 | 429682,42 | 1300581,41 | Картометрический метод | 0.10 | - |
| 1053 | 429683,64 | 1300581,46 | Картометрический метод | 0.10 | - |
| 1054 | 429683,54 | 1300584,24 | Картометрический метод | 0.10 | - |
| 1041 | 429685,52 | 1300584,31 | Картометрический метод | 0.10 | - |
| ЕЗРЗ-3.1 (участок 18, внутренний контур 2) | | | | | |
| 1055 | 429693,41 | 1300627,20 | Картометрический метод | 0.10 | - |
| 1056 | 429683,45 | 1300667,07 | Картометрический метод | 0.10 | - |
| 1057 | 429651,82 | 1300661,36 | Картометрический метод | 0.10 | - |
| 1058 | 429652,42 | 1300658,42 | Картометрический метод | 0.10 | - |
| 1059 | 429654,33 | 1300649,14 | Картометрический метод | 0.10 | - |
| 1060 | 429653,35 | 1300648,95 | Картометрический метод | 0.10 | - |
| 1061 | 429654,41 | 1300643,81 | Картометрический метод | 0.10 | - |
| 1062 | 429655,38 | 1300644,00 | Картометрический метод | 0.10 | - |
| 1063 | 429659,49 | 1300623,92 | Картометрический метод | 0.10 | - |
| 1064 | 429660,79 | 1300617,66 | Картометрический метод | 0.10 | - |
| 1065 | 429679,53 | 1300622,03 | Картометрический метод | 0.10 | - |
| 1055 | 429693,41 | 1300627,20 | Картометрический метод | 0.10 | - |
| ЕЗРЗ-3.1 (участок 18, внутренний контур 3) | | | | | |
| 1066 | 429632,29 | 1300677,68 | Картометрический метод | 0.10 | - |
| 1067 | 429632,17 | 1300678,45 | Картометрический метод | 0.10 | - |
| 1068 | 429626,15 | 1300713,75 | Картометрический метод | 0.10 | - |
| 1069 | 429612,88 | 1300714,47 | Картометрический метод | 0.10 | - |
| 1070 | 429613,00 | 1300713,58 | Картометрический метод | 0.10 | - |
| 1071 | 429613,14 | 1300709,71 | Картометрический метод | 0.10 | - |
| 1072 | 429612,14 | 1300709,69 | Картометрический метод | 0.10 | - |
| 1073 | 429612,76 | 1300698,88 | Картометрический метод | 0.10 | - |
| 1074 | 429610,39 | 1300698,67 | Картометрический метод | 0.10 | - |
| 1075 | 429610,55 | 1300693,43 | Картометрический метод | 0.10 | - |
| 1076 | 429613,06 | 1300693,59 | Картометрический метод | 0.10 | - |
| 1077 | 429613,76 | 1300681,26 | Картометрический метод | 0.10 | - |
| 1078 | 429614,76 | 1300681,32 | Картометрический метод | 0.10 | - |
| 1079 | 429615,03 | 1300677,33 | Картометрический метод | 0.10 | - |
| 1080 | 429615,11 | 1300676,33 | Картометрический метод | 0.10 | - |

| | | | | | |
|---|-----------|------------|------------------------|------|---|
| 1081 | 429617,33 | 1300676,48 | Картометрический метод | 0.10 | - |
| 1082 | 429617,63 | 1300672,73 | Картометрический метод | 0.10 | - |
| 1083 | 429628,23 | 1300673,60 | Картометрический метод | 0.10 | - |
| 1084 | 429627,94 | 1300677,33 | Картометрический метод | 0.10 | - |
| 1066 | 429632,29 | 1300677,68 | Картометрический метод | 0.10 | - |
| ЕЗРЗ-3.1 (участок 18, внутренний контур 4) | | | | | |
| 1085 | 429610,50 | 1300794,51 | Картометрический метод | 0.10 | - |
| 1086 | 429606,83 | 1300812,39 | Картометрический метод | 0.10 | - |
| 1087 | 429603,41 | 1300811,69 | Картометрический метод | 0.10 | - |
| 1088 | 429602,93 | 1300813,99 | Картометрический метод | 0.10 | - |
| 1089 | 429597,25 | 1300812,82 | Картометрический метод | 0.10 | - |
| 1090 | 429597,72 | 1300810,52 | Картометрический метод | 0.10 | - |
| 1091 | 429592,64 | 1300809,48 | Картометрический метод | 0.10 | - |
| 1092 | 429594,75 | 1300799,21 | Картометрический метод | 0.10 | - |
| 1093 | 429593,40 | 1300798,93 | Картометрический метод | 0.10 | - |
| 1094 | 429594,96 | 1300791,32 | Картометрический метод | 0.10 | - |
| 1085 | 429610,50 | 1300794,51 | Картометрический метод | 0.10 | - |
| ЕЗРЗ-3.1 (участок 19) | | | | | |
| 1095 | 429696,79 | 1301263,70 | Картометрический метод | 0.10 | - |
| 1096 | 429633,94 | 1301286,95 | Картометрический метод | 0.10 | - |
| 1097 | 429611,83 | 1301224,36 | Картометрический метод | 0.10 | - |
| 1098 | 429633,03 | 1301215,58 | Картометрический метод | 0.10 | - |
| 1099 | 429642,09 | 1301212,22 | Картометрический метод | 0.10 | - |
| 1100 | 429640,29 | 1301207,74 | Картометрический метод | 0.10 | - |
| 1101 | 429646,86 | 1301205,49 | Картометрический метод | 0.10 | - |
| 1102 | 429649,63 | 1301204,48 | Картометрический метод | 0.10 | - |
| 1103 | 429649,39 | 1301203,82 | Картометрический метод | 0.10 | - |
| 1104 | 429650,79 | 1301203,31 | Картометрический метод | 0.10 | - |
| 1105 | 429650,15 | 1301201,60 | Картометрический метод | 0.10 | - |
| 1106 | 429659,56 | 1301198,16 | Картометрический метод | 0.10 | - |
| 1107 | 429671,16 | 1301194,11 | Картометрический метод | 0.10 | - |
| 1095 | 429696,79 | 1301263,70 | Картометрический метод | 0.10 | - |
| ЕЗРЗ-3.1 (участок 20) | | | | | |
| 1108 | 430051,71 | 1301823,07 | Картометрический метод | 0.10 | - |
| 1109 | 430007,67 | 1301839,39 | Картометрический метод | 0.10 | - |
| 1110 | 430001,03 | 1301841,74 | Картометрический метод | 0.10 | - |

| | | | | | |
|--|-----------|------------|------------------------|------|---|
| 1111 | 429990,90 | 1301811,21 | Картометрический метод | 0.10 | - |
| 1112 | 429990,72 | 1301810,67 | Картометрический метод | 0.10 | - |
| 1113 | 429984,60 | 1301791,65 | Картометрический метод | 0.10 | - |
| 1114 | 429900,77 | 1301818,64 | Картометрический метод | 0.10 | - |
| 1115 | 429888,84 | 1301784,64 | Картометрический метод | 0.10 | - |
| 1116 | 429884,30 | 1301771,69 | Картометрический метод | 0.10 | - |
| 1117 | 429869,08 | 1301726,92 | Картометрический метод | 0.10 | - |
| 1118 | 429866,17 | 1301718,36 | Картометрический метод | 0.10 | - |
| 1119 | 429879,71 | 1301713,75 | Картометрический метод | 0.10 | - |
| 1120 | 429892,81 | 1301709,30 | Картометрический метод | 0.10 | - |
| 1121 | 429978,93 | 1301678,67 | Картометрический метод | 0.10 | - |
| 1122 | 429999,69 | 1301672,85 | Картометрический метод | 0.10 | - |
| 1123 | 430041,74 | 1301792,92 | Картометрический метод | 0.10 | - |
| 1108 | 430051,71 | 1301823,07 | Картометрический метод | 0.10 | - |
| ЕЗР3-3.1 (участок 21) | | | | | |
| 1124 | 429844,09 | 1301836,08 | Картометрический метод | 0.10 | - |
| 1125 | 429822,20 | 1301844,30 | Картометрический метод | 0.10 | - |
| 1126 | 429820,64 | 1301844,80 | Картометрический метод | 0.10 | - |
| 1127 | 429790,24 | 1301856,92 | Картометрический метод | 0.10 | - |
| 1128 | 429789,31 | 1301857,28 | Картометрический метод | 0.10 | - |
| 1129 | 429786,82 | 1301858,24 | Картометрический метод | 0.10 | - |
| 1130 | 429794,12 | 1301879,04 | Картометрический метод | 0.10 | - |
| 1131 | 429751,29 | 1301893,30 | Картометрический метод | 0.10 | - |
| 1132 | 429743,06 | 1301870,82 | Картометрический метод | 0.10 | - |
| 1133 | 429728,55 | 1301865,93 | Картометрический метод | 0.10 | - |
| 1134 | 429709,83 | 1301814,50 | Картометрический метод | 0.10 | - |
| 1135 | 429794,16 | 1301772,77 | Картометрический метод | 0.10 | - |
| 1136 | 429804,33 | 1301769,49 | Картометрический метод | 0.10 | - |
| 1137 | 429824,41 | 1301761,17 | Картометрический метод | 0.10 | - |
| 1138 | 429826,77 | 1301767,24 | Картометрический метод | 0.10 | - |
| 1139 | 429840,21 | 1301801,81 | Картометрический метод | 0.10 | - |
| 1140 | 429836,84 | 1301806,47 | Картометрический метод | 0.10 | - |
| 1141 | 429836,17 | 1301810,28 | Картометрический метод | 0.10 | - |
| 1124 | 429844,09 | 1301836,08 | Картометрический метод | 0.10 | - |
| ЕЗР3-3.1 (участок 22, внешний контур) | | | | | |
| 1142 | 429469,29 | 1300607,60 | Картометрический метод | 0.10 | - |

| | | | | | |
|-------------|-----------|------------|------------------------|------|---|
| 1143 | 429464,59 | 1300620,94 | Картометрический метод | 0.10 | - |
| 1144 | 429462,04 | 1300628,18 | Картометрический метод | 0.10 | - |
| 1145 | 429461,86 | 1300628,68 | Картометрический метод | 0.10 | - |
| 1146 | 429460,28 | 1300633,18 | Картометрический метод | 0.10 | - |
| 1147 | 429448,99 | 1300665,35 | Картометрический метод | 0.10 | - |
| 1148 | 429459,58 | 1300668,93 | Картометрический метод | 0.10 | - |
| 1149 | 429461,47 | 1300669,58 | Картометрический метод | 0.10 | - |
| 1150 | 429468,16 | 1300671,83 | Картометрический метод | 0.10 | - |
| 1151 | 429465,42 | 1300680,65 | Картометрический метод | 0.10 | - |
| 1152 | 429445,81 | 1300743,77 | Картометрический метод | 0.10 | - |
| 1153 | 429436,07 | 1300776,04 | Картометрический метод | 0.10 | - |
| 1154 | 429414,61 | 1300769,56 | Картометрический метод | 0.10 | - |
| 1155 (1308) | 429394,56 | 1300763,51 | Картометрический метод | 0.10 | - |
| 1156 | 429396,82 | 1300756,58 | Картометрический метод | 0.10 | - |
| 1157 | 429398,12 | 1300753,02 | Картометрический метод | 0.10 | - |
| 1158 | 429401,26 | 1300743,71 | Картометрический метод | 0.10 | - |
| 1159 | 429405,10 | 1300731,22 | Картометрический метод | 0.10 | - |
| 1160 | 429407,76 | 1300724,49 | Картометрический метод | 0.10 | - |
| 1161 | 429409,33 | 1300720,25 | Картометрический метод | 0.10 | - |
| 1162 | 429416,15 | 1300699,79 | Картометрический метод | 0.10 | - |
| 1163 | 429377,43 | 1300688,31 | Картометрический метод | 0.10 | - |
| 1164 | 429378,66 | 1300683,66 | Картометрический метод | 0.10 | - |
| 1165 | 429383,96 | 1300668,25 | Картометрический метод | 0.10 | - |
| 1166 | 429388,89 | 1300670,13 | Картометрический метод | 0.10 | - |
| 1167 | 429395,00 | 1300672,30 | Картометрический метод | 0.10 | - |
| 1168 | 429396,87 | 1300667,53 | Картометрический метод | 0.10 | - |
| 1169 | 429406,13 | 1300670,80 | Картометрический метод | 0.10 | - |
| 1170 | 429407,35 | 1300671,27 | Картометрический метод | 0.10 | - |
| 1171 | 429408,74 | 1300668,23 | Картометрический метод | 0.10 | - |
| 1172 | 429411,86 | 1300659,47 | Картометрический метод | 0.10 | - |
| 1173 | 429423,50 | 1300626,46 | Картометрический метод | 0.10 | - |
| 1174 | 429424,23 | 1300624,39 | Картометрический метод | 0.10 | - |
| 1175 | 429427,38 | 1300615,84 | Картометрический метод | 0.10 | - |
| 1176 | 429425,86 | 1300615,33 | Картометрический метод | 0.10 | - |
| 1177 | 429415,48 | 1300611,56 | Картометрический метод | 0.10 | - |

| | | | | | |
|------|-----------|------------|------------------------|------|---|
| 1178 | 429410,06 | 1300609,73 | Картометрический метод | 0.10 | - |
| 1179 | 429407,07 | 1300608,59 | Картометрический метод | 0.10 | - |
| 1180 | 429404,31 | 1300607,55 | Картометрический метод | 0.10 | - |
| 1181 | 429401,60 | 1300615,38 | Картометрический метод | 0.10 | - |
| 1182 | 429378,90 | 1300610,60 | Картометрический метод | 0.10 | - |
| 1183 | 429351,90 | 1300598,87 | Картометрический метод | 0.10 | - |
| 1184 | 429321,73 | 1300599,89 | Картометрический метод | 0.10 | - |
| 1185 | 429304,36 | 1300592,22 | Картометрический метод | 0.10 | - |
| 1186 | 429280,32 | 1300581,84 | Картометрический метод | 0.10 | - |
| 1187 | 429248,99 | 1300644,74 | Картометрический метод | 0.10 | - |
| 1188 | 429241,89 | 1300641,18 | Картометрический метод | 0.10 | - |
| 1189 | 429213,57 | 1300697,59 | Картометрический метод | 0.10 | - |
| 1190 | 429205,74 | 1300713,84 | Картометрический метод | 0.10 | - |
| 1191 | 429205,17 | 1300713,61 | Картометрический метод | 0.10 | - |
| 1192 | 429201,65 | 1300720,61 | Картометрический метод | 0.10 | - |
| 1193 | 429196,44 | 1300731,61 | Картометрический метод | 0.10 | - |
| 1194 | 429178,39 | 1300771,07 | Картометрический метод | 0.10 | - |
| 1195 | 429150,94 | 1300843,80 | Картометрический метод | 0.10 | - |
| 1196 | 429146,13 | 1300857,04 | Картометрический метод | 0.10 | - |
| 1197 | 429140,72 | 1300873,53 | Картометрический метод | 0.10 | - |
| 1198 | 429134,75 | 1300891,64 | Картометрический метод | 0.10 | - |
| 1199 | 429132,23 | 1300898,54 | Картометрический метод | 0.10 | - |
| 1200 | 429131,72 | 1300899,96 | Картометрический метод | 0.10 | - |
| 1201 | 429129,81 | 1300905,44 | Картометрический метод | 0.10 | - |
| 1202 | 429127,73 | 1300910,28 | Картометрический метод | 0.10 | - |
| 1203 | 429138,33 | 1300914,06 | Картометрический метод | 0.10 | - |
| 1204 | 429141,80 | 1300913,32 | Картометрический метод | 0.10 | - |
| 1205 | 429143,35 | 1300914,26 | Картометрический метод | 0.10 | - |
| 1206 | 429151,30 | 1300898,32 | Картометрический метод | 0.10 | - |
| 1207 | 429156,45 | 1300900,89 | Картометрический метод | 0.10 | - |
| 1208 | 429163,28 | 1300882,15 | Картометрический метод | 0.10 | - |
| 1209 | 429193,42 | 1300891,92 | Картометрический метод | 0.10 | - |
| 1210 | 429185,81 | 1300911,27 | Картометрический метод | 0.10 | - |
| 1211 | 429179,45 | 1300927,45 | Картометрический метод | 0.10 | - |
| 1212 | 429176,49 | 1300935,00 | Картометрический метод | 0.10 | - |

| | | | | | |
|------|-----------|------------|------------------------|------|---|
| 1213 | 429158,19 | 1300931,35 | Картометрический метод | 0.10 | - |
| 1214 | 429124,24 | 1300921,47 | Картометрический метод | 0.10 | - |
| 1215 | 429104,76 | 1300977,93 | Картометрический метод | 0.10 | - |
| 1216 | 429110,63 | 1300979,76 | Картометрический метод | 0.10 | - |
| 1217 | 429125,30 | 1300984,32 | Картометрический метод | 0.10 | - |
| 1218 | 429129,93 | 1300985,77 | Картометрический метод | 0.10 | - |
| 1219 | 429134,31 | 1300986,49 | Картометрический метод | 0.10 | - |
| 1220 | 429140,92 | 1300988,31 | Картометрический метод | 0.10 | - |
| 1221 | 429145,29 | 1300996,47 | Картометрический метод | 0.10 | - |
| 1222 | 429210,52 | 1301007,10 | Картометрический метод | 0.10 | - |
| 1223 | 429228,87 | 1300992,64 | Картометрический метод | 0.10 | - |
| 1224 | 429246,53 | 1300978,68 | Картометрический метод | 0.10 | - |
| 1225 | 429249,28 | 1300976,51 | Картометрический метод | 0.10 | - |
| 1226 | 429264,06 | 1300953,94 | Картометрический метод | 0.10 | - |
| 1227 | 429274,37 | 1300938,19 | Картометрический метод | 0.10 | - |
| 1228 | 429296,29 | 1300950,82 | Картометрический метод | 0.10 | - |
| 1229 | 429309,68 | 1300957,93 | Картометрический метод | 0.10 | - |
| 1230 | 429315,66 | 1300965,27 | Картометрический метод | 0.10 | - |
| 1231 | 429323,42 | 1300977,65 | Картометрический метод | 0.10 | - |
| 1232 | 429338,77 | 1301004,23 | Картометрический метод | 0.10 | - |
| 1233 | 429337,44 | 1301007,07 | Картометрический метод | 0.10 | - |
| 1234 | 429334,78 | 1301008,09 | Картометрический метод | 0.10 | - |
| 1235 | 429326,66 | 1301017,38 | Картометрический метод | 0.10 | - |
| 1236 | 429311,81 | 1301032,29 | Картометрический метод | 0.10 | - |
| 1237 | 429284,91 | 1301049,97 | Картометрический метод | 0.10 | - |
| 1238 | 429218,69 | 1301126,50 | Картометрический метод | 0.10 | - |
| 1239 | 429216,40 | 1301130,54 | Картометрический метод | 0.10 | - |
| 1240 | 429214,20 | 1301133,30 | Картометрический метод | 0.10 | - |
| 1241 | 429208,49 | 1301139,91 | Картометрический метод | 0.10 | - |
| 1242 | 429197,51 | 1301148,26 | Картометрический метод | 0.10 | - |
| 1243 | 429196,34 | 1301149,72 | Картометрический метод | 0.10 | - |
| 1244 | 429175,36 | 1301169,46 | Картометрический метод | 0.10 | - |
| 1245 | 429096,57 | 1301151,56 | Картометрический метод | 0.10 | - |
| 1246 | 429108,13 | 1301110,13 | Картометрический метод | 0.10 | - |
| 1247 | 429069,81 | 1301098,27 | Картометрический метод | 0.10 | - |

| | | | | | |
|------|-----------|------------|------------------------|------|---|
| 1248 | 429056,58 | 1301140,98 | Картометрический метод | 0.10 | - |
| 1249 | 429046,14 | 1301138,22 | Картометрический метод | 0.10 | - |
| 1250 | 429084,33 | 1301005,91 | Картометрический метод | 0.10 | - |
| 1251 | 429130,55 | 1300842,14 | Картометрический метод | 0.10 | - |
| 1252 | 429132,70 | 1300836,66 | Картометрический метод | 0.10 | - |
| 1253 | 429136,86 | 1300824,92 | Картометрический метод | 0.10 | - |
| 1254 | 429137,99 | 1300822,51 | Картометрический метод | 0.10 | - |
| 1255 | 429140,77 | 1300815,19 | Картометрический метод | 0.10 | - |
| 1256 | 429166,26 | 1300734,94 | Картометрический метод | 0.10 | - |
| 1257 | 429175,07 | 1300718,20 | Картометрический метод | 0.10 | - |
| 1258 | 429176,02 | 1300715,06 | Картометрический метод | 0.10 | - |
| 1259 | 429176,20 | 1300709,11 | Картометрический метод | 0.10 | - |
| 1260 | 429151,08 | 1300695,88 | Картометрический метод | 0.10 | - |
| 1261 | 429178,32 | 1300639,96 | Картометрический метод | 0.10 | - |
| 1262 | 429196,48 | 1300648,80 | Картометрический метод | 0.10 | - |
| 1263 | 429202,27 | 1300637,03 | Картометрический метод | 0.10 | - |
| 1264 | 429202,72 | 1300637,26 | Картометрический метод | 0.10 | - |
| 1265 | 429212,17 | 1300642,00 | Картометрический метод | 0.10 | - |
| 1266 | 429216,86 | 1300644,16 | Картометрический метод | 0.10 | - |
| 1267 | 429227,32 | 1300622,43 | Картометрический метод | 0.10 | - |
| 1268 | 429228,00 | 1300620,65 | Картометрический метод | 0.10 | - |
| 1269 | 429228,15 | 1300619,49 | Картометрический метод | 0.10 | - |
| 1270 | 429231,40 | 1300613,03 | Картометрический метод | 0.10 | - |
| 1271 | 429232,64 | 1300613,65 | Картометрический метод | 0.10 | - |
| 1272 | 429236,01 | 1300606,95 | Картометрический метод | 0.10 | - |
| 1273 | 429236,55 | 1300605,75 | Картометрический метод | 0.10 | - |
| 1274 | 429235,84 | 1300605,38 | Картометрический метод | 0.10 | - |
| 1275 | 429239,80 | 1300598,44 | Картометрический метод | 0.10 | - |
| 1276 | 429267,63 | 1300537,56 | Картометрический метод | 0.10 | - |
| 1277 | 429280,04 | 1300541,77 | Картометрический метод | 0.10 | - |
| 1278 | 429297,74 | 1300543,01 | Картометрический метод | 0.10 | - |
| 1279 | 429366,30 | 1300547,79 | Картометрический метод | 0.10 | - |
| 1280 | 429456,23 | 1300554,07 | Картометрический метод | 0.10 | - |
| 1281 | 429440,97 | 1300596,79 | Картометрический метод | 0.10 | - |
| 1282 | 429450,00 | 1300599,99 | Картометрический метод | 0.10 | - |

| | | | | | |
|---|-----------|------------|------------------------|------|---|
| 1283 | 429461,61 | 1300604,60 | Картометрический метод | 0.10 | - |
| 1142 | 429469,29 | 1300607,60 | Картометрический метод | 0.10 | - |
| ЕЗРЗ-3.1 (участок 22, внутренний контур) | | | | | |
| 1284 | 429190,86 | 1301039,61 | Картометрический метод | 0.10 | - |
| 1285 | 429188,10 | 1301053,37 | Картометрический метод | 0.10 | - |
| 1286 | 429186,16 | 1301058,96 | Картометрический метод | 0.10 | - |
| 1287 | 429180,13 | 1301070,26 | Картометрический метод | 0.10 | - |
| 1288 | 429158,68 | 1301068,13 | Картометрический метод | 0.10 | - |
| 1289 | 429156,08 | 1301055,68 | Картометрический метод | 0.10 | - |
| 1290 | 429148,18 | 1301053,82 | Картометрический метод | 0.10 | - |
| 1291 | 429145,37 | 1301053,26 | Картометрический метод | 0.10 | - |
| 1292 | 429111,27 | 1301051,60 | Картометрический метод | 0.10 | - |
| 1293 | 429086,21 | 1301044,82 | Картометрический метод | 0.10 | - |
| 1294 | 429090,08 | 1301031,84 | Картометрический метод | 0.10 | - |
| 1295 | 429093,76 | 1301019,19 | Картометрический метод | 0.10 | - |
| 1296 | 429102,97 | 1301021,02 | Картометрический метод | 0.10 | - |
| 1297 | 429110,78 | 1301022,56 | Картометрический метод | 0.10 | - |
| 1298 | 429119,85 | 1301024,60 | Картометрический метод | 0.10 | - |
| 1299 | 429128,97 | 1301026,37 | Картометрический метод | 0.10 | - |
| 1300 | 429137,20 | 1301028,55 | Картометрический метод | 0.10 | - |
| 1301 | 429149,64 | 1301030,34 | Картометрический метод | 0.10 | - |
| 1302 | 429157,68 | 1301032,32 | Картометрический метод | 0.10 | - |
| 1303 | 429160,84 | 1301033,58 | Картометрический метод | 0.10 | - |
| 1304 | 429161,82 | 1301033,80 | Картометрический метод | 0.10 | - |
| 1305 | 429179,04 | 1301037,77 | Картометрический метод | 0.10 | - |
| 1306 | 429179,15 | 1301037,11 | Картометрический метод | 0.10 | - |
| 1307 | 429186,60 | 1301038,70 | Картометрический метод | 0.10 | - |
| 1284 | 429190,86 | 1301039,61 | Картометрический метод | 0.10 | - |
| ЕЗРЗ-3.1 (участок 23) | | | | | |
| 1155 (1308) | 429394,56 | 1300763,51 | Картометрический метод | 0.10 | - |
| 1309 | 429376,59 | 1300815,63 | Картометрический метод | 0.10 | - |
| 1310 | 429313,04 | 1300795,99 | Картометрический метод | 0.10 | - |
| 1311 | 429317,96 | 1300780,08 | Картометрический метод | 0.10 | - |
| 1312 | 429324,91 | 1300757,59 | Картометрический метод | 0.10 | - |
| 1313 | 429325,54 | 1300755,31 | Картометрический метод | 0.10 | - |
| 1314 | 429328,31 | 1300756,08 | Картометрический метод | 0.10 | - |

| | | | | | |
|------------------------------|-----------|------------|------------------------|------|---|
| 1315 | 429354,85 | 1300763,43 | Картометрический метод | 0.10 | - |
| 1316 | 429358,42 | 1300751,73 | Картометрический метод | 0.10 | - |
| 1155 (1308) | 429394,56 | 1300763,51 | Картометрический метод | 0.10 | - |
| ЕЗР3-3.1 (участок 24) | | | | | |
| 1317 | 429073,13 | 1300341,87 | Картометрический метод | 0.10 | - |
| 1318 | 429064,86 | 1300374,38 | Картометрический метод | 0.10 | - |
| 1319 | 429048,00 | 1300436,57 | Картометрический метод | 0.10 | - |
| 1320 | 429069,52 | 1300444,50 | Картометрический метод | 0.10 | - |
| 1321 | 429067,78 | 1300454,79 | Картометрический метод | 0.10 | - |
| 1322 | 429062,81 | 1300473,83 | Картометрический метод | 0.10 | - |
| 1323 | 429061,35 | 1300478,94 | Картометрический метод | 0.10 | - |
| 1324 | 429059,79 | 1300484,15 | Картометрический метод | 0.10 | - |
| 1325 | 429059,28 | 1300486,05 | Картометрический метод | 0.10 | - |
| 1326 | 429047,61 | 1300482,90 | Картометрический метод | 0.10 | - |
| 1327 | 429016,29 | 1300475,41 | Картометрический метод | 0.10 | - |
| 1328 | 429002,15 | 1300506,30 | Картометрический метод | 0.10 | - |
| 1329 | 428961,21 | 1300531,22 | Картометрический метод | 0.10 | - |
| 1330 | 428946,09 | 1300536,71 | Картометрический метод | 0.10 | - |
| 1331 | 428941,48 | 1300538,44 | Картометрический метод | 0.10 | - |
| 1332 | 428917,46 | 1300547,45 | Картометрический метод | 0.10 | - |
| 1333 | 428883,85 | 1300537,51 | Картометрический метод | 0.10 | - |
| 1334 | 428868,46 | 1300531,08 | Картометрический метод | 0.10 | - |
| 1335 | 428837,77 | 1300519,39 | Картометрический метод | 0.10 | - |
| 1336 | 428829,59 | 1300516,27 | Картометрический метод | 0.10 | - |
| 1337 | 428830,31 | 1300515,06 | Картометрический метод | 0.10 | - |
| 1338 | 428843,43 | 1300492,28 | Картометрический метод | 0.10 | - |
| 1339 | 428858,00 | 1300467,36 | Картометрический метод | 0.10 | - |
| 1340 | 428881,06 | 1300443,57 | Картометрический метод | 0.10 | - |
| 1341 | 428883,72 | 1300437,63 | Картометрический метод | 0.10 | - |
| 1342 | 428892,83 | 1300422,40 | Картометрический метод | 0.10 | - |
| 1343 | 428896,93 | 1300423,83 | Картометрический метод | 0.10 | - |
| 1344 | 428901,37 | 1300415,83 | Картометрический метод | 0.10 | - |
| 1345 | 428919,90 | 1300422,70 | Картометрический метод | 0.10 | - |
| 1346 | 428923,99 | 1300416,92 | Картометрический метод | 0.10 | - |
| 1347 | 428926,07 | 1300410,91 | Картометрический метод | 0.10 | - |
| 1348 | 428925,78 | 1300406,34 | Картометрический метод | 0.10 | - |

| | | | | | |
|--|-----------|------------|------------------------|------|---|
| 1349 | 428926,03 | 1300400,70 | Картометрический метод | 0.10 | - |
| 1350 | 428933,89 | 1300347,74 | Картометрический метод | 0.10 | - |
| 1351 | 428938,57 | 1300340,43 | Картометрический метод | 0.10 | - |
| 1352 | 428944,01 | 1300331,95 | Картометрический метод | 0.10 | - |
| 1353 | 428958,01 | 1300310,10 | Картометрический метод | 0.10 | - |
| 1354 | 428979,31 | 1300276,86 | Картометрический метод | 0.10 | - |
| 1355 | 429006,70 | 1300296,62 | Картометрический метод | 0.10 | - |
| 1356 | 429023,62 | 1300307,97 | Картометрический метод | 0.10 | - |
| 1317 | 429073,13 | 1300341,87 | Картометрический метод | 0.10 | - |
| ЕЗРЗ-3.1 (участок 25, внешний контур) | | | | | |
| 1357 | 429621,99 | 1298536,59 | Картометрический метод | 0.10 | - |
| 1358 | 429621,44 | 1298537,78 | Картометрический метод | 0.10 | - |
| 1359 | 429620,00 | 1298540,95 | Картометрический метод | 0.10 | - |
| 1360 | 429619,33 | 1298541,67 | Картометрический метод | 0.10 | - |
| 1361 | 429613,45 | 1298567,89 | Картометрический метод | 0.10 | - |
| 1362 | 429609,64 | 1298566,93 | Картометрический метод | 0.10 | - |
| 1363 | 429608,70 | 1298569,88 | Картометрический метод | 0.10 | - |
| 1364 | 429605,54 | 1298579,33 | Картометрический метод | 0.10 | - |
| 1365 | 429605,56 | 1298581,79 | Картометрический метод | 0.10 | - |
| 1366 | 429604,71 | 1298583,70 | Картометрический метод | 0.10 | - |
| 1367 | 429438,89 | 1298534,71 | Картометрический метод | 0.10 | - |
| 1368 | 429298,07 | 1298500,06 | Картометрический метод | 0.10 | - |
| 1369 | 429282,30 | 1298506,19 | Картометрический метод | 0.10 | - |
| 1370 | 429299,34 | 1298541,59 | Картометрический метод | 0.10 | - |
| 1371 | 429303,59 | 1298540,63 | Картометрический метод | 0.10 | - |
| 1372 | 429316,32 | 1298538,74 | Картометрический метод | 0.10 | - |
| 1373 | 429328,65 | 1298536,99 | Картометрический метод | 0.10 | - |
| 1374 | 429350,45 | 1298551,08 | Картометрический метод | 0.10 | - |
| 1375 | 429371,07 | 1298580,81 | Картометрический метод | 0.10 | - |
| 1376 | 429373,11 | 1298591,64 | Картометрический метод | 0.10 | - |
| 1377 | 429375,25 | 1298618,56 | Картометрический метод | 0.10 | - |
| 1378 | 429375,17 | 1298642,24 | Картометрический метод | 0.10 | - |
| 1379 | 429363,76 | 1298671,72 | Картометрический метод | 0.10 | - |
| 1380 | 429338,88 | 1298682,32 | Картометрический метод | 0.10 | - |
| 1381 | 429340,96 | 1298695,75 | Картометрический метод | 0.10 | - |
| 1382 | 429338,68 | 1298730,52 | Картометрический метод | 0.10 | - |

| | | | | | |
|------|-----------|------------|------------------------|------|---|
| 1383 | 429330,63 | 1298789,19 | Картометрический метод | 0.10 | - |
| 1384 | 429319,29 | 1298787,71 | Картометрический метод | 0.10 | - |
| 1385 | 429293,63 | 1298784,35 | Картометрический метод | 0.10 | - |
| 1386 | 429277,98 | 1298782,31 | Картометрический метод | 0.10 | - |
| 1387 | 429271,53 | 1298741,29 | Картометрический метод | 0.10 | - |
| 1388 | 429250,11 | 1298721,69 | Картометрический метод | 0.10 | - |
| 1389 | 429244,42 | 1298701,60 | Картометрический метод | 0.10 | - |
| 1390 | 429242,24 | 1298693,92 | Картометрический метод | 0.10 | - |
| 1391 | 429232,83 | 1298698,68 | Картометрический метод | 0.10 | - |
| 1392 | 429217,26 | 1298705,51 | Картометрический метод | 0.10 | - |
| 1393 | 429214,52 | 1298705,54 | Картометрический метод | 0.10 | - |
| 1394 | 429209,21 | 1298717,59 | Картометрический метод | 0.10 | - |
| 1395 | 429212,61 | 1298720,53 | Картометрический метод | 0.10 | - |
| 1396 | 429217,05 | 1298724,95 | Картометрический метод | 0.10 | - |
| 1397 | 429222,12 | 1298730,69 | Картометрический метод | 0.10 | - |
| 1398 | 429218,36 | 1298739,44 | Картометрический метод | 0.10 | - |
| 1399 | 429216,60 | 1298742,01 | Картометрический метод | 0.10 | - |
| 1400 | 429211,36 | 1298749,72 | Картометрический метод | 0.10 | - |
| 1401 | 429208,79 | 1298757,42 | Картометрический метод | 0.10 | - |
| 1402 | 429223,57 | 1298768,01 | Картометрический метод | 0.10 | - |
| 1403 | 429227,35 | 1298770,38 | Картометрический метод | 0.10 | - |
| 1404 | 429236,19 | 1298773,65 | Картометрический метод | 0.10 | - |
| 1405 | 429239,19 | 1298793,50 | Картометрический метод | 0.10 | - |
| 1406 | 429239,81 | 1298805,01 | Картометрический метод | 0.10 | - |
| 1407 | 429240,02 | 1298806,10 | Картометрический метод | 0.10 | - |
| 1408 | 429235,22 | 1298811,59 | Картометрический метод | 0.10 | - |
| 1409 | 429225,65 | 1298833,94 | Картометрический метод | 0.10 | - |
| 1410 | 429217,51 | 1298839,77 | Картометрический метод | 0.10 | - |
| 1411 | 429190,35 | 1298835,28 | Картометрический метод | 0.10 | - |
| 1412 | 429172,82 | 1298854,25 | Картометрический метод | 0.10 | - |
| 1413 | 429162,11 | 1298844,53 | Картометрический метод | 0.10 | - |
| 1414 | 429153,87 | 1298835,15 | Картометрический метод | 0.10 | - |
| 1415 | 429147,81 | 1298827,51 | Картометрический метод | 0.10 | - |
| 1416 | 429141,66 | 1298820,10 | Картометрический метод | 0.10 | - |
| 1417 | 429138,49 | 1298817,41 | Картометрический метод | 0.10 | - |

| | | | | | |
|------|-----------|------------|------------------------|------|---|
| 1418 | 429133,90 | 1298811,62 | Картометрический метод | 0.10 | - |
| 1419 | 429135,10 | 1298810,07 | Картометрический метод | 0.10 | - |
| 1420 | 429126,55 | 1298801,77 | Картометрический метод | 0.10 | - |
| 1421 | 429133,07 | 1298793,46 | Картометрический метод | 0.10 | - |
| 1422 | 429140,69 | 1298778,42 | Картометрический метод | 0.10 | - |
| 1423 | 429132,92 | 1298767,43 | Картометрический метод | 0.10 | - |
| 1424 | 429131,23 | 1298766,81 | Картометрический метод | 0.10 | - |
| 1425 | 429127,34 | 1298764,69 | Картометрический метод | 0.10 | - |
| 1426 | 429113,69 | 1298751,62 | Картометрический метод | 0.10 | - |
| 1427 | 429096,55 | 1298737,76 | Картометрический метод | 0.10 | - |
| 1428 | 429082,38 | 1298730,39 | Картометрический метод | 0.10 | - |
| 1429 | 429081,47 | 1298730,12 | Картометрический метод | 0.10 | - |
| 1430 | 429066,97 | 1298725,59 | Картометрический метод | 0.10 | - |
| 1431 | 429051,25 | 1298720,68 | Картометрический метод | 0.10 | - |
| 1432 | 429050,46 | 1298720,43 | Картометрический метод | 0.10 | - |
| 1433 | 429037,42 | 1298716,35 | Картометрический метод | 0.10 | - |
| 1434 | 429016,78 | 1298717,86 | Картометрический метод | 0.10 | - |
| 1435 | 429007,34 | 1298711,79 | Картометрический метод | 0.10 | - |
| 1436 | 428997,91 | 1298705,73 | Картометрический метод | 0.10 | - |
| 1437 | 428992,36 | 1298702,16 | Картометрический метод | 0.10 | - |
| 1438 | 428979,80 | 1298694,09 | Картометрический метод | 0.10 | - |
| 1439 | 428962,10 | 1298680,01 | Картометрический метод | 0.10 | - |
| 1440 | 428960,86 | 1298679,21 | Картометрический метод | 0.10 | - |
| 1441 | 428957,55 | 1298677,91 | Картометрический метод | 0.10 | - |
| 1442 | 428955,67 | 1298676,73 | Картометрический метод | 0.10 | - |
| 1443 | 428952,66 | 1298674,64 | Картометрический метод | 0.10 | - |
| 1444 | 428950,89 | 1298673,70 | Картометрический метод | 0.10 | - |
| 1445 | 428944,81 | 1298682,81 | Картометрический метод | 0.10 | - |
| 1446 | 428941,94 | 1298688,10 | Картометрический метод | 0.10 | - |
| 1447 | 428931,08 | 1298687,76 | Картометрический метод | 0.10 | - |
| 1448 | 428919,49 | 1298682,56 | Картометрический метод | 0.10 | - |
| 1449 | 428905,02 | 1298670,58 | Картометрический метод | 0.10 | - |
| 1450 | 428885,19 | 1298671,91 | Картометрический метод | 0.10 | - |
| 1451 | 428871,26 | 1298683,42 | Картометрический метод | 0.10 | - |
| 1452 | 428865,65 | 1298682,23 | Картометрический метод | 0.10 | - |

| | | | | | |
|------|-----------|------------|------------------------|------|---|
| 1453 | 428856,53 | 1298680,30 | Картометрический метод | 0.10 | - |
| 1454 | 428852,27 | 1298687,83 | Картометрический метод | 0.10 | - |
| 1455 | 428854,67 | 1298691,92 | Картометрический метод | 0.10 | - |
| 1456 | 428860,58 | 1298694,18 | Картометрический метод | 0.10 | - |
| 1457 | 428863,53 | 1298695,76 | Картометрический метод | 0.10 | - |
| 1458 | 428868,81 | 1298701,11 | Картометрический метод | 0.10 | - |
| 1459 | 428890,18 | 1298702,60 | Картометрический метод | 0.10 | - |
| 1460 | 428902,38 | 1298703,42 | Картометрический метод | 0.10 | - |
| 1461 | 428922,42 | 1298714,01 | Картометрический метод | 0.10 | - |
| 1462 | 428931,20 | 1298717,02 | Картометрический метод | 0.10 | - |
| 1463 | 428963,39 | 1298695,89 | Картометрический метод | 0.10 | - |
| 1464 | 428999,80 | 1298731,77 | Картометрический метод | 0.10 | - |
| 1465 | 429021,74 | 1298753,66 | Картометрический метод | 0.10 | - |
| 1466 | 429038,48 | 1298765,18 | Картометрический метод | 0.10 | - |
| 1467 | 429043,47 | 1298770,10 | Картометрический метод | 0.10 | - |
| 1468 | 429066,33 | 1298782,54 | Картометрический метод | 0.10 | - |
| 1469 | 429075,26 | 1298791,35 | Картометрический метод | 0.10 | - |
| 1470 | 429084,16 | 1298800,10 | Картометрический метод | 0.10 | - |
| 1471 | 429093,10 | 1298808,90 | Картометрический метод | 0.10 | - |
| 1472 | 429102,02 | 1298817,73 | Картометрический метод | 0.10 | - |
| 1473 | 429117,56 | 1298838,71 | Картометрический метод | 0.10 | - |
| 1474 | 429117,16 | 1298848,68 | Картометрический метод | 0.10 | - |
| 1475 | 429131,26 | 1298884,74 | Картометрический метод | 0.10 | - |
| 1476 | 429143,56 | 1298897,28 | Картометрический метод | 0.10 | - |
| 1477 | 429148,17 | 1298926,97 | Картометрический метод | 0.10 | - |
| 1478 | 429133,26 | 1298945,72 | Картометрический метод | 0.10 | - |
| 1479 | 429126,24 | 1298952,84 | Картометрический метод | 0.10 | - |
| 1480 | 429100,86 | 1298984,89 | Картометрический метод | 0.10 | - |
| 1481 | 429104,43 | 1299015,31 | Картометрический метод | 0.10 | - |
| 1482 | 429112,02 | 1299062,48 | Картометрический метод | 0.10 | - |
| 1483 | 429112,02 | 1299107,02 | Картометрический метод | 0.10 | - |
| 1484 | 429109,05 | 1299169,04 | Картометрический метод | 0.10 | - |
| 1485 | 429102,78 | 1299196,75 | Картометрический метод | 0.10 | - |
| 1486 | 429024,13 | 1299337,67 | Картометрический метод | 0.10 | - |
| 1487 | 429003,48 | 1299375,88 | Картометрический метод | 0.10 | - |

| | | | | | |
|------|-----------|------------|------------------------|------|---|
| 1488 | 428992,55 | 1299403,92 | Картометрический метод | 0.10 | - |
| 1489 | 428992,55 | 1299428,47 | Картометрический метод | 0.10 | - |
| 1490 | 428999,29 | 1299464,42 | Картометрический метод | 0.10 | - |
| 1491 | 429039,99 | 1299469,11 | Картометрический метод | 0.10 | - |
| 1492 | 429048,56 | 1299477,15 | Картометрический метод | 0.10 | - |
| 1493 | 429051,63 | 1299480,03 | Картометрический метод | 0.10 | - |
| 1494 | 429047,89 | 1299496,71 | Картометрический метод | 0.10 | - |
| 1495 | 429046,02 | 1299500,48 | Картометрический метод | 0.10 | - |
| 1496 | 429044,79 | 1299502,11 | Картометрический метод | 0.10 | - |
| 1497 | 429084,51 | 1299510,31 | Картометрический метод | 0.10 | - |
| 1498 | 429113,20 | 1299521,98 | Картометрический метод | 0.10 | - |
| 1499 | 429136,94 | 1299535,44 | Картометрический метод | 0.10 | - |
| 1500 | 429185,71 | 1299568,74 | Картометрический метод | 0.10 | - |
| 1501 | 429206,97 | 1299585,41 | Картометрический метод | 0.10 | - |
| 1502 | 429221,57 | 1299596,42 | Картометрический метод | 0.10 | - |
| 1503 | 429228,08 | 1299600,91 | Картометрический метод | 0.10 | - |
| 1504 | 429227,47 | 1299608,26 | Картометрический метод | 0.10 | - |
| 1505 | 429226,07 | 1299611,32 | Картометрический метод | 0.10 | - |
| 1506 | 429221,58 | 1299611,87 | Картометрический метод | 0.10 | - |
| 1507 | 429214,13 | 1299606,73 | Картометрический метод | 0.10 | - |
| 1508 | 429199,22 | 1299595,49 | Картометрический метод | 0.10 | - |
| 1509 | 429178,20 | 1299579,00 | Картометрический метод | 0.10 | - |
| 1510 | 429130,21 | 1299546,24 | Картометрический метод | 0.10 | - |
| 1511 | 429107,65 | 1299533,45 | Картометрический метод | 0.10 | - |
| 1512 | 429080,80 | 1299522,52 | Картометрический метод | 0.10 | - |
| 1513 | 429022,85 | 1299510,56 | Картометрический метод | 0.10 | - |
| 1514 | 428966,95 | 1299501,72 | Картометрический метод | 0.10 | - |
| 1515 | 428953,71 | 1299497,92 | Картометрический метод | 0.10 | - |
| 1516 | 428946,87 | 1299515,98 | Картометрический метод | 0.10 | - |
| 1517 | 428935,79 | 1299545,25 | Картометрический метод | 0.10 | - |
| 1518 | 428924,28 | 1299568,82 | Картометрический метод | 0.10 | - |
| 1519 | 428910,18 | 1299588,87 | Картометрический метод | 0.10 | - |
| 1520 | 428894,58 | 1299606,32 | Картометрический метод | 0.10 | - |
| 1521 | 428883,85 | 1299618,32 | Картометрический метод | 0.10 | - |
| 1522 | 428828,82 | 1299594,38 | Картометрический метод | 0.10 | - |

| | | | | | |
|------|-----------|------------|------------------------|------|---|
| 1523 | 428816,77 | 1299592,29 | Картометрический метод | 0.10 | - |
| 1524 | 428805,45 | 1299592,34 | Картометрический метод | 0.10 | - |
| 1525 | 428794,95 | 1299595,75 | Картометрический метод | 0.10 | - |
| 1526 | 428787,21 | 1299601,03 | Картометрический метод | 0.10 | - |
| 1527 | 428777,89 | 1299611,90 | Картометрический метод | 0.10 | - |
| 1528 | 428763,25 | 1299644,73 | Картометрический метод | 0.10 | - |
| 1529 | 428755,55 | 1299662,06 | Картометрический метод | 0.10 | - |
| 1530 | 428747,49 | 1299678,86 | Картометрический метод | 0.10 | - |
| 1531 | 428741,17 | 1299690,32 | Картометрический метод | 0.10 | - |
| 1532 | 428729,64 | 1299707,62 | Картометрический метод | 0.10 | - |
| 1533 | 428719,87 | 1299724,26 | Картометрический метод | 0.10 | - |
| 1534 | 428697,00 | 1299756,24 | Картометрический метод | 0.10 | - |
| 1535 | 428667,03 | 1299797,91 | Картометрический метод | 0.10 | - |
| 1536 | 428658,39 | 1299806,91 | Картометрический метод | 0.10 | - |
| 1537 | 428631,97 | 1299823,22 | Картометрический метод | 0.10 | - |
| 1538 | 428630,16 | 1299824,36 | Картометрический метод | 0.10 | - |
| 1539 | 428619,22 | 1299818,25 | Картометрический метод | 0.10 | - |
| 1540 | 428619,25 | 1299814,18 | Картометрический метод | 0.10 | - |
| 1541 | 428612,65 | 1299732,94 | Картометрический метод | 0.10 | - |
| 1542 | 428611,40 | 1299725,86 | Картометрический метод | 0.10 | - |
| 1543 | 428597,67 | 1299706,32 | Картометрический метод | 0.10 | - |
| 1544 | 428596,90 | 1299702,95 | Картометрический метод | 0.10 | - |
| 1545 | 428589,43 | 1299675,46 | Картометрический метод | 0.10 | - |
| 1546 | 428592,45 | 1299665,44 | Картометрический метод | 0.10 | - |
| 1547 | 428594,82 | 1299660,22 | Картометрический метод | 0.10 | - |
| 1548 | 428604,01 | 1299645,25 | Картометрический метод | 0.10 | - |
| 1549 | 428613,03 | 1299633,99 | Картометрический метод | 0.10 | - |
| 1550 | 428647,88 | 1299632,67 | Картометрический метод | 0.10 | - |
| 1551 | 428649,63 | 1299631,24 | Картометрический метод | 0.10 | - |
| 1552 | 428653,82 | 1299627,83 | Картометрический метод | 0.10 | - |
| 1553 | 428664,84 | 1299622,68 | Картометрический метод | 0.10 | - |
| 1554 | 428676,98 | 1299613,40 | Картометрический метод | 0.10 | - |
| 1555 | 428685,53 | 1299595,62 | Картометрический метод | 0.10 | - |
| 1556 | 428688,19 | 1299587,62 | Картометрический метод | 0.10 | - |
| 1557 | 428692,62 | 1299581,25 | Картометрический метод | 0.10 | - |

| | | | | | |
|------|-----------|------------|------------------------|------|---|
| 1558 | 428696,06 | 1299578,12 | Картометрический метод | 0.10 | - |
| 1559 | 428700,84 | 1299573,75 | Картометрический метод | 0.10 | - |
| 1560 | 428719,63 | 1299561,29 | Картометрический метод | 0.10 | - |
| 1561 | 428721,22 | 1299559,36 | Картометрический метод | 0.10 | - |
| 1562 | 428726,26 | 1299553,51 | Картометрический метод | 0.10 | - |
| 1563 | 428729,00 | 1299550,26 | Картометрический метод | 0.10 | - |
| 1564 | 428734,16 | 1299511,04 | Картометрический метод | 0.10 | - |
| 1565 | 428736,16 | 1299485,72 | Картометрический метод | 0.10 | - |
| 1566 | 428727,08 | 1299479,72 | Картометрический метод | 0.10 | - |
| 1567 | 428721,25 | 1299473,20 | Картометрический метод | 0.10 | - |
| 1568 | 428699,70 | 1299466,07 | Картометрический метод | 0.10 | - |
| 1569 | 428686,20 | 1299462,88 | Картометрический метод | 0.10 | - |
| 1570 | 428665,80 | 1299461,50 | Картометрический метод | 0.10 | - |
| 1571 | 428655,03 | 1299463,22 | Картометрический метод | 0.10 | - |
| 1572 | 428634,76 | 1299464,46 | Картометрический метод | 0.10 | - |
| 1573 | 428618,88 | 1299467,78 | Картометрический метод | 0.10 | - |
| 1574 | 428608,80 | 1299469,61 | Картометрический метод | 0.10 | - |
| 1575 | 428599,57 | 1299474,62 | Картометрический метод | 0.10 | - |
| 1576 | 428595,71 | 1299473,92 | Картометрический метод | 0.10 | - |
| 1577 | 428587,70 | 1299470,97 | Картометрический метод | 0.10 | - |
| 1578 | 428586,64 | 1299470,73 | Картометрический метод | 0.10 | - |
| 1579 | 428583,12 | 1299469,78 | Картометрический метод | 0.10 | - |
| 1580 | 428573,07 | 1299466,42 | Картометрический метод | 0.10 | - |
| 1581 | 428565,18 | 1299453,05 | Картометрический метод | 0.10 | - |
| 1582 | 428545,69 | 1299442,08 | Картометрический метод | 0.10 | - |
| 1583 | 428535,18 | 1299438,35 | Картометрический метод | 0.10 | - |
| 1584 | 428526,92 | 1299437,61 | Картометрический метод | 0.10 | - |
| 1585 | 428491,56 | 1299432,47 | Картометрический метод | 0.10 | - |
| 1586 | 428488,23 | 1299440,06 | Картометрический метод | 0.10 | - |
| 1587 | 428496,03 | 1299453,36 | Картометрический метод | 0.10 | - |
| 1588 | 428558,92 | 1299493,85 | Картометрический метод | 0.10 | - |
| 1589 | 428547,07 | 1299515,12 | Картометрический метод | 0.10 | - |
| 1590 | 428535,22 | 1299536,39 | Картометрический метод | 0.10 | - |
| 1591 | 428529,04 | 1299545,45 | Картометрический метод | 0.10 | - |
| 1592 | 428516,50 | 1299563,84 | Картометрический метод | 0.10 | - |

| | | | | | |
|------|-----------|------------|------------------------|------|---|
| 1593 | 428483,14 | 1299548,41 | Картометрический метод | 0.10 | - |
| 1594 | 428468,40 | 1299541,15 | Картометрический метод | 0.10 | - |
| 1595 | 428467,00 | 1299541,47 | Картометрический метод | 0.10 | - |
| 1596 | 428200,48 | 1299603,41 | Картометрический метод | 0.10 | - |
| 1597 | 428190,80 | 1299609,66 | Картометрический метод | 0.10 | - |
| 1598 | 428181,87 | 1299611,86 | Картометрический метод | 0.10 | - |
| 1599 | 428170,78 | 1299612,22 | Картометрический метод | 0.10 | - |
| 1600 | 428157,24 | 1299616,88 | Картометрический метод | 0.10 | - |
| 1601 | 428148,54 | 1299617,44 | Картометрический метод | 0.10 | - |
| 1602 | 428112,04 | 1299638,54 | Картометрический метод | 0.10 | - |
| 1603 | 428112,01 | 1299613,90 | Картометрический метод | 0.10 | - |
| 1604 | 428112,21 | 1299578,58 | Картометрический метод | 0.10 | - |
| 1605 | 428106,84 | 1299543,35 | Картометрический метод | 0.10 | - |
| 1606 | 428095,11 | 1299365,16 | Картометрический метод | 0.10 | - |
| 1607 | 428092,03 | 1299325,01 | Картометрический метод | 0.10 | - |
| 1608 | 428111,04 | 1299321,67 | Картометрический метод | 0.10 | - |
| 1609 | 428137,51 | 1299319,31 | Картометрический метод | 0.10 | - |
| 1610 | 428190,31 | 1299240,07 | Картометрический метод | 0.10 | - |
| 1611 | 428214,60 | 1299220,68 | Картометрический метод | 0.10 | - |
| 1612 | 428237,99 | 1299219,79 | Картометрический метод | 0.10 | - |
| 1613 | 428253,51 | 1299230,19 | Картометрический метод | 0.10 | - |
| 1614 | 428255,95 | 1299190,56 | Картометрический метод | 0.10 | - |
| 1615 | 428269,68 | 1299172,31 | Картометрический метод | 0.10 | - |
| 1616 | 428279,70 | 1299163,46 | Картометрический метод | 0.10 | - |
| 1617 | 428295,95 | 1299164,86 | Картометрический метод | 0.10 | - |
| 1618 | 428321,29 | 1299192,16 | Картометрический метод | 0.10 | - |
| 1619 | 428349,03 | 1299195,21 | Картометрический метод | 0.10 | - |
| 1620 | 428351,54 | 1299192,51 | Картометрический метод | 0.10 | - |
| 1621 | 428360,45 | 1299187,99 | Картометрический метод | 0.10 | - |
| 1622 | 428344,40 | 1299166,26 | Картометрический метод | 0.10 | - |
| 1623 | 428373,92 | 1299161,04 | Картометрический метод | 0.10 | - |
| 1624 | 428456,63 | 1299213,67 | Картометрический метод | 0.10 | - |
| 1625 | 428456,90 | 1299165,49 | Картометрический метод | 0.10 | - |
| 1626 | 428489,21 | 1299162,71 | Картометрический метод | 0.10 | - |
| 1627 | 428556,46 | 1299185,37 | Картометрический метод | 0.10 | - |

| | | | | | |
|------|-----------|------------|------------------------|------|---|
| 1628 | 428563,86 | 1299180,40 | Картометрический метод | 0.10 | - |
| 1629 | 428575,56 | 1299143,10 | Картометрический метод | 0.10 | - |
| 1630 | 428600,37 | 1299150,60 | Картометрический метод | 0.10 | - |
| 1631 | 428603,81 | 1299147,46 | Картометрический метод | 0.10 | - |
| 1632 | 428661,96 | 1299173,93 | Картометрический метод | 0.10 | - |
| 1633 | 428664,58 | 1299175,13 | Картометрический метод | 0.10 | - |
| 1634 | 428671,42 | 1299185,02 | Картометрический метод | 0.10 | - |
| 1635 | 428679,83 | 1299187,03 | Картометрический метод | 0.10 | - |
| 1636 | 428678,23 | 1299193,72 | Картометрический метод | 0.10 | - |
| 1637 | 428669,89 | 1299191,73 | Картометрический метод | 0.10 | - |
| 1638 | 428669,41 | 1299194,71 | Картометрический метод | 0.10 | - |
| 1639 | 428656,56 | 1299202,56 | Картометрический метод | 0.10 | - |
| 1640 | 428714,68 | 1299215,01 | Картометрический метод | 0.10 | - |
| 1641 | 428745,17 | 1299235,10 | Картометрический метод | 0.10 | - |
| 1642 | 428758,16 | 1299239,28 | Картометрический метод | 0.10 | - |
| 1643 | 428769,48 | 1299244,92 | Картометрический метод | 0.10 | - |
| 1644 | 428798,22 | 1299264,21 | Картометрический метод | 0.10 | - |
| 1645 | 428814,01 | 1299275,99 | Картометрический метод | 0.10 | - |
| 1646 | 428812,73 | 1299293,10 | Картометрический метод | 0.10 | - |
| 1647 | 428825,20 | 1299294,54 | Картометрический метод | 0.10 | - |
| 1648 | 428828,16 | 1299324,52 | Картометрический метод | 0.10 | - |
| 1649 | 428833,42 | 1299331,76 | Картометрический метод | 0.10 | - |
| 1650 | 428836,50 | 1299353,95 | Картометрический метод | 0.10 | - |
| 1651 | 428885,21 | 1299322,66 | Картометрический метод | 0.10 | - |
| 1652 | 428852,56 | 1299273,48 | Картометрический метод | 0.10 | - |
| 1653 | 428850,09 | 1299271,45 | Картометрический метод | 0.10 | - |
| 1654 | 428840,10 | 1299254,07 | Картометрический метод | 0.10 | - |
| 1655 | 428831,70 | 1299243,35 | Картометрический метод | 0.10 | - |
| 1656 | 428827,94 | 1299240,47 | Картометрический метод | 0.10 | - |
| 1657 | 428808,54 | 1299229,87 | Картометрический метод | 0.10 | - |
| 1658 | 428812,53 | 1299219,76 | Картометрический метод | 0.10 | - |
| 1659 | 428818,34 | 1299209,79 | Картометрический метод | 0.10 | - |
| 1660 | 428791,65 | 1299194,39 | Картометрический метод | 0.10 | - |
| 1661 | 428792,17 | 1299193,25 | Картометрический метод | 0.10 | - |
| 1662 | 428776,87 | 1299180,76 | Картометрический метод | 0.10 | - |

| | | | | | |
|------|-----------|------------|------------------------|------|---|
| 1663 | 428773,29 | 1299178,23 | Картометрический метод | 0.10 | - |
| 1664 | 428763,34 | 1299175,12 | Картометрический метод | 0.10 | - |
| 1665 | 428755,31 | 1299173,10 | Картометрический метод | 0.10 | - |
| 1666 | 428755,35 | 1299167,70 | Картометрический метод | 0.10 | - |
| 1667 | 428752,84 | 1299165,50 | Картометрический метод | 0.10 | - |
| 1668 | 428748,55 | 1299174,88 | Картометрический метод | 0.10 | - |
| 1669 | 428734,25 | 1299198,23 | Картометрический метод | 0.10 | - |
| 1670 | 428711,78 | 1299187,73 | Картометрический метод | 0.10 | - |
| 1671 | 428727,67 | 1299163,51 | Картометрический метод | 0.10 | - |
| 1672 | 428739,29 | 1299150,09 | Картометрический метод | 0.10 | - |
| 1673 | 428713,59 | 1299120,89 | Картометрический метод | 0.10 | - |
| 1674 | 428716,81 | 1299087,96 | Картометрический метод | 0.10 | - |
| 1675 | 428689,28 | 1299045,62 | Картометрический метод | 0.10 | - |
| 1676 | 428682,84 | 1299056,75 | Картометрический метод | 0.10 | - |
| 1677 | 428680,38 | 1299057,75 | Картометрический метод | 0.10 | - |
| 1678 | 428672,38 | 1299056,25 | Картометрический метод | 0.10 | - |
| 1679 | 428660,84 | 1299050,62 | Картометрический метод | 0.10 | - |
| 1680 | 428657,81 | 1299043,00 | Картометрический метод | 0.10 | - |
| 1681 | 428673,41 | 1299019,38 | Картометрический метод | 0.10 | - |
| 1682 | 428676,11 | 1299015,77 | Картометрический метод | 0.10 | - |
| 1683 | 428667,84 | 1299000,68 | Картометрический метод | 0.10 | - |
| 1684 | 428664,67 | 1298982,96 | Картометрический метод | 0.10 | - |
| 1685 | 428652,74 | 1298961,42 | Картометрический метод | 0.10 | - |
| 1686 | 428644,29 | 1298947,68 | Картометрический метод | 0.10 | - |
| 1687 | 428608,71 | 1298906,02 | Картометрический метод | 0.10 | - |
| 1688 | 428629,10 | 1298888,07 | Картометрический метод | 0.10 | - |
| 1689 | 428608,18 | 1298863,03 | Картометрический метод | 0.10 | - |
| 1690 | 428588,49 | 1298839,52 | Картометрический метод | 0.10 | - |
| 1691 | 428569,84 | 1298819,36 | Картометрический метод | 0.10 | - |
| 1692 | 428551,70 | 1298799,99 | Картометрический метод | 0.10 | - |
| 1693 | 428534,96 | 1298781,62 | Картометрический метод | 0.10 | - |
| 1694 | 428550,74 | 1298764,80 | Картометрический метод | 0.10 | - |
| 1695 | 428572,85 | 1298778,84 | Картометрический метод | 0.10 | - |
| 1696 | 428595,65 | 1298793,37 | Картометрический метод | 0.10 | - |
| 1697 | 428620,41 | 1298809,37 | Картометрический метод | 0.10 | - |

| | | | | | |
|------|-----------|------------|------------------------|------|---|
| 1698 | 428648,34 | 1298820,91 | Картометрический метод | 0.10 | - |
| 1699 | 428658,79 | 1298835,98 | Картометрический метод | 0.10 | - |
| 1700 | 428671,96 | 1298843,20 | Картометрический метод | 0.10 | - |
| 1701 | 428680,43 | 1298851,97 | Картометрический метод | 0.10 | - |
| 1702 | 428695,38 | 1298866,81 | Картометрический метод | 0.10 | - |
| 1703 | 428699,89 | 1298872,16 | Картометрический метод | 0.10 | - |
| 1704 | 428720,66 | 1298898,96 | Картометрический метод | 0.10 | - |
| 1705 | 428752,34 | 1298939,32 | Картометрический метод | 0.10 | - |
| 1706 | 428754,53 | 1298942,76 | Картометрический метод | 0.10 | - |
| 1707 | 428762,25 | 1298954,20 | Картометрический метод | 0.10 | - |
| 1708 | 428765,73 | 1298959,13 | Картометрический метод | 0.10 | - |
| 1709 | 428777,54 | 1298988,95 | Картометрический метод | 0.10 | - |
| 1710 | 428797,12 | 1299028,42 | Картометрический метод | 0.10 | - |
| 1711 | 428813,32 | 1299038,06 | Картометрический метод | 0.10 | - |
| 1712 | 428827,52 | 1299039,66 | Картометрический метод | 0.10 | - |
| 1713 | 428832,29 | 1299037,44 | Картометрический метод | 0.10 | - |
| 1714 | 428835,99 | 1299040,61 | Картометрический метод | 0.10 | - |
| 1715 | 428860,49 | 1299023,78 | Картометрический метод | 0.10 | - |
| 1716 | 428878,88 | 1299025,68 | Картометрический метод | 0.10 | - |
| 1717 | 428909,01 | 1299019,49 | Картометрический метод | 0.10 | - |
| 1718 | 428936,65 | 1299018,33 | Картометрический метод | 0.10 | - |
| 1719 | 428939,01 | 1298977,67 | Картометрический метод | 0.10 | - |
| 1720 | 428939,84 | 1298970,17 | Картометрический метод | 0.10 | - |
| 1721 | 428941,95 | 1298937,54 | Картометрический метод | 0.10 | - |
| 1722 | 428905,64 | 1298939,27 | Картометрический метод | 0.10 | - |
| 1723 | 428895,86 | 1298939,61 | Картометрический метод | 0.10 | - |
| 1724 | 428891,78 | 1298882,18 | Картометрический метод | 0.10 | - |
| 1725 | 428891,83 | 1298866,17 | Картометрический метод | 0.10 | - |
| 1726 | 428884,93 | 1298856,25 | Картометрический метод | 0.10 | - |
| 1727 | 428884,73 | 1298842,65 | Картометрический метод | 0.10 | - |
| 1728 | 428911,55 | 1298823,68 | Картометрический метод | 0.10 | - |
| 1729 | 428842,35 | 1298735,49 | Картометрический метод | 0.10 | - |
| 1730 | 428815,63 | 1298708,71 | Картометрический метод | 0.10 | - |
| 1731 | 428702,88 | 1298604,87 | Картометрический метод | 0.10 | - |
| 1732 | 428700,94 | 1298602,84 | Картометрический метод | 0.10 | - |

| | | | | | |
|------|-----------|------------|------------------------|------|---|
| 1733 | 428688,58 | 1298591,78 | Картометрический метод | 0.10 | - |
| 1734 | 428684,30 | 1298587,26 | Картометрический метод | 0.10 | - |
| 1735 | 428564,08 | 1298472,78 | Картометрический метод | 0.10 | - |
| 1736 | 428451,98 | 1298472,90 | Картометрический метод | 0.10 | - |
| 1737 | 428451,98 | 1298453,41 | Картометрический метод | 0.10 | - |
| 1738 | 428451,79 | 1298426,53 | Картометрический метод | 0.10 | - |
| 1739 | 428350,81 | 1298411,66 | Картометрический метод | 0.10 | - |
| 1740 | 428305,43 | 1298408,90 | Картометрический метод | 0.10 | - |
| 1741 | 428294,79 | 1298409,80 | Картометрический метод | 0.10 | - |
| 1742 | 428289,35 | 1298384,16 | Картометрический метод | 0.10 | - |
| 1743 | 428255,46 | 1298214,61 | Картометрический метод | 0.10 | - |
| 1744 | 428251,91 | 1298196,87 | Картометрический метод | 0.10 | - |
| 1745 | 428232,29 | 1298098,69 | Картометрический метод | 0.10 | - |
| 1746 | 428260,43 | 1298093,07 | Картометрический метод | 0.10 | - |
| 1747 | 428262,45 | 1298113,92 | Картометрический метод | 0.10 | - |
| 1748 | 428278,76 | 1298131,50 | Картометрический метод | 0.10 | - |
| 1749 | 428292,64 | 1298146,64 | Картометрический метод | 0.10 | - |
| 1750 | 428293,88 | 1298146,04 | Картометрический метод | 0.10 | - |
| 1751 | 428304,24 | 1298156,90 | Картометрический метод | 0.10 | - |
| 1752 | 428311,13 | 1298164,14 | Картометрический метод | 0.10 | - |
| 1753 | 428324,81 | 1298177,33 | Картометрический метод | 0.10 | - |
| 1754 | 428335,27 | 1298186,44 | Картометрический метод | 0.10 | - |
| 1755 | 428337,94 | 1298188,12 | Картометрический метод | 0.10 | - |
| 1756 | 428338,38 | 1298188,50 | Картометрический метод | 0.10 | - |
| 1757 | 428340,31 | 1298187,49 | Картометрический метод | 0.10 | - |
| 1758 | 428370,59 | 1298171,69 | Картометрический метод | 0.10 | - |
| 1759 | 428368,02 | 1298165,13 | Картометрический метод | 0.10 | - |
| 1760 | 428369,79 | 1298163,49 | Картометрический метод | 0.10 | - |
| 1761 | 428368,39 | 1298160,67 | Картометрический метод | 0.10 | - |
| 1762 | 428368,32 | 1298160,55 | Картометрический метод | 0.10 | - |
| 1763 | 428368,67 | 1298160,38 | Картометрический метод | 0.10 | - |
| 1764 | 428392,85 | 1298148,61 | Картометрический метод | 0.10 | - |
| 1765 | 428389,41 | 1298141,18 | Картометрический метод | 0.10 | - |
| 1766 | 428389,56 | 1298138,93 | Картометрический метод | 0.10 | - |
| 1767 | 428390,00 | 1298132,14 | Картометрический метод | 0.10 | - |

| | | | | | |
|------|-----------|------------|------------------------|------|---|
| 1768 | 428392,27 | 1298121,24 | Картометрический метод | 0.10 | - |
| 1769 | 428396,95 | 1298104,51 | Картометрический метод | 0.10 | - |
| 1770 | 428398,37 | 1298096,99 | Картометрический метод | 0.10 | - |
| 1771 | 428399,64 | 1298094,17 | Картометрический метод | 0.10 | - |
| 1772 | 428403,83 | 1298075,60 | Картометрический метод | 0.10 | - |
| 1773 | 428408,18 | 1298060,12 | Картометрический метод | 0.10 | - |
| 1774 | 428412,70 | 1298042,22 | Картометрический метод | 0.10 | - |
| 1775 | 428412,98 | 1298037,91 | Картометрический метод | 0.10 | - |
| 1776 | 428409,14 | 1298034,07 | Картометрический метод | 0.10 | - |
| 1777 | 428380,52 | 1298033,61 | Картометрический метод | 0.10 | - |
| 1778 | 428353,90 | 1298036,71 | Картометрический метод | 0.10 | - |
| 1779 | 428332,38 | 1298034,57 | Картометрический метод | 0.10 | - |
| 1780 | 428316,79 | 1298033,03 | Картометрический метод | 0.10 | - |
| 1781 | 428310,56 | 1298033,08 | Картометрический метод | 0.10 | - |
| 1782 | 428313,76 | 1298002,33 | Картометрический метод | 0.10 | - |
| 1783 | 428287,84 | 1297998,74 | Картометрический метод | 0.10 | - |
| 1784 | 428288,59 | 1297991,22 | Картометрический метод | 0.10 | - |
| 1785 | 428293,39 | 1297965,48 | Картометрический метод | 0.10 | - |
| 1786 | 428294,73 | 1297954,55 | Картометрический метод | 0.10 | - |
| 1787 | 428295,50 | 1297949,09 | Картометрический метод | 0.10 | - |
| 1788 | 428296,34 | 1297943,83 | Картометрический метод | 0.10 | - |
| 1789 | 428297,92 | 1297934,07 | Картометрический метод | 0.10 | - |
| 1790 | 428279,46 | 1297929,77 | Картометрический метод | 0.10 | - |
| 1791 | 428276,27 | 1297913,89 | Картометрический метод | 0.10 | - |
| 1792 | 428282,74 | 1297912,65 | Картометрический метод | 0.10 | - |
| 1793 | 428297,01 | 1297915,55 | Картометрический метод | 0.10 | - |
| 1794 | 428321,84 | 1297910,33 | Картометрический метод | 0.10 | - |
| 1795 | 428326,90 | 1297901,34 | Картометрический метод | 0.10 | - |
| 1796 | 428335,19 | 1297901,38 | Картометрический метод | 0.10 | - |
| 1797 | 428337,38 | 1297900,32 | Картометрический метод | 0.10 | - |
| 1798 | 428343,40 | 1297891,10 | Картометрический метод | 0.10 | - |
| 1799 | 428345,45 | 1297887,04 | Картометрический метод | 0.10 | - |
| 1800 | 428351,21 | 1297875,70 | Картометрический метод | 0.10 | - |
| 1801 | 428354,81 | 1297868,55 | Картометрический метод | 0.10 | - |
| 1802 | 428350,60 | 1297845,49 | Картометрический метод | 0.10 | - |

| | | | | | |
|------|-----------|------------|------------------------|------|---|
| 1803 | 428349,68 | 1297840,44 | Картометрический метод | 0.10 | - |
| 1804 | 428347,25 | 1297827,14 | Картометрический метод | 0.10 | - |
| 1805 | 428345,50 | 1297817,58 | Картометрический метод | 0.10 | - |
| 1806 | 428344,62 | 1297812,76 | Картометрический метод | 0.10 | - |
| 1807 | 428405,00 | 1297801,93 | Картометрический метод | 0.10 | - |
| 1808 | 428405,60 | 1297801,82 | Картометрический метод | 0.10 | - |
| 1809 | 428411,71 | 1297800,72 | Картометрический метод | 0.10 | - |
| 1810 | 428413,89 | 1297800,32 | Картометрический метод | 0.10 | - |
| 1811 | 428417,53 | 1297799,68 | Картометрический метод | 0.10 | - |
| 1812 | 428417,00 | 1297796,32 | Картометрический метод | 0.10 | - |
| 1813 | 428416,20 | 1297791,26 | Картометрический метод | 0.10 | - |
| 1814 | 428412,78 | 1297769,69 | Картометрический метод | 0.10 | - |
| 1815 | 428424,39 | 1297767,35 | Картометрический метод | 0.10 | - |
| 1816 | 428459,31 | 1297760,32 | Картометрический метод | 0.10 | - |
| 1817 | 428460,49 | 1297760,07 | Картометрический метод | 0.10 | - |
| 1818 | 428508,89 | 1297749,90 | Картометрический метод | 0.10 | - |
| 1819 | 428513,83 | 1297748,86 | Картометрический метод | 0.10 | - |
| 1820 | 428568,31 | 1297737,85 | Картометрический метод | 0.10 | - |
| 1821 | 428572,10 | 1297737,09 | Картометрический метод | 0.10 | - |
| 1822 | 428574,81 | 1297736,50 | Картометрический метод | 0.10 | - |
| 1823 | 428569,10 | 1297711,82 | Картометрический метод | 0.10 | - |
| 1824 | 428562,00 | 1297681,14 | Картометрический метод | 0.10 | - |
| 1825 | 428559,67 | 1297669,45 | Картометрический метод | 0.10 | - |
| 1826 | 428545,68 | 1297672,67 | Картометрический метод | 0.10 | - |
| 1827 | 428530,86 | 1297675,87 | Картометрический метод | 0.10 | - |
| 1828 | 428522,17 | 1297677,81 | Картометрический метод | 0.10 | - |
| 1829 | 428519,21 | 1297678,47 | Картометрический метод | 0.10 | - |
| 1830 | 428500,84 | 1297682,57 | Картометрический метод | 0.10 | - |
| 1831 | 428497,21 | 1297683,32 | Картометрический метод | 0.10 | - |
| 1832 | 428493,75 | 1297670,72 | Картометрический метод | 0.10 | - |
| 1833 | 428479,95 | 1297620,49 | Картометрический метод | 0.10 | - |
| 1834 | 428476,92 | 1297606,13 | Картометрический метод | 0.10 | - |
| 1835 | 428475,64 | 1297600,84 | Картометрический метод | 0.10 | - |
| 1836 | 428470,84 | 1297548,86 | Картометрический метод | 0.10 | - |
| 1837 | 428466,71 | 1297517,26 | Картометрический метод | 0.10 | - |

| | | | | | |
|------|-----------|------------|------------------------|------|---|
| 1838 | 428444,93 | 1297428,10 | Картометрический метод | 0.10 | - |
| 1839 | 428439,93 | 1297411,82 | Картометрический метод | 0.10 | - |
| 1840 | 428431,67 | 1297378,60 | Картометрический метод | 0.10 | - |
| 1841 | 428468,51 | 1297381,92 | Картометрический метод | 0.10 | - |
| 1842 | 428492,60 | 1297384,05 | Картометрический метод | 0.10 | - |
| 1843 | 428508,64 | 1297385,54 | Картометрический метод | 0.10 | - |
| 1844 | 428512,55 | 1297362,62 | Картометрический метод | 0.10 | - |
| 1845 | 428512,90 | 1297360,57 | Картометрический метод | 0.10 | - |
| 1846 | 428513,72 | 1297356,23 | Картометрический метод | 0.10 | - |
| 1847 | 428518,66 | 1297337,39 | Картометрический метод | 0.10 | - |
| 1848 | 428520,92 | 1297328,64 | Картометрический метод | 0.10 | - |
| 1849 | 428522,90 | 1297320,84 | Картометрический метод | 0.10 | - |
| 1850 | 428524,27 | 1297302,03 | Картометрический метод | 0.10 | - |
| 1851 | 428571,16 | 1297316,67 | Картометрический метод | 0.10 | - |
| 1852 | 428562,88 | 1297342,23 | Картометрический метод | 0.10 | - |
| 1853 | 428609,07 | 1297350,03 | Картометрический метод | 0.10 | - |
| 1854 | 428644,09 | 1297352,83 | Картометрический метод | 0.10 | - |
| 1855 | 428656,98 | 1297350,59 | Картометрический метод | 0.10 | - |
| 1856 | 428679,24 | 1297353,29 | Картометрический метод | 0.10 | - |
| 1857 | 428711,22 | 1297344,13 | Картометрический метод | 0.10 | - |
| 1858 | 428723,44 | 1297362,98 | Картометрический метод | 0.10 | - |
| 1859 | 428733,49 | 1297378,58 | Картометрический метод | 0.10 | - |
| 1860 | 428753,45 | 1297409,52 | Картометрический метод | 0.10 | - |
| 1861 | 428774,99 | 1297442,93 | Картометрический метод | 0.10 | - |
| 1862 | 428752,40 | 1297466,72 | Картометрический метод | 0.10 | - |
| 1863 | 428747,73 | 1297471,53 | Картометрический метод | 0.10 | - |
| 1864 | 428747,88 | 1297472,09 | Картометрический метод | 0.10 | - |
| 1865 | 428754,17 | 1297493,98 | Картометрический метод | 0.10 | - |
| 1866 | 428754,83 | 1297504,83 | Картометрический метод | 0.10 | - |
| 1867 | 428745,70 | 1297508,75 | Картометрический метод | 0.10 | - |
| 1868 | 428756,46 | 1297541,73 | Картометрический метод | 0.10 | - |
| 1869 | 428790,22 | 1297534,88 | Картометрический метод | 0.10 | - |
| 1870 | 428793,69 | 1297551,49 | Картометрический метод | 0.10 | - |
| 1871 | 428795,11 | 1297558,33 | Картометрический метод | 0.10 | - |
| 1872 | 428796,24 | 1297563,73 | Картометрический метод | 0.10 | - |

| | | | | | |
|------|-----------|------------|------------------------|------|---|
| 1873 | 428796,56 | 1297565,24 | Картометрический метод | 0.10 | - |
| 1874 | 428798,82 | 1297575,80 | Картометрический метод | 0.10 | - |
| 1875 | 428801,69 | 1297589,23 | Картометрический метод | 0.10 | - |
| 1876 | 428802,41 | 1297592,59 | Картометрический метод | 0.10 | - |
| 1877 | 428813,64 | 1297618,71 | Картометрический метод | 0.10 | - |
| 1878 | 428815,32 | 1297625,36 | Картометрический метод | 0.10 | - |
| 1879 | 428829,48 | 1297638,60 | Картометрический метод | 0.10 | - |
| 1880 | 428835,98 | 1297639,50 | Картометрический метод | 0.10 | - |
| 1881 | 428868,06 | 1297646,17 | Картометрический метод | 0.10 | - |
| 1882 | 428897,20 | 1297661,54 | Картометрический метод | 0.10 | - |
| 1883 | 428917,27 | 1297700,81 | Картометрический метод | 0.10 | - |
| 1884 | 428943,18 | 1297729,99 | Картометрический метод | 0.10 | - |
| 1885 | 428960,70 | 1297734,58 | Картометрический метод | 0.10 | - |
| 1886 | 428962,70 | 1297741,04 | Картометрический метод | 0.10 | - |
| 1887 | 428940,49 | 1297747,65 | Картометрический метод | 0.10 | - |
| 1888 | 428946,86 | 1297776,56 | Картометрический метод | 0.10 | - |
| 1889 | 428953,06 | 1297804,72 | Картометрический метод | 0.10 | - |
| 1890 | 428957,28 | 1297823,83 | Картометрический метод | 0.10 | - |
| 1891 | 428912,36 | 1297833,73 | Картометрический метод | 0.10 | - |
| 1892 | 428880,86 | 1297831,52 | Картометрический метод | 0.10 | - |
| 1893 | 428872,45 | 1297819,17 | Картометрический метод | 0.10 | - |
| 1894 | 428867,36 | 1297796,09 | Картометрический метод | 0.10 | - |
| 1895 | 428853,53 | 1297799,14 | Картометрический метод | 0.10 | - |
| 1896 | 428814,46 | 1297807,75 | Картометрический метод | 0.10 | - |
| 1897 | 428818,11 | 1297821,48 | Картометрический метод | 0.10 | - |
| 1898 | 428821,75 | 1297835,20 | Картометрический метод | 0.10 | - |
| 1899 | 428833,21 | 1297832,75 | Картометрический метод | 0.10 | - |
| 1900 | 428845,04 | 1297830,22 | Картометрический метод | 0.10 | - |
| 1901 | 428854,80 | 1297839,11 | Картометрический метод | 0.10 | - |
| 1902 | 428869,99 | 1297858,97 | Картометрический метод | 0.10 | - |
| 1903 | 428892,82 | 1297867,54 | Картометрический метод | 0.10 | - |
| 1904 | 428923,20 | 1297884,94 | Картометрический метод | 0.10 | - |
| 1905 | 428928,43 | 1297886,12 | Картометрический метод | 0.10 | - |
| 1906 | 428962,17 | 1297901,91 | Картометрический метод | 0.10 | - |
| 1907 | 429095,74 | 1297878,33 | Картометрический метод | 0.10 | - |

| | | | | | |
|---|-----------|------------|------------------------|------|---|
| 1908 | 429119,74 | 1297898,84 | Картометрический метод | 0.10 | - |
| 1909 | 429147,85 | 1297922,10 | Картометрический метод | 0.10 | - |
| 1910 | 429249,07 | 1297997,29 | Картометрический метод | 0.10 | - |
| 1911 | 429244,08 | 1298034,70 | Картометрический метод | 0.10 | - |
| 1912 | 429249,43 | 1298076,86 | Картометрический метод | 0.10 | - |
| 1913 | 429322,00 | 1298111,01 | Картометрический метод | 0.10 | - |
| 1914 | 429361,03 | 1298099,07 | Картометрический метод | 0.10 | - |
| 1915 | 429388,20 | 1298072,65 | Картометрический метод | 0.10 | - |
| 1916 | 429428,49 | 1298077,19 | Картометрический метод | 0.10 | - |
| 1917 | 429447,56 | 1298079,82 | Картометрический метод | 0.10 | - |
| 1918 | 429480,91 | 1298094,85 | Картометрический метод | 0.10 | - |
| 1919 | 429478,11 | 1298136,21 | Картометрический метод | 0.10 | - |
| 1920 | 429484,47 | 1298150,39 | Картометрический метод | 0.10 | - |
| 1921 | 429482,56 | 1298163,54 | Картометрический метод | 0.10 | - |
| 1922 | 429481,53 | 1298168,91 | Картометрический метод | 0.10 | - |
| 1923 | 429478,76 | 1298186,17 | Картометрический метод | 0.10 | - |
| 1924 | 429477,68 | 1298192,29 | Картометрический метод | 0.10 | - |
| 1925 | 429477,26 | 1298230,66 | Картометрический метод | 0.10 | - |
| 1926 | 429465,75 | 1298282,25 | Картометрический метод | 0.10 | - |
| 1927 | 429463,24 | 1298294,77 | Картометрический метод | 0.10 | - |
| 1928 | 429460,89 | 1298301,39 | Картометрический метод | 0.10 | - |
| 1929 | 429449,83 | 1298331,18 | Картометрический метод | 0.10 | - |
| 1930 | 429444,65 | 1298343,61 | Картометрический метод | 0.10 | - |
| 1931 | 429444,38 | 1298363,63 | Картометрический метод | 0.10 | - |
| 1932 | 429437,68 | 1298376,53 | Картометрический метод | 0.10 | - |
| 1933 | 429434,58 | 1298389,89 | Картометрический метод | 0.10 | - |
| 1934 | 429434,12 | 1298403,58 | Картометрический метод | 0.10 | - |
| 1935 | 429446,75 | 1298416,64 | Картометрический метод | 0.10 | - |
| 1936 | 429446,26 | 1298439,33 | Картометрический метод | 0.10 | - |
| 1937 | 429443,03 | 1298446,44 | Картометрический метод | 0.10 | - |
| 1938 | 429416,96 | 1298465,01 | Картометрический метод | 0.10 | - |
| 1939 | 429414,99 | 1298475,20 | Картометрический метод | 0.10 | - |
| 1357 | 429621,99 | 1298536,59 | Картометрический метод | 0.10 | - |
| ЕЗРЗ-3.1 (участок 25, внутренний контур 1) | | | | | |
| 1940 | 429466,11 | 1298221,33 | Картометрический метод | 0.10 | - |
| 1941 | 429445,15 | 1298243,06 | Картометрический метод | 0.10 | - |

| | | | | | |
|---|-----------|------------|------------------------|------|---|
| 1942 | 429433,24 | 1298255,87 | Картометрический метод | 0.10 | - |
| 1943 | 429422,27 | 1298269,13 | Картометрический метод | 0.10 | - |
| 1944 | 429415,13 | 1298263,65 | Картометрический метод | 0.10 | - |
| 1945 | 429403,92 | 1298254,84 | Картометрический метод | 0.10 | - |
| 1946 | 429395,38 | 1298248,85 | Картометрический метод | 0.10 | - |
| 1947 | 429384,18 | 1298242,76 | Картометрический метод | 0.10 | - |
| 1948 | 429391,80 | 1298226,99 | Картометрический метод | 0.10 | - |
| 1949 | 429397,00 | 1298221,21 | Картометрический метод | 0.10 | - |
| 1950 | 429411,52 | 1298208,20 | Картометрический метод | 0.10 | - |
| 1951 | 429423,13 | 1298199,82 | Картометрический метод | 0.10 | - |
| 1952 | 429450,01 | 1298205,72 | Картометрический метод | 0.10 | - |
| 1953 | 429456,02 | 1298206,88 | Картометрический метод | 0.10 | - |
| 1954 | 429460,04 | 1298207,54 | Картометрический метод | 0.10 | - |
| 1955 | 429459,63 | 1298210,28 | Картометрический метод | 0.10 | - |
| 1956 | 429458,97 | 1298214,34 | Картометрический метод | 0.10 | - |
| 1940 | 429466,11 | 1298221,33 | Картометрический метод | 0.10 | - |
| ЕЗРЗ-3.1 (участок 25, внутренний контур 2) | | | | | |
| 1957 | 429246,93 | 1298311,05 | Картометрический метод | 0.10 | - |
| 1958 | 429224,76 | 1298322,83 | Картометрический метод | 0.10 | - |
| 1959 | 429208,50 | 1298331,48 | Картометрический метод | 0.10 | - |
| 1960 | 429177,68 | 1298357,24 | Картометрический метод | 0.10 | - |
| 1961 | 429173,42 | 1298361,95 | Картометрический метод | 0.10 | - |
| 1962 | 429168,31 | 1298368,49 | Картометрический метод | 0.10 | - |
| 1963 | 429162,29 | 1298373,03 | Картометрический метод | 0.10 | - |
| 1964 | 429142,27 | 1298346,47 | Картометрический метод | 0.10 | - |
| 1965 | 429148,92 | 1298339,53 | Картометрический метод | 0.10 | - |
| 1966 | 429157,75 | 1298329,77 | Картометрический метод | 0.10 | - |
| 1967 | 429161,66 | 1298326,22 | Картометрический метод | 0.10 | - |
| 1968 | 429182,02 | 1298307,32 | Картометрический метод | 0.10 | - |
| 1969 | 429177,02 | 1298299,41 | Картометрический метод | 0.10 | - |
| 1970 | 429172,56 | 1298292,35 | Картометрический метод | 0.10 | - |
| 1971 | 429172,09 | 1298291,60 | Картометрический метод | 0.10 | - |
| 1972 | 429164,77 | 1298282,68 | Картометрический метод | 0.10 | - |
| 1973 | 429169,14 | 1298279,05 | Картометрический метод | 0.10 | - |
| 1974 | 429168,58 | 1298278,41 | Картометрический метод | 0.10 | - |
| 1975 | 429162,41 | 1298272,84 | Картометрический метод | 0.10 | - |

| | | | | | |
|---|-----------|------------|------------------------|------|---|
| 1976 | 429215,66 | 1298277,73 | Картометрический метод | 0.10 | - |
| 1977 | 429227,14 | 1298281,36 | Картометрический метод | 0.10 | - |
| 1978 | 429235,57 | 1298290,54 | Картометрический метод | 0.10 | - |
| 1957 | 429246,93 | 1298311,05 | Картометрический метод | 0.10 | - |
| ЕЗРЗ-3.1 (участок 25, внутренний контур 3) | | | | | |
| 1979 | 429135,52 | 1298159,29 | Картометрический метод | 0.10 | - |
| 1980 | 429134,22 | 1298162,76 | Картометрический метод | 0.10 | - |
| 1981 | 429122,96 | 1298204,68 | Картометрический метод | 0.10 | - |
| 1982 | 429115,15 | 1298231,03 | Картометрический метод | 0.10 | - |
| 1983 | 429102,17 | 1298248,64 | Картометрический метод | 0.10 | - |
| 1984 | 429087,08 | 1298266,63 | Картометрический метод | 0.10 | - |
| 1985 | 429044,61 | 1298229,26 | Картометрический метод | 0.10 | - |
| 1986 | 429004,90 | 1298195,68 | Картометрический метод | 0.10 | - |
| 1987 | 429041,07 | 1298152,91 | Картометрический метод | 0.10 | - |
| 1988 | 429077,23 | 1298110,15 | Картометрический метод | 0.10 | - |
| 1989 | 429116,94 | 1298143,73 | Картометрический метод | 0.10 | - |
| 1979 | 429135,52 | 1298159,29 | Картометрический метод | 0.10 | - |
| ЕЗРЗ-3.1 (участок 25, внутренний контур 4) | | | | | |
| 1990 | 429064,23 | 1298399,87 | Картометрический метод | 0.10 | - |
| 1991 | 429053,61 | 1298423,41 | Картометрический метод | 0.10 | - |
| 1992 | 429046,75 | 1298422,22 | Картометрический метод | 0.10 | - |
| 1993 | 429024,63 | 1298419,26 | Картометрический метод | 0.10 | - |
| 1994 | 429014,25 | 1298417,78 | Картометрический метод | 0.10 | - |
| 1995 | 428986,48 | 1298413,30 | Картометрический метод | 0.10 | - |
| 1996 | 428988,84 | 1298398,65 | Картометрический метод | 0.10 | - |
| 1997 | 429012,14 | 1298402,31 | Картометрический метод | 0.10 | - |
| 1998 | 429018,68 | 1298395,50 | Картометрический метод | 0.10 | - |
| 1999 | 429028,37 | 1298385,40 | Картометрический метод | 0.10 | - |
| 2000 | 429041,57 | 1298397,10 | Картометрический метод | 0.10 | - |
| 2001 | 429042,08 | 1298397,56 | Картометрический метод | 0.10 | - |
| 2002 | 429046,16 | 1298397,92 | Картометрический метод | 0.10 | - |
| 1990 | 429064,23 | 1298399,87 | Картометрический метод | 0.10 | - |
| ЕЗРЗ-3.1 (участок 25, внутренний контур 5) | | | | | |
| 2003 | 429167,53 | 1298678,29 | Картометрический метод | 0.10 | - |
| 2004 | 429154,45 | 1298694,16 | Картометрический метод | 0.10 | - |
| 2005 | 429144,87 | 1298680,24 | Картометрический метод | 0.10 | - |

| | | | | | |
|------|-----------|------------|------------------------|------|---|
| 2006 | 429137,79 | 1298664,39 | Картометрический метод | 0.10 | - |
| 2007 | 429120,07 | 1298641,07 | Картометрический метод | 0.10 | - |
| 2008 | 429078,53 | 1298586,20 | Картометрический метод | 0.10 | - |
| 2009 | 429056,10 | 1298559,76 | Картометрический метод | 0.10 | - |
| 2010 | 429053,25 | 1298556,98 | Картометрический метод | 0.10 | - |
| 2011 | 429051,60 | 1298555,44 | Картометрический метод | 0.10 | - |
| 2012 | 429048,43 | 1298552,35 | Картометрический метод | 0.10 | - |
| 2013 | 429020,96 | 1298521,45 | Картометрический метод | 0.10 | - |
| 2014 | 429012,04 | 1298511,42 | Картометрический метод | 0.10 | - |
| 2015 | 429009,32 | 1298507,76 | Картометрический метод | 0.10 | - |
| 2016 | 428989,82 | 1298478,46 | Картометрический метод | 0.10 | - |
| 2017 | 428981,18 | 1298469,44 | Картометрический метод | 0.10 | - |
| 2018 | 428971,23 | 1298462,34 | Картометрический метод | 0.10 | - |
| 2019 | 428966,33 | 1298459,00 | Картометрический метод | 0.10 | - |
| 2020 | 428964,22 | 1298458,88 | Картометрический метод | 0.10 | - |
| 2021 | 428952,27 | 1298450,95 | Картометрический метод | 0.10 | - |
| 2022 | 428947,82 | 1298447,69 | Картометрический метод | 0.10 | - |
| 2023 | 428938,94 | 1298441,90 | Картометрический метод | 0.10 | - |
| 2024 | 429037,90 | 1298458,20 | Картометрический метод | 0.10 | - |
| 2025 | 429037,47 | 1298458,95 | Картометрический метод | 0.10 | - |
| 2026 | 429030,88 | 1298470,31 | Картометрический метод | 0.10 | - |
| 2027 | 429028,97 | 1298473,92 | Картометрический метод | 0.10 | - |
| 2028 | 429031,08 | 1298476,93 | Картометрический метод | 0.10 | - |
| 2029 | 429033,43 | 1298481,56 | Картометрический метод | 0.10 | - |
| 2030 | 429037,73 | 1298486,29 | Картометрический метод | 0.10 | - |
| 2031 | 429041,65 | 1298491,83 | Картометрический метод | 0.10 | - |
| 2032 | 429044,73 | 1298495,72 | Картометрический метод | 0.10 | - |
| 2033 | 429060,32 | 1298512,07 | Картометрический метод | 0.10 | - |
| 2034 | 429065,37 | 1298514,27 | Картометрический метод | 0.10 | - |
| 2035 | 429086,52 | 1298512,45 | Картометрический метод | 0.10 | - |
| 2036 | 429091,65 | 1298516,81 | Картометрический метод | 0.10 | - |
| 2037 | 429093,76 | 1298518,00 | Картометрический метод | 0.10 | - |
| 2038 | 429104,24 | 1298529,02 | Картометрический метод | 0.10 | - |
| 2039 | 429111,04 | 1298543,09 | Картометрический метод | 0.10 | - |
| 2040 | 429114,98 | 1298546,22 | Картометрический метод | 0.10 | - |

| | | | | | |
|---|-----------|------------|------------------------|------|---|
| 2041 | 429133,29 | 1298563,47 | Картометрический метод | 0.10 | - |
| 2042 | 429124,84 | 1298589,00 | Картометрический метод | 0.10 | - |
| 2043 | 429133,10 | 1298597,80 | Картометрический метод | 0.10 | - |
| 2044 | 429146,75 | 1298602,50 | Картометрический метод | 0.10 | - |
| 2045 | 429158,06 | 1298612,63 | Картометрический метод | 0.10 | - |
| 2046 | 429159,19 | 1298613,64 | Картометрический метод | 0.10 | - |
| 2047 | 429157,65 | 1298627,08 | Картометрический метод | 0.10 | - |
| 2048 | 429143,40 | 1298640,11 | Картометрический метод | 0.10 | - |
| 2003 | 429167,53 | 1298678,29 | Картометрический метод | 0.10 | - |
| ЕЗРЗ-3.1 (участок 25, внутренний контур 6) | | | | | |
| 2049 | 428802,66 | 1298368,71 | Картометрический метод | 0.10 | - |
| 2050 | 428802,66 | 1298391,83 | Картометрический метод | 0.10 | - |
| 2051 | 428721,23 | 1298387,87 | Картометрический метод | 0.10 | - |
| 2052 | 428720,05 | 1298389,23 | Картометрический метод | 0.10 | - |
| 2053 | 428648,44 | 1298386,31 | Картометрический метод | 0.10 | - |
| 2054 | 428608,71 | 1298384,62 | Картометрический метод | 0.10 | - |
| 2055 | 428609,61 | 1298374,28 | Картометрический метод | 0.10 | - |
| 2056 | 428614,08 | 1298366,17 | Картометрический метод | 0.10 | - |
| 2057 | 428602,41 | 1298362,51 | Картометрический метод | 0.10 | - |
| 2058 | 428628,51 | 1298313,08 | Картометрический метод | 0.10 | - |
| 2059 | 428642,47 | 1298290,95 | Картометрический метод | 0.10 | - |
| 2060 | 428682,66 | 1298302,10 | Картометрический метод | 0.10 | - |
| 2061 | 428746,54 | 1298346,48 | Картометрический метод | 0.10 | - |
| 2062 | 428749,79 | 1298349,94 | Картометрический метод | 0.10 | - |
| 2063 | 428749,80 | 1298352,60 | Картометрический метод | 0.10 | - |
| 2064 | 428748,27 | 1298356,57 | Картометрический метод | 0.10 | - |
| 2065 | 428740,36 | 1298365,74 | Картометрический метод | 0.10 | - |
| 2066 | 428767,19 | 1298365,70 | Картометрический метод | 0.10 | - |
| 2049 | 428802,66 | 1298368,71 | Картометрический метод | 0.10 | - |
| ЕЗРЗ-3.1 (участок 25, внутренний контур 7) | | | | | |
| 2067 | 428819,13 | 1298640,73 | Картометрический метод | 0.10 | - |
| 2068 | 428795,77 | 1298664,09 | Картометрический метод | 0.10 | - |
| 2069 | 428750,20 | 1298626,94 | Картометрический метод | 0.10 | - |
| 2070 | 428711,62 | 1298588,36 | Картометрический метод | 0.10 | - |
| 2071 | 428727,01 | 1298572,80 | Картометрический метод | 0.10 | - |
| 2072 | 428721,47 | 1298558,79 | Картометрический метод | 0.10 | - |

| | | | | | |
|---|-----------|------------|------------------------|------|---|
| 2073 | 428712,89 | 1298550,79 | Картометрический метод | 0.10 | - |
| 2074 | 428706,59 | 1298539,82 | Картометрический метод | 0.10 | - |
| 2075 | 428704,73 | 1298532,55 | Картометрический метод | 0.10 | - |
| 2076 | 428690,27 | 1298521,29 | Картометрический метод | 0.10 | - |
| 2077 | 428675,58 | 1298534,93 | Картометрический метод | 0.10 | - |
| 2078 | 428656,99 | 1298517,78 | Картометрический метод | 0.10 | - |
| 2079 | 428700,34 | 1298476,29 | Картометрический метод | 0.10 | - |
| 2080 | 428666,56 | 1298449,50 | Картометрический метод | 0.10 | - |
| 2081 | 428665,82 | 1298446,99 | Картометрический метод | 0.10 | - |
| 2082 | 428660,47 | 1298436,16 | Картометрический метод | 0.10 | - |
| 2083 | 428734,78 | 1298429,60 | Картометрический метод | 0.10 | - |
| 2084 | 428742,62 | 1298448,15 | Картометрический метод | 0.10 | - |
| 2085 | 428739,93 | 1298449,63 | Картометрический метод | 0.10 | - |
| 2086 | 428740,39 | 1298467,45 | Картометрический метод | 0.10 | - |
| 2087 | 428760,52 | 1298500,46 | Картометрический метод | 0.10 | - |
| 2088 | 428756,10 | 1298513,57 | Картометрический метод | 0.10 | - |
| 2089 | 428766,49 | 1298531,88 | Картометрический метод | 0.10 | - |
| 2090 | 428768,86 | 1298536,06 | Картометрический метод | 0.10 | - |
| 2091 | 428780,72 | 1298549,18 | Картометрический метод | 0.10 | - |
| 2092 | 428782,88 | 1298551,56 | Картометрический метод | 0.10 | - |
| 2093 | 428791,50 | 1298561,09 | Картометрический метод | 0.10 | - |
| 2094 | 428801,21 | 1298595,75 | Картометрический метод | 0.10 | - |
| 2095 | 428815,07 | 1298616,35 | Картометрический метод | 0.10 | - |
| 2096 | 428811,45 | 1298628,96 | Картометрический метод | 0.10 | - |
| 2067 | 428819,13 | 1298640,73 | Картометрический метод | 0.10 | - |
| ЕЗРЗ-3.1 (участок 25, внутренний контур 8) | | | | | |
| 2097 | 428523,69 | 1298004,67 | Картометрический метод | 0.10 | - |
| 2098 | 428512,60 | 1298029,36 | Картометрический метод | 0.10 | - |
| 2099 | 428507,58 | 1298039,06 | Картометрический метод | 0.10 | - |
| 2100 | 428494,02 | 1298064,29 | Картометрический метод | 0.10 | - |
| 2101 | 428485,75 | 1298079,97 | Картометрический метод | 0.10 | - |
| 2102 | 428461,18 | 1298126,54 | Картометрический метод | 0.10 | - |
| 2103 | 428422,92 | 1298106,35 | Картометрический метод | 0.10 | - |
| 2104 | 428452,67 | 1298049,98 | Картометрический метод | 0.10 | - |
| 2105 | 428456,07 | 1298044,03 | Картометрический метод | 0.10 | - |
| 2106 | 428462,37 | 1298032,32 | Картометрический метод | 0.10 | - |

| | | | | | |
|------------------------------|-----------|------------|------------------------|------|---|
| 2107 | 428479,55 | 1297993,28 | Картометрический метод | 0.10 | - |
| 2108 | 428490,62 | 1297995,62 | Картометрический метод | 0.10 | - |
| 2109 | 428501,90 | 1297998,22 | Картометрический метод | 0.10 | - |
| 2110 | 428506,95 | 1297999,66 | Картометрический метод | 0.10 | - |
| 2111 | 428511,97 | 1298001,32 | Картометрический метод | 0.10 | - |
| 2112 | 428515,69 | 1298001,72 | Картометрический метод | 0.10 | - |
| 2097 | 428523,69 | 1298004,67 | Картометрический метод | 0.10 | - |
| ЕЗР3-3.1 (участок 26) | | | | | |
| 2113 | 429201,74 | 1299021,84 | Картометрический метод | 0.10 | - |
| 2114 | 429200,08 | 1299025,58 | Картометрический метод | 0.10 | - |
| 2115 | 429185,52 | 1299059,15 | Картометрический метод | 0.10 | - |
| 2116 | 429169,84 | 1299084,70 | Картометрический метод | 0.10 | - |
| 2117 | 429150,08 | 1299120,24 | Картометрический метод | 0.10 | - |
| 2118 | 429128,03 | 1299108,72 | Картометрический метод | 0.10 | - |
| 2119 | 429145,97 | 1299074,76 | Картометрический метод | 0.10 | - |
| 2120 | 429147,80 | 1299042,83 | Картометрический метод | 0.10 | - |
| 2121 | 429163,24 | 1299017,92 | Картометрический метод | 0.10 | - |
| 2122 | 429175,90 | 1299011,20 | Картометрический метод | 0.10 | - |
| 2113 | 429201,74 | 1299021,84 | Картометрический метод | 0.10 | - |
| ЕЗР3-3.1 (участок 27) | | | | | |
| 2123 | 428872,83 | 1298934,88 | Картометрический метод | 0.10 | - |
| 2124 | 428861,58 | 1298955,67 | Картометрический метод | 0.10 | - |
| 2125 | 428842,97 | 1298964,73 | Картометрический метод | 0.10 | - |
| 2126 | 428818,14 | 1298946,92 | Картометрический метод | 0.10 | - |
| 2127 | 428809,03 | 1298932,27 | Картометрический метод | 0.10 | - |
| 2128 | 428804,73 | 1298925,36 | Картометрический метод | 0.10 | - |
| 2129 | 428789,08 | 1298903,06 | Картометрический метод | 0.10 | - |
| 2130 | 428771,71 | 1298883,49 | Картометрический метод | 0.10 | - |
| 2131 | 428770,56 | 1298882,20 | Картометрический метод | 0.10 | - |
| 2132 | 428752,14 | 1298868,56 | Картометрический метод | 0.10 | - |
| 2133 | 428742,37 | 1298859,27 | Картометрический метод | 0.10 | - |
| 2134 | 428729,10 | 1298854,58 | Картометрический метод | 0.10 | - |
| 2135 | 428721,45 | 1298838,08 | Картометрический метод | 0.10 | - |
| 2136 | 428713,02 | 1298819,06 | Картометрический метод | 0.10 | - |
| 2137 | 428709,78 | 1298815,08 | Картометрический метод | 0.10 | - |
| 2138 | 428702,04 | 1298805,58 | Картометрический метод | 0.10 | - |

| | | | | | |
|------------------------------|-----------|------------|------------------------|------|---|
| 2139 | 428701,56 | 1298802,76 | Картометрический метод | 0.10 | - |
| 2140 | 428700,45 | 1298796,27 | Картометрический метод | 0.10 | - |
| 2141 | 428698,92 | 1298774,07 | Картометрический метод | 0.10 | - |
| 2142 | 428670,57 | 1298729,72 | Картометрический метод | 0.10 | - |
| 2143 | 428655,15 | 1298710,01 | Картометрический метод | 0.10 | - |
| 2144 | 428684,55 | 1298679,71 | Картометрический метод | 0.10 | - |
| 2145 | 428686,73 | 1298681,80 | Картометрический метод | 0.10 | - |
| 2146 | 428702,05 | 1298696,16 | Картометрический метод | 0.10 | - |
| 2147 | 428704,11 | 1298693,93 | Картометрический метод | 0.10 | - |
| 2148 | 428744,21 | 1298722,15 | Картометрический метод | 0.10 | - |
| 2149 | 428752,86 | 1298727,13 | Картометрический метод | 0.10 | - |
| 2150 | 428803,80 | 1298740,07 | Картометрический метод | 0.10 | - |
| 2151 | 428830,35 | 1298757,68 | Картометрический метод | 0.10 | - |
| 2152 | 428821,91 | 1298771,91 | Картометрический метод | 0.10 | - |
| 2153 | 428829,99 | 1298789,45 | Картометрический метод | 0.10 | - |
| 2154 | 428835,88 | 1298807,68 | Картометрический метод | 0.10 | - |
| 2155 | 428866,04 | 1298890,31 | Картометрический метод | 0.10 | - |
| 2156 | 428862,48 | 1298904,66 | Картометрический метод | 0.10 | - |
| 2157 | 428864,05 | 1298913,31 | Картометрический метод | 0.10 | - |
| 2123 | 428872,83 | 1298934,88 | Картометрический метод | 0.10 | - |
| ЕЗР3-3.1 (участок 28) | | | | | |
| 2158 | 428606,17 | 1299856,35 | Картометрический метод | 0.10 | - |
| 2159 | 428589,43 | 1299881,24 | Картометрический метод | 0.10 | - |
| 2160 | 428547,93 | 1299853,35 | Картометрический метод | 0.10 | - |
| 2161 | 428564,67 | 1299828,45 | Картометрический метод | 0.10 | - |
| 2158 | 428606,17 | 1299856,35 | Картометрический метод | 0.10 | - |
| ЕЗР3-3.1 (участок 29) | | | | | |
| 2162 | 428539,29 | 1299956,05 | Картометрический метод | 0.10 | - |
| 2163 | 428522,47 | 1299980,83 | Картометрический метод | 0.10 | - |
| 2164 | 428505,73 | 1300005,73 | Картометрический метод | 0.10 | - |
| 2165 | 428464,23 | 1299977,83 | Картометрический метод | 0.10 | - |
| 2166 | 428480,98 | 1299952,93 | Картометрический метод | 0.10 | - |
| 2167 | 428497,57 | 1299928,04 | Картометрический метод | 0.10 | - |
| 2162 | 428539,29 | 1299956,05 | Картометрический метод | 0.10 | - |
| ЕЗР3-3.1 (участок 30) | | | | | |
| 2168 | 428489,66 | 1300038,40 | Картометрический метод | 0.10 | - |

| 2169 | 428475,64 | 1300065,35 | Картометрический метод | 0.10 | - |
|--|---------------|------------|---|--|---|
| 2170 | 428469,06 | 1300081,65 | Картометрический метод | 0.10 | - |
| 2171 | 428465,80 | 1300087,38 | Картометрический метод | 0.10 | - |
| 2172 | 428462,33 | 1300093,02 | Картометрический метод | 0.10 | - |
| 2173 | 428460,13 | 1300093,68 | Картометрический метод | 0.10 | - |
| 2174 | 428420,15 | 1300058,47 | Картометрический метод | 0.10 | - |
| 2175 | 428406,86 | 1300046,58 | Картометрический метод | 0.10 | - |
| 2176 | 428406,93 | 1300037,27 | Картометрический метод | 0.10 | - |
| 2177 | 428413,08 | 1300015,18 | Картометрический метод | 0.10 | - |
| 2178 | 428421,89 | 1300002,91 | Картометрический метод | 0.10 | - |
| 2179 | 428429,16 | 1300006,46 | Картометрический метод | 0.10 | - |
| 2180 | 428448,68 | 1300014,70 | Картометрический метод | 0.10 | - |
| 2181 | 428459,48 | 1300019,47 | Картометрический метод | 0.10 | - |
| 2182 | 428471,63 | 1300027,18 | Картометрический метод | 0.10 | - |
| 2183 | 428481,48 | 1300032,28 | Картометрический метод | 0.10 | - |
| 2168 | 428489,66 | 1300038,40 | Картометрический метод | 0.10 | - |
| 3. Сведения о характерных точках части (частей) границы объекта | | | | | |
| Обозначение характерных точек границ | Координаты, м | | Метод определения координат характерной точки | Средняя квадратическая погрешность положения характерной точки (Mt), м | Описание обозначения точки на местности (при наличии) |
| | X | Y | | | |
| 1 | 2 | 3 | 4 | 5 | 6 |
| - | - | - | - | - | - |

**Единая зона регулирования застройки и хозяйственной деятельности, подзона 3,
вид 2 (индекс подзоны ЕЗРЗ-3.2)
объектов культурного наследия, расположенных на территории г. Калуга**

Раздел 1

| Сведения об объекте | | |
|---------------------|--|---|
| № п/п | Характеристики объекта | Описание характеристик |
| 1 | 2 | 3 |
| 1 | Местоположение объекта | Калужская область, г. Калуга |
| 2 | Площадь объекта +/- величина погрешности определения площади (Р+/- Дельта Р) | Общая площадь: 985 013,97м ² ± 347 м ² Участок 31: 28 566,39м ² ± 59 м ² Участок 32: 41 203,86 м ² ± 71 м ² Участок 33: 18 084,56 м ² ± 47 м ² Участок 34: 3230,46 м ² ± 20 м ² Участок 35: 8855,49 м ² ± 33м ² Участок 36: 8023,89 м ² ± 31 м ² Участок 37: 8013,10 м ² ± 31 м ² Участок 38: 38 388,90 м ² ± 69м ² Участок 39: 25 593,07 м ² ± 56 м ² Участок 40: 10 395,03 м ² ± 36 м ² |

| | | |
|---|-----------------------------|---|
| | | Участок 41: 21 750,31 м ² ± 52 м ² Участок 42: 3549,29 м ² ± 21 м ² Участок 43: 19 299,46 м ² ± 49 м ² Участок 44: 5673,09 м ² ± 26 м ² Участок 45: 1690,24 м ² ± 14 м ² Участок 46: 1838,62 м ² ± 15 м ² Участок 47: 16 653,45 м ² ± 45 м ² Участок 48: 1220,37 м ² ± 12 м ² Участок 49: 7099,72 м ² ± 29 м ² Участок 50: 867,54 м ² ± 10 м ² Участок 51: 1730,63 м ² ± 15 м ² Участок 52: 8901,50 м ² ± 33 м ² Участок 53: 12 192,78 м ² ± 39 м ² Участок 54: 1974,37 м ² ± 16 м ² Участок 55: 2913,45 м ² ± 19 м ² Участок 56: 6561,04 м ² ± 28 м ² Участок 57: 11 061,15 м ² ± 37 м ² Участок 58: 65 949,26 м ² ± 90 м ² Участок 59: 37 191,49 м ² ± 67 м ² Участок 60: 24 182,99 м ² ± 54 м ² Участок 61: 1010,09 м ² ± 11 м ² Участок 62: 211 243,57 м ² ± 161 м ² Участок 63: 8429,77 м ² ± 32 м ² Участок 64: 4047,94 м ² ± 22 м ² Участок 65: 2003,02 м ² ± 16 м ² Участок 66: 15 869,86 м ² ± 44 м ² Участок 67: 8953,93 м ² ± 33 м ² Участок 68: 11 119,02 м ² ± 37 м ² Участок 69: 33 370,71 м ² ± 64 м ² Участок 70: 5825,20 м ² ± 27 м ² Участок 71: 1583,07 м ² ± 14 м ² Участок 72: 11 303,31 м ² ± 37 м ² Участок 73: 5772,23 м ² ± 27 м ² Участок 74: 4284,04 м ² ± 23 м ² Участок 75: 5577,91 м ² ± 26 м ² Участок 76: 211 568,78 м ² ± 161 м ² |
| 3 | Иные характеристики объекта | - |

Раздел 2

| Сведения о местоположении границ объекта | | | | | |
|---|---------------------------------|------------|---|---|---|
| 1. Система координат МСК-40 | | | | | |
| 2. Сведения о характерных точках границ объекта | | | | | |
| Обозначение характерных точек границ | Координаты, м | | Метод определения координат характерной точки | Средняя квадратическая погрешность положения характерной точки (Mt), м | Описание обозначения точки на местности (при наличии) |
| | Геодезическая система координат | | | | |
| | X | Y | | | |
| 1 | 2 | 3 | 4 | 5 | 6 |
| ЕЗРЗ-3.2 (участок 31) | | | | | |
| 1 | 431034,17 | 1298466,99 | Картометрический метод | 0.10 | - |
| 2 | 430977,65 | 1298523,27 | Картометрический метод | 0.10 | - |
| 3 | 430965,84 | 1298512,07 | Картометрический метод | 0.10 | - |
| 4 | 430981,01 | 1298497,34 | Картометрический метод | 0.10 | - |
| 5 | 430976,90 | 1298492,83 | Картометрический метод | 0.10 | - |
| 6 | 430983,46 | 1298486,17 | Картометрический метод | 0.10 | - |
| 7 | 430952,66 | 1298454,34 | Картометрический метод | 0.10 | - |
| 8 | 430929,15 | 1298477,17 | Картометрический метод | 0.10 | - |

| | | | | | |
|------------------------------|-----------|------------|------------------------|------|---|
| 9 | 430909,31 | 1298456,33 | Картометрический метод | 0.10 | - |
| 10 | 430899,94 | 1298446,71 | Картометрический метод | 0.10 | - |
| 11 | 430865,25 | 1298408,49 | Картометрический метод | 0.10 | - |
| 12 | 430858,95 | 1298401,87 | Картометрический метод | 0.10 | - |
| 13 | 430847,50 | 1298389,84 | Картометрический метод | 0.10 | - |
| 14 | 430841,62 | 1298395,44 | Картометрический метод | 0.10 | - |
| 15 | 430773,63 | 1298459,55 | Картометрический метод | 0.10 | - |
| 16 | 430753,57 | 1298456,27 | Картометрический метод | 0.10 | - |
| 17 | 430752,26 | 1298456,06 | Картометрический метод | 0.10 | - |
| 18 | 430731,59 | 1298434,08 | Картометрический метод | 0.10 | - |
| 19 | 430683,57 | 1298383,01 | Картометрический метод | 0.10 | - |
| 20 | 430756,44 | 1298314,48 | Картометрический метод | 0.10 | - |
| 21 | 430778,09 | 1298304,36 | Картометрический метод | 0.10 | - |
| 22 | 430838,39 | 1298334,21 | Картометрический метод | 0.10 | - |
| 23 | 430899,85 | 1298354,53 | Картометрический метод | 0.10 | - |
| 24 | 430921,75 | 1298366,30 | Картометрический метод | 0.10 | - |
| 25 | 430963,64 | 1298405,25 | Картометрический метод | 0.10 | - |
| 26 | 430971,19 | 1298412,79 | Картометрический метод | 0.10 | - |
| 27 | 430975,63 | 1298417,24 | Картометрический метод | 0.10 | - |
| 28 | 430983,18 | 1298424,78 | Картометрический метод | 0.10 | - |
| 29 | 431008,40 | 1298449,20 | Картометрический метод | 0.10 | - |
| 1 | 431034,17 | 1298466,99 | Картометрический метод | 0.10 | - |
| ЕЗР3-3.2 (участок 32) | | | | | |
| 30 | 431085,08 | 1298691,39 | Картометрический метод | 0.10 | - |
| 31 | 431062,83 | 1298713,21 | Картометрический метод | 0.10 | - |
| 32 | 431045,07 | 1298734,69 | Картометрический метод | 0.10 | - |
| 33 | 431032,39 | 1298750,32 | Картометрический метод | 0.10 | - |
| 34 | 431024,60 | 1298742,85 | Картометрический метод | 0.10 | - |
| 35 | 431022,05 | 1298740,47 | Картометрический метод | 0.10 | - |
| 36 | 431004,60 | 1298723,29 | Картометрический метод | 0.10 | - |
| 37 | 430994,64 | 1298713,80 | Картометрический метод | 0.10 | - |
| 38 | 430989,89 | 1298709,97 | Картометрический метод | 0.10 | - |
| 39 | 430988,85 | 1298709,19 | Картометрический метод | 0.10 | - |
| 40 | 430955,81 | 1298743,04 | Картометрический метод | 0.10 | - |
| 41 | 430953,22 | 1298745,63 | Картометрический метод | 0.10 | - |
| 42 | 430942,40 | 1298750,76 | Картометрический метод | 0.10 | - |

| | | | | | |
|------------------------------|-----------|------------|------------------------|------|---|
| 43 | 430926,29 | 1298763,43 | Картометрический метод | 0.10 | - |
| 44 | 430919,35 | 1298768,89 | Картометрический метод | 0.10 | - |
| 45 | 430901,57 | 1298750,71 | Картометрический метод | 0.10 | - |
| 46 | 430876,10 | 1298773,63 | Картометрический метод | 0.10 | - |
| 47 | 430837,99 | 1298808,73 | Картометрический метод | 0.10 | - |
| 48 | 430789,29 | 1298757,05 | Картометрический метод | 0.10 | - |
| 49 | 430786,88 | 1298754,53 | Картометрический метод | 0.10 | - |
| 50 | 430782,77 | 1298758,29 | Картометрический метод | 0.10 | - |
| 51 | 430774,07 | 1298765,77 | Картометрический метод | 0.10 | - |
| 52 | 430761,72 | 1298775,85 | Картометрический метод | 0.10 | - |
| 53 | 430760,79 | 1298777,79 | Картометрический метод | 0.10 | - |
| 54 | 430757,07 | 1298784,83 | Картометрический метод | 0.10 | - |
| 55 | 430745,74 | 1298769,93 | Картометрический метод | 0.10 | - |
| 56 | 430732,71 | 1298750,76 | Картометрический метод | 0.10 | - |
| 57 | 430821,29 | 1298664,52 | Картометрический метод | 0.10 | - |
| 58 | 430941,39 | 1298546,99 | Картометрический метод | 0.10 | - |
| 59 | 430949,69 | 1298556,02 | Картометрический метод | 0.10 | - |
| 60 | 430985,95 | 1298594,43 | Картометрический метод | 0.10 | - |
| 61 | 431010,90 | 1298617,26 | Картометрический метод | 0.10 | - |
| 62 | 431034,06 | 1298642,51 | Картометрический метод | 0.10 | - |
| 30 | 431085,08 | 1298691,39 | Картометрический метод | 0.10 | - |
| ЕЗР3-3.2 (участок 33) | | | | | |
| 63 | 430385,22 | 1299004,28 | Картометрический метод | 0.10 | - |
| 64 | 430378,57 | 1299010,99 | Картометрический метод | 0.10 | - |
| 65 | 430363,75 | 1299024,92 | Картометрический метод | 0.10 | - |
| 66 | 430358,98 | 1299029,39 | Картометрический метод | 0.10 | - |
| 67 | 430341,56 | 1299046,26 | Картометрический метод | 0.10 | - |
| 68 | 430369,08 | 1299074,71 | Картометрический метод | 0.10 | - |
| 69 | 430371,60 | 1299077,29 | Картометрический метод | 0.10 | - |
| 70 | 430378,11 | 1299085,21 | Картометрический метод | 0.10 | - |
| 71 | 430376,92 | 1299087,09 | Картометрический метод | 0.10 | - |
| 72 | 430343,14 | 1299139,26 | Картометрический метод | 0.10 | - |
| 73 | 430304,78 | 1299199,13 | Картометрический метод | 0.10 | - |
| 74 | 430296,54 | 1299194,75 | Картометрический метод | 0.10 | - |
| 75 | 430289,53 | 1299189,68 | Картометрический метод | 0.10 | - |
| 76 | 430269,36 | 1299174,41 | Картометрический метод | 0.10 | - |

| | | | | | |
|------------------------------|-----------|------------|------------------------|------|---|
| 77 | 430267,34 | 1299172,85 | Картометрический метод | 0.10 | - |
| 78 | 430242,30 | 1299153,54 | Картометрический метод | 0.10 | - |
| 79 | 430238,17 | 1299150,37 | Картометрический метод | 0.10 | - |
| 80 | 430224,63 | 1299140,01 | Картометрический метод | 0.10 | - |
| 81 | 430222,51 | 1299138,38 | Картометрический метод | 0.10 | - |
| 82 | 430231,58 | 1299126,59 | Картометрический метод | 0.10 | - |
| 83 | 430234,24 | 1299123,13 | Картометрический метод | 0.10 | - |
| 84 | 430216,81 | 1299110,49 | Картометрический метод | 0.10 | - |
| 85 | 430240,49 | 1299078,99 | Картометрический метод | 0.10 | - |
| 86 | 430256,01 | 1299090,65 | Картометрический метод | 0.10 | - |
| 87 | 430256,61 | 1299089,85 | Картометрический метод | 0.10 | - |
| 88 | 430260,43 | 1299084,95 | Картометрический метод | 0.10 | - |
| 89 | 430267,64 | 1299074,08 | Картометрический метод | 0.10 | - |
| 90 | 430277,00 | 1299054,21 | Картометрический метод | 0.10 | - |
| 91 | 430291,46 | 1299039,06 | Картометрический метод | 0.10 | - |
| 92 | 430299,10 | 1299026,87 | Картометрический метод | 0.10 | - |
| 93 | 430307,45 | 1299019,24 | Картометрический метод | 0.10 | - |
| 94 | 430357,00 | 1298970,42 | Картометрический метод | 0.10 | - |
| 95 | 430361,87 | 1298975,29 | Картометрический метод | 0.10 | - |
| 96 | 430364,08 | 1298977,50 | Картометрический метод | 0.10 | - |
| 97 | 430375,49 | 1298986,88 | Картометрический метод | 0.10 | - |
| 98 | 430377,43 | 1298988,96 | Картометрический метод | 0.10 | - |
| 99 | 430384,71 | 1298996,79 | Картометрический метод | 0.10 | - |
| 63 | 430385,22 | 1299004,28 | Картометрический метод | 0.10 | - |
| ЕЗР3-3.2 (участок 34) | | | | | |
| 100 | 430204,01 | 1299071,32 | Картометрический метод | 0.10 | - |
| 101 | 430189,30 | 1299090,55 | Картометрический метод | 0.10 | - |
| 102 | 430177,46 | 1299106,02 | Картометрический метод | 0.10 | - |
| 103 | 430146,58 | 1299078,20 | Картометрический метод | 0.10 | - |
| 104 | 430141,28 | 1299042,35 | Картометрический метод | 0.10 | - |
| 105 | 430139,40 | 1299030,11 | Картометрический метод | 0.10 | - |
| 106 | 430137,89 | 1299019,43 | Картометрический метод | 0.10 | - |
| 107 | 430139,42 | 1299001,10 | Картометрический метод | 0.10 | - |
| 108 | 430153,50 | 1298995,00 | Картометрический метод | 0.10 | - |
| 109 | 430153,50 | 1299022,61 | Картометрический метод | 0.10 | - |
| 110 | 430159,13 | 1299027,10 | Картометрический метод | 0.10 | - |

| | | | | | |
|------------------------------|-----------|------------|------------------------|------|---|
| 111 | 430167,03 | 1299035,38 | Картометрический метод | 0.10 | - |
| 112 | 430178,82 | 1299047,24 | Картометрический метод | 0.10 | - |
| 113 | 430188,60 | 1299057,08 | Картометрический метод | 0.10 | - |
| 114 | 430187,35 | 1299060,02 | Картометрический метод | 0.10 | - |
| 115 | 430197,71 | 1299067,05 | Картометрический метод | 0.10 | - |
| 100 | 430204,01 | 1299071,32 | Картометрический метод | 0.10 | - |
| ЕЗР3-3.2 (участок 35) | | | | | |
| 116 | 430316,14 | 1299258,85 | Картометрический метод | 0.10 | - |
| 117 | 430311,37 | 1299266,35 | Картометрический метод | 0.10 | - |
| 118 | 430293,06 | 1299295,14 | Картометрический метод | 0.10 | - |
| 119 | 430286,69 | 1299307,88 | Картометрический метод | 0.10 | - |
| 120 | 430273,83 | 1299299,97 | Картометрический метод | 0.10 | - |
| 121 | 430260,84 | 1299291,99 | Картометрический метод | 0.10 | - |
| 122 | 430206,36 | 1299262,31 | Картометрический метод | 0.10 | - |
| 123 | 430218,54 | 1299238,38 | Картометрический метод | 0.10 | - |
| 124 | 430216,50 | 1299237,08 | Картометрический метод | 0.10 | - |
| 125 | 430154,81 | 1299197,83 | Картометрический метод | 0.10 | - |
| 126 | 430147,94 | 1299208,30 | Картометрический метод | 0.10 | - |
| 127 | 430144,63 | 1299206,19 | Картометрический метод | 0.10 | - |
| 128 | 430144,58 | 1299202,81 | Картометрический метод | 0.10 | - |
| 129 | 430140,32 | 1299199,18 | Картометрический метод | 0.10 | - |
| 130 | 430138,25 | 1299202,04 | Картометрический метод | 0.10 | - |
| 131 | 430137,40 | 1299201,44 | Картометрический метод | 0.10 | - |
| 132 | 430127,37 | 1299195,93 | Картометрический метод | 0.10 | - |
| 133 | 430136,09 | 1299184,27 | Картометрический метод | 0.10 | - |
| 134 | 430149,65 | 1299163,44 | Картометрический метод | 0.10 | - |
| 135 | 430153,61 | 1299158,11 | Картометрический метод | 0.10 | - |
| 136 | 430159,40 | 1299151,71 | Картометрический метод | 0.10 | - |
| 137 | 430159,99 | 1299152,19 | Картометрический метод | 0.10 | - |
| 138 | 430163,72 | 1299155,69 | Картометрический метод | 0.10 | - |
| 139 | 430170,13 | 1299158,21 | Картометрический метод | 0.10 | - |
| 140 | 430175,33 | 1299162,00 | Картометрический метод | 0.10 | - |
| 141 | 430187,59 | 1299170,75 | Картометрический метод | 0.10 | - |
| 142 | 430178,47 | 1299184,84 | Картометрический метод | 0.10 | - |
| 143 | 430186,22 | 1299190,40 | Картометрический метод | 0.10 | - |
| 144 | 430196,94 | 1299198,09 | Картометрический метод | 0.10 | - |

| | | | | | |
|------------------------------|-----------|------------|------------------------|------|---|
| 145 | 430228,51 | 1299211,20 | Картометрический метод | 0.10 | - |
| 146 | 430232,72 | 1299213,47 | Картометрический метод | 0.10 | - |
| 147 | 430236,74 | 1299213,25 | Картометрический метод | 0.10 | - |
| 148 | 430241,73 | 1299215,40 | Картометрический метод | 0.10 | - |
| 149 | 430248,59 | 1299220,89 | Картометрический метод | 0.10 | - |
| 150 | 430259,54 | 1299221,67 | Картометрический метод | 0.10 | - |
| 151 | 430276,96 | 1299223,51 | Картометрический метод | 0.10 | - |
| 152 | 430284,77 | 1299229,04 | Картометрический метод | 0.10 | - |
| 153 | 430280,50 | 1299236,69 | Картометрический метод | 0.10 | - |
| 154 | 430301,37 | 1299249,73 | Картометрический метод | 0.10 | - |
| 155 | 430309,73 | 1299254,78 | Картометрический метод | 0.10 | - |
| 116 | 430316,14 | 1299258,85 | Картометрический метод | 0.10 | - |
| ЕЗРЗ-3.2 (участок 36) | | | | | |
| 156 | 430472,04 | 1299446,01 | Картометрический метод | 0.10 | - |
| 157 | 430413,67 | 1299517,64 | Картометрический метод | 0.10 | - |
| 158 | 430407,18 | 1299512,35 | Картометрический метод | 0.10 | - |
| 159 | 430403,39 | 1299509,10 | Картометрический метод | 0.10 | - |
| 160 | 430392,81 | 1299500,64 | Картометрический метод | 0.10 | - |
| 161 | 430406,13 | 1299485,12 | Картометрический метод | 0.10 | - |
| 162 | 430395,06 | 1299476,00 | Картометрический метод | 0.10 | - |
| 163 | 430367,16 | 1299453,24 | Картометрический метод | 0.10 | - |
| 164 | 430358,55 | 1299446,08 | Картометрический метод | 0.10 | - |
| 165 | 430356,19 | 1299448,91 | Картометрический метод | 0.10 | - |
| 166 | 430350,18 | 1299443,57 | Картометрический метод | 0.10 | - |
| 167 | 430345,85 | 1299439,74 | Картометрический метод | 0.10 | - |
| 168 | 430341,21 | 1299435,85 | Картометрический метод | 0.10 | - |
| 169 | 430345,34 | 1299431,38 | Картометрический метод | 0.10 | - |
| 170 | 430364,86 | 1299409,38 | Картометрический метод | 0.10 | - |
| 171 | 430367,91 | 1299405,63 | Картометрический метод | 0.10 | - |
| 172 | 430395,22 | 1299373,72 | Картометрический метод | 0.10 | - |
| 173 | 430403,87 | 1299371,03 | Картометрический метод | 0.10 | - |
| 174 | 430418,46 | 1299381,70 | Картометрический метод | 0.10 | - |
| 175 | 430422,25 | 1299383,40 | Картометрический метод | 0.10 | - |
| 176 | 430430,20 | 1299390,03 | Картометрический метод | 0.10 | - |
| 177 | 430424,98 | 1299397,07 | Картометрический метод | 0.10 | - |
| 178 | 430423,47 | 1299398,95 | Картометрический метод | 0.10 | - |

| | | | | | |
|------------------------------|-----------|------------|------------------------|------|---|
| 179 | 430408,24 | 1299417,90 | Картометрический метод | 0.10 | - |
| 180 | 430408,26 | 1299421,20 | Картометрический метод | 0.10 | - |
| 181 | 430432,00 | 1299440,42 | Картометрический метод | 0.10 | - |
| 182 | 430437,23 | 1299444,58 | Картометрический метод | 0.10 | - |
| 183 | 430442,09 | 1299438,65 | Картометрический метод | 0.10 | - |
| 184 | 430447,44 | 1299431,91 | Картометрический метод | 0.10 | - |
| 185 | 430452,03 | 1299428,72 | Картометрический метод | 0.10 | - |
| 186 | 430458,37 | 1299434,04 | Картометрический метод | 0.10 | - |
| 187 | 430468,94 | 1299442,91 | Картометрический метод | 0.10 | - |
| 156 | 430472,04 | 1299446,01 | Картометрический метод | 0.10 | - |
| ЕЗРЗ-3.2 (участок 37) | | | | | |
| 188 | 430399,28 | 1299561,09 | Картометрический метод | 0.10 | - |
| 189 | 430370,59 | 1299597,61 | Картометрический метод | 0.10 | - |
| 190 | 430365,60 | 1299603,97 | Картометрический метод | 0.10 | - |
| 191 | 430350,60 | 1299592,45 | Картометрический метод | 0.10 | - |
| 192 | 430348,53 | 1299594,74 | Картометрический метод | 0.10 | - |
| 193 | 430324,10 | 1299571,44 | Картометрический метод | 0.10 | - |
| 194 | 430322,96 | 1299570,30 | Картометрический метод | 0.10 | - |
| 195 | 430318,99 | 1299575,26 | Картометрический метод | 0.10 | - |
| 196 | 430311,65 | 1299583,08 | Картометрический метод | 0.10 | - |
| 197 | 430298,74 | 1299596,81 | Картометрический метод | 0.10 | - |
| 198 | 430293,71 | 1299602,14 | Картометрический метод | 0.10 | - |
| 199 | 430249,70 | 1299550,77 | Картометрический метод | 0.10 | - |
| 200 | 430265,13 | 1299540,65 | Картометрический метод | 0.10 | - |
| 201 | 430252,51 | 1299524,84 | Картометрический метод | 0.10 | - |
| 202 | 430251,91 | 1299524,05 | Картометрический метод | 0.10 | - |
| 203 | 430254,32 | 1299521,97 | Картометрический метод | 0.10 | - |
| 204 | 430265,12 | 1299512,65 | Картометрический метод | 0.10 | - |
| 205 | 430274,31 | 1299524,28 | Картометрический метод | 0.10 | - |
| 206 | 430288,58 | 1299533,48 | Картометрический метод | 0.10 | - |
| 207 | 430293,04 | 1299528,55 | Картометрический метод | 0.10 | - |
| 208 | 430300,02 | 1299534,75 | Картометрический метод | 0.10 | - |
| 209 | 430305,23 | 1299539,52 | Картометрический метод | 0.10 | - |
| 210 | 430312,69 | 1299529,45 | Картометрический метод | 0.10 | - |
| 211 | 430317,30 | 1299523,05 | Картометрический метод | 0.10 | - |
| 212 | 430323,98 | 1299513,30 | Картометрический метод | 0.10 | - |

| | | | | | |
|---|-----------|------------|------------------------|------|---|
| 213 | 430332,73 | 1299503,05 | Картометрический метод | 0.10 | - |
| 214 | 430363,90 | 1299532,65 | Картометрический метод | 0.10 | - |
| 215 | 430384,16 | 1299548,94 | Картометрический метод | 0.10 | - |
| 188 | 430399,28 | 1299561,09 | Картометрический метод | 0.10 | - |
| ЕЗРЗ-3.2 (участок 38, внешний контур) | | | | | |
| 216 | 431577,04 | 1299930,93 | Картометрический метод | 0.10 | - |
| 217 | 431554,29 | 1300058,79 | Картометрический метод | 0.10 | - |
| 218 | 431529,86 | 1300208,65 | Картометрический метод | 0.10 | - |
| 219 | 431511,83 | 1300302,58 | Картометрический метод | 0.10 | - |
| 220 | 431509,92 | 1300302,21 | Картометрический метод | 0.10 | - |
| 221 | 431502,30 | 1300300,74 | Картометрический метод | 0.10 | - |
| 222 | 431502,76 | 1300298,36 | Картометрический метод | 0.10 | - |
| 223 | 431499,79 | 1300297,99 | Картометрический метод | 0.10 | - |
| 224 | 431498,99 | 1300299,99 | Картометрический метод | 0.10 | - |
| 225 | 431496,07 | 1300299,44 | Картометрический метод | 0.10 | - |
| 226 | 431495,11 | 1300299,74 | Картометрический метод | 0.10 | - |
| 227 | 431493,07 | 1300299,92 | Картометрический метод | 0.10 | - |
| 228 | 431489,95 | 1300300,93 | Картометрический метод | 0.10 | - |
| 229 | 431487,42 | 1300302,76 | Картометрический метод | 0.10 | - |
| 230 | 431485,70 | 1300304,17 | Картометрический метод | 0.10 | - |
| 231 | 431483,64 | 1300305,89 | Картометрический метод | 0.10 | - |
| 232 | 431482,17 | 1300307,42 | Картометрический метод | 0.10 | - |
| 233 | 431480,73 | 1300309,00 | Картометрический метод | 0.10 | - |
| 234 | 431480,40 | 1300310,37 | Картометрический метод | 0.10 | - |
| 235 | 431477,67 | 1300322,88 | Картометрический метод | 0.10 | - |
| 236 | 431476,17 | 1300330,63 | Картометрический метод | 0.10 | - |
| 237 | 431400,89 | 1300316,06 | Картометрический метод | 0.10 | - |
| 238 | 431417,17 | 1300244,96 | Картометрический метод | 0.10 | - |
| 239 | 431434,01 | 1300171,41 | Картометрический метод | 0.10 | - |
| 240 | 431466,58 | 1300014,05 | Картометрический метод | 0.10 | - |
| 241 | 431475,72 | 1299969,87 | Картометрический метод | 0.10 | - |
| 242 | 431476,33 | 1299966,66 | Картометрический метод | 0.10 | - |
| 243 | 431488,03 | 1299915,09 | Картометрический метод | 0.10 | - |
| 216 | 431577,04 | 1299930,93 | Картометрический метод | 0.10 | - |
| ЕЗРЗ-3.2 (участок 38, внутренний контур) | | | | | |
| 244 | 431476,07 | 1300141,49 | Картометрический метод | 0.10 | - |

| | | | | | |
|------------------------------|-----------|------------|------------------------|------|---|
| 245 | 431472,30 | 1300159,34 | Картометрический метод | 0.10 | - |
| 246 | 431475,72 | 1300159,98 | Картометрический метод | 0.10 | - |
| 247 | 431473,44 | 1300171,31 | Картометрический метод | 0.10 | - |
| 248 | 431469,94 | 1300170,54 | Картометрический метод | 0.10 | - |
| 249 | 431469,08 | 1300174,42 | Картометрический метод | 0.10 | - |
| 250 | 431457,80 | 1300171,97 | Картометрический метод | 0.10 | - |
| 251 | 431458,43 | 1300168,89 | Картометрический метод | 0.10 | - |
| 252 | 431451,52 | 1300167,49 | Картометрический метод | 0.10 | - |
| 253 | 431457,85 | 1300137,66 | Картометрический метод | 0.10 | - |
| 244 | 431476,07 | 1300141,49 | Картометрический метод | 0.10 | - |
| ЕЗРЗ-3.2 (участок 39) | | | | | |
| 254 | 431544,31 | 1300413,43 | Картометрический метод | 0.10 | - |
| 255 | 431538,81 | 1300434,01 | Картометрический метод | 0.10 | - |
| 256 | 431520,39 | 1300502,96 | Картометрический метод | 0.10 | - |
| 257 | 431515,51 | 1300520,97 | Картометрический метод | 0.10 | - |
| 258 | 431435,87 | 1300487,67 | Картометрический метод | 0.10 | - |
| 259 | 431391,06 | 1300471,30 | Картометрический метод | 0.10 | - |
| 260 | 431367,44 | 1300465,70 | Картометрический метод | 0.10 | - |
| 261 | 431312,38 | 1300446,81 | Картометрический метод | 0.10 | - |
| 262 | 431307,07 | 1300445,42 | Картометрический метод | 0.10 | - |
| 263 | 431308,61 | 1300437,96 | Картометрический метод | 0.10 | - |
| 264 | 431312,42 | 1300419,59 | Картометрический метод | 0.10 | - |
| 265 | 431295,89 | 1300416,17 | Картометрический метод | 0.10 | - |
| 266 | 431278,92 | 1300410,94 | Картометрический метод | 0.10 | - |
| 267 | 431258,81 | 1300405,98 | Картометрический метод | 0.10 | - |
| 268 | 431243,47 | 1300401,97 | Картометрический метод | 0.10 | - |
| 269 | 431244,54 | 1300397,02 | Картометрический метод | 0.10 | - |
| 270 | 431244,98 | 1300394,88 | Картометрический метод | 0.10 | - |
| 271 | 431226,48 | 1300390,91 | Картометрический метод | 0.10 | - |
| 272 | 431226,02 | 1300393,26 | Картометрический метод | 0.10 | - |
| 273 | 431225,09 | 1300393,08 | Картометрический метод | 0.10 | - |
| 274 | 431206,39 | 1300392,09 | Картометрический метод | 0.10 | - |
| 275 | 431182,14 | 1300386,04 | Картометрический метод | 0.10 | - |
| 276 | 431184,07 | 1300370,33 | Картометрический метод | 0.10 | - |
| 277 | 431170,70 | 1300367,08 | Картометрический метод | 0.10 | - |
| 278 | 431167,71 | 1300366,35 | Картометрический метод | 0.10 | - |

| | | | | | |
|--|-----------|------------|------------------------|------|---|
| 279 | 431167,52 | 1300367,24 | Картометрический метод | 0.10 | - |
| 280 | 431166,07 | 1300366,92 | Картометрический метод | 0.10 | - |
| 281 | 431159,30 | 1300365,45 | Картометрический метод | 0.10 | - |
| 282 | 431164,03 | 1300343,01 | Картометрический метод | 0.10 | - |
| 283 | 431171,45 | 1300344,57 | Картометрический метод | 0.10 | - |
| 284 | 431177,49 | 1300345,85 | Картометрический метод | 0.10 | - |
| 285 | 431192,81 | 1300343,75 | Картометрический метод | 0.10 | - |
| 286 | 431197,33 | 1300327,32 | Картометрический метод | 0.10 | - |
| 287 | 431217,47 | 1300323,69 | Картометрический метод | 0.10 | - |
| 288 | 431226,68 | 1300326,83 | Картометрический метод | 0.10 | - |
| 289 | 431219,22 | 1300357,96 | Картометрический метод | 0.10 | - |
| 290 | 431292,52 | 1300370,88 | Картометрический метод | 0.10 | - |
| 291 | 431295,47 | 1300371,40 | Картометрический метод | 0.10 | - |
| 292 | 431329,58 | 1300377,41 | Картометрический метод | 0.10 | - |
| 293 | 431334,76 | 1300378,33 | Картометрический метод | 0.10 | - |
| 294 | 431333,04 | 1300386,13 | Картометрический метод | 0.10 | - |
| 295 | 431333,00 | 1300386,37 | Картометрический метод | 0.10 | - |
| 296 | 431331,97 | 1300392,24 | Картометрический метод | 0.10 | - |
| 297 | 431346,37 | 1300395,00 | Картометрический метод | 0.10 | - |
| 298 | 431363,56 | 1300398,25 | Картометрический метод | 0.10 | - |
| 299 | 431381,43 | 1300401,63 | Картометрический метод | 0.10 | - |
| 300 | 431384,17 | 1300389,08 | Картометрический метод | 0.10 | - |
| 301 | 431487,23 | 1300404,40 | Картометрический метод | 0.10 | - |
| 254 | 431544,31 | 1300413,43 | Картометрический метод | 0.10 | - |
| ЕЗРЗ-3.2 (участок 40, внешний контур) | | | | | |
| 302 | 431434,73 | 1300829,10 | Картометрический метод | 0.10 | - |
| 303 | 431419,76 | 1300869,09 | Картометрический метод | 0.10 | - |
| 304 | 431405,11 | 1300912,00 | Картометрический метод | 0.10 | - |
| 305 | 431374,90 | 1300900,50 | Картометрический метод | 0.10 | - |
| 306 | 431371,28 | 1300899,12 | Картометрический метод | 0.10 | - |
| 307 | 431363,39 | 1300896,08 | Картометрический метод | 0.10 | - |
| 308 | 431337,50 | 1300886,10 | Картометрический метод | 0.10 | - |
| 309 | 431342,93 | 1300858,53 | Картометрический метод | 0.10 | - |
| 310 | 431339,86 | 1300857,93 | Картометрический метод | 0.10 | - |
| 311 | 431338,38 | 1300857,65 | Картометрический метод | 0.10 | - |
| 312 | 431335,83 | 1300857,08 | Картометрический метод | 0.10 | - |

| | | | | | |
|---|-----------|------------|------------------------|------|---|
| 313 | 431329,03 | 1300855,61 | Картометрический метод | 0.10 | - |
| 314 | 431280,03 | 1300845,92 | Картометрический метод | 0.10 | - |
| 315 | 431280,88 | 1300841,81 | Картометрический метод | 0.10 | - |
| 316 | 431289,51 | 1300800,18 | Картометрический метод | 0.10 | - |
| 317 | 431292,24 | 1300800,80 | Картометрический метод | 0.10 | - |
| 318 | 431338,34 | 1300811,09 | Картометрический метод | 0.10 | - |
| 319 | 431351,78 | 1300813,84 | Картометрический метод | 0.10 | - |
| 320 | 431357,29 | 1300786,12 | Картометрический метод | 0.10 | - |
| 321 | 431364,68 | 1300747,50 | Картометрический метод | 0.10 | - |
| 322 | 431388,36 | 1300751,71 | Картометрический метод | 0.10 | - |
| 323 | 431383,00 | 1300798,55 | Картометрический метод | 0.10 | - |
| 324 | 431381,72 | 1300809,72 | Картометрический метод | 0.10 | - |
| 302 | 431434,73 | 1300829,10 | Картометрический метод | 0.10 | - |
| ЕЗР3-3.2 (участок 40, внутренний контур) | | | | | |
| 325 | 431380,76 | 1300856,09 | Картометрический метод | 0.10 | - |
| 326 | 431377,29 | 1300876,64 | Картометрический метод | 0.10 | - |
| 327 | 431371,68 | 1300876,00 | Картометрический метод | 0.10 | - |
| 328 | 431369,87 | 1300886,88 | Картометрический метод | 0.10 | - |
| 329 | 431346,66 | 1300882,98 | Картометрический метод | 0.10 | - |
| 330 | 431352,00 | 1300851,25 | Картометрический метод | 0.10 | - |
| 325 | 431380,76 | 1300856,09 | Картометрический метод | 0.10 | - |
| ЕЗР3-3.2 (участок 41) | | | | | |
| 331 | 431099,69 | 1300209,62 | Картометрический метод | 0.10 | - |
| 332 | 431097,58 | 1300224,51 | Картометрический метод | 0.10 | - |
| 333 | 431097,06 | 1300228,21 | Картометрический метод | 0.10 | - |
| 334 | 431094,67 | 1300227,63 | Картометрический метод | 0.10 | - |
| 335 | 431069,15 | 1300221,46 | Картометрический метод | 0.10 | - |
| 336 | 431066,11 | 1300248,50 | Картометрический метод | 0.10 | - |
| 337 | 431058,29 | 1300296,91 | Картометрический метод | 0.10 | - |
| 338 | 431055,39 | 1300309,21 | Картометрический метод | 0.10 | - |
| 339 | 431077,84 | 1300313,00 | Картометрический метод | 0.10 | - |
| 340 | 431085,88 | 1300314,36 | Картометрический метод | 0.10 | - |
| 341 | 431077,64 | 1300357,48 | Картометрический метод | 0.10 | - |
| 342 | 431063,37 | 1300354,06 | Картометрический метод | 0.10 | - |
| 343 | 431044,06 | 1300349,77 | Картометрический метод | 0.10 | - |
| 344 | 431042,75 | 1300349,52 | Картометрический метод | 0.10 | - |

| | | | | | |
|-----|-----------|------------|------------------------|------|---|
| 345 | 431036,65 | 1300347,26 | Картометрический метод | 0.10 | - |
| 346 | 431030,21 | 1300345,13 | Картометрический метод | 0.10 | - |
| 347 | 431028,98 | 1300344,74 | Картометрический метод | 0.10 | - |
| 348 | 431016,85 | 1300342,46 | Картометрический метод | 0.10 | - |
| 349 | 430986,61 | 1300336,71 | Картометрический метод | 0.10 | - |
| 350 | 430983,33 | 1300331,72 | Картометрический метод | 0.10 | - |
| 351 | 430980,86 | 1300330,16 | Картометрический метод | 0.10 | - |
| 352 | 430972,82 | 1300328,15 | Картометрический метод | 0.10 | - |
| 353 | 430957,09 | 1300324,08 | Картометрический метод | 0.10 | - |
| 354 | 430952,74 | 1300323,00 | Картометрический метод | 0.10 | - |
| 355 | 430960,54 | 1300280,58 | Картометрический метод | 0.10 | - |
| 356 | 430982,10 | 1300284,25 | Картометрический метод | 0.10 | - |
| 357 | 430990,40 | 1300250,18 | Картометрический метод | 0.10 | - |
| 358 | 430994,51 | 1300233,29 | Картометрический метод | 0.10 | - |
| 359 | 430972,10 | 1300228,75 | Картометрический метод | 0.10 | - |
| 360 | 430965,27 | 1300227,37 | Картометрический метод | 0.10 | - |
| 361 | 430970,62 | 1300204,96 | Картометрический метод | 0.10 | - |
| 362 | 430971,82 | 1300199,69 | Картометрический метод | 0.10 | - |
| 363 | 430963,47 | 1300197,78 | Картометрический метод | 0.10 | - |
| 364 | 430963,88 | 1300196,06 | Картометрический метод | 0.10 | - |
| 365 | 430946,24 | 1300192,22 | Картометрический метод | 0.10 | - |
| 366 | 430916,03 | 1300185,69 | Картометрический метод | 0.10 | - |
| 367 | 430916,84 | 1300175,81 | Картометрический метод | 0.10 | - |
| 368 | 430919,83 | 1300162,95 | Картометрический метод | 0.10 | - |
| 369 | 430928,76 | 1300115,80 | Картометрический метод | 0.10 | - |
| 370 | 430933,64 | 1300116,72 | Картометрический метод | 0.10 | - |
| 371 | 430972,66 | 1300125,14 | Картометрический метод | 0.10 | - |
| 372 | 430987,64 | 1300128,63 | Картометрический метод | 0.10 | - |
| 373 | 430993,72 | 1300129,70 | Картометрический метод | 0.10 | - |
| 374 | 430992,31 | 1300142,72 | Картометрический метод | 0.10 | - |
| 375 | 430990,95 | 1300161,63 | Картометрический метод | 0.10 | - |
| 376 | 431000,27 | 1300171,22 | Картометрический метод | 0.10 | - |
| 377 | 431073,31 | 1300186,18 | Картометрический метод | 0.10 | - |
| 378 | 431092,82 | 1300189,92 | Картометрический метод | 0.10 | - |
| 379 | 431096,13 | 1300190,55 | Картометрический метод | 0.10 | - |

| | | | | | |
|------------------------------|-----------|------------|------------------------|------|---|
| 380 | 431095,55 | 1300194,99 | Картометрический метод | 0.10 | - |
| 381 | 431094,42 | 1300203,69 | Картометрический метод | 0.10 | - |
| 331 | 431099,69 | 1300209,62 | Картометрический метод | 0.10 | - |
| ЕЗР3-3.2 (участок 42) | | | | | |
| 382 | 431093,82 | 1300405,36 | Картометрический метод | 0.10 | - |
| 383 | 431088,14 | 1300431,92 | Картометрический метод | 0.10 | - |
| 384 | 431086,20 | 1300440,14 | Картометрический метод | 0.10 | - |
| 385 | 431077,93 | 1300438,04 | Картометрический метод | 0.10 | - |
| 386 | 431072,77 | 1300436,73 | Картометрический метод | 0.10 | - |
| 387 | 431072,82 | 1300435,21 | Картометрический метод | 0.10 | - |
| 388 | 431066,34 | 1300433,77 | Картометрический метод | 0.10 | - |
| 389 | 431046,26 | 1300429,31 | Картометрический метод | 0.10 | - |
| 390 | 431005,23 | 1300420,20 | Картометрический метод | 0.10 | - |
| 391 | 431002,43 | 1300432,89 | Картометрический метод | 0.10 | - |
| 392 | 430989,25 | 1300430,20 | Картометрический метод | 0.10 | - |
| 393 | 430992,02 | 1300416,24 | Картометрический метод | 0.10 | - |
| 394 | 430993,49 | 1300409,16 | Картометрический метод | 0.10 | - |
| 395 | 430999,12 | 1300410,30 | Картометрический метод | 0.10 | - |
| 396 | 431001,21 | 1300399,42 | Картометрический метод | 0.10 | - |
| 397 | 430997,63 | 1300398,71 | Картометрический метод | 0.10 | - |
| 398 | 431001,12 | 1300381,23 | Картометрический метод | 0.10 | - |
| 399 | 431079,04 | 1300401,70 | Картометрический метод | 0.10 | - |
| 382 | 431093,82 | 1300405,36 | Картометрический метод | 0.10 | - |
| ЕЗР3-3.2 (участок 43) | | | | | |
| 400 | 430920,98 | 1299904,77 | Картометрический метод | 0.10 | - |
| 401 | 430917,58 | 1299919,23 | Картометрический метод | 0.10 | - |
| 402 | 430917,08 | 1299924,37 | Картометрический метод | 0.10 | - |
| 403 | 430915,18 | 1299930,65 | Картометрический метод | 0.10 | - |
| 404 | 430913,32 | 1299937,39 | Картометрический метод | 0.10 | - |
| 405 | 430912,74 | 1299940,78 | Картометрический метод | 0.10 | - |
| 406 | 430891,69 | 1300028,78 | Картометрический метод | 0.10 | - |
| 407 | 430887,31 | 1300027,61 | Картометрический метод | 0.10 | - |
| 408 | 430821,00 | 1300011,99 | Картометрический метод | 0.10 | - |
| 409 | 430798,51 | 1299991,15 | Картометрический метод | 0.10 | - |
| 410 | 430802,08 | 1299987,25 | Картометрический метод | 0.10 | - |
| 411 | 430809,75 | 1299979,11 | Картометрический метод | 0.10 | - |

| | | | | | |
|------------------------------|-----------|------------|------------------------|------|---|
| 412 | 430803,16 | 1299972,94 | Картометрический метод | 0.10 | - |
| 413 | 430803,76 | 1299972,30 | Картометрический метод | 0.10 | - |
| 414 | 430798,14 | 1299967,04 | Картометрический метод | 0.10 | - |
| 415 | 430797,55 | 1299967,67 | Картометрический метод | 0.10 | - |
| 416 | 430790,04 | 1299960,65 | Картометрический метод | 0.10 | - |
| 417 | 430793,88 | 1299956,54 | Картометрический метод | 0.10 | - |
| 418 | 430786,72 | 1299949,85 | Картометрический метод | 0.10 | - |
| 419 | 430781,75 | 1299955,11 | Картометрический метод | 0.10 | - |
| 420 | 430775,06 | 1299962,19 | Картометрический метод | 0.10 | - |
| 421 | 430771,61 | 1299966,02 | Картометрический метод | 0.10 | - |
| 422 | 430770,10 | 1299967,51 | Картометрический метод | 0.10 | - |
| 423 | 430726,50 | 1299928,46 | Картометрический метод | 0.10 | - |
| 424 | 430721,31 | 1299923,45 | Картометрический метод | 0.10 | - |
| 425 | 430721,61 | 1299921,50 | Картометрический метод | 0.10 | - |
| 426 | 430723,40 | 1299911,96 | Картометрический метод | 0.10 | - |
| 427 | 430723,94 | 1299908,81 | Картометрический метод | 0.10 | - |
| 428 | 430728,70 | 1299884,85 | Картометрический метод | 0.10 | - |
| 429 | 430728,85 | 1299884,29 | Картометрический метод | 0.10 | - |
| 430 | 430729,81 | 1299884,48 | Картометрический метод | 0.10 | - |
| 431 | 430733,01 | 1299885,11 | Картометрический метод | 0.10 | - |
| 432 | 430734,35 | 1299879,56 | Картометрический метод | 0.10 | - |
| 433 | 430754,08 | 1299883,37 | Картометрический метод | 0.10 | - |
| 434 | 430754,61 | 1299880,63 | Картометрический метод | 0.10 | - |
| 435 | 430769,99 | 1299885,26 | Картометрический метод | 0.10 | - |
| 436 | 430772,87 | 1299886,15 | Картометрический метод | 0.10 | - |
| 437 | 430773,23 | 1299884,77 | Картометрический метод | 0.10 | - |
| 438 | 430777,20 | 1299868,13 | Картометрический метод | 0.10 | - |
| 439 | 430782,06 | 1299869,38 | Картометрический метод | 0.10 | - |
| 440 | 430901,09 | 1299900,08 | Картометрический метод | 0.10 | - |
| 441 | 430913,93 | 1299902,89 | Картометрический метод | 0.10 | - |
| 400 | 430920,98 | 1299904,77 | Картометрический метод | 0.10 | - |
| ЕЗРЗ-3.2 (участок 44) | | | | | |
| 442 | 430886,65 | 1300049,83 | Картометрический метод | 0.10 | - |
| 443 | 430883,77 | 1300065,19 | Картометрический метод | 0.10 | - |
| 444 | 430881,71 | 1300073,18 | Картометрический метод | 0.10 | - |
| 445 | 430880,75 | 1300078,69 | Картометрический метод | 0.10 | - |

| | | | | | |
|------------------------------|-----------|------------|------------------------|------|---|
| 446 | 430880,34 | 1300081,03 | Картометрический метод | 0.10 | - |
| 447 | 430880,74 | 1300083,26 | Картометрический метод | 0.10 | - |
| 448 | 430879,11 | 1300092,52 | Картометрический метод | 0.10 | - |
| 449 | 430877,57 | 1300101,26 | Картометрический метод | 0.10 | - |
| 450 | 430871,58 | 1300102,61 | Картометрический метод | 0.10 | - |
| 451 | 430868,84 | 1300108,14 | Картометрический метод | 0.10 | - |
| 452 | 430866,58 | 1300118,14 | Картометрический метод | 0.10 | - |
| 453 | 430860,59 | 1300144,16 | Картометрический метод | 0.10 | - |
| 454 | 430854,29 | 1300178,63 | Картометрический метод | 0.10 | - |
| 455 | 430853,67 | 1300194,77 | Картометрический метод | 0.10 | - |
| 456 | 430852,74 | 1300199,68 | Картометрический метод | 0.10 | - |
| 457 | 430849,95 | 1300212,25 | Картометрический метод | 0.10 | - |
| 458 | 430848,88 | 1300219,46 | Картометрический метод | 0.10 | - |
| 459 | 430821,31 | 1300214,91 | Картометрический метод | 0.10 | - |
| 460 | 430837,60 | 1300144,68 | Картометрический метод | 0.10 | - |
| 461 | 430826,35 | 1300142,12 | Картометрический метод | 0.10 | - |
| 462 | 430839,06 | 1300092,67 | Картометрический метод | 0.10 | - |
| 463 | 430845,25 | 1300066,79 | Картометрический метод | 0.10 | - |
| 464 | 430838,75 | 1300061,73 | Картометрический метод | 0.10 | - |
| 465 | 430843,96 | 1300039,85 | Картометрический метод | 0.10 | - |
| 466 | 430848,12 | 1300040,25 | Картометрический метод | 0.10 | - |
| 467 | 430854,53 | 1300041,85 | Картометрический метод | 0.10 | - |
| 468 | 430857,25 | 1300042,52 | Картометрический метод | 0.10 | - |
| 469 | 430858,76 | 1300042,90 | Картометрический метод | 0.10 | - |
| 470 | 430865,12 | 1300044,47 | Картометрический метод | 0.10 | - |
| 471 | 430867,15 | 1300044,98 | Картометрический метод | 0.10 | - |
| 472 | 430871,89 | 1300046,16 | Картометрический метод | 0.10 | - |
| 473 | 430874,39 | 1300046,78 | Картометрический метод | 0.10 | - |
| 474 | 430882,85 | 1300048,89 | Картометрический метод | 0.10 | - |
| 442 | 430886,65 | 1300049,83 | Картометрический метод | 0.10 | - |
| ЕЗР3-3.2 (участок 45) | | | | | |
| 475 | 430811,56 | 1300033,17 | Картометрический метод | 0.10 | - |
| 476 | 430805,22 | 1300056,82 | Картометрический метод | 0.10 | - |
| 477 | 430781,50 | 1300051,69 | Картометрический метод | 0.10 | - |
| 478 | 430741,04 | 1300043,59 | Картометрический метод | 0.10 | - |
| 479 | 430736,53 | 1300042,12 | Картометрический метод | 0.10 | - |

| | | | | | |
|------------------------------|-----------|------------|------------------------|------|---|
| 480 | 430740,76 | 1300019,45 | Картометрический метод | 0.10 | - |
| 481 | 430747,07 | 1300020,03 | Картометрический метод | 0.10 | - |
| 482 | 430782,23 | 1300028,20 | Картометрический метод | 0.10 | - |
| 475 | 430811,56 | 1300033,17 | Картометрический метод | 0.10 | - |
| ЕЗР3-3.2 (участок 46) | | | | | |
| 483 | 430569,48 | 1299964,37 | Картометрический метод | 0.10 | - |
| 484 | 430563,26 | 1299998,16 | Картометрический метод | 0.10 | - |
| 485 | 430511,35 | 1299988,07 | Картометрический метод | 0.10 | - |
| 486 | 430517,50 | 1299953,82 | Картометрический метод | 0.10 | - |
| 487 | 430533,32 | 1299956,60 | Картометрический метод | 0.10 | - |
| 488 | 430552,25 | 1299960,87 | Картометрический метод | 0.10 | - |
| 483 | 430569,48 | 1299964,37 | Картометрический метод | 0.10 | - |
| ЕЗР3-3.2 (участок 47) | | | | | |
| 489 | 430495,31 | 1299987,03 | Картометрический метод | 0.10 | - |
| 490 | 430494,74 | 1299990,09 | Картометрический метод | 0.10 | - |
| 491 | 430487,91 | 1300026,84 | Картометрический метод | 0.10 | - |
| 492 | 430454,97 | 1300021,58 | Картометрический метод | 0.10 | - |
| 493 | 430448,29 | 1300054,94 | Картометрический метод | 0.10 | - |
| 494 | 430443,63 | 1300077,37 | Картометрический метод | 0.10 | - |
| 495 | 430408,61 | 1300069,14 | Картометрический метод | 0.10 | - |
| 496 | 430397,00 | 1300066,41 | Картометрический метод | 0.10 | - |
| 497 | 430394,09 | 1300065,84 | Картометрический метод | 0.10 | - |
| 498 | 430381,58 | 1300063,40 | Картометрический метод | 0.10 | - |
| 499 | 430382,62 | 1300057,86 | Картометрический метод | 0.10 | - |
| 500 | 430388,41 | 1300027,17 | Картометрический метод | 0.10 | - |
| 501 | 430391,66 | 1300013,91 | Картометрический метод | 0.10 | - |
| 502 | 430392,09 | 1300012,17 | Картометрический метод | 0.10 | - |
| 503 | 430368,01 | 1300007,12 | Картометрический метод | 0.10 | - |
| 504 | 430376,59 | 1299975,21 | Картометрический метод | 0.10 | - |
| 505 | 430377,66 | 1299970,01 | Картометрический метод | 0.10 | - |
| 506 | 430378,60 | 1299967,07 | Картометрический метод | 0.10 | - |
| 507 | 430381,83 | 1299954,18 | Картометрический метод | 0.10 | - |
| 508 | 430384,90 | 1299944,80 | Картометрический метод | 0.10 | - |
| 509 | 430390,84 | 1299922,75 | Картометрический метод | 0.10 | - |
| 510 | 430395,80 | 1299903,91 | Картометрический метод | 0.10 | - |
| 511 | 430417,65 | 1299910,05 | Картометрический метод | 0.10 | - |

| | | | | | |
|------------------------------|-----------|------------|------------------------|------|---|
| 512 | 430419,96 | 1299898,53 | Картометрический метод | 0.10 | - |
| 513 | 430421,05 | 1299891,76 | Картометрический метод | 0.10 | - |
| 514 | 430422,04 | 1299886,35 | Картометрический метод | 0.10 | - |
| 515 | 430425,32 | 1299868,44 | Картометрический метод | 0.10 | - |
| 516 | 430494,07 | 1299879,61 | Картометрический метод | 0.10 | - |
| 517 | 430491,07 | 1299898,11 | Картометрический метод | 0.10 | - |
| 518 | 430488,76 | 1299910,73 | Картометрический метод | 0.10 | - |
| 519 | 430488,03 | 1299913,66 | Картометрический метод | 0.10 | - |
| 520 | 430485,77 | 1299913,15 | Картометрический метод | 0.10 | - |
| 521 | 430471,34 | 1299910,51 | Картометрический метод | 0.10 | - |
| 522 | 430468,02 | 1299929,53 | Картометрический метод | 0.10 | - |
| 523 | 430463,55 | 1299950,93 | Картометрический метод | 0.10 | - |
| 524 | 430478,60 | 1299953,83 | Картометрический метод | 0.10 | - |
| 525 | 430473,01 | 1299982,96 | Картометрический метод | 0.10 | - |
| 526 | 430490,61 | 1299986,13 | Картометрический метод | 0.10 | - |
| 489 | 430495,31 | 1299987,03 | Картометрический метод | 0.10 | - |
| ЕЗР3-3.2 (участок 48) | | | | | |
| 527 | 430359,90 | 1299966,91 | Картометрический метод | 0.10 | - |
| 528 | 430359,67 | 1299968,48 | Картометрический метод | 0.10 | - |
| 529 | 430356,97 | 1299982,56 | Картометрический метод | 0.10 | - |
| 530 | 430355,20 | 1299987,99 | Картометрический метод | 0.10 | - |
| 531 | 430300,18 | 1299980,02 | Картометрический метод | 0.10 | - |
| 532 | 430300,95 | 1299974,84 | Картометрический метод | 0.10 | - |
| 533 | 430303,19 | 1299959,76 | Картометрический метод | 0.10 | - |
| 534 | 430303,38 | 1299958,72 | Картометрический метод | 0.10 | - |
| 535 | 430319,74 | 1299961,09 | Картометрический метод | 0.10 | - |
| 536 | 430321,81 | 1299961,39 | Картометрический метод | 0.10 | - |
| 527 | 430359,90 | 1299966,91 | Картометрический метод | 0.10 | - |
| ЕЗР3-3.2 (участок 49) | | | | | |
| 537 | 430339,30 | 1299862,30 | Картометрический метод | 0.10 | - |
| 538 | 430331,71 | 1299891,38 | Картометрический метод | 0.10 | - |
| 539 | 430331,10 | 1299897,09 | Картометрический метод | 0.10 | - |
| 540 | 430330,78 | 1299901,39 | Картометрический метод | 0.10 | - |
| 541 | 430313,97 | 1299900,01 | Картометрический метод | 0.10 | - |
| 542 | 430313,91 | 1299905,42 | Картометрический метод | 0.10 | - |
| 543 | 430282,21 | 1299905,25 | Картометрический метод | 0.10 | - |

| | | | | | |
|------------------------------|-----------|------------|------------------------|------|---|
| 544 | 430282,64 | 1299896,44 | Картометрический метод | 0.10 | - |
| 545 | 430269,14 | 1299895,84 | Картометрический метод | 0.10 | - |
| 546 | 430268,52 | 1299893,78 | Картометрический метод | 0.10 | - |
| 547 | 430185,86 | 1299879,75 | Картометрический метод | 0.10 | - |
| 548 | 430186,53 | 1299876,61 | Картометрический метод | 0.10 | - |
| 549 | 430183,86 | 1299872,77 | Картометрический метод | 0.10 | - |
| 550 | 430174,43 | 1299870,32 | Картометрический метод | 0.10 | - |
| 551 | 430182,42 | 1299839,90 | Картометрический метод | 0.10 | - |
| 552 | 430183,17 | 1299836,08 | Картометрический метод | 0.10 | - |
| 553 | 430232,54 | 1299843,01 | Картометрический метод | 0.10 | - |
| 554 | 430273,05 | 1299847,61 | Картометрический метод | 0.10 | - |
| 555 | 430278,32 | 1299848,78 | Картометрический метод | 0.10 | - |
| 556 | 430279,08 | 1299849,08 | Картометрический метод | 0.10 | - |
| 557 | 430328,79 | 1299860,57 | Картометрический метод | 0.10 | - |
| 558 | 430334,04 | 1299861,21 | Картометрический метод | 0.10 | - |
| 537 | 430339,30 | 1299862,30 | Картометрический метод | 0.10 | - |
| ЕЗР3-3.2 (участок 50) | | | | | |
| 559 | 430210,75 | 1299945,62 | Картометрический метод | 0.10 | - |
| 560 | 430205,99 | 1299972,11 | Картометрический метод | 0.10 | - |
| 561 | 430175,05 | 1299966,55 | Картометрический метод | 0.10 | - |
| 562 | 430176,48 | 1299956,53 | Картометрический метод | 0.10 | - |
| 563 | 430175,28 | 1299956,34 | Картометрический метод | 0.10 | - |
| 564 | 430177,76 | 1299940,32 | Картометрический метод | 0.10 | - |
| 559 | 430210,75 | 1299945,62 | Картометрический метод | 0.10 | - |
| ЕЗР3-3.2 (участок 51) | | | | | |
| 565 | 430120,51 | 1299774,99 | Картометрический метод | 0.10 | - |
| 566 | 430119,08 | 1299777,63 | Картометрический метод | 0.10 | - |
| 567 | 430114,06 | 1299778,97 | Картометрический метод | 0.10 | - |
| 568 | 430096,74 | 1299796,58 | Картометрический метод | 0.10 | - |
| 569 | 430066,67 | 1299766,83 | Картометрический метод | 0.10 | - |
| 570 | 430064,42 | 1299764,84 | Картометрический метод | 0.10 | - |
| 571 | 430066,93 | 1299761,99 | Картометрический метод | 0.10 | - |
| 572 | 430070,12 | 1299758,40 | Картометрический метод | 0.10 | - |
| 573 | 430090,19 | 1299737,07 | Картометрический метод | 0.10 | - |
| 574 | 430106,80 | 1299752,79 | Картометрический метод | 0.10 | - |
| 575 | 430114,28 | 1299759,85 | Картометрический метод | 0.10 | - |

| | | | | | |
|------------------------------|-----------|------------|------------------------|------|---|
| 565 | 430120,51 | 1299774,99 | Картометрический метод | 0.10 | - |
| ЕЗР3-3.2 (участок 52) | | | | | |
| 576 | 430629,47 | 1300230,04 | Картометрический метод | 0.10 | - |
| 577 | 430626,44 | 1300246,21 | Картометрический метод | 0.10 | - |
| 578 | 430624,64 | 1300256,04 | Картометрический метод | 0.10 | - |
| 579 | 430621,82 | 1300271,47 | Картометрический метод | 0.10 | - |
| 580 | 430609,66 | 1300269,22 | Картометрический метод | 0.10 | - |
| 581 | 430597,59 | 1300266,99 | Картометрический метод | 0.10 | - |
| 582 | 430574,24 | 1300261,27 | Картометрический метод | 0.10 | - |
| 583 | 430572,70 | 1300260,90 | Картометрический метод | 0.10 | - |
| 584 | 430561,78 | 1300258,12 | Картометрический метод | 0.10 | - |
| 585 | 430560,26 | 1300257,67 | Картометрический метод | 0.10 | - |
| 586 | 430551,79 | 1300255,34 | Картометрический метод | 0.10 | - |
| 587 | 430554,88 | 1300242,37 | Картометрический метод | 0.10 | - |
| 588 | 430543,60 | 1300239,68 | Картометрический метод | 0.10 | - |
| 589 | 430544,93 | 1300234,11 | Картометрический метод | 0.10 | - |
| 590 | 430537,13 | 1300232,28 | Картометрический метод | 0.10 | - |
| 591 | 430538,62 | 1300226,04 | Картометрический метод | 0.10 | - |
| 592 | 430525,67 | 1300223,10 | Картометрический метод | 0.10 | - |
| 593 | 430524,20 | 1300222,62 | Картометрический метод | 0.10 | - |
| 594 | 430522,19 | 1300222,22 | Картометрический метод | 0.10 | - |
| 595 | 430519,98 | 1300221,76 | Картометрический метод | 0.10 | - |
| 596 | 430516,70 | 1300220,82 | Картометрический метод | 0.10 | - |
| 597 | 430517,83 | 1300214,82 | Картометрический метод | 0.10 | - |
| 598 | 430517,99 | 1300214,08 | Картометрический метод | 0.10 | - |
| 599 | 430520,89 | 1300198,88 | Картометрический метод | 0.10 | - |
| 600 | 430521,42 | 1300194,41 | Картометрический метод | 0.10 | - |
| 601 | 430517,99 | 1300193,88 | Картометрический метод | 0.10 | - |
| 602 | 430518,50 | 1300191,17 | Картометрический метод | 0.10 | - |
| 603 | 430529,60 | 1300140,18 | Картометрический метод | 0.10 | - |
| 604 | 430533,97 | 1300140,92 | Картометрический метод | 0.10 | - |
| 605 | 430535,06 | 1300141,28 | Картометрический метод | 0.10 | - |
| 606 | 430570,97 | 1300154,04 | Картометрический метод | 0.10 | - |
| 607 | 430577,74 | 1300158,29 | Картометрический метод | 0.10 | - |
| 608 | 430581,23 | 1300160,45 | Картометрический метод | 0.10 | - |
| 609 | 430597,08 | 1300166,07 | Картометрический метод | 0.10 | - |

| | | | | | |
|------------------------------|-----------|------------|------------------------|------|---|
| 610 | 430599,27 | 1300168,25 | Картометрический метод | 0.10 | - |
| 611 | 430600,57 | 1300171,03 | Картометрический метод | 0.10 | - |
| 612 | 430600,34 | 1300174,17 | Картометрический метод | 0.10 | - |
| 613 | 430604,46 | 1300187,28 | Картометрический метод | 0.10 | - |
| 614 | 430604,83 | 1300190,76 | Картометрический метод | 0.10 | - |
| 615 | 430603,20 | 1300198,79 | Картометрический метод | 0.10 | - |
| 616 | 430602,50 | 1300205,45 | Картометрический метод | 0.10 | - |
| 617 | 430600,63 | 1300215,80 | Картометрический метод | 0.10 | - |
| 618 | 430609,74 | 1300217,45 | Картометрический метод | 0.10 | - |
| 619 | 430607,98 | 1300226,03 | Картометрический метод | 0.10 | - |
| 620 | 430625,82 | 1300229,37 | Картометрический метод | 0.10 | - |
| 576 | 430629,47 | 1300230,04 | Картометрический метод | 0.10 | - |
| ЕЗРЗ-3.2 (участок 53) | | | | | |
| 621 | 430602,49 | 1300380,63 | Картометрический метод | 0.10 | - |
| 622 | 430591,62 | 1300436,92 | Картометрический метод | 0.10 | - |
| 623 | 430589,76 | 1300446,55 | Картометрический метод | 0.10 | - |
| 624 | 430589,07 | 1300450,28 | Картометрический метод | 0.10 | - |
| 625 | 430584,74 | 1300473,39 | Картометрический метод | 0.10 | - |
| 626 | 430584,04 | 1300477,12 | Картометрический метод | 0.10 | - |
| 627 | 430583,11 | 1300482,14 | Картометрический метод | 0.10 | - |
| 628 | 430569,25 | 1300478,73 | Картометрический метод | 0.10 | - |
| 629 | 430515,90 | 1300465,60 | Картометрический метод | 0.10 | - |
| 630 | 430517,75 | 1300458,08 | Картометрический метод | 0.10 | - |
| 631 | 430519,21 | 1300453,47 | Картометрический метод | 0.10 | - |
| 632 | 430520,62 | 1300453,92 | Картометрический метод | 0.10 | - |
| 633 | 430521,88 | 1300449,95 | Картометрический метод | 0.10 | - |
| 634 | 430520,47 | 1300449,51 | Картометрический метод | 0.10 | - |
| 635 | 430522,94 | 1300441,72 | Картометрический метод | 0.10 | - |
| 636 | 430526,21 | 1300431,77 | Картометрический метод | 0.10 | - |
| 637 | 430512,25 | 1300427,18 | Картометрический метод | 0.10 | - |
| 638 | 430505,49 | 1300427,10 | Картометрический метод | 0.10 | - |
| 639 | 430492,73 | 1300424,61 | Картометрический метод | 0.10 | - |
| 640 | 430490,58 | 1300424,19 | Картометрический метод | 0.10 | - |
| 641 | 430477,76 | 1300421,69 | Картометрический метод | 0.10 | - |
| 642 | 430473,50 | 1300420,86 | Картометрический метод | 0.10 | - |
| 643 | 430465,46 | 1300449,57 | Картометрический метод | 0.10 | - |

| | | | | | |
|------------------------------|-----------|------------|------------------------|------|---|
| 644 | 430460,39 | 1300448,28 | Картометрический метод | 0.10 | - |
| 645 | 430443,93 | 1300444,07 | Картометрический метод | 0.10 | - |
| 646 | 430443,50 | 1300445,79 | Картометрический метод | 0.10 | - |
| 647 | 430423,07 | 1300440,13 | Картометрический метод | 0.10 | - |
| 648 | 430427,72 | 1300420,41 | Картометрический метод | 0.10 | - |
| 649 | 430430,76 | 1300410,25 | Картометрический метод | 0.10 | - |
| 650 | 430437,52 | 1300366,01 | Картометрический метод | 0.10 | - |
| 651 | 430438,00 | 1300363,45 | Картометрический метод | 0.10 | - |
| 652 | 430470,42 | 1300369,48 | Картометрический метод | 0.10 | - |
| 653 | 430472,47 | 1300369,82 | Картометрический метод | 0.10 | - |
| 654 | 430472,72 | 1300369,97 | Картометрический метод | 0.10 | - |
| 655 | 430476,36 | 1300372,20 | Картометрический метод | 0.10 | - |
| 656 | 430479,22 | 1300376,26 | Картометрический метод | 0.10 | - |
| 657 | 430524,00 | 1300387,54 | Картометрический метод | 0.10 | - |
| 658 | 430554,43 | 1300392,84 | Картометрический метод | 0.10 | - |
| 659 | 430557,75 | 1300375,35 | Картометрический метод | 0.10 | - |
| 660 | 430557,89 | 1300373,48 | Картометрический метод | 0.10 | - |
| 661 | 430558,35 | 1300367,35 | Картометрический метод | 0.10 | - |
| 662 | 430579,75 | 1300371,82 | Картометрический метод | 0.10 | - |
| 663 | 430581,29 | 1300375,91 | Картометрический метод | 0.10 | - |
| 664 | 430584,07 | 1300376,55 | Картометрический метод | 0.10 | - |
| 665 | 430598,24 | 1300379,69 | Картометрический метод | 0.10 | - |
| 621 | 430602,49 | 1300380,63 | Картометрический метод | 0.10 | - |
| ЕЗРЗ-3.2 (участок 54) | | | | | |
| 666 | 430575,49 | 1300523,74 | Картометрический метод | 0.10 | - |
| 667 | 430575,37 | 1300524,33 | Картометрический метод | 0.10 | - |
| 668 | 430554,99 | 1300623,77 | Картометрический метод | 0.10 | - |
| 669 | 430549,50 | 1300622,76 | Картометрический метод | 0.10 | - |
| 670 | 430542,05 | 1300621,25 | Картометрический метод | 0.10 | - |
| 671 | 430542,44 | 1300619,30 | Картометрический метод | 0.10 | - |
| 672 | 430538,23 | 1300618,44 | Картометрический метод | 0.10 | - |
| 673 | 430536,55 | 1300618,05 | Картометрический метод | 0.10 | - |
| 674 | 430556,14 | 1300520,37 | Картометрический метод | 0.10 | - |
| 675 | 430556,28 | 1300519,66 | Картометрический метод | 0.10 | - |
| 676 | 430569,83 | 1300522,54 | Картометрический метод | 0.10 | - |
| 677 | 430572,51 | 1300523,11 | Картометрический метод | 0.10 | - |

| | | | | | |
|------------------------------|-----------|------------|------------------------|------|---|
| 666 | 430575,49 | 1300523,74 | Картометрический метод | 0.10 | - |
| ЕЗР3-3.2 (участок 55) | | | | | |
| 678 | 430527,42 | 1300488,13 | Картометрический метод | 0.10 | - |
| 679 | 430524,49 | 1300501,59 | Картометрический метод | 0.10 | - |
| 680 | 430508,96 | 1300498,67 | Картометрический метод | 0.10 | - |
| 681 | 430507,91 | 1300502,62 | Картометрический метод | 0.10 | - |
| 682 | 430508,76 | 1300502,86 | Картометрический метод | 0.10 | - |
| 683 | 430507,89 | 1300506,31 | Картометрический метод | 0.10 | - |
| 684 | 430513,54 | 1300507,77 | Картометрический метод | 0.10 | - |
| 685 | 430502,68 | 1300545,05 | Картометрический метод | 0.10 | - |
| 686 | 430486,81 | 1300540,58 | Картометрический метод | 0.10 | - |
| 687 | 430489,09 | 1300533,01 | Картометрический метод | 0.10 | - |
| 688 | 430474,58 | 1300529,47 | Картометрический метод | 0.10 | - |
| 689 | 430470,03 | 1300528,36 | Картометрический метод | 0.10 | - |
| 690 | 430461,61 | 1300526,07 | Картометрический метод | 0.10 | - |
| 691 | 430455,65 | 1300524,31 | Картометрический метод | 0.10 | - |
| 692 | 430462,77 | 1300499,41 | Картометрический метод | 0.10 | - |
| 693 | 430468,07 | 1300479,02 | Картометрический метод | 0.10 | - |
| 694 | 430469,33 | 1300473,86 | Картометрический метод | 0.10 | - |
| 695 | 430473,87 | 1300473,97 | Картометрический метод | 0.10 | - |
| 696 | 430488,64 | 1300477,68 | Картометрический метод | 0.10 | - |
| 697 | 430504,16 | 1300483,07 | Картометрический метод | 0.10 | - |
| 678 | 430527,42 | 1300488,13 | Картометрический метод | 0.10 | - |
| ЕЗР3-3.2 (участок 56) | | | | | |
| 698 | 430618,38 | 1300766,25 | Картометрический метод | 0.10 | - |
| 699 | 430615,09 | 1300785,50 | Картометрический метод | 0.10 | - |
| 700 | 430606,81 | 1300792,36 | Картометрический метод | 0.10 | - |
| 701 | 430604,93 | 1300793,74 | Картометрический метод | 0.10 | - |
| 702 | 430594,61 | 1300856,08 | Картометрический метод | 0.10 | - |
| 703 | 430606,83 | 1300887,68 | Картометрический метод | 0.10 | - |
| 704 | 430605,29 | 1300898,09 | Картометрический метод | 0.10 | - |
| 705 | 430592,11 | 1300896,14 | Картометрический метод | 0.10 | - |
| 706 | 430580,43 | 1300894,27 | Картометрический метод | 0.10 | - |
| 707 | 430579,57 | 1300899,64 | Картометрический метод | 0.10 | - |
| 708 | 430542,69 | 1300893,73 | Картометрический метод | 0.10 | - |
| 709 | 430551,90 | 1300849,99 | Картометрический метод | 0.10 | - |

| | | | | | |
|------------------------------|-----------|------------|------------------------|------|---|
| 710 | 430558,55 | 1300811,61 | Картометрический метод | 0.10 | - |
| 711 | 430560,78 | 1300798,67 | Картометрический метод | 0.10 | - |
| 712 | 430568,07 | 1300760,63 | Картометрический метод | 0.10 | - |
| 713 | 430570,34 | 1300758,00 | Картометрический метод | 0.10 | - |
| 714 | 430602,11 | 1300763,45 | Картометрический метод | 0.10 | - |
| 698 | 430618,38 | 1300766,25 | Картометрический метод | 0.10 | - |
| ЕЗР3-3.2 (участок 57) | | | | | |
| 715 | 430547,71 | 1300669,27 | Картометрический метод | 0.10 | - |
| 716 | 430543,10 | 1300694,03 | Картометрический метод | 0.10 | - |
| 717 | 430531,39 | 1300756,89 | Картометрический метод | 0.10 | - |
| 718 | 430527,81 | 1300754,63 | Картометрический метод | 0.10 | - |
| 719 | 430526,97 | 1300754,10 | Картометрический метод | 0.10 | - |
| 720 | 430523,05 | 1300751,16 | Картометрический метод | 0.10 | - |
| 721 | 430491,34 | 1300723,16 | Картометрический метод | 0.10 | - |
| 722 | 430478,61 | 1300717,28 | Картометрический метод | 0.10 | - |
| 723 | 430417,86 | 1300694,01 | Картометрический метод | 0.10 | - |
| 724 | 430394,76 | 1300688,30 | Картометрический метод | 0.10 | - |
| 725 | 430387,91 | 1300682,87 | Картометрический метод | 0.10 | - |
| 726 | 430379,70 | 1300674,58 | Картометрический метод | 0.10 | - |
| 727 | 430378,46 | 1300664,92 | Картометрический метод | 0.10 | - |
| 728 | 430384,42 | 1300627,79 | Картометрический метод | 0.10 | - |
| 729 | 430388,89 | 1300616,04 | Картометрический метод | 0.10 | - |
| 730 | 430399,92 | 1300614,76 | Картометрический метод | 0.10 | - |
| 731 | 430414,55 | 1300620,96 | Картометрический метод | 0.10 | - |
| 732 | 430413,42 | 1300624,20 | Картометрический метод | 0.10 | - |
| 733 | 430414,40 | 1300624,59 | Картометрический метод | 0.10 | - |
| 734 | 430451,86 | 1300639,00 | Картометрический метод | 0.10 | - |
| 735 | 430451,74 | 1300640,19 | Картометрический метод | 0.10 | - |
| 736 | 430455,71 | 1300641,71 | Картометрический метод | 0.10 | - |
| 737 | 430452,44 | 1300650,35 | Картометрический метод | 0.10 | - |
| 738 | 430450,40 | 1300655,57 | Картометрический метод | 0.10 | - |
| 739 | 430451,28 | 1300655,93 | Картометрический метод | 0.10 | - |
| 740 | 430484,26 | 1300669,38 | Картометрический метод | 0.10 | - |
| 741 | 430485,60 | 1300669,92 | Картометрический метод | 0.10 | - |
| 742 | 430495,97 | 1300649,43 | Картометрический метод | 0.10 | - |
| 715 | 430547,71 | 1300669,27 | Картометрический метод | 0.10 | - |

ЕЗРЗ-3.2 (участок 58, внешний контур)

| | | | | | |
|-----|-----------|------------|------------------------|------|---|
| 743 | 430316,97 | 1300652,41 | Картометрический метод | 0.10 | - |
| 744 | 430316,44 | 1300667,84 | Картометрический метод | 0.10 | - |
| 745 | 430316,14 | 1300668,89 | Картометрический метод | 0.10 | - |
| 746 | 430314,68 | 1300674,03 | Картометрический метод | 0.10 | - |
| 747 | 430311,39 | 1300686,60 | Картометрический метод | 0.10 | - |
| 748 | 430310,84 | 1300688,67 | Картометрический метод | 0.10 | - |
| 749 | 430309,42 | 1300692,72 | Картометрический метод | 0.10 | - |
| 750 | 430308,55 | 1300695,90 | Картометрический метод | 0.10 | - |
| 751 | 430304,66 | 1300715,26 | Картометрический метод | 0.10 | - |
| 752 | 430302,03 | 1300721,55 | Картометрический метод | 0.10 | - |
| 753 | 430293,15 | 1300776,32 | Картометрический метод | 0.10 | - |
| 754 | 430292,05 | 1300783,09 | Картометрический метод | 0.10 | - |
| 755 | 430279,22 | 1300781,46 | Картометрический метод | 0.10 | - |
| 756 | 430278,70 | 1300781,39 | Картометрический метод | 0.10 | - |
| 757 | 430267,45 | 1300778,50 | Картометрический метод | 0.10 | - |
| 758 | 430257,37 | 1300775,46 | Картометрический метод | 0.10 | - |
| 759 | 430235,30 | 1300768,80 | Картометрический метод | 0.10 | - |
| 760 | 430212,44 | 1300761,91 | Картометрический метод | 0.10 | - |
| 761 | 430206,46 | 1300760,15 | Картометрический метод | 0.10 | - |
| 762 | 430205,23 | 1300764,55 | Картометрический метод | 0.10 | - |
| 763 | 430193,27 | 1300807,46 | Картометрический метод | 0.10 | - |
| 764 | 430191,95 | 1300812,04 | Картометрический метод | 0.10 | - |
| 765 | 430181,11 | 1300810,90 | Картометрический метод | 0.10 | - |
| 766 | 430174,75 | 1300837,39 | Картометрический метод | 0.10 | - |
| 767 | 430170,49 | 1300873,12 | Картометрический метод | 0.10 | - |
| 768 | 430160,05 | 1300872,30 | Картометрический метод | 0.10 | - |
| 769 | 430158,02 | 1300872,40 | Картометрический метод | 0.10 | - |
| 770 | 430155,44 | 1300872,33 | Картометрический метод | 0.10 | - |
| 771 | 430152,84 | 1300872,19 | Картометрический метод | 0.10 | - |
| 772 | 430141,56 | 1300871,64 | Картометрический метод | 0.10 | - |
| 773 | 430139,33 | 1300871,57 | Картометрический метод | 0.10 | - |
| 774 | 430133,62 | 1300872,53 | Картометрический метод | 0.10 | - |
| 775 | 430131,01 | 1300872,97 | Картометрический метод | 0.10 | - |
| 776 | 430104,60 | 1300874,04 | Картометрический метод | 0.10 | - |
| 777 | 430100,29 | 1300874,29 | Картометрический метод | 0.10 | - |

| | | | | | |
|-----|-----------|------------|------------------------|------|---|
| 778 | 430122,40 | 1300840,58 | Картометрический метод | 0.10 | - |
| 779 | 430116,73 | 1300817,83 | Картометрический метод | 0.10 | - |
| 780 | 430101,87 | 1300822,32 | Картометрический метод | 0.10 | - |
| 781 | 430090,83 | 1300842,97 | Картометрический метод | 0.10 | - |
| 782 | 430064,18 | 1300858,61 | Картометрический метод | 0.10 | - |
| 783 | 430058,70 | 1300860,45 | Картометрический метод | 0.10 | - |
| 784 | 430048,20 | 1300860,62 | Картометрический метод | 0.10 | - |
| 785 | 430052,32 | 1300853,37 | Картометрический метод | 0.10 | - |
| 786 | 430060,88 | 1300844,87 | Картометрический метод | 0.10 | - |
| 787 | 430068,08 | 1300829,62 | Картометрический метод | 0.10 | - |
| 788 | 430050,19 | 1300823,13 | Картометрический метод | 0.10 | - |
| 789 | 430047,93 | 1300814,25 | Картометрический метод | 0.10 | - |
| 790 | 430049,06 | 1300810,41 | Картометрический метод | 0.10 | - |
| 791 | 430054,40 | 1300805,02 | Картометрический метод | 0.10 | - |
| 792 | 430055,57 | 1300803,28 | Картометрический метод | 0.10 | - |
| 793 | 430059,64 | 1300797,23 | Картометрический метод | 0.10 | - |
| 794 | 430062,42 | 1300787,99 | Картометрический метод | 0.10 | - |
| 795 | 430063,58 | 1300784,22 | Картометрический метод | 0.10 | - |
| 796 | 430064,95 | 1300779,43 | Картометрический метод | 0.10 | - |
| 797 | 430065,93 | 1300776,31 | Картометрический метод | 0.10 | - |
| 798 | 430087,71 | 1300781,12 | Картометрический метод | 0.10 | - |
| 799 | 430092,26 | 1300759,66 | Картометрический метод | 0.10 | - |
| 800 | 430095,00 | 1300744,90 | Картометрический метод | 0.10 | - |
| 801 | 430096,70 | 1300737,40 | Картометрический метод | 0.10 | - |
| 802 | 430097,64 | 1300733,22 | Картометрический метод | 0.10 | - |
| 803 | 430099,20 | 1300726,30 | Картометрический метод | 0.10 | - |
| 804 | 430107,58 | 1300693,45 | Картометрический метод | 0.10 | - |
| 805 | 430098,77 | 1300690,96 | Картометрический метод | 0.10 | - |
| 806 | 430085,32 | 1300686,12 | Картометрический метод | 0.10 | - |
| 807 | 430065,03 | 1300679,68 | Картометрический метод | 0.10 | - |
| 808 | 430073,71 | 1300639,02 | Картометрический метод | 0.10 | - |
| 809 | 430074,11 | 1300639,09 | Картометрический метод | 0.10 | - |
| 810 | 430094,06 | 1300643,30 | Картометрический метод | 0.10 | - |
| 811 | 430096,84 | 1300630,14 | Картометрический метод | 0.10 | - |
| 812 | 430090,86 | 1300629,11 | Картометрический метод | 0.10 | - |

| | | | | | |
|-----|-----------|------------|------------------------|------|---|
| 813 | 430090,90 | 1300625,97 | Картометрический метод | 0.10 | - |
| 814 | 430079,20 | 1300624,20 | Картометрический метод | 0.10 | - |
| 815 | 430080,23 | 1300613,70 | Картометрический метод | 0.10 | - |
| 816 | 430081,41 | 1300602,26 | Картометрический метод | 0.10 | - |
| 817 | 430082,49 | 1300591,50 | Картометрический метод | 0.10 | - |
| 818 | 430123,50 | 1300493,30 | Картометрический метод | 0.10 | - |
| 819 | 430140,61 | 1300499,99 | Картометрический метод | 0.10 | - |
| 820 | 430142,98 | 1300494,96 | Картометрический метод | 0.10 | - |
| 821 | 430146,44 | 1300487,61 | Картометрический метод | 0.10 | - |
| 822 | 430149,74 | 1300480,60 | Картометрический метод | 0.10 | - |
| 823 | 430135,36 | 1300467,54 | Картометрический метод | 0.10 | - |
| 824 | 430155,98 | 1300425,02 | Картометрический метод | 0.10 | - |
| 825 | 430244,41 | 1300505,14 | Картометрический метод | 0.10 | - |
| 826 | 430256,98 | 1300505,14 | Картометрический метод | 0.10 | - |
| 827 | 430257,05 | 1300499,86 | Картометрический метод | 0.10 | - |
| 828 | 430269,37 | 1300484,51 | Картометрический метод | 0.10 | - |
| 829 | 430285,93 | 1300502,91 | Картометрический метод | 0.10 | - |
| 830 | 430284,73 | 1300504,20 | Картометрический метод | 0.10 | - |
| 831 | 430280,26 | 1300509,04 | Картометрический метод | 0.10 | - |
| 832 | 430274,48 | 1300513,98 | Картометрический метод | 0.10 | - |
| 833 | 430261,49 | 1300513,98 | Картометрический метод | 0.10 | - |
| 834 | 430261,09 | 1300526,88 | Картометрический метод | 0.10 | - |
| 835 | 430260,67 | 1300541,37 | Картометрический метод | 0.10 | - |
| 836 | 430260,59 | 1300544,07 | Картометрический метод | 0.10 | - |
| 837 | 430260,24 | 1300556,26 | Картометрический метод | 0.10 | - |
| 838 | 430260,16 | 1300558,97 | Картометрический метод | 0.10 | - |
| 839 | 430259,77 | 1300572,06 | Картометрический метод | 0.10 | - |
| 840 | 430259,69 | 1300574,81 | Картометрический метод | 0.10 | - |
| 841 | 430259,41 | 1300584,45 | Картометрический метод | 0.10 | - |
| 842 | 430258,56 | 1300612,54 | Картометрический метод | 0.10 | - |
| 843 | 430247,98 | 1300611,85 | Картометрический метод | 0.10 | - |
| 844 | 430247,12 | 1300614,72 | Картометрический метод | 0.10 | - |
| 845 | 430242,62 | 1300630,82 | Картометрический метод | 0.10 | - |
| 846 | 430284,36 | 1300643,76 | Картометрический метод | 0.10 | - |
| 847 | 430306,10 | 1300650,50 | Картометрический метод | 0.10 | - |

| | | | | | |
|---|-----------|------------|------------------------|------|---|
| 743 | 430316,97 | 1300652,41 | Картометрический метод | 0.10 | - |
| ЕЗР3-3.2 (участок 58, внутренний контур) | | | | | |
| 848 | 430238,98 | 1300746,33 | Картометрический метод | 0.10 | - |
| 849 | 430236,65 | 1300754,60 | Картометрический метод | 0.10 | - |
| 850 | 430235,97 | 1300754,40 | Картометрический метод | 0.10 | - |
| 851 | 430233,22 | 1300753,65 | Картометрический метод | 0.10 | - |
| 852 | 430230,93 | 1300762,23 | Картометрический метод | 0.10 | - |
| 853 | 430230,24 | 1300762,03 | Картометрический метод | 0.10 | - |
| 854 | 430227,49 | 1300761,30 | Картометрический метод | 0.10 | - |
| 855 | 430219,63 | 1300758,91 | Картометрический метод | 0.10 | - |
| 856 | 430209,75 | 1300756,44 | Картометрический метод | 0.10 | - |
| 857 | 430214,69 | 1300739,09 | Картометрический метод | 0.10 | - |
| 858 | 430225,27 | 1300742,57 | Картометрический метод | 0.10 | - |
| 848 | 430238,98 | 1300746,33 | Картометрический метод | 0.10 | - |
| ЕЗР3-3.2 (участок 59) | | | | | |
| 859 | 430157,86 | 1301022,74 | Картометрический метод | 0.10 | - |
| 860 | 430151,50 | 1301106,51 | Картометрический метод | 0.10 | - |
| 861 | 430034,17 | 1301144,61 | Картометрический метод | 0.10 | - |
| 862 | 430030,12 | 1301135,21 | Картометрический метод | 0.10 | - |
| 863 | 429960,81 | 1301156,31 | Картометрический метод | 0.10 | - |
| 864 | 429968,22 | 1301177,61 | Картометрический метод | 0.10 | - |
| 865 | 429977,01 | 1301202,90 | Картометрический метод | 0.10 | - |
| 866 | 429985,41 | 1301227,06 | Картометрический метод | 0.10 | - |
| 867 | 429986,03 | 1301229,39 | Картометрический метод | 0.10 | - |
| 868 | 429941,40 | 1301245,58 | Картометрический метод | 0.10 | - |
| 869 | 429919,73 | 1301181,78 | Картометрический метод | 0.10 | - |
| 870 | 429860,45 | 1301203,56 | Картометрический метод | 0.10 | - |
| 871 | 429858,44 | 1301198,29 | Картометрический метод | 0.10 | - |
| 872 | 429842,47 | 1301148,66 | Картометрический метод | 0.10 | - |
| 873 | 429844,89 | 1301147,97 | Картометрический метод | 0.10 | - |
| 874 | 429858,66 | 1301142,59 | Картометрический метод | 0.10 | - |
| 875 | 429869,36 | 1301139,11 | Картометрический метод | 0.10 | - |
| 876 | 429872,60 | 1301138,26 | Картометрический метод | 0.10 | - |
| 877 | 429891,03 | 1301133,37 | Картометрический метод | 0.10 | - |
| 878 | 429893,21 | 1301132,95 | Картометрический метод | 0.10 | - |
| 879 | 429892,30 | 1301130,09 | Картометрический метод | 0.10 | - |

| | | | | | |
|------------------------------|-----------|------------|------------------------|------|---|
| 880 | 429889,07 | 1301120,60 | Картометрический метод | 0.10 | - |
| 881 | 429884,89 | 1301106,39 | Картометрический метод | 0.10 | - |
| 882 | 429882,83 | 1301100,01 | Картометрический метод | 0.10 | - |
| 883 | 429879,39 | 1301087,33 | Картометрический метод | 0.10 | - |
| 884 | 429878,20 | 1301083,78 | Картометрический метод | 0.10 | - |
| 885 | 429878,76 | 1301083,63 | Картометрический метод | 0.10 | - |
| 886 | 429890,60 | 1301080,44 | Картометрический метод | 0.10 | - |
| 887 | 429881,73 | 1301052,25 | Картометрический метод | 0.10 | - |
| 888 | 429881,73 | 1301032,93 | Картометрический метод | 0.10 | - |
| 889 | 430073,22 | 1301025,86 | Картометрический метод | 0.10 | - |
| 859 | 430157,86 | 1301022,74 | Картометрический метод | 0.10 | - |
| ЕЗРЗ-3.2 (участок 60) | | | | | |
| 890 | 429857,73 | 1301113,63 | Картометрический метод | 0.10 | - |
| 891 | 429850,88 | 1301115,56 | Картометрический метод | 0.10 | - |
| 892 | 429843,06 | 1301117,60 | Картометрический метод | 0.10 | - |
| 893 | 429843,44 | 1301119,90 | Картометрический метод | 0.10 | - |
| 894 | 429839,56 | 1301121,11 | Картометрический метод | 0.10 | - |
| 895 | 429832,85 | 1301123,61 | Картометрический метод | 0.10 | - |
| 896 | 429836,96 | 1301138,07 | Картометрический метод | 0.10 | - |
| 897 | 429839,09 | 1301142,21 | Картометрический метод | 0.10 | - |
| 898 | 429840,78 | 1301145,44 | Картометрический метод | 0.10 | - |
| 899 | 429838,28 | 1301146,28 | Картометрический метод | 0.10 | - |
| 900 | 429812,60 | 1301154,70 | Картометрический метод | 0.10 | - |
| 901 | 429806,84 | 1301156,59 | Картометрический метод | 0.10 | - |
| 902 | 429809,16 | 1301164,65 | Картометрический метод | 0.10 | - |
| 903 | 429823,41 | 1301210,96 | Картометрический метод | 0.10 | - |
| 904 | 429825,13 | 1301216,54 | Картометрический метод | 0.10 | - |
| 905 | 429696,79 | 1301263,70 | Картометрический метод | 0.10 | - |
| 906 | 429671,16 | 1301194,11 | Картометрический метод | 0.10 | - |
| 907 | 429644,71 | 1301122,27 | Картометрический метод | 0.10 | - |
| 908 | 429653,58 | 1301119,24 | Картометрический метод | 0.10 | - |
| 909 | 429664,05 | 1301115,66 | Картометрический метод | 0.10 | - |
| 910 | 429691,18 | 1301108,58 | Картометрический метод | 0.10 | - |
| 911 | 429704,29 | 1301105,17 | Картометрический метод | 0.10 | - |
| 912 | 429715,35 | 1301102,28 | Картометрический метод | 0.10 | - |
| 913 | 429721,20 | 1301093,33 | Картометрический метод | 0.10 | - |

| | | | | | |
|--|-----------|------------|------------------------|------|---|
| 914 | 429729,96 | 1301091,78 | Картометрический метод | 0.10 | - |
| 915 | 429739,71 | 1301090,05 | Картометрический метод | 0.10 | - |
| 916 | 429742,36 | 1301089,58 | Картометрический метод | 0.10 | - |
| 917 | 429745,27 | 1301089,86 | Картометрический метод | 0.10 | - |
| 918 | 429748,57 | 1301089,00 | Картометрический метод | 0.10 | - |
| 919 | 429757,68 | 1301086,66 | Картометрический метод | 0.10 | - |
| 920 | 429783,80 | 1301079,87 | Картометрический метод | 0.10 | - |
| 921 | 429816,08 | 1301072,12 | Картометрический метод | 0.10 | - |
| 922 | 429817,74 | 1301072,05 | Картометрический метод | 0.10 | - |
| 923 | 429818,84 | 1301076,31 | Картометрический метод | 0.10 | - |
| 924 | 429820,60 | 1301084,58 | Картометрический метод | 0.10 | - |
| 925 | 429822,38 | 1301092,92 | Картометрический метод | 0.10 | - |
| 926 | 429823,83 | 1301099,45 | Картометрический метод | 0.10 | - |
| 927 | 429855,00 | 1301090,36 | Картометрический метод | 0.10 | - |
| 928 | 429856,46 | 1301099,58 | Картометрический метод | 0.10 | - |
| 890 | 429857,73 | 1301113,63 | Картометрический метод | 0.10 | - |
| ЕЗРЗ-3.2 (участок 61) | | | | | |
| 929 | 429811,98 | 1300393,81 | Картометрический метод | 0.10 | - |
| 930 | 429811,28 | 1300395,73 | Картометрический метод | 0.10 | - |
| 931 | 429800,62 | 1300427,81 | Картометрический метод | 0.10 | - |
| 932 | 429800,32 | 1300428,71 | Картометрический метод | 0.10 | - |
| 933 | 429794,41 | 1300426,96 | Картометрический метод | 0.10 | - |
| 934 | 429786,59 | 1300424,62 | Картометрический метод | 0.10 | - |
| 935 | 429782,78 | 1300423,34 | Картометрический метод | 0.10 | - |
| 936 | 429774,76 | 1300420,84 | Картометрический метод | 0.10 | - |
| 937 | 429775,25 | 1300419,50 | Картометрический метод | 0.10 | - |
| 938 | 429777,70 | 1300411,58 | Картометрический метод | 0.10 | - |
| 939 | 429782,98 | 1300395,54 | Картометрический метод | 0.10 | - |
| 940 | 429784,35 | 1300391,23 | Картометрический метод | 0.10 | - |
| 941 | 429786,51 | 1300384,47 | Картометрический метод | 0.10 | - |
| 929 | 429811,98 | 1300393,81 | Картометрический метод | 0.10 | - |
| ЕЗРЗ-3.2 (участок 62, внешний контур) | | | | | |
| 942 | 429846,08 | 1300487,50 | Картометрический метод | 0.10 | - |
| 943 | 429835,34 | 1300531,02 | Картометрический метод | 0.10 | - |
| 944 | 429830,25 | 1300549,75 | Картометрический метод | 0.10 | - |
| 945 | 429816,45 | 1300548,99 | Картометрический метод | 0.10 | - |

| | | | | | |
|-----|-----------|------------|------------------------|------|---|
| 946 | 429800,56 | 1300543,24 | Картометрический метод | 0.10 | - |
| 947 | 429783,76 | 1300539,37 | Картометрический метод | 0.10 | - |
| 948 | 429782,86 | 1300539,13 | Картометрический метод | 0.10 | - |
| 949 | 429779,95 | 1300550,18 | Картометрический метод | 0.10 | - |
| 950 | 429776,15 | 1300564,60 | Картометрический метод | 0.10 | - |
| 951 | 429775,84 | 1300572,47 | Картометрический метод | 0.10 | - |
| 952 | 429704,70 | 1300568,52 | Картометрический метод | 0.10 | - |
| 953 | 429660,79 | 1300566,07 | Картометрический метод | 0.10 | - |
| 954 | 429648,39 | 1300565,40 | Картометрический метод | 0.10 | - |
| 955 | 429648,39 | 1300583,50 | Картометрический метод | 0.10 | - |
| 956 | 429644,32 | 1300609,02 | Картометрический метод | 0.10 | - |
| 957 | 429642,67 | 1300618,18 | Картометрический метод | 0.10 | - |
| 958 | 429612,40 | 1300617,73 | Картометрический метод | 0.10 | - |
| 959 | 429582,67 | 1300616,56 | Картометрический метод | 0.10 | - |
| 960 | 429569,49 | 1300616,33 | Картометрический метод | 0.10 | - |
| 961 | 429569,06 | 1300617,52 | Картометрический метод | 0.10 | - |
| 962 | 429565,85 | 1300636,69 | Картометрический метод | 0.10 | - |
| 963 | 429565,35 | 1300639,80 | Картометрический метод | 0.10 | - |
| 964 | 429556,17 | 1300637,23 | Картометрический метод | 0.10 | - |
| 965 | 429545,47 | 1300634,82 | Картометрический метод | 0.10 | - |
| 966 | 429534,83 | 1300632,10 | Картометрический метод | 0.10 | - |
| 967 | 429533,38 | 1300631,73 | Картометрический метод | 0.10 | - |
| 968 | 429525,50 | 1300662,47 | Картометрический метод | 0.10 | - |
| 969 | 429523,83 | 1300666,79 | Картометрический метод | 0.10 | - |
| 970 | 429516,09 | 1300696,88 | Картометрический метод | 0.10 | - |
| 971 | 429517,54 | 1300697,25 | Картометрический метод | 0.10 | - |
| 972 | 429548,65 | 1300705,26 | Картометрический метод | 0.10 | - |
| 973 | 429568,43 | 1300710,35 | Картометрический метод | 0.10 | - |
| 974 | 429567,80 | 1300713,53 | Картометрический метод | 0.10 | - |
| 975 | 429566,45 | 1300720,35 | Картометрический метод | 0.10 | - |
| 976 | 429566,95 | 1300735,93 | Картометрический метод | 0.10 | - |
| 977 | 429566,95 | 1300738,05 | Картометрический метод | 0.10 | - |
| 978 | 429556,57 | 1300737,02 | Картометрический метод | 0.10 | - |
| 979 | 429546,27 | 1300736,00 | Картометрический метод | 0.10 | - |
| 980 | 429538,81 | 1300734,51 | Картометрический метод | 0.10 | - |

| | | | | | |
|------|-----------|------------|------------------------|------|---|
| 981 | 429535,15 | 1300746,94 | Картометрический метод | 0.10 | - |
| 982 | 429532,81 | 1300759,41 | Картометрический метод | 0.10 | - |
| 983 | 429538,37 | 1300761,98 | Картометрический метод | 0.10 | - |
| 984 | 429534,11 | 1300771,19 | Картометрический метод | 0.10 | - |
| 985 | 429565,29 | 1300785,35 | Картометрический метод | 0.10 | - |
| 986 | 429572,01 | 1300788,40 | Картометрический метод | 0.10 | - |
| 987 | 429556,97 | 1300822,83 | Картометрический метод | 0.10 | - |
| 988 | 429550,45 | 1300864,91 | Картометрический метод | 0.10 | - |
| 989 | 429570,33 | 1300884,34 | Картометрический метод | 0.10 | - |
| 990 | 429571,55 | 1300890,29 | Картометрический метод | 0.10 | - |
| 991 | 429569,09 | 1300908,81 | Картометрический метод | 0.10 | - |
| 992 | 429568,98 | 1300909,64 | Картометрический метод | 0.10 | - |
| 993 | 429572,18 | 1300916,53 | Картометрический метод | 0.10 | - |
| 994 | 429532,74 | 1300949,63 | Картометрический метод | 0.10 | - |
| 995 | 429487,85 | 1300984,34 | Картометрический метод | 0.10 | - |
| 996 | 429491,67 | 1300989,98 | Картометрический метод | 0.10 | - |
| 997 | 429493,46 | 1301011,82 | Картометрический метод | 0.10 | - |
| 998 | 429497,40 | 1301018,03 | Картометрический метод | 0.10 | - |
| 999 | 429477,78 | 1301026,72 | Картометрический метод | 0.10 | - |
| 1000 | 429473,51 | 1301028,67 | Картометрический метод | 0.10 | - |
| 1001 | 429470,17 | 1301030,29 | Картометрический метод | 0.10 | - |
| 1002 | 429468,68 | 1301028,53 | Картометрический метод | 0.10 | - |
| 1003 | 429457,11 | 1301014,80 | Картометрический метод | 0.10 | - |
| 1004 | 429455,38 | 1301012,41 | Картометрический метод | 0.10 | - |
| 1005 | 429450,98 | 1301006,57 | Картометрический метод | 0.10 | - |
| 1006 | 429424,70 | 1301019,65 | Картометрический метод | 0.10 | - |
| 1007 | 429414,73 | 1301024,29 | Картометрический метод | 0.10 | - |
| 1008 | 429400,85 | 1301031,52 | Картометрический метод | 0.10 | - |
| 1009 | 429392,82 | 1301015,88 | Картометрический метод | 0.10 | - |
| 1010 | 429388,56 | 1301006,57 | Картометрический метод | 0.10 | - |
| 1011 | 429352,51 | 1301035,43 | Картометрический метод | 0.10 | - |
| 1012 | 429344,65 | 1301041,16 | Картометрический метод | 0.10 | - |
| 1013 | 429338,41 | 1301046,34 | Картометрический метод | 0.10 | - |
| 1014 | 429335,26 | 1301073,35 | Картометрический метод | 0.10 | - |
| 1015 | 429316,76 | 1301110,00 | Картометрический метод | 0.10 | - |

| | | | | | |
|------|-----------|------------|------------------------|------|---|
| 1016 | 429328,28 | 1301121,09 | Картометрический метод | 0.10 | - |
| 1017 | 429322,15 | 1301128,71 | Картометрический метод | 0.10 | - |
| 1018 | 429320,74 | 1301133,12 | Картометрический метод | 0.10 | - |
| 1019 | 429318,36 | 1301137,65 | Картометрический метод | 0.10 | - |
| 1020 | 429312,25 | 1301144,74 | Картометрический метод | 0.10 | - |
| 1021 | 429291,96 | 1301159,89 | Картометрический метод | 0.10 | - |
| 1022 | 429277,85 | 1301170,15 | Картометрический метод | 0.10 | - |
| 1023 | 429267,72 | 1301156,90 | Картометрический метод | 0.10 | - |
| 1024 | 429256,40 | 1301164,88 | Картометрический метод | 0.10 | - |
| 1025 | 429247,97 | 1301172,18 | Картометрический метод | 0.10 | - |
| 1026 | 429237,43 | 1301182,21 | Картометрический метод | 0.10 | - |
| 1027 | 429228,18 | 1301201,05 | Картометрический метод | 0.10 | - |
| 1028 | 429227,47 | 1301202,01 | Картометрический метод | 0.10 | - |
| 1029 | 429198,83 | 1301228,02 | Картометрический метод | 0.10 | - |
| 1030 | 429184,10 | 1301224,37 | Картометрический метод | 0.10 | - |
| 1031 | 429174,13 | 1301226,82 | Картометрический метод | 0.10 | - |
| 1032 | 429147,19 | 1301233,74 | Картометрический метод | 0.10 | - |
| 1033 | 429143,92 | 1301231,83 | Картометрический метод | 0.10 | - |
| 1034 | 429142,19 | 1301230,82 | Картометрический метод | 0.10 | - |
| 1035 | 429129,68 | 1301223,48 | Картометрический метод | 0.10 | - |
| 1036 | 429123,74 | 1301238,93 | Картометрический метод | 0.10 | - |
| 1037 | 429116,91 | 1301246,79 | Картометрический метод | 0.10 | - |
| 1038 | 429107,47 | 1301256,55 | Картометрический метод | 0.10 | - |
| 1039 | 429097,56 | 1301271,05 | Картометрический метод | 0.10 | - |
| 1040 | 429093,89 | 1301276,42 | Картометрический метод | 0.10 | - |
| 1041 | 429098,58 | 1301287,25 | Картометрический метод | 0.10 | - |
| 1042 | 429102,15 | 1301295,47 | Картометрический метод | 0.10 | - |
| 1043 | 429117,91 | 1301289,62 | Картометрический метод | 0.10 | - |
| 1044 | 429133,61 | 1301276,64 | Картометрический метод | 0.10 | - |
| 1045 | 429146,44 | 1301266,96 | Картометрический метод | 0.10 | - |
| 1046 | 429228,07 | 1301252,01 | Картометрический метод | 0.10 | - |
| 1047 | 429227,87 | 1301258,42 | Картометрический метод | 0.10 | - |
| 1048 | 429223,31 | 1301284,95 | Картометрический метод | 0.10 | - |
| 1049 | 429223,65 | 1301334,63 | Картометрический метод | 0.10 | - |
| 1050 | 429185,72 | 1301335,81 | Картометрический метод | 0.10 | - |

| | | | | | |
|------|-----------|------------|------------------------|------|---|
| 1051 | 429164,74 | 1301344,02 | Картометрический метод | 0.10 | - |
| 1052 | 429156,52 | 1301349,27 | Картометрический метод | 0.10 | - |
| 1053 | 429141,90 | 1301356,95 | Картометрический метод | 0.10 | - |
| 1054 | 429090,62 | 1301387,63 | Картометрический метод | 0.10 | - |
| 1055 | 429071,29 | 1301397,25 | Картометрический метод | 0.10 | - |
| 1056 | 429082,11 | 1301418,98 | Картометрический метод | 0.10 | - |
| 1057 | 429095,66 | 1301446,69 | Картометрический метод | 0.10 | - |
| 1058 | 429103,20 | 1301462,10 | Картометрический метод | 0.10 | - |
| 1059 | 429115,13 | 1301485,33 | Картометрический метод | 0.10 | - |
| 1060 | 429089,88 | 1301493,18 | Картометрический метод | 0.10 | - |
| 1061 | 428959,66 | 1301537,00 | Картометрический метод | 0.10 | - |
| 1062 | 428840,84 | 1301541,71 | Картометрический метод | 0.10 | - |
| 1063 | 428839,79 | 1301531,85 | Картометрический метод | 0.10 | - |
| 1064 | 428844,65 | 1301510,28 | Картометрический метод | 0.10 | - |
| 1065 | 428847,40 | 1301497,19 | Картометрический метод | 0.10 | - |
| 1066 | 428847,04 | 1301483,16 | Картометрический метод | 0.10 | - |
| 1067 | 428842,55 | 1301450,88 | Картометрический метод | 0.10 | - |
| 1068 | 428838,41 | 1301450,18 | Картометрический метод | 0.10 | - |
| 1069 | 428825,67 | 1301449,07 | Картометрический метод | 0.10 | - |
| 1070 | 428817,42 | 1301404,88 | Картометрический метод | 0.10 | - |
| 1071 | 428815,90 | 1301396,78 | Картометрический метод | 0.10 | - |
| 1072 | 428830,46 | 1301393,72 | Картометрический метод | 0.10 | - |
| 1073 | 428884,74 | 1301383,37 | Картометрический метод | 0.10 | - |
| 1074 | 428942,05 | 1301382,84 | Картометрический метод | 0.10 | - |
| 1075 | 428976,87 | 1301380,73 | Картометрический метод | 0.10 | - |
| 1076 | 429009,68 | 1301271,60 | Картометрический метод | 0.10 | - |
| 1077 | 429046,14 | 1301138,22 | Картометрический метод | 0.10 | - |
| 1078 | 429056,58 | 1301140,98 | Картометрический метод | 0.10 | - |
| 1079 | 429096,57 | 1301151,56 | Картометрический метод | 0.10 | - |
| 1080 | 429175,36 | 1301169,46 | Картометрический метод | 0.10 | - |
| 1081 | 429196,34 | 1301149,72 | Картометрический метод | 0.10 | - |
| 1082 | 429197,51 | 1301148,26 | Картометрический метод | 0.10 | - |
| 1083 | 429208,49 | 1301139,91 | Картометрический метод | 0.10 | - |
| 1084 | 429214,20 | 1301133,30 | Картометрический метод | 0.10 | - |
| 1085 | 429216,40 | 1301130,54 | Картометрический метод | 0.10 | - |

| | | | | | |
|------|-----------|------------|------------------------|------|---|
| 1086 | 429218,69 | 1301126,50 | Картометрический метод | 0.10 | - |
| 1087 | 429284,91 | 1301049,97 | Картометрический метод | 0.10 | - |
| 1088 | 429311,81 | 1301032,29 | Картометрический метод | 0.10 | - |
| 1089 | 429326,66 | 1301017,38 | Картометрический метод | 0.10 | - |
| 1090 | 429334,78 | 1301008,09 | Картометрический метод | 0.10 | - |
| 1091 | 429337,44 | 1301007,07 | Картометрический метод | 0.10 | - |
| 1092 | 429338,77 | 1301004,23 | Картометрический метод | 0.10 | - |
| 1093 | 429323,42 | 1300977,65 | Картометрический метод | 0.10 | - |
| 1094 | 429315,66 | 1300965,27 | Картометрический метод | 0.10 | - |
| 1095 | 429309,68 | 1300957,93 | Картометрический метод | 0.10 | - |
| 1096 | 429345,88 | 1300918,34 | Картометрический метод | 0.10 | - |
| 1097 | 429229,71 | 1300865,88 | Картометрический метод | 0.10 | - |
| 1098 | 429188,30 | 1300847,73 | Картометрический метод | 0.10 | - |
| 1099 | 429183,13 | 1300848,74 | Картометрический метод | 0.10 | - |
| 1100 | 429171,00 | 1300851,86 | Картометрический метод | 0.10 | - |
| 1101 | 429169,15 | 1300851,12 | Картометрический метод | 0.10 | - |
| 1102 | 429159,38 | 1300847,19 | Картометрический метод | 0.10 | - |
| 1103 | 429152,01 | 1300844,23 | Картометрический метод | 0.10 | - |
| 1104 | 429150,94 | 1300843,80 | Картометрический метод | 0.10 | - |
| 1105 | 429178,39 | 1300771,07 | Картометрический метод | 0.10 | - |
| 1106 | 429196,44 | 1300731,61 | Картометрический метод | 0.10 | - |
| 1107 | 429201,65 | 1300720,61 | Картометрический метод | 0.10 | - |
| 1108 | 429205,17 | 1300713,61 | Картометрический метод | 0.10 | - |
| 1109 | 429205,74 | 1300713,84 | Картометрический метод | 0.10 | - |
| 1110 | 429220,64 | 1300720,74 | Картометрический метод | 0.10 | - |
| 1111 | 429228,23 | 1300704,40 | Картометрический метод | 0.10 | - |
| 1112 | 429213,57 | 1300697,59 | Картометрический метод | 0.10 | - |
| 1113 | 429241,89 | 1300641,18 | Картометрический метод | 0.10 | - |
| 1114 | 429248,99 | 1300644,74 | Картометрический метод | 0.10 | - |
| 1115 | 429280,32 | 1300581,84 | Картометрический метод | 0.10 | - |
| 1116 | 429304,36 | 1300592,22 | Картометрический метод | 0.10 | - |
| 1117 | 429321,73 | 1300599,89 | Картометрический метод | 0.10 | - |
| 1118 | 429351,90 | 1300598,87 | Картометрический метод | 0.10 | - |
| 1119 | 429378,90 | 1300610,60 | Картометрический метод | 0.10 | - |
| 1120 | 429401,60 | 1300615,38 | Картометрический метод | 0.10 | - |

| | | | | | |
|------|-----------|------------|------------------------|------|---|
| 1121 | 429404,31 | 1300607,55 | Картометрический метод | 0.10 | - |
| 1122 | 429407,07 | 1300608,59 | Картометрический метод | 0.10 | - |
| 1123 | 429410,06 | 1300609,73 | Картометрический метод | 0.10 | - |
| 1124 | 429415,48 | 1300611,56 | Картометрический метод | 0.10 | - |
| 1125 | 429425,86 | 1300615,33 | Картометрический метод | 0.10 | - |
| 1126 | 429427,38 | 1300615,84 | Картометрический метод | 0.10 | - |
| 1127 | 429424,23 | 1300624,39 | Картометрический метод | 0.10 | - |
| 1128 | 429423,50 | 1300626,46 | Картометрический метод | 0.10 | - |
| 1129 | 429411,86 | 1300659,47 | Картометрический метод | 0.10 | - |
| 1130 | 429408,74 | 1300668,23 | Картометрический метод | 0.10 | - |
| 1131 | 429407,35 | 1300671,27 | Картометрический метод | 0.10 | - |
| 1132 | 429406,13 | 1300670,80 | Картометрический метод | 0.10 | - |
| 1133 | 429396,87 | 1300667,53 | Картометрический метод | 0.10 | - |
| 1134 | 429395,00 | 1300672,30 | Картометрический метод | 0.10 | - |
| 1135 | 429388,89 | 1300670,13 | Картометрический метод | 0.10 | - |
| 1136 | 429383,96 | 1300668,25 | Картометрический метод | 0.10 | - |
| 1137 | 429378,66 | 1300683,66 | Картометрический метод | 0.10 | - |
| 1138 | 429377,43 | 1300688,31 | Картометрический метод | 0.10 | - |
| 1139 | 429375,13 | 1300696,99 | Картометрический метод | 0.10 | - |
| 1140 | 429369,23 | 1300695,40 | Картометрический метод | 0.10 | - |
| 1141 | 429339,15 | 1300688,69 | Картометрический метод | 0.10 | - |
| 1142 | 429315,16 | 1300682,76 | Картометрический метод | 0.10 | - |
| 1143 | 429264,31 | 1300660,26 | Картометрический метод | 0.10 | - |
| 1144 | 429247,16 | 1300699,03 | Картометрический метод | 0.10 | - |
| 1145 | 429288,38 | 1300717,46 | Картометрический метод | 0.10 | - |
| 1146 | 429281,29 | 1300743,06 | Картометрический метод | 0.10 | - |
| 1147 | 429325,54 | 1300755,31 | Картометрический метод | 0.10 | - |
| 1148 | 429324,91 | 1300757,59 | Картометрический метод | 0.10 | - |
| 1149 | 429317,96 | 1300780,08 | Картометрический метод | 0.10 | - |
| 1150 | 429313,04 | 1300795,99 | Картометрический метод | 0.10 | - |
| 1151 | 429376,59 | 1300815,63 | Картометрический метод | 0.10 | - |
| 1152 | 429394,56 | 1300763,51 | Картометрический метод | 0.10 | - |
| 1153 | 429414,61 | 1300769,56 | Картометрический метод | 0.10 | - |
| 1154 | 429436,07 | 1300776,04 | Картометрический метод | 0.10 | - |
| 1155 | 429445,81 | 1300743,77 | Картометрический метод | 0.10 | - |

| | | | | | |
|-------------|-----------|------------|------------------------|------|---|
| 1156 | 429465,42 | 1300680,65 | Картометрический метод | 0.10 | - |
| 1157 | 429468,16 | 1300671,83 | Картометрический метод | 0.10 | - |
| 1158 | 429461,47 | 1300669,58 | Картометрический метод | 0.10 | - |
| 1159 | 429459,58 | 1300668,93 | Картометрический метод | 0.10 | - |
| 1160 | 429448,99 | 1300665,35 | Картометрический метод | 0.10 | - |
| 1161 | 429460,28 | 1300633,18 | Картометрический метод | 0.10 | - |
| 1162 | 429461,86 | 1300628,68 | Картометрический метод | 0.10 | - |
| 1163 | 429462,04 | 1300628,18 | Картометрический метод | 0.10 | - |
| 1164 | 429464,59 | 1300620,94 | Картометрический метод | 0.10 | - |
| 1165 | 429469,29 | 1300607,60 | Картометрический метод | 0.10 | - |
| 1166 | 429461,61 | 1300604,60 | Картометрический метод | 0.10 | - |
| 1167 | 429450,00 | 1300599,99 | Картометрический метод | 0.10 | - |
| 1168 | 429440,97 | 1300596,79 | Картометрический метод | 0.10 | - |
| 1169 | 429456,23 | 1300554,07 | Картометрический метод | 0.10 | - |
| 1170 | 429555,79 | 1300560,25 | Картометрический метод | 0.10 | - |
| 1171 | 429629,21 | 1300564,36 | Картометрический метод | 0.10 | - |
| 1172 | 429629,21 | 1300557,02 | Картометрический метод | 0.10 | - |
| 1173 | 429629,38 | 1300555,03 | Картометрический метод | 0.10 | - |
| 1174 | 429632,32 | 1300519,89 | Картометрический метод | 0.10 | - |
| 1175 | 429634,37 | 1300520,08 | Картометрический метод | 0.10 | - |
| 1176 | 429643,34 | 1300521,28 | Картометрический метод | 0.10 | - |
| 1177 | 429645,19 | 1300521,72 | Картометрический метод | 0.10 | - |
| 1178 | 429648,09 | 1300522,20 | Картометрический метод | 0.10 | - |
| 1179 | 429658,36 | 1300524,13 | Картометрический метод | 0.10 | - |
| 1180 | 429666,24 | 1300526,19 | Картометрический метод | 0.10 | - |
| 1181 (1188) | 429677,07 | 1300530,82 | Картометрический метод | 0.10 | - |
| 1182 | 429669,80 | 1300559,36 | Картометрический метод | 0.10 | - |
| 1183 | 429701,81 | 1300560,32 | Картометрический метод | 0.10 | - |
| 1184 | 429724,62 | 1300561,01 | Картометрический метод | 0.10 | - |
| 1185 | 429725,36 | 1300535,93 | Картометрический метод | 0.10 | - |
| 1186 | 429712,19 | 1300533,57 | Картометрический метод | 0.10 | - |
| 1187 | 429702,64 | 1300532,82 | Картометрический метод | 0.10 | - |
| 1181 (1188) | 429677,07 | 1300530,82 | Картометрический метод | 0.10 | - |
| 1189 | 429691,84 | 1300472,81 | Картометрический метод | 0.10 | - |
| 1190 | 429727,61 | 1300482,15 | Картометрический метод | 0.10 | - |

| | | | | | |
|---|-----------|------------|------------------------|------|---|
| 1191 | 429729,03 | 1300477,40 | Картометрический метод | 0.10 | - |
| 1192 | 429743,43 | 1300481,51 | Картометрический метод | 0.10 | - |
| 1193 | 429751,98 | 1300451,44 | Картометрический метод | 0.10 | - |
| 1194 | 429773,40 | 1300457,52 | Картометрический метод | 0.10 | - |
| 1195 | 429764,80 | 1300487,62 | Картометрический метод | 0.10 | - |
| 1196 | 429786,40 | 1300494,60 | Картометрический метод | 0.10 | - |
| 1197 | 429792,78 | 1300472,27 | Картометрический метод | 0.10 | - |
| 942 | 429846,08 | 1300487,50 | Картометрический метод | 0.10 | - |
| ЕЗРЗ-3.2 (участок 62, внутренний контур 1) | | | | | |
| 1198 | 429401,51 | 1300850,48 | Картометрический метод | 0.10 | - |
| 1199 | 429359,23 | 1300897,89 | Картометрический метод | 0.10 | - |
| 1200 | 429354,42 | 1300896,42 | Картометрический метод | 0.10 | - |
| 1201 | 429369,28 | 1300836,81 | Картометрический метод | 0.10 | - |
| 1202 | 429380,79 | 1300840,54 | Картометрический метод | 0.10 | - |
| 1203 | 429392,11 | 1300845,43 | Картометрический метод | 0.10 | - |
| 1198 | 429401,51 | 1300850,48 | Картометрический метод | 0.10 | - |
| ЕЗРЗ-3.2 (участок 62, внутренний контур 2) | | | | | |
| 1204 | 429030,11 | 1301456,46 | Картометрический метод | 0.10 | - |
| 1205 | 429029,65 | 1301465,79 | Картометрический метод | 0.10 | - |
| 1206 | 429029,47 | 1301469,47 | Картометрический метод | 0.10 | - |
| 1207 | 429029,46 | 1301474,14 | Картометрический метод | 0.10 | - |
| 1208 | 429010,38 | 1301478,02 | Картометрический метод | 0.10 | - |
| 1209 | 429001,49 | 1301477,30 | Картометрический метод | 0.10 | - |
| 1210 | 428997,20 | 1301477,85 | Картометрический метод | 0.10 | - |
| 1211 | 428995,57 | 1301465,16 | Картометрический метод | 0.10 | - |
| 1212 | 428987,65 | 1301466,28 | Картометрический метод | 0.10 | - |
| 1213 | 428982,18 | 1301467,73 | Картометрический метод | 0.10 | - |
| 1214 | 428981,30 | 1301460,02 | Картометрический метод | 0.10 | - |
| 1215 | 428965,28 | 1301461,44 | Картометрический метод | 0.10 | - |
| 1216 | 428964,61 | 1301450,80 | Картометрический метод | 0.10 | - |
| 1217 | 428964,96 | 1301449,24 | Картометрический метод | 0.10 | - |
| 1218 | 428963,51 | 1301448,90 | Картометрический метод | 0.10 | - |
| 1219 | 428963,90 | 1301447,23 | Картометрический метод | 0.10 | - |
| 1220 | 428965,37 | 1301447,56 | Картометрический метод | 0.10 | - |
| 1221 | 428965,81 | 1301446,02 | Картометрический метод | 0.10 | - |
| 1222 | 428966,83 | 1301442,21 | Картометрический метод | 0.10 | - |

| | | | | | |
|------------------------------|-----------|------------|------------------------|------|---|
| 1223 | 428967,16 | 1301440,93 | Картометрический метод | 0.10 | - |
| 1224 | 428965,68 | 1301440,51 | Картометрический метод | 0.10 | - |
| 1225 | 428966,22 | 1301438,59 | Картометрический метод | 0.10 | - |
| 1226 | 428967,72 | 1301438,99 | Картометрический метод | 0.10 | - |
| 1227 | 428967,88 | 1301438,39 | Картометрический метод | 0.10 | - |
| 1228 | 428968,22 | 1301437,27 | Картометрический метод | 0.10 | - |
| 1229 | 428968,88 | 1301432,55 | Картометрический метод | 0.10 | - |
| 1230 | 428970,25 | 1301428,67 | Картометрический метод | 0.10 | - |
| 1231 | 428995,19 | 1301423,76 | Картометрический метод | 0.10 | - |
| 1232 | 429003,83 | 1301422,06 | Картометрический метод | 0.10 | - |
| 1233 | 429011,11 | 1301420,46 | Картометрический метод | 0.10 | - |
| 1234 | 429012,83 | 1301428,46 | Картометрический метод | 0.10 | - |
| 1235 | 429014,47 | 1301436,01 | Картометрический метод | 0.10 | - |
| 1236 | 429023,47 | 1301434,16 | Картометрический метод | 0.10 | - |
| 1237 | 429026,81 | 1301433,63 | Картометрический метод | 0.10 | - |
| 1238 | 429027,87 | 1301438,56 | Картометрический метод | 0.10 | - |
| 1239 | 429029,50 | 1301446,14 | Картометрический метод | 0.10 | - |
| 1204 | 429030,11 | 1301456,46 | Картометрический метод | 0.10 | - |
| ЕЗРЗ-3.2 (участок 63) | | | | | |
| 1240 | 429730,22 | 1300051,58 | Картометрический метод | 0.10 | - |
| 1241 | 429728,37 | 1300054,45 | Картометрический метод | 0.10 | - |
| 1242 | 429699,59 | 1300091,12 | Картометрический метод | 0.10 | - |
| 1243 | 429692,93 | 1300099,44 | Картометрический метод | 0.10 | - |
| 1244 | 429687,35 | 1300106,51 | Картометрический метод | 0.10 | - |
| 1245 | 429681,94 | 1300113,34 | Картометрический метод | 0.10 | - |
| 1246 | 429658,95 | 1300142,22 | Картометрический метод | 0.10 | - |
| 1247 | 429656,43 | 1300145,19 | Картометрический метод | 0.10 | - |
| 1248 | 429652,00 | 1300147,67 | Картометрический метод | 0.10 | - |
| 1249 | 429618,08 | 1300165,84 | Картометрический метод | 0.10 | - |
| 1250 | 429611,67 | 1300169,14 | Картометрический метод | 0.10 | - |
| 1251 | 429594,93 | 1300156,96 | Картометрический метод | 0.10 | - |
| 1252 | 429618,73 | 1300125,51 | Картометрический метод | 0.10 | - |
| 1253 | 429623,72 | 1300118,98 | Картометрический метод | 0.10 | - |
| 1254 | 429619,38 | 1300115,66 | Картометрический метод | 0.10 | - |
| 1255 | 429611,51 | 1300109,64 | Картометрический метод | 0.10 | - |
| 1256 | 429606,26 | 1300105,63 | Картометрический метод | 0.10 | - |

| | | | | | |
|------------------------------|-----------|------------|------------------------|------|---|
| 1257 | 429607,82 | 1300103,59 | Картометрический метод | 0.10 | - |
| 1258 | 429633,22 | 1300070,70 | Картометрический метод | 0.10 | - |
| 1259 | 429640,21 | 1300070,67 | Картометрический метод | 0.10 | - |
| 1260 | 429644,04 | 1300067,08 | Картометрический метод | 0.10 | - |
| 1261 | 429658,51 | 1300053,39 | Картометрический метод | 0.10 | - |
| 1262 | 429666,18 | 1300042,58 | Картометрический метод | 0.10 | - |
| 1263 | 429668,94 | 1300037,36 | Картометрический метод | 0.10 | - |
| 1264 | 429682,14 | 1300024,28 | Картометрический метод | 0.10 | - |
| 1265 | 429701,05 | 1300033,60 | Картометрический метод | 0.10 | - |
| 1266 | 429708,28 | 1300034,28 | Картометрический метод | 0.10 | - |
| 1267 | 429710,58 | 1300036,08 | Картометрический метод | 0.10 | - |
| 1268 | 429721,14 | 1300044,34 | Картометрический метод | 0.10 | - |
| 1240 | 429730,22 | 1300051,58 | Картометрический метод | 0.10 | - |
| ЕЗР3-3.2 (участок 64) | | | | | |
| 1269 | 429622,69 | 1300234,51 | Картометрический метод | 0.10 | - |
| 1270 | 429621,55 | 1300237,30 | Картометрический метод | 0.10 | - |
| 1271 | 429607,84 | 1300272,09 | Картометрический метод | 0.10 | - |
| 1272 | 429596,50 | 1300300,88 | Картометрический метод | 0.10 | - |
| 1273 | 429540,01 | 1300279,83 | Картометрический метод | 0.10 | - |
| 1274 | 429547,30 | 1300261,33 | Картометрический метод | 0.10 | - |
| 1275 | 429560,39 | 1300233,70 | Картометрический метод | 0.10 | - |
| 1276 | 429571,30 | 1300222,39 | Картометрический метод | 0.10 | - |
| 1277 | 429573,64 | 1300219,96 | Картометрический метод | 0.10 | - |
| 1278 | 429583,52 | 1300222,89 | Картометрический метод | 0.10 | - |
| 1279 | 429620,91 | 1300233,98 | Картометрический метод | 0.10 | - |
| 1269 | 429622,69 | 1300234,51 | Картометрический метод | 0.10 | - |
| ЕЗР3-3.2 (участок 65) | | | | | |
| 1280 | 429522,28 | 1300308,05 | Картометрический метод | 0.10 | - |
| 1281 | 429518,96 | 1300318,48 | Картометрический метод | 0.10 | - |
| 1282 | 429516,93 | 1300324,71 | Картометрический метод | 0.10 | - |
| 1283 | 429502,34 | 1300367,58 | Картометрический метод | 0.10 | - |
| 1284 | 429489,57 | 1300362,54 | Картометрический метод | 0.10 | - |
| 1285 | 429479,49 | 1300359,47 | Картометрический метод | 0.10 | - |
| 1286 | 429466,29 | 1300350,48 | Картометрический метод | 0.10 | - |
| 1287 | 429484,21 | 1300324,16 | Картометрический метод | 0.10 | - |
| 1288 | 429502,00 | 1300299,95 | Картометрический метод | 0.10 | - |

| | | | | | |
|------------------------------|-----------|------------|------------------------|------|---|
| 1289 | 429513,55 | 1300301,13 | Картометрический метод | 0.10 | - |
| 1280 | 429522,28 | 1300308,05 | Картометрический метод | 0.10 | - |
| ЕЗРЗ-3.2 (участок 66) | | | | | |
| 1290 | 429493,30 | 1300397,08 | Картометрический метод | 0.10 | - |
| 1291 | 429469,79 | 1300482,14 | Картометрический метод | 0.10 | - |
| 1292 | 429457,33 | 1300517,40 | Картометрический метод | 0.10 | - |
| 1293 | 429400,83 | 1300513,61 | Картометрический метод | 0.10 | - |
| 1294 | 429368,90 | 1300511,47 | Картометрический метод | 0.10 | - |
| 1295 | 429368,15 | 1300521,97 | Картометрический метод | 0.10 | - |
| 1296 | 429366,83 | 1300540,68 | Картометрический метод | 0.10 | - |
| 1297 | 429366,30 | 1300547,79 | Картометрический метод | 0.10 | - |
| 1298 | 429297,74 | 1300543,01 | Картометрический метод | 0.10 | - |
| 1299 | 429312,96 | 1300520,61 | Картометрический метод | 0.10 | - |
| 1300 | 429330,94 | 1300494,15 | Картометрический метод | 0.10 | - |
| 1301 | 429349,02 | 1300467,87 | Картометрический метод | 0.10 | - |
| 1302 | 429370,99 | 1300434,67 | Картометрический метод | 0.10 | - |
| 1303 | 429383,61 | 1300415,67 | Картометрический метод | 0.10 | - |
| 1304 | 429390,48 | 1300405,37 | Картометрический метод | 0.10 | - |
| 1305 | 429404,83 | 1300385,26 | Картометрический метод | 0.10 | - |
| 1306 | 429421,56 | 1300396,02 | Картометрический метод | 0.10 | - |
| 1307 | 429435,83 | 1300405,19 | Картометрический метод | 0.10 | - |
| 1308 | 429444,54 | 1300410,79 | Картометрический метод | 0.10 | - |
| 1309 | 429452,25 | 1300415,75 | Картометрический метод | 0.10 | - |
| 1310 | 429460,06 | 1300404,07 | Картометрический метод | 0.10 | - |
| 1311 | 429462,77 | 1300398,45 | Картометрический метод | 0.10 | - |
| 1312 | 429470,38 | 1300387,81 | Картометрический метод | 0.10 | - |
| 1313 | 429477,34 | 1300390,62 | Картометрический метод | 0.10 | - |
| 1290 | 429493,30 | 1300397,08 | Картометрический метод | 0.10 | - |
| ЕЗРЗ-3.2 (участок 67) | | | | | |
| 1314 | 429274,37 | 1300938,19 | Картометрический метод | 0.10 | - |
| 1315 | 429264,06 | 1300953,94 | Картометрический метод | 0.10 | - |
| 1316 | 429249,28 | 1300976,51 | Картометрический метод | 0.10 | - |
| 1317 | 429246,53 | 1300978,68 | Картометрический метод | 0.10 | - |
| 1318 | 429228,87 | 1300992,64 | Картометрический метод | 0.10 | - |
| 1319 | 429210,52 | 1301007,10 | Картометрический метод | 0.10 | - |
| 1320 | 429145,29 | 1300996,47 | Картометрический метод | 0.10 | - |

| | | | | | |
|------------------------------|-----------|------------|------------------------|------|---|
| 1321 | 429140,92 | 1300988,31 | Картометрический метод | 0.10 | - |
| 1322 | 429158,19 | 1300931,35 | Картометрический метод | 0.10 | - |
| 1323 | 429176,49 | 1300935,00 | Картометрический метод | 0.10 | - |
| 1324 | 429179,45 | 1300927,45 | Картометрический метод | 0.10 | - |
| 1325 | 429185,81 | 1300911,27 | Картометрический метод | 0.10 | - |
| 1326 | 429193,42 | 1300891,92 | Картометрический метод | 0.10 | - |
| 1314 | 429274,37 | 1300938,19 | Картометрический метод | 0.10 | - |
| ЕЗРЗ-3.2 (участок 68) | | | | | |
| 1327 | 429601,74 | 1299765,06 | Картометрический метод | 0.10 | - |
| 1328 | 429569,66 | 1299810,31 | Картометрический метод | 0.10 | - |
| 1329 | 429544,11 | 1299787,18 | Картометрический метод | 0.10 | - |
| 1330 | 429537,22 | 1299780,93 | Картометрический метод | 0.10 | - |
| 1331 | 429530,33 | 1299774,69 | Картометрический метод | 0.10 | - |
| 1332 | 429504,98 | 1299751,73 | Картометрический метод | 0.10 | - |
| 1333 | 429490,65 | 1299767,55 | Картометрический метод | 0.10 | - |
| 1334 | 429486,39 | 1299772,38 | Картометрический метод | 0.10 | - |
| 1335 | 429481,61 | 1299777,81 | Картометрический метод | 0.10 | - |
| 1336 | 429437,27 | 1299738,47 | Картометрический метод | 0.10 | - |
| 1337 | 429442,49 | 1299732,59 | Картометрический метод | 0.10 | - |
| 1338 | 429456,91 | 1299716,77 | Картометрический метод | 0.10 | - |
| 1339 | 429462,60 | 1299713,44 | Картометрический метод | 0.10 | - |
| 1340 | 429472,47 | 1299707,36 | Картометрический метод | 0.10 | - |
| 1341 | 429490,63 | 1299690,49 | Картометрический метод | 0.10 | - |
| 1342 | 429503,44 | 1299658,85 | Картометрический метод | 0.10 | - |
| 1343 | 429515,06 | 1299645,01 | Картометрический метод | 0.10 | - |
| 1344 | 429516,22 | 1299643,49 | Картометрический метод | 0.10 | - |
| 1345 | 429532,73 | 1299652,57 | Картометрический метод | 0.10 | - |
| 1346 | 429536,01 | 1299656,13 | Картометрический метод | 0.10 | - |
| 1347 | 429537,26 | 1299664,04 | Картометрический метод | 0.10 | - |
| 1348 | 429543,66 | 1299707,06 | Картометрический метод | 0.10 | - |
| 1349 | 429544,77 | 1299709,60 | Картометрический метод | 0.10 | - |
| 1350 | 429546,06 | 1299712,62 | Картометрический метод | 0.10 | - |
| 1351 | 429550,11 | 1299717,38 | Картометрический метод | 0.10 | - |
| 1352 | 429573,89 | 1299744,24 | Картометрический метод | 0.10 | - |
| 1353 | 429580,96 | 1299753,79 | Картометрический метод | 0.10 | - |
| 1354 | 429587,59 | 1299758,34 | Картометрический метод | 0.10 | - |

| | | | | | |
|------------------------------|-----------|------------|------------------------|------|---|
| 1355 | 429589,40 | 1299759,63 | Картометрический метод | 0.10 | - |
| 1327 | 429601,74 | 1299765,06 | Картометрический метод | 0.10 | - |
| ЕЗРЗ-3.2 (участок 69) | | | | | |
| 1356 | 429447,42 | 1300064,11 | Картометрический метод | 0.10 | - |
| 1357 | 429375,58 | 1300163,90 | Картометрический метод | 0.10 | - |
| 1358 | 429346,41 | 1300172,58 | Картометрический метод | 0.10 | - |
| 1359 | 429328,82 | 1300177,52 | Картометрический метод | 0.10 | - |
| 1360 | 429313,02 | 1300199,88 | Картометрический метод | 0.10 | - |
| 1361 | 429311,52 | 1300202,24 | Картометрический метод | 0.10 | - |
| 1362 | 429251,86 | 1300164,32 | Картометрический метод | 0.10 | - |
| 1363 | 429188,97 | 1300270,39 | Картометрический метод | 0.10 | - |
| 1364 | 429157,55 | 1300253,83 | Картометрический метод | 0.10 | - |
| 1365 | 429146,40 | 1300247,95 | Картометрический метод | 0.10 | - |
| 1366 | 429168,73 | 1300212,30 | Картометрический метод | 0.10 | - |
| 1367 | 429273,65 | 1300030,36 | Картометрический метод | 0.10 | - |
| 1368 | 429287,81 | 1300038,88 | Картометрический метод | 0.10 | - |
| 1369 | 429298,93 | 1300044,43 | Картометрический метод | 0.10 | - |
| 1370 | 429300,07 | 1300042,77 | Картометрический метод | 0.10 | - |
| 1371 | 429302,99 | 1300038,54 | Картометрический метод | 0.10 | - |
| 1372 | 429305,39 | 1300039,05 | Картометрический метод | 0.10 | - |
| 1373 | 429316,03 | 1300042,95 | Картометрический метод | 0.10 | - |
| 1374 | 429323,17 | 1300029,21 | Картометрический метод | 0.10 | - |
| 1375 | 429302,21 | 1300014,95 | Картометрический метод | 0.10 | - |
| 1376 | 429304,77 | 1300010,13 | Картометрический метод | 0.10 | - |
| 1377 | 429307,00 | 1300006,21 | Картометрический метод | 0.10 | - |
| 1378 | 429318,18 | 1299990,93 | Картометрический метод | 0.10 | - |
| 1379 | 429320,62 | 1299986,89 | Картометрический метод | 0.10 | - |
| 1380 | 429360,99 | 1300014,02 | Картометрический метод | 0.10 | - |
| 1381 | 429370,09 | 1299993,03 | Картометрический метод | 0.10 | - |
| 1382 | 429380,43 | 1299997,12 | Картометрический метод | 0.10 | - |
| 1383 | 429381,43 | 1300003,32 | Картометрический метод | 0.10 | - |
| 1384 | 429403,75 | 1300029,41 | Картометрический метод | 0.10 | - |
| 1385 | 429407,85 | 1300032,56 | Картометрический метод | 0.10 | - |
| 1356 | 429447,42 | 1300064,11 | Картометрический метод | 0.10 | - |
| ЕЗРЗ-3.2 (участок 70) | | | | | |
| 1386 | 429116,94 | 1298143,73 | Картометрический метод | 0.10 | - |

| | | | | | |
|------------------------------|-----------|------------|------------------------|------|---|
| 1387 | 429044,61 | 1298229,26 | Картометрический метод | 0.10 | - |
| 1388 | 429004,90 | 1298195,68 | Картометрический метод | 0.10 | - |
| 1389 | 429041,07 | 1298152,91 | Картометрический метод | 0.10 | - |
| 1390 | 429077,23 | 1298110,15 | Картометрический метод | 0.10 | - |
| 1386 | 429116,94 | 1298143,73 | Картометрический метод | 0.10 | - |
| ЕЗРЗ-3.2 (участок 71) | | | | | |
| 1391 | 429064,23 | 1298399,87 | Картометрический метод | 0.10 | - |
| 1392 | 429053,61 | 1298423,41 | Картометрический метод | 0.10 | - |
| 1393 | 429046,75 | 1298422,22 | Картометрический метод | 0.10 | - |
| 1394 | 429024,63 | 1298419,26 | Картометрический метод | 0.10 | - |
| 1395 | 429014,25 | 1298417,78 | Картометрический метод | 0.10 | - |
| 1396 | 428986,48 | 1298413,30 | Картометрический метод | 0.10 | - |
| 1397 | 428988,84 | 1298398,65 | Картометрический метод | 0.10 | - |
| 1398 | 429012,14 | 1298402,31 | Картометрический метод | 0.10 | - |
| 1399 | 429018,68 | 1298395,50 | Картометрический метод | 0.10 | - |
| 1400 | 429028,37 | 1298385,40 | Картометрический метод | 0.10 | - |
| 1401 | 429041,57 | 1298397,10 | Картометрический метод | 0.10 | - |
| 1402 | 429042,08 | 1298397,56 | Картометрический метод | 0.10 | - |
| 1403 | 429046,16 | 1298397,92 | Картометрический метод | 0.10 | - |
| 1391 | 429064,23 | 1298399,87 | Картометрический метод | 0.10 | - |
| ЕЗРЗ-3.2 (участок 72) | | | | | |
| 1404 | 428802,66 | 1298368,71 | Картометрический метод | 0.10 | - |
| 1405 | 428802,66 | 1298391,83 | Картометрический метод | 0.10 | - |
| 1406 | 428721,23 | 1298387,87 | Картометрический метод | 0.10 | - |
| 1407 | 428720,05 | 1298389,23 | Картометрический метод | 0.10 | - |
| 1408 | 428648,44 | 1298386,31 | Картометрический метод | 0.10 | - |
| 1409 | 428608,71 | 1298384,62 | Картометрический метод | 0.10 | - |
| 1410 | 428609,61 | 1298374,28 | Картометрический метод | 0.10 | - |
| 1411 | 428614,08 | 1298366,17 | Картометрический метод | 0.10 | - |
| 1412 | 428602,41 | 1298362,51 | Картометрический метод | 0.10 | - |
| 1413 | 428628,51 | 1298313,08 | Картометрический метод | 0.10 | - |
| 1414 | 428642,47 | 1298290,95 | Картометрический метод | 0.10 | - |
| 1415 | 428682,66 | 1298302,10 | Картометрический метод | 0.10 | - |
| 1416 | 428746,54 | 1298346,48 | Картометрический метод | 0.10 | - |
| 1417 | 428749,79 | 1298349,94 | Картометрический метод | 0.10 | - |
| 1418 | 428749,80 | 1298352,60 | Картометрический метод | 0.10 | - |

| | | | | | |
|------------------------------|-----------|------------|------------------------|------|---|
| 1419 | 428748,27 | 1298356,57 | Картометрический метод | 0.10 | - |
| 1420 | 428740,36 | 1298365,74 | Картометрический метод | 0.10 | - |
| 1421 | 428767,19 | 1298365,70 | Картометрический метод | 0.10 | - |
| 1404 | 428802,66 | 1298368,71 | Картометрический метод | 0.10 | - |
| ЕЗР3-3.2 (участок 73) | | | | | |
| 1422 | 428523,69 | 1298004,67 | Картометрический метод | 0.10 | - |
| 1423 | 428512,60 | 1298029,36 | Картометрический метод | 0.10 | - |
| 1424 | 428507,58 | 1298039,06 | Картометрический метод | 0.10 | - |
| 1425 | 428494,02 | 1298064,29 | Картометрический метод | 0.10 | - |
| 1426 | 428485,75 | 1298079,97 | Картометрический метод | 0.10 | - |
| 1427 | 428461,18 | 1298126,54 | Картометрический метод | 0.10 | - |
| 1428 | 428422,92 | 1298106,35 | Картометрический метод | 0.10 | - |
| 1429 | 428452,67 | 1298049,98 | Картометрический метод | 0.10 | - |
| 1430 | 428456,07 | 1298044,03 | Картометрический метод | 0.10 | - |
| 1431 | 428462,37 | 1298032,32 | Картометрический метод | 0.10 | - |
| 1432 | 428479,55 | 1297993,28 | Картометрический метод | 0.10 | - |
| 1433 | 428490,62 | 1297995,62 | Картометрический метод | 0.10 | - |
| 1434 | 428501,90 | 1297998,22 | Картометрический метод | 0.10 | - |
| 1435 | 428506,95 | 1297999,66 | Картометрический метод | 0.10 | - |
| 1436 | 428511,97 | 1298001,32 | Картометрический метод | 0.10 | - |
| 1437 | 428515,69 | 1298001,72 | Картометрический метод | 0.10 | - |
| 1422 | 428523,69 | 1298004,67 | Картометрический метод | 0.10 | - |
| ЕЗР3-3.2 (участок 74) | | | | | |
| 1438 | 428941,95 | 1298937,54 | Картометрический метод | 0.10 | - |
| 1439 | 428939,84 | 1298970,17 | Картометрический метод | 0.10 | - |
| 1440 | 428939,01 | 1298977,67 | Картометрический метод | 0.10 | - |
| 1441 | 428936,65 | 1299018,33 | Картометрический метод | 0.10 | - |
| 1442 | 428909,01 | 1299019,49 | Картометрический метод | 0.10 | - |
| 1443 | 428878,88 | 1299025,68 | Картометрический метод | 0.10 | - |
| 1444 | 428884,31 | 1298988,63 | Картометрический метод | 0.10 | - |
| 1445 | 428895,86 | 1298939,61 | Картометрический метод | 0.10 | - |
| 1446 | 428905,64 | 1298939,27 | Картометрический метод | 0.10 | - |
| 1438 | 428941,95 | 1298937,54 | Картометрический метод | 0.10 | - |
| ЕЗР3-3.2 (участок 75) | | | | | |
| 1447 | 427916,35 | 1300642,09 | Картометрический метод | 0.10 | - |
| 1448 | 427914,99 | 1300644,70 | Картометрический метод | 0.10 | - |

| | | | | | |
|------------------------------|-----------|------------|------------------------|------|---|
| 1449 | 427899,49 | 1300674,49 | Картометрический метод | 0.10 | - |
| 1450 | 427894,59 | 1300685,61 | Картометрический метод | 0.10 | - |
| 1451 | 427894,15 | 1300686,77 | Картометрический метод | 0.10 | - |
| 1452 | 427878,75 | 1300681,98 | Картометрический метод | 0.10 | - |
| 1453 | 427863,21 | 1300675,99 | Картометрический метод | 0.10 | - |
| 1454 | 427849,85 | 1300668,24 | Картометрический метод | 0.10 | - |
| 1455 | 427836,99 | 1300657,71 | Картометрический метод | 0.10 | - |
| 1456 | 427822,63 | 1300648,27 | Картометрический метод | 0.10 | - |
| 1457 | 427804,54 | 1300633,92 | Картометрический метод | 0.10 | - |
| 1458 | 427801,27 | 1300630,56 | Картометрический метод | 0.10 | - |
| 1459 | 427780,91 | 1300611,58 | Картометрический метод | 0.10 | - |
| 1460 | 427768,92 | 1300590,90 | Картометрический метод | 0.10 | - |
| 1461 | 427772,97 | 1300593,24 | Картометрический метод | 0.10 | - |
| 1462 | 427782,60 | 1300596,21 | Картометрический метод | 0.10 | - |
| 1463 | 427816,89 | 1300605,93 | Картометрический метод | 0.10 | - |
| 1464 | 427836,06 | 1300611,15 | Картометрический метод | 0.10 | - |
| 1465 | 427865,31 | 1300621,05 | Картометрический метод | 0.10 | - |
| 1466 | 427887,54 | 1300629,78 | Картометрический метод | 0.10 | - |
| 1447 | 427916,35 | 1300642,09 | Картометрический метод | 0.10 | - |
| ЕЗР3-3.2 (участок 76) | | | | | |
| 1467 | 428119,05 | 1301401,81 | Картометрический метод | 0.10 | - |
| 1468 | 428097,60 | 1301402,42 | Картометрический метод | 0.10 | - |
| 1469 | 428081,81 | 1301402,87 | Картометрический метод | 0.10 | - |
| 1470 | 428072,26 | 1301391,28 | Картометрический метод | 0.10 | - |
| 1471 | 428065,57 | 1301379,92 | Картометрический метод | 0.10 | - |
| 1472 | 428060,88 | 1301375,82 | Картометрический метод | 0.10 | - |
| 1473 | 428051,81 | 1301373,35 | Картометрический метод | 0.10 | - |
| 1474 | 428040,09 | 1301366,52 | Картометрический метод | 0.10 | - |
| 1475 | 428006,91 | 1301367,48 | Картометрический метод | 0.10 | - |
| 1476 | 428004,71 | 1301374,13 | Картометрический метод | 0.10 | - |
| 1477 | 427999,03 | 1301391,28 | Картометрический метод | 0.10 | - |
| 1478 | 427900,57 | 1301357,09 | Картометрический метод | 0.10 | - |
| 1479 | 427899,65 | 1301356,85 | Картометрический метод | 0.10 | - |
| 1480 | 427870,10 | 1301350,91 | Картометрический метод | 0.10 | - |
| 1481 | 427863,28 | 1301349,54 | Картометрический метод | 0.10 | - |
| 1482 | 427831,28 | 1301342,30 | Картометрический метод | 0.10 | - |

| | | | | | |
|------|-----------|------------|------------------------|------|---|
| 1483 | 427821,93 | 1301340,17 | Картометрический метод | 0.10 | - |
| 1484 | 427808,09 | 1301335,95 | Картометрический метод | 0.10 | - |
| 1485 | 427773,69 | 1301327,68 | Картометрический метод | 0.10 | - |
| 1486 | 427744,47 | 1301320,66 | Картометрический метод | 0.10 | - |
| 1487 | 427751,00 | 1301300,69 | Картометрический метод | 0.10 | - |
| 1488 | 427773,39 | 1301223,56 | Картометрический метод | 0.10 | - |
| 1489 | 427731,57 | 1301217,82 | Картометрический метод | 0.10 | - |
| 1490 | 427684,58 | 1301226,31 | Картометрический метод | 0.10 | - |
| 1491 | 427654,99 | 1301234,46 | Картометрический метод | 0.10 | - |
| 1492 | 427615,66 | 1301254,38 | Картометрический метод | 0.10 | - |
| 1493 | 427611,15 | 1301254,88 | Картометрический метод | 0.10 | - |
| 1494 | 427518,31 | 1301258,53 | Картометрический метод | 0.10 | - |
| 1495 | 427475,72 | 1301255,37 | Картометрический метод | 0.10 | - |
| 1496 | 427483,67 | 1301217,83 | Картометрический метод | 0.10 | - |
| 1497 | 427484,39 | 1301214,06 | Картометрический метод | 0.10 | - |
| 1498 | 427489,65 | 1301186,56 | Картометрический метод | 0.10 | - |
| 1499 | 427497,26 | 1301146,87 | Картометрический метод | 0.10 | - |
| 1500 | 427499,94 | 1301136,92 | Картометрический метод | 0.10 | - |
| 1501 | 427519,30 | 1301059,49 | Картометрический метод | 0.10 | - |
| 1502 | 427523,69 | 1301037,92 | Картометрический метод | 0.10 | - |
| 1503 | 427522,57 | 1301023,68 | Картометрический метод | 0.10 | - |
| 1504 | 427522,98 | 1301014,45 | Картометрический метод | 0.10 | - |
| 1505 | 427523,06 | 1301009,54 | Картометрический метод | 0.10 | - |
| 1506 | 427527,93 | 1300997,47 | Картометрический метод | 0.10 | - |
| 1507 | 427532,99 | 1300979,69 | Картометрический метод | 0.10 | - |
| 1508 | 427550,19 | 1300980,50 | Картометрический метод | 0.10 | - |
| 1509 | 427635,84 | 1300967,78 | Картометрический метод | 0.10 | - |
| 1510 | 427636,56 | 1300940,34 | Картометрический метод | 0.10 | - |
| 1511 | 427820,09 | 1300910,87 | Картометрический метод | 0.10 | - |
| 1512 | 427838,53 | 1300850,72 | Картометрический метод | 0.10 | - |
| 1513 | 427877,42 | 1300862,62 | Картометрический метод | 0.10 | - |
| 1514 | 427902,84 | 1300886,36 | Картометрический метод | 0.10 | - |
| 1515 | 427998,28 | 1300966,95 | Картометрический метод | 0.10 | - |
| 1516 | 428014,19 | 1300997,93 | Картометрический метод | 0.10 | - |
| 1517 | 428058,26 | 1301053,82 | Картометрический метод | 0.10 | - |

| | | | | | |
|------|-----------|------------|------------------------|------|---|
| 1518 | 428080,60 | 1301076,37 | Картометрический метод | 0.10 | - |
| 1519 | 428083,20 | 1301079,00 | Картометрический метод | 0.10 | - |
| 1520 | 428082,73 | 1301097,85 | Картометрический метод | 0.10 | - |
| 1521 | 428062,85 | 1301124,05 | Картометрический метод | 0.10 | - |
| 1522 | 428023,49 | 1301116,11 | Картометрический метод | 0.10 | - |
| 1523 | 428020,37 | 1301117,06 | Картометрический метод | 0.10 | - |
| 1524 | 428009,63 | 1301105,06 | Картометрический метод | 0.10 | - |
| 1525 | 427996,67 | 1301137,62 | Картометрический метод | 0.10 | - |
| 1526 | 428000,96 | 1301140,09 | Картометрический метод | 0.10 | - |
| 1527 | 428001,84 | 1301140,66 | Картометрический метод | 0.10 | - |
| 1528 | 428007,87 | 1301143,96 | Картометрический метод | 0.10 | - |
| 1529 | 428012,54 | 1301147,52 | Картометрический метод | 0.10 | - |
| 1530 | 428017,29 | 1301148,72 | Картометрический метод | 0.10 | - |
| 1531 | 428019,50 | 1301148,38 | Картометрический метод | 0.10 | - |
| 1532 | 428025,47 | 1301148,67 | Картометрический метод | 0.10 | - |
| 1533 | 428030,78 | 1301149,54 | Картометрический метод | 0.10 | - |
| 1534 | 428033,73 | 1301150,22 | Картометрический метод | 0.10 | - |
| 1535 | 428036,78 | 1301151,20 | Картометрический метод | 0.10 | - |
| 1536 | 428041,34 | 1301154,94 | Картометрический метод | 0.10 | - |
| 1537 | 428047,97 | 1301164,48 | Картометрический метод | 0.10 | - |
| 1538 | 428049,47 | 1301166,11 | Картометрический метод | 0.10 | - |
| 1539 | 428058,82 | 1301172,69 | Картометрический метод | 0.10 | - |
| 1540 | 428062,80 | 1301174,83 | Картометрический метод | 0.10 | - |
| 1541 | 428071,37 | 1301177,80 | Картометрический метод | 0.10 | - |
| 1542 | 428075,72 | 1301177,86 | Картометрический метод | 0.10 | - |
| 1543 | 428096,40 | 1301173,89 | Картометрический метод | 0.10 | - |
| 1544 | 428099,09 | 1301199,54 | Картометрический метод | 0.10 | - |
| 1545 | 428105,46 | 1301223,25 | Картометрический метод | 0.10 | - |
| 1546 | 428105,79 | 1301226,46 | Картометрический метод | 0.10 | - |
| 1547 | 428106,32 | 1301226,47 | Картометрический метод | 0.10 | - |
| 1548 | 428105,71 | 1301246,89 | Картометрический метод | 0.10 | - |
| 1549 | 428101,42 | 1301253,45 | Картометрический метод | 0.10 | - |
| 1550 | 428099,39 | 1301253,34 | Картометрический метод | 0.10 | - |
| 1551 | 428094,18 | 1301275,26 | Картометрический метод | 0.10 | - |
| 1552 | 428112,45 | 1301368,23 | Картометрический метод | 0.10 | - |

| 1467 | 428119,05 | 1301401,81 | Картометрический метод | 0.10 | - |
|--|---------------|------------|---|--|---|
| 3. Сведения о характерных точках части (частей) границы объекта | | | | | |
| Обозначение характерных точек границ | Координаты, м | | Метод определения координат характерной точки | Средняя квадратическая погрешность положения характерной точки (Mt), м | Описание обозначения точки на местности (при наличии) |
| | X | Y | | | |
| 1 | 2 | 3 | 4 | 5 | 6 |
| - | - | - | - | - | - |

**Единая зона регулирования застройки и хозяйственной деятельности, подзона 3,
вид 3 (индекс подзоны ЕЗРЗ-3.3)
объектов культурного наследия, расположенных на территории г. Калуга**

Раздел 1

| Сведения об объекте | | |
|---------------------|--|---|
| № п/п | Характеристики объекта | Описание характеристик |
| 1 | 2 | 3 |
| 1 | Местоположение объекта | Калужская область, г. Калуга |
| 2 | Площадь объекта +/- величина погрешности определения площади (P+/- Дельта P) | Общая площадь: 1 415 737,90 м ² ± 416 м ² Участок 77: 500 641,61 м ² ± 248 м ² Участок 78: 67 119,98 м ² ± 91 м ² Участок 79: 5911,04 м ² ± 27 м ² Участок 80: 35 575,26 м ² ± 66 м ² Участок 81: 113 792,16 м ² ± 118 м ² Участок 82: 3042,32 м ² ± 19 м ² Участок 83: 7239,97 м ² ± 30 м ² Участок 84: 8755,51 м ² ± 33 м ² Участок 85: 32 601,31 м ² ± 63 м ² Участок 86: 352 367,19 м ² ± 208 м ² Участок 87: 6175,27 м ² ± 28 м ² Участок 88: 44 870,50 м ² ± 74 м ² Участок 89: 34 365,20 м ² ± 65 м ² Участок 90: 17 535,61 м ² ± 46 м ² Участок 91: 3060,53 м ² ± 19 м ² Участок 92: 26 042,19 м ² ± 56 м ² Участок 93: 8100,11 м ² ± 32 м ² Участок 94: 20 622,85 м ² ± 50 м ² Участок 95: 5783,05 м ² ± 27 м ² Участок 96: 70 628,50 м ² ± 93 м ² Участок 97: 8460,91 м ² ± 32 м ² Участок 98: 2183,85 м ² ± 16 м ² Участок 99: 40 862,99 м ² ± 71 м ² |
| 3 | Иные характеристики объекта | - |

Раздел 2

| Сведения о местоположении границ объекта | | | | | |
|---|---------------------------------|---|---|---|---|
| 1. Система координат МСК-40 | | | | | |
| 2. Сведения о характерных точках границ объекта | | | | | |
| Обозначение характерных точек границ | Координаты, м | | Метод определения координат характерной точки | Средняя квадратическая погрешность положения характерной точки (Mt), м | Описание обозначения точки на местности (при наличии) |
| | Геодезическая система координат | | | | |
| | X | Y | | | |
| 1 | 2 | 3 | 4 | 5 | 6 |

ЕЗРЗ-3.3 (участок 77, внешний контур)

| | | | | | |
|----|-----------|------------|------------------------|------|---|
| 1 | 431435,72 | 1299207,93 | Картометрический метод | 0.10 | - |
| 2 | 431435,54 | 1299210,44 | Картометрический метод | 0.10 | - |
| 3 | 431426,94 | 1299232,84 | Картометрический метод | 0.10 | - |
| 4 | 431419,89 | 1299240,31 | Картометрический метод | 0.10 | - |
| 5 | 431410,81 | 1299249,82 | Картометрический метод | 0.10 | - |
| 6 | 431403,51 | 1299254,73 | Картометрический метод | 0.10 | - |
| 7 | 431390,03 | 1299274,64 | Картометрический метод | 0.10 | - |
| 8 | 431378,14 | 1299287,14 | Картометрический метод | 0.10 | - |
| 9 | 431366,51 | 1299292,23 | Картометрический метод | 0.10 | - |
| 10 | 431365,99 | 1299292,46 | Картометрический метод | 0.10 | - |
| 11 | 431357,40 | 1299294,20 | Картометрический метод | 0.10 | - |
| 12 | 431355,28 | 1299293,31 | Картометрический метод | 0.10 | - |
| 13 | 431346,70 | 1299303,80 | Картометрический метод | 0.10 | - |
| 14 | 431343,91 | 1299311,22 | Картометрический метод | 0.10 | - |
| 15 | 431333,56 | 1299307,72 | Картометрический метод | 0.10 | - |
| 16 | 431328,20 | 1299323,58 | Картометрический метод | 0.10 | - |
| 17 | 431318,49 | 1299331,27 | Картометрический метод | 0.10 | - |
| 18 | 431304,18 | 1299331,32 | Картометрический метод | 0.10 | - |
| 19 | 431297,89 | 1299331,34 | Картометрический метод | 0.10 | - |
| 20 | 431292,00 | 1299333,77 | Картометрический метод | 0.10 | - |
| 21 | 431257,59 | 1299353,43 | Картометрический метод | 0.10 | - |
| 22 | 431250,00 | 1299394,42 | Картометрический метод | 0.10 | - |
| 23 | 431248,42 | 1299398,08 | Картометрический метод | 0.10 | - |
| 24 | 431244,25 | 1299403,97 | Картометрический метод | 0.10 | - |
| 25 | 431242,91 | 1299405,60 | Картометрический метод | 0.10 | - |
| 26 | 431237,08 | 1299414,66 | Картометрический метод | 0.10 | - |
| 27 | 431228,34 | 1299427,43 | Картометрический метод | 0.10 | - |
| 28 | 431220,75 | 1299435,83 | Картометрический метод | 0.10 | - |
| 29 | 431205,35 | 1299450,15 | Картометрический метод | 0.10 | - |
| 30 | 431207,22 | 1299463,83 | Картометрический метод | 0.10 | - |
| 31 | 431189,39 | 1299460,26 | Картометрический метод | 0.10 | - |
| 32 | 431184,77 | 1299458,40 | Картометрический метод | 0.10 | - |
| 33 | 431164,86 | 1299456,14 | Картометрический метод | 0.10 | - |
| 34 | 431146,89 | 1299454,10 | Картометрический метод | 0.10 | - |
| 35 | 431140,36 | 1299490,42 | Картометрический метод | 0.10 | - |

| | | | | | |
|----|-----------|------------|------------------------|------|---|
| 36 | 431128,28 | 1299488,25 | Картометрический метод | 0.10 | - |
| 37 | 431097,01 | 1299482,29 | Картометрический метод | 0.10 | - |
| 38 | 431099,19 | 1299469,95 | Картометрический метод | 0.10 | - |
| 39 | 431084,04 | 1299467,26 | Картометрический метод | 0.10 | - |
| 40 | 431097,42 | 1299384,03 | Картометрический метод | 0.10 | - |
| 41 | 431110,34 | 1299386,64 | Картометрический метод | 0.10 | - |
| 42 | 431114,46 | 1299387,46 | Картометрический метод | 0.10 | - |
| 43 | 431117,58 | 1299373,37 | Картометрический метод | 0.10 | - |
| 44 | 431119,83 | 1299360,93 | Картометрический метод | 0.10 | - |
| 45 | 431128,09 | 1299362,47 | Картометрический метод | 0.10 | - |
| 46 | 431143,06 | 1299364,65 | Картометрический метод | 0.10 | - |
| 47 | 431149,03 | 1299332,63 | Картометрический метод | 0.10 | - |
| 48 | 431156,06 | 1299314,44 | Картометрический метод | 0.10 | - |
| 49 | 431162,49 | 1299283,77 | Картометрический метод | 0.10 | - |
| 50 | 431124,27 | 1299276,33 | Картометрический метод | 0.10 | - |
| 51 | 431125,71 | 1299266,47 | Картометрический метод | 0.10 | - |
| 52 | 431129,55 | 1299248,81 | Картометрический метод | 0.10 | - |
| 53 | 431131,16 | 1299240,13 | Картометрический метод | 0.10 | - |
| 54 | 431133,35 | 1299227,42 | Картометрический метод | 0.10 | - |
| 55 | 431130,23 | 1299223,00 | Картометрический метод | 0.10 | - |
| 56 | 431108,82 | 1299219,29 | Картометрический метод | 0.10 | - |
| 57 | 431103,05 | 1299222,05 | Картометрический метод | 0.10 | - |
| 58 | 431101,42 | 1299227,06 | Картометрический метод | 0.10 | - |
| 59 | 431100,84 | 1299230,41 | Картометрический метод | 0.10 | - |
| 60 | 431098,87 | 1299242,55 | Картометрический метод | 0.10 | - |
| 61 | 431096,84 | 1299255,15 | Картометрический метод | 0.10 | - |
| 62 | 431094,44 | 1299269,96 | Картометрический метод | 0.10 | - |
| 63 | 431089,17 | 1299294,32 | Картометрический метод | 0.10 | - |
| 64 | 431070,44 | 1299290,53 | Картометрический метод | 0.10 | - |
| 65 | 431067,43 | 1299290,15 | Картометрический метод | 0.10 | - |
| 66 | 431061,74 | 1299289,09 | Картометрический метод | 0.10 | - |
| 67 | 431061,34 | 1299291,36 | Картометрический метод | 0.10 | - |
| 68 | 431048,14 | 1299289,03 | Картометрический метод | 0.10 | - |
| 69 | 431046,20 | 1299291,98 | Картометрический метод | 0.10 | - |
| 70 | 431045,89 | 1299293,86 | Картометрический метод | 0.10 | - |

| | | | | | |
|-----|-----------|------------|------------------------|------|---|
| 71 | 431043,14 | 1299310,48 | Картометрический метод | 0.10 | - |
| 72 | 431031,66 | 1299308,31 | Картометрический метод | 0.10 | - |
| 73 | 431029,76 | 1299307,95 | Картометрический метод | 0.10 | - |
| 74 | 431026,76 | 1299307,38 | Картометрический метод | 0.10 | - |
| 75 | 431026,36 | 1299309,46 | Картометрический метод | 0.10 | - |
| 76 | 431024,60 | 1299318,68 | Картометрический метод | 0.10 | - |
| 77 | 431023,25 | 1299325,77 | Картометрический метод | 0.10 | - |
| 78 | 431070,00 | 1299333,71 | Картометрический метод | 0.10 | - |
| 79 | 431063,26 | 1299367,06 | Картометрический метод | 0.10 | - |
| 80 | 431074,07 | 1299369,25 | Картометрический метод | 0.10 | - |
| 81 | 431054,75 | 1299469,74 | Картометрический метод | 0.10 | - |
| 82 | 431049,26 | 1299497,89 | Картометрический метод | 0.10 | - |
| 83 | 431027,18 | 1299617,88 | Картометрический метод | 0.10 | - |
| 84 | 431051,54 | 1299623,27 | Картометрический метод | 0.10 | - |
| 85 | 431057,18 | 1299624,42 | Картометрический метод | 0.10 | - |
| 86 | 431074,71 | 1299628,28 | Картометрический метод | 0.10 | - |
| 87 | 431157,18 | 1299646,44 | Картометрический метод | 0.10 | - |
| 88 | 431154,79 | 1299651,13 | Картометрический метод | 0.10 | - |
| 89 | 431155,24 | 1299657,72 | Картометрический метод | 0.10 | - |
| 90 | 431152,60 | 1299659,64 | Картометрический метод | 0.10 | - |
| 91 | 431136,61 | 1299656,84 | Картометрический метод | 0.10 | - |
| 92 | 431132,11 | 1299677,29 | Картометрический метод | 0.10 | - |
| 93 | 431125,33 | 1299701,96 | Картометрический метод | 0.10 | - |
| 94 | 431125,14 | 1299702,61 | Картометрический метод | 0.10 | - |
| 95 | 431119,33 | 1299722,94 | Картометрический метод | 0.10 | - |
| 96 | 431086,88 | 1299713,62 | Картометрический метод | 0.10 | - |
| 97 | 431083,81 | 1299724,93 | Картометрический метод | 0.10 | - |
| 98 | 431079,27 | 1299741,36 | Картометрический метод | 0.10 | - |
| 99 | 431084,88 | 1299743,08 | Картометрический метод | 0.10 | - |
| 100 | 431129,74 | 1299755,96 | Картометрический метод | 0.10 | - |
| 101 | 431131,33 | 1299750,90 | Картометрический метод | 0.10 | - |
| 102 | 431141,88 | 1299754,40 | Картометрический метод | 0.10 | - |
| 103 | 431178,41 | 1299766,10 | Картометрический метод | 0.10 | - |
| 104 | 431197,40 | 1299772,06 | Картометрический метод | 0.10 | - |
| 105 | 431197,63 | 1299770,98 | Картометрический метод | 0.10 | - |

| | | | | | |
|-----|-----------|------------|------------------------|------|---|
| 106 | 431214,58 | 1299776,28 | Картометрический метод | 0.10 | - |
| 107 | 431209,45 | 1299801,51 | Картометрический метод | 0.10 | - |
| 108 | 431208,03 | 1299808,74 | Картометрический метод | 0.10 | - |
| 109 | 431199,38 | 1299806,80 | Картометрический метод | 0.10 | - |
| 110 | 431177,37 | 1299801,85 | Картометрический метод | 0.10 | - |
| 111 | 431167,41 | 1299859,72 | Картометрический метод | 0.10 | - |
| 112 | 431168,36 | 1299865,95 | Картометрический метод | 0.10 | - |
| 113 | 431175,36 | 1299866,41 | Картометрический метод | 0.10 | - |
| 114 | 431168,01 | 1299897,70 | Картометрический метод | 0.10 | - |
| 115 | 431173,80 | 1299899,06 | Картометрический метод | 0.10 | - |
| 116 | 431176,57 | 1299909,73 | Картометрический метод | 0.10 | - |
| 117 | 431179,20 | 1299910,20 | Картометрический метод | 0.10 | - |
| 118 | 431177,61 | 1299917,63 | Картометрический метод | 0.10 | - |
| 119 | 431187,07 | 1299919,56 | Картометрический метод | 0.10 | - |
| 120 | 431184,33 | 1299929,40 | Картометрический метод | 0.10 | - |
| 121 | 431175,43 | 1299979,84 | Картометрический метод | 0.10 | - |
| 122 | 431166,92 | 1300018,74 | Картометрический метод | 0.10 | - |
| 123 | 431166,21 | 1300021,99 | Картометрический метод | 0.10 | - |
| 124 | 431164,18 | 1300031,27 | Картометрический метод | 0.10 | - |
| 125 | 431156,32 | 1300073,02 | Картометрический метод | 0.10 | - |
| 126 | 431118,07 | 1300063,61 | Картометрический метод | 0.10 | - |
| 127 | 431119,40 | 1300058,50 | Картометрический метод | 0.10 | - |
| 128 | 431117,30 | 1300057,83 | Картометрический метод | 0.10 | - |
| 129 | 431104,64 | 1300054,89 | Картометрический метод | 0.10 | - |
| 130 | 431080,76 | 1300049,47 | Картометрический метод | 0.10 | - |
| 131 | 431078,24 | 1300047,82 | Картометрический метод | 0.10 | - |
| 132 | 431051,94 | 1300041,56 | Картометрический метод | 0.10 | - |
| 133 | 431051,76 | 1300042,43 | Картометрический метод | 0.10 | - |
| 134 | 431037,57 | 1300038,78 | Картометрический метод | 0.10 | - |
| 135 | 431041,51 | 1300022,41 | Картометрический метод | 0.10 | - |
| 136 | 431040,43 | 1300022,20 | Картометрический метод | 0.10 | - |
| 137 | 431039,18 | 1300021,91 | Картометрический метод | 0.10 | - |
| 138 | 431021,92 | 1300017,92 | Картометрический метод | 0.10 | - |
| 139 | 431028,25 | 1299984,05 | Картометрический метод | 0.10 | - |
| 140 | 430983,47 | 1299974,71 | Картометрический метод | 0.10 | - |

| | | | | | |
|-----|-----------|------------|------------------------|------|---|
| 141 | 430978,03 | 1299998,93 | Картометрический метод | 0.10 | - |
| 142 | 430952,53 | 1299993,21 | Картометрический метод | 0.10 | - |
| 143 | 430968,48 | 1299915,43 | Картометрический метод | 0.10 | - |
| 144 | 430945,83 | 1299910,78 | Картометрический метод | 0.10 | - |
| 145 | 430920,98 | 1299904,77 | Картометрический метод | 0.10 | - |
| 146 | 430913,93 | 1299902,89 | Картометрический метод | 0.10 | - |
| 147 | 430901,09 | 1299900,08 | Картометрический метод | 0.10 | - |
| 148 | 430782,06 | 1299869,38 | Картометрический метод | 0.10 | - |
| 149 | 430793,37 | 1299824,97 | Картометрический метод | 0.10 | - |
| 150 | 430774,47 | 1299819,21 | Картометрический метод | 0.10 | - |
| 151 | 430776,10 | 1299813,06 | Картометрический метод | 0.10 | - |
| 152 | 430776,26 | 1299812,21 | Картометрический метод | 0.10 | - |
| 153 | 430780,71 | 1299795,74 | Картометрический метод | 0.10 | - |
| 154 | 430781,07 | 1299794,18 | Картометрический метод | 0.10 | - |
| 155 | 430783,53 | 1299783,35 | Картометрический метод | 0.10 | - |
| 156 | 430793,95 | 1299743,28 | Картометрический метод | 0.10 | - |
| 157 | 430798,10 | 1299721,71 | Картометрический метод | 0.10 | - |
| 158 | 430799,22 | 1299715,84 | Картометрический метод | 0.10 | - |
| 159 | 430802,46 | 1299698,96 | Картометрический метод | 0.10 | - |
| 160 | 430803,81 | 1299691,92 | Картометрический метод | 0.10 | - |
| 161 | 430804,93 | 1299686,10 | Картометрический метод | 0.10 | - |
| 162 | 430809,19 | 1299676,06 | Картометрический метод | 0.10 | - |
| 163 | 430835,49 | 1299681,02 | Картометрический метод | 0.10 | - |
| 164 | 430834,71 | 1299684,40 | Картометрический метод | 0.10 | - |
| 165 | 430883,07 | 1299698,35 | Картометрический метод | 0.10 | - |
| 166 | 430875,64 | 1299733,13 | Картометрический метод | 0.10 | - |
| 167 | 430892,79 | 1299736,79 | Картометрический метод | 0.10 | - |
| 168 | 430896,52 | 1299733,30 | Картометрический метод | 0.10 | - |
| 169 | 430903,71 | 1299731,90 | Картометрический метод | 0.10 | - |
| 170 | 430910,66 | 1299705,14 | Картометрический метод | 0.10 | - |
| 171 | 430920,18 | 1299707,26 | Картометрический метод | 0.10 | - |
| 172 | 430964,31 | 1299717,11 | Картометрический метод | 0.10 | - |
| 173 | 430970,11 | 1299718,44 | Картометрический метод | 0.10 | - |
| 174 | 430983,39 | 1299721,89 | Картометрический метод | 0.10 | - |
| 175 | 430986,29 | 1299708,72 | Картометрический метод | 0.10 | - |

| | | | | | |
|-----|-----------|------------|------------------------|------|---|
| 176 | 430987,04 | 1299705,28 | Картометрический метод | 0.10 | - |
| 177 | 430990,94 | 1299687,38 | Картометрический метод | 0.10 | - |
| 178 | 430881,90 | 1299658,64 | Картометрический метод | 0.10 | - |
| 179 | 430861,22 | 1299653,19 | Картометрический метод | 0.10 | - |
| 180 | 430849,42 | 1299650,13 | Картометрический метод | 0.10 | - |
| 181 | 430837,01 | 1299645,78 | Картометрический метод | 0.10 | - |
| 182 | 430829,61 | 1299643,92 | Картометрический метод | 0.10 | - |
| 183 | 430817,48 | 1299640,97 | Картометрический метод | 0.10 | - |
| 184 | 430823,49 | 1299616,28 | Картометрический метод | 0.10 | - |
| 185 | 430846,70 | 1299621,84 | Картометрический метод | 0.10 | - |
| 186 | 430867,84 | 1299505,16 | Картометрический метод | 0.10 | - |
| 187 | 430900,82 | 1299511,14 | Картометрический метод | 0.10 | - |
| 188 | 430902,26 | 1299504,63 | Картометрический метод | 0.10 | - |
| 189 | 430918,59 | 1299490,15 | Картометрический метод | 0.10 | - |
| 190 | 430927,53 | 1299481,69 | Картометрический метод | 0.10 | - |
| 191 | 430935,05 | 1299470,13 | Картометрический метод | 0.10 | - |
| 192 | 430940,89 | 1299462,19 | Картометрический метод | 0.10 | - |
| 193 | 430947,30 | 1299450,24 | Картометрический метод | 0.10 | - |
| 194 | 430950,05 | 1299443,82 | Картометрический метод | 0.10 | - |
| 195 | 430954,65 | 1299429,18 | Картометрический метод | 0.10 | - |
| 196 | 430957,07 | 1299419,17 | Картометрический метод | 0.10 | - |
| 197 | 430958,52 | 1299412,46 | Картометрический метод | 0.10 | - |
| 198 | 430958,97 | 1299405,25 | Картометрический метод | 0.10 | - |
| 199 | 430958,71 | 1299397,25 | Картометрический метод | 0.10 | - |
| 200 | 430958,17 | 1299391,66 | Картометрический метод | 0.10 | - |
| 201 | 430957,81 | 1299382,86 | Картометрический метод | 0.10 | - |
| 202 | 430957,07 | 1299377,86 | Картометрический метод | 0.10 | - |
| 203 | 430956,02 | 1299370,57 | Картометрический метод | 0.10 | - |
| 204 | 430955,28 | 1299366,08 | Картометрический метод | 0.10 | - |
| 205 | 430953,02 | 1299357,39 | Картометрический метод | 0.10 | - |
| 206 | 430949,01 | 1299342,82 | Картометрический метод | 0.10 | - |
| 207 | 430943,94 | 1299332,36 | Картометрический метод | 0.10 | - |
| 208 | 430943,12 | 1299329,56 | Картометрический метод | 0.10 | - |
| 209 | 430944,29 | 1299326,36 | Картометрический метод | 0.10 | - |
| 210 | 430952,14 | 1299319,90 | Картометрический метод | 0.10 | - |

| | | | | | |
|-----|-----------|------------|------------------------|------|---|
| 211 | 430967,31 | 1299307,42 | Картометрический метод | 0.10 | - |
| 212 | 430962,92 | 1299302,52 | Картометрический метод | 0.10 | - |
| 213 | 430951,52 | 1299289,80 | Картометрический метод | 0.10 | - |
| 214 | 430945,04 | 1299275,15 | Картометрический метод | 0.10 | - |
| 215 | 430980,83 | 1299241,80 | Картометрический метод | 0.10 | - |
| 216 | 430962,64 | 1299221,66 | Картометрический метод | 0.10 | - |
| 217 | 430953,88 | 1299211,96 | Картометрический метод | 0.10 | - |
| 218 | 430946,24 | 1299221,04 | Картометрический метод | 0.10 | - |
| 219 | 430935,28 | 1299234,40 | Картометрический метод | 0.10 | - |
| 220 | 430925,23 | 1299247,07 | Картометрический метод | 0.10 | - |
| 221 | 430922,45 | 1299250,25 | Картометрический метод | 0.10 | - |
| 222 | 430911,32 | 1299262,90 | Картометрический метод | 0.10 | - |
| 223 | 430906,75 | 1299266,64 | Картометрический метод | 0.10 | - |
| 224 | 430905,37 | 1299268,94 | Картометрический метод | 0.10 | - |
| 225 | 430905,08 | 1299270,23 | Картометрический метод | 0.10 | - |
| 226 | 430887,08 | 1299266,77 | Картометрический метод | 0.10 | - |
| 227 | 430881,35 | 1299265,80 | Картометрический метод | 0.10 | - |
| 228 | 430877,22 | 1299265,09 | Картометрический метод | 0.10 | - |
| 229 | 430833,19 | 1299256,96 | Картометрический метод | 0.10 | - |
| 230 | 430815,72 | 1299254,12 | Картометрический метод | 0.10 | - |
| 231 | 430803,53 | 1299252,15 | Картометрический метод | 0.10 | - |
| 232 | 430797,14 | 1299251,12 | Картометрический метод | 0.10 | - |
| 233 | 430788,39 | 1299245,31 | Картометрический метод | 0.10 | - |
| 234 | 430748,00 | 1299203,03 | Картометрический метод | 0.10 | - |
| 235 | 430734,76 | 1299189,26 | Картометрический метод | 0.10 | - |
| 236 | 430717,29 | 1299170,48 | Картометрический метод | 0.10 | - |
| 237 | 430714,04 | 1299173,42 | Картометрический метод | 0.10 | - |
| 238 | 430711,62 | 1299175,53 | Картометрический метод | 0.10 | - |
| 239 | 430700,43 | 1299185,57 | Картометрический метод | 0.10 | - |
| 240 | 430698,76 | 1299187,06 | Картометрический метод | 0.10 | - |
| 241 | 430697,93 | 1299187,81 | Картометрический метод | 0.10 | - |
| 242 | 430695,70 | 1299189,84 | Картометрический метод | 0.10 | - |
| 243 | 430693,07 | 1299192,23 | Картометрический метод | 0.10 | - |
| 244 | 430672,34 | 1299221,41 | Картометрический метод | 0.10 | - |
| 245 | 430646,97 | 1299250,51 | Картометрический метод | 0.10 | - |

| | | | | | |
|-----|-----------|------------|------------------------|------|---|
| 246 | 430623,71 | 1299277,06 | Картометрический метод | 0.10 | - |
| 247 | 430618,02 | 1299284,45 | Картометрический метод | 0.10 | - |
| 248 | 430603,58 | 1299272,79 | Картометрический метод | 0.10 | - |
| 249 | 430603,18 | 1299272,50 | Картометрический метод | 0.10 | - |
| 250 | 430602,97 | 1299272,76 | Картометрический метод | 0.10 | - |
| 251 | 430601,29 | 1299271,09 | Картометрический метод | 0.10 | - |
| 252 | 430587,72 | 1299261,02 | Картометрический метод | 0.10 | - |
| 253 | 430587,17 | 1299261,46 | Картометрический метод | 0.10 | - |
| 254 | 430578,15 | 1299270,20 | Картометрический метод | 0.10 | - |
| 255 | 430570,14 | 1299267,45 | Картометрический метод | 0.10 | - |
| 256 | 430514,10 | 1299247,02 | Картометрический метод | 0.10 | - |
| 257 | 430482,93 | 1299227,77 | Картометрический метод | 0.10 | - |
| 258 | 430460,33 | 1299213,81 | Картометрический метод | 0.10 | - |
| 259 | 430440,35 | 1299202,17 | Картометрический метод | 0.10 | - |
| 260 | 430509,51 | 1299094,83 | Картометрический метод | 0.10 | - |
| 261 | 430519,70 | 1299079,33 | Картометрический метод | 0.10 | - |
| 262 | 430523,57 | 1299073,45 | Картометрический метод | 0.10 | - |
| 263 | 430517,47 | 1299060,10 | Картометрический метод | 0.10 | - |
| 264 | 430515,68 | 1299056,18 | Картометрический метод | 0.10 | - |
| 265 | 430514,44 | 1299054,13 | Картометрический метод | 0.10 | - |
| 266 | 430505,93 | 1299045,13 | Картометрический метод | 0.10 | - |
| 267 | 430500,88 | 1299039,22 | Картометрический метод | 0.10 | - |
| 268 | 430499,41 | 1299037,81 | Картометрический метод | 0.10 | - |
| 269 | 430440,68 | 1298978,55 | Картометрический метод | 0.10 | - |
| 270 | 430471,30 | 1298950,32 | Картометрический метод | 0.10 | - |
| 271 | 430472,60 | 1298949,12 | Картометрический метод | 0.10 | - |
| 272 | 430489,05 | 1298933,65 | Картометрический метод | 0.10 | - |
| 273 | 430510,13 | 1298913,82 | Картометрический метод | 0.10 | - |
| 274 | 430516,40 | 1298909,48 | Картометрический метод | 0.10 | - |
| 275 | 430534,03 | 1298928,15 | Картометрический метод | 0.10 | - |
| 276 | 430560,39 | 1298935,05 | Картометрический метод | 0.10 | - |
| 277 | 430573,53 | 1298939,60 | Картометрический метод | 0.10 | - |
| 278 | 430576,45 | 1298936,93 | Картометрический метод | 0.10 | - |
| 279 | 430585,14 | 1298928,81 | Картометрический метод | 0.10 | - |
| 280 | 430592,84 | 1298934,75 | Картометрический метод | 0.10 | - |

| | | | | | |
|-----|-----------|------------|------------------------|------|---|
| 281 | 430603,65 | 1298942,84 | Картометрический метод | 0.10 | - |
| 282 | 430593,08 | 1298961,32 | Картометрический метод | 0.10 | - |
| 283 | 430565,01 | 1299005,61 | Картометрический метод | 0.10 | - |
| 284 | 430562,54 | 1299009,74 | Картометрический метод | 0.10 | - |
| 285 | 430556,76 | 1299017,84 | Картометрический метод | 0.10 | - |
| 286 | 430574,50 | 1299029,95 | Картометрический метод | 0.10 | - |
| 287 | 430582,34 | 1299035,30 | Картометрический метод | 0.10 | - |
| 288 | 430582,93 | 1299034,39 | Картометрический метод | 0.10 | - |
| 289 | 430599,99 | 1299046,09 | Картометрический метод | 0.10 | - |
| 290 | 430616,68 | 1299028,90 | Картометрический метод | 0.10 | - |
| 291 | 430648,81 | 1298999,73 | Картометрический метод | 0.10 | - |
| 292 | 430608,61 | 1298974,15 | Картометрический метод | 0.10 | - |
| 293 | 430637,03 | 1298928,36 | Картометрический метод | 0.10 | - |
| 294 | 430637,14 | 1298928,18 | Картометрический метод | 0.10 | - |
| 295 | 430639,79 | 1298924,09 | Картометрический метод | 0.10 | - |
| 296 | 430652,22 | 1298904,86 | Картометрический метод | 0.10 | - |
| 297 | 430654,98 | 1298900,25 | Картометрический метод | 0.10 | - |
| 298 | 430659,00 | 1298893,93 | Картометрический метод | 0.10 | - |
| 299 | 430662,81 | 1298887,93 | Картометрический метод | 0.10 | - |
| 300 | 430668,06 | 1298879,21 | Картометрический метод | 0.10 | - |
| 301 | 430668,67 | 1298878,31 | Картометрический метод | 0.10 | - |
| 302 | 430673,41 | 1298870,95 | Картометрический метод | 0.10 | - |
| 303 | 430677,84 | 1298864,17 | Картометрический метод | 0.10 | - |
| 304 | 430692,75 | 1298841,21 | Картометрический метод | 0.10 | - |
| 305 | 430705,44 | 1298820,51 | Картометрический метод | 0.10 | - |
| 306 | 430709,17 | 1298814,51 | Картометрический метод | 0.10 | - |
| 307 | 430728,23 | 1298826,30 | Картометрический метод | 0.10 | - |
| 308 | 430742,32 | 1298805,03 | Картометрический метод | 0.10 | - |
| 309 | 430751,16 | 1298791,69 | Картометрический метод | 0.10 | - |
| 310 | 430754,31 | 1298787,96 | Картометрический метод | 0.10 | - |
| 311 | 430756,49 | 1298785,92 | Картометрический метод | 0.10 | - |
| 312 | 430757,07 | 1298784,83 | Картометрический метод | 0.10 | - |
| 313 | 430760,79 | 1298777,79 | Картометрический метод | 0.10 | - |
| 314 | 430761,72 | 1298775,85 | Картометрический метод | 0.10 | - |
| 315 | 430774,07 | 1298765,77 | Картометрический метод | 0.10 | - |

| | | | | | |
|-----|-----------|------------|------------------------|------|---|
| 316 | 430782,77 | 1298758,29 | Картометрический метод | 0.10 | - |
| 317 | 430786,88 | 1298754,53 | Картометрический метод | 0.10 | - |
| 318 | 430789,29 | 1298757,05 | Картометрический метод | 0.10 | - |
| 319 | 430837,99 | 1298808,73 | Картометрический метод | 0.10 | - |
| 320 | 430876,10 | 1298773,63 | Картометрический метод | 0.10 | - |
| 321 | 430901,57 | 1298750,71 | Картометрический метод | 0.10 | - |
| 322 | 430919,35 | 1298768,89 | Картометрический метод | 0.10 | - |
| 323 | 430980,25 | 1298831,14 | Картометрический метод | 0.10 | - |
| 324 | 430983,36 | 1298834,36 | Картометрический метод | 0.10 | - |
| 325 | 430994,30 | 1298844,35 | Картометрический метод | 0.10 | - |
| 326 | 431016,14 | 1298865,58 | Картометрический метод | 0.10 | - |
| 327 | 431017,82 | 1298867,99 | Картометрический метод | 0.10 | - |
| 328 | 431024,48 | 1298875,99 | Картометрический метод | 0.10 | - |
| 329 | 431034,00 | 1298879,27 | Картометрический метод | 0.10 | - |
| 330 | 431092,54 | 1298901,53 | Картометрический метод | 0.10 | - |
| 331 | 431088,32 | 1298921,14 | Картометрический метод | 0.10 | - |
| 332 | 431084,77 | 1298968,20 | Картометрический метод | 0.10 | - |
| 333 | 431084,52 | 1298990,22 | Картометрический метод | 0.10 | - |
| 334 | 431084,38 | 1299003,01 | Картометрический метод | 0.10 | - |
| 335 | 431079,95 | 1299026,66 | Картометрический метод | 0.10 | - |
| 336 | 431077,85 | 1299039,21 | Картометрический метод | 0.10 | - |
| 337 | 431075,57 | 1299048,83 | Картометрический метод | 0.10 | - |
| 338 | 431089,74 | 1299063,61 | Картометрический метод | 0.10 | - |
| 339 | 431109,87 | 1299072,12 | Картометрический метод | 0.10 | - |
| 340 | 431121,00 | 1299074,22 | Картометрический метод | 0.10 | - |
| 341 | 431133,77 | 1299006,43 | Картометрический метод | 0.10 | - |
| 342 | 431151,35 | 1298910,39 | Картометрический метод | 0.10 | - |
| 343 | 431156,55 | 1298886,80 | Картометрический метод | 0.10 | - |
| 344 | 431165,39 | 1298846,64 | Картометрический метод | 0.10 | - |
| 345 | 431175,66 | 1298848,65 | Картометрический метод | 0.10 | - |
| 346 | 431188,94 | 1298851,59 | Картометрический метод | 0.10 | - |
| 347 | 431208,59 | 1298855,55 | Картометрический метод | 0.10 | - |
| 348 | 431220,61 | 1298858,83 | Картометрический метод | 0.10 | - |
| 349 | 431233,06 | 1298861,76 | Картометрический метод | 0.10 | - |
| 350 | 431243,43 | 1298864,48 | Картометрический метод | 0.10 | - |

| | | | | | |
|---|-----------|------------|------------------------|------|---|
| 351 | 431255,18 | 1298867,56 | Картометрический метод | 0.10 | - |
| 352 | 431254,72 | 1298869,33 | Картометрический метод | 0.10 | - |
| 353 | 431253,63 | 1298872,91 | Картометрический метод | 0.10 | - |
| 354 | 431252,94 | 1298875,73 | Картометрический метод | 0.10 | - |
| 355 | 431250,71 | 1298884,91 | Картометрический метод | 0.10 | - |
| 356 | 431249,96 | 1298886,85 | Картометрический метод | 0.10 | - |
| 357 | 431249,05 | 1298889,14 | Картометрический метод | 0.10 | - |
| 358 | 431245,62 | 1298900,47 | Картометрический метод | 0.10 | - |
| 359 | 431253,39 | 1298901,96 | Картометрический метод | 0.10 | - |
| 360 | 431269,42 | 1298905,04 | Картометрический метод | 0.10 | - |
| 361 | 431288,87 | 1298911,70 | Картометрический метод | 0.10 | - |
| 362 | 431307,31 | 1298918,27 | Картометрический метод | 0.10 | - |
| 363 | 431317,56 | 1298922,23 | Картометрический метод | 0.10 | - |
| 364 | 431280,06 | 1299073,44 | Картометрический метод | 0.10 | - |
| 365 | 431298,54 | 1299077,28 | Картометрический метод | 0.10 | - |
| 366 | 431317,82 | 1299081,29 | Картометрический метод | 0.10 | - |
| 367 | 431326,47 | 1299083,08 | Картометрический метод | 0.10 | - |
| 368 | 431326,59 | 1299097,49 | Картометрический метод | 0.10 | - |
| 369 | 431321,15 | 1299129,30 | Картометрический метод | 0.10 | - |
| 370 | 431315,64 | 1299180,17 | Картометрический метод | 0.10 | - |
| 371 | 431343,84 | 1299192,32 | Картометрический метод | 0.10 | - |
| 372 | 431350,96 | 1299186,33 | Картометрический метод | 0.10 | - |
| 373 | 431366,01 | 1299174,66 | Картометрический метод | 0.10 | - |
| 374 | 431369,14 | 1299177,42 | Картометрический метод | 0.10 | - |
| 375 | 431372,23 | 1299178,67 | Картометрический метод | 0.10 | - |
| 376 | 431380,44 | 1299184,83 | Картометрический метод | 0.10 | - |
| 377 | 431416,09 | 1299188,80 | Картометрический метод | 0.10 | - |
| 378 | 431428,17 | 1299189,55 | Картометрический метод | 0.10 | - |
| 379 | 431430,03 | 1299191,35 | Картометрический метод | 0.10 | - |
| 380 | 431431,31 | 1299194,51 | Картометрический метод | 0.10 | - |
| 381 | 431433,03 | 1299200,87 | Картометрический метод | 0.10 | - |
| 1 | 431435,72 | 1299207,93 | Картометрический метод | 0.10 | - |
| ЕЗРЗ-3.3 (участок 77, внутренний контур 1) | | | | | |
| 382 | 431242,74 | 1299240,09 | Картометрический метод | 0.10 | - |
| 383 | 431236,98 | 1299268,25 | Картометрический метод | 0.10 | - |
| 384 | 431217,53 | 1299275,94 | Картометрический метод | 0.10 | - |

| | | | | | |
|---|-----------|------------|------------------------|------|---|
| 385 | 431206,21 | 1299283,53 | Картометрический метод | 0.10 | - |
| 386 | 431188,50 | 1299280,31 | Картометрический метод | 0.10 | - |
| 387 | 431182,77 | 1299279,26 | Картометрический метод | 0.10 | - |
| 388 | 431185,07 | 1299267,68 | Картометрический метод | 0.10 | - |
| 389 | 431186,42 | 1299260,87 | Картометрический метод | 0.10 | - |
| 390 | 431192,72 | 1299230,49 | Картометрический метод | 0.10 | - |
| 391 | 431214,65 | 1299234,70 | Картометрический метод | 0.10 | - |
| 382 | 431242,74 | 1299240,09 | Картометрический метод | 0.10 | - |
| ЕЗРЗ-3.3 (участок 77, внутренний контур 2) | | | | | |
| 392 | 431106,30 | 1299101,51 | Картометрический метод | 0.10 | - |
| 393 | 431104,32 | 1299117,83 | Картометрический метод | 0.10 | - |
| 394 | 431101,95 | 1299124,69 | Картометрический метод | 0.10 | - |
| 395 | 431100,52 | 1299126,65 | Картометрический метод | 0.10 | - |
| 396 | 431088,38 | 1299138,93 | Картометрический метод | 0.10 | - |
| 397 | 431070,41 | 1299153,92 | Картометрический метод | 0.10 | - |
| 398 | 431050,84 | 1299130,27 | Картометрический метод | 0.10 | - |
| 399 | 431065,13 | 1299118,46 | Картометрический метод | 0.10 | - |
| 400 | 431012,80 | 1299055,18 | Картометрический метод | 0.10 | - |
| 401 | 431045,57 | 1299028,07 | Картометрический метод | 0.10 | - |
| 402 | 431095,44 | 1299088,38 | Картометрический метод | 0.10 | - |
| 392 | 431106,30 | 1299101,51 | Картометрический метод | 0.10 | - |
| ЕЗРЗ-3.3 (участок 77, внутренний контур 3) | | | | | |
| 403 | 430903,76 | 1299112,92 | Картометрический метод | 0.10 | - |
| 404 | 430899,92 | 1299116,91 | Картометрический метод | 0.10 | - |
| 405 | 430895,47 | 1299121,54 | Картометрический метод | 0.10 | - |
| 406 | 430891,75 | 1299123,62 | Картометрический метод | 0.10 | - |
| 407 | 430888,10 | 1299127,24 | Картометрический метод | 0.10 | - |
| 408 | 430882,29 | 1299133,76 | Картометрический метод | 0.10 | - |
| 409 | 430881,96 | 1299134,18 | Картометрический метод | 0.10 | - |
| 410 | 430875,84 | 1299140,64 | Картометрический метод | 0.10 | - |
| 411 | 430853,55 | 1299161,57 | Картометрический метод | 0.10 | - |
| 412 | 430852,80 | 1299162,36 | Картометрический метод | 0.10 | - |
| 413 | 430845,09 | 1299153,96 | Картометрический метод | 0.10 | - |
| 414 | 430838,77 | 1299147,10 | Картометрический метод | 0.10 | - |
| 415 | 430825,44 | 1299132,25 | Картометрический метод | 0.10 | - |
| 416 | 430810,31 | 1299113,82 | Картометрический метод | 0.10 | - |

| | | | | | |
|---|-----------|------------|------------------------|------|---|
| 417 | 430829,60 | 1299092,55 | Картометрический метод | 0.10 | - |
| 418 | 430841,04 | 1299083,10 | Картометрический метод | 0.10 | - |
| 419 | 430835,52 | 1299076,77 | Картометрический метод | 0.10 | - |
| 420 | 430847,61 | 1299064,82 | Картометрический метод | 0.10 | - |
| 421 | 430855,84 | 1299058,24 | Картометрический метод | 0.10 | - |
| 422 | 430860,29 | 1299062,41 | Картометрический метод | 0.10 | - |
| 423 | 430896,66 | 1299104,76 | Картометрический метод | 0.10 | - |
| 403 | 430903,76 | 1299112,92 | Картометрический метод | 0.10 | - |
| ЕЗРЗ-3.3 (участок 77, внутренний контур 4) | | | | | |
| 424 | 430598,24 | 1299134,96 | Картометрический метод | 0.10 | - |
| 425 | 430590,51 | 1299141,69 | Картометрический метод | 0.10 | - |
| 426 | 430579,19 | 1299151,53 | Картометрический метод | 0.10 | - |
| 427 | 430568,12 | 1299161,87 | Картометрический метод | 0.10 | - |
| 428 | 430560,52 | 1299168,96 | Картометрический метод | 0.10 | - |
| 429 | 430556,79 | 1299172,44 | Картометрический метод | 0.10 | - |
| 430 | 430535,31 | 1299159,03 | Картометрический метод | 0.10 | - |
| 431 | 430531,77 | 1299156,82 | Картометрический метод | 0.10 | - |
| 432 | 430505,67 | 1299141,15 | Картометрический метод | 0.10 | - |
| 433 | 430507,10 | 1299138,82 | Картометрический метод | 0.10 | - |
| 434 | 430540,59 | 1299083,31 | Картометрический метод | 0.10 | - |
| 435 | 430544,11 | 1299081,87 | Картометрический метод | 0.10 | - |
| 424 | 430598,24 | 1299134,96 | Картометрический метод | 0.10 | - |
| ЕЗРЗ-3.3 (участок 77, внутренний контур 5) | | | | | |
| 436 | 430497,70 | 1299182,14 | Картометрический метод | 0.10 | - |
| 437 | 430495,81 | 1299185,27 | Картометрический метод | 0.10 | - |
| 438 | 430497,31 | 1299186,17 | Картометрический метод | 0.10 | - |
| 439 | 430492,86 | 1299193,53 | Картометрический метод | 0.10 | - |
| 440 | 430478,87 | 1299185,06 | Картометрический метод | 0.10 | - |
| 441 | 430485,21 | 1299174,59 | Картометрический метод | 0.10 | - |
| 436 | 430497,70 | 1299182,14 | Картометрический метод | 0.10 | - |
| ЕЗРЗ-3.3 (участок 78) | | | | | |
| 442 | 430732,71 | 1298750,76 | Картометрический метод | 0.10 | - |
| 443 | 430698,16 | 1298807,66 | Картометрический метод | 0.10 | - |
| 444 | 430691,72 | 1298803,27 | Картометрический метод | 0.10 | - |
| 445 | 430675,65 | 1298793,06 | Картометрический метод | 0.10 | - |
| 446 | 430653,88 | 1298773,78 | Картометрический метод | 0.10 | - |

| | | | | | |
|------------------------------|-----------|------------|------------------------|------|---|
| 447 | 430640,53 | 1298782,46 | Картометрический метод | 0.10 | - |
| 448 | 430630,79 | 1298790,03 | Картометрический метод | 0.10 | - |
| 449 | 430626,16 | 1298804,17 | Картометрический метод | 0.10 | - |
| 450 | 430630,38 | 1298808,84 | Картометрический метод | 0.10 | - |
| 451 | 430636,91 | 1298816,04 | Картометрический метод | 0.10 | - |
| 452 | 430620,01 | 1298833,80 | Картометрический метод | 0.10 | - |
| 453 | 430619,34 | 1298836,46 | Картометрический метод | 0.10 | - |
| 454 | 430618,44 | 1298838,41 | Картометрический метод | 0.10 | - |
| 455 | 430616,76 | 1298842,13 | Картометрический метод | 0.10 | - |
| 456 | 430615,34 | 1298850,10 | Картометрический метод | 0.10 | - |
| 457 | 430617,25 | 1298858,94 | Картометрический метод | 0.10 | - |
| 458 | 430617,42 | 1298861,95 | Картометрический метод | 0.10 | - |
| 459 | 430618,22 | 1298869,16 | Картометрический метод | 0.10 | - |
| 460 | 430604,28 | 1298884,19 | Картометрический метод | 0.10 | - |
| 461 | 430597,67 | 1298890,17 | Картометрический метод | 0.10 | - |
| 462 | 430475,27 | 1298753,32 | Картометрический метод | 0.10 | - |
| 463 | 430455,75 | 1298730,52 | Картометрический метод | 0.10 | - |
| 464 | 430355,52 | 1298611,24 | Картометрический метод | 0.10 | - |
| 465 | 430361,38 | 1298606,32 | Картометрический метод | 0.10 | - |
| 466 | 430414,52 | 1298563,83 | Картометрический метод | 0.10 | - |
| 467 | 430427,06 | 1298540,61 | Картометрический метод | 0.10 | - |
| 468 | 430434,09 | 1298527,61 | Картометрический метод | 0.10 | - |
| 469 | 430447,61 | 1298510,55 | Картометрический метод | 0.10 | - |
| 470 | 430460,28 | 1298524,86 | Картометрический метод | 0.10 | - |
| 471 | 430469,45 | 1298534,75 | Картометрический метод | 0.10 | - |
| 472 | 430475,81 | 1298543,04 | Картометрический метод | 0.10 | - |
| 473 | 430478,86 | 1298543,40 | Картометрический метод | 0.10 | - |
| 474 | 430510,24 | 1298509,39 | Картометрический метод | 0.10 | - |
| 475 | 430519,55 | 1298499,31 | Картометрический метод | 0.10 | - |
| 476 | 430580,68 | 1298573,33 | Картометрический метод | 0.10 | - |
| 477 | 430619,33 | 1298620,02 | Картометрический метод | 0.10 | - |
| 478 | 430638,06 | 1298642,65 | Картометрический метод | 0.10 | - |
| 442 | 430732,71 | 1298750,76 | Картометрический метод | 0.10 | - |
| ЕЗРЗ-3.3 (участок 79) | | | | | |
| 479 | 430411,60 | 1299182,64 | Картометрический метод | 0.10 | - |
| 480 | 430408,74 | 1299186,13 | Картометрический метод | 0.10 | - |

| | | | | | |
|------------------------------|-----------|------------|------------------------|------|---|
| 481 | 430393,55 | 1299206,05 | Картометрический метод | 0.10 | - |
| 482 | 430367,22 | 1299248,25 | Картометрический метод | 0.10 | - |
| 483 | 430362,04 | 1299243,07 | Картометрический метод | 0.10 | - |
| 484 | 430344,32 | 1299229,50 | Картометрический метод | 0.10 | - |
| 485 | 430340,60 | 1299226,66 | Картометрический метод | 0.10 | - |
| 486 | 430320,92 | 1299211,63 | Картометрический метод | 0.10 | - |
| 487 | 430317,60 | 1299208,95 | Картометрический метод | 0.10 | - |
| 488 | 430311,56 | 1299204,08 | Картометрический метод | 0.10 | - |
| 489 | 430304,78 | 1299199,13 | Картометрический метод | 0.10 | - |
| 490 | 430343,14 | 1299139,26 | Картометрический метод | 0.10 | - |
| 479 | 430411,60 | 1299182,64 | Картометрический метод | 0.10 | - |
| ЕЗРЗ-3.3 (участок 80) | | | | | |
| 491 | 430262,26 | 1299421,85 | Картометрический метод | 0.10 | - |
| 492 | 430246,73 | 1299439,88 | Картометрический метод | 0.10 | - |
| 493 | 430228,33 | 1299462,18 | Картометрический метод | 0.10 | - |
| 494 | 430222,70 | 1299458,05 | Картометрический метод | 0.10 | - |
| 495 | 430201,22 | 1299441,79 | Картометрический метод | 0.10 | - |
| 496 | 430193,93 | 1299436,14 | Картометрический метод | 0.10 | - |
| 497 | 430182,20 | 1299427,73 | Картометрический метод | 0.10 | - |
| 498 | 430174,73 | 1299437,06 | Картометрический метод | 0.10 | - |
| 499 | 430169,32 | 1299444,03 | Картометрический метод | 0.10 | - |
| 500 | 430163,72 | 1299451,72 | Картометрический метод | 0.10 | - |
| 501 | 430158,71 | 1299457,13 | Картометрический метод | 0.10 | - |
| 502 | 430156,59 | 1299459,96 | Картометрический метод | 0.10 | - |
| 503 | 430152,10 | 1299465,28 | Картометрический метод | 0.10 | - |
| 504 | 430142,49 | 1299479,65 | Картометрический метод | 0.10 | - |
| 505 | 430138,67 | 1299488,98 | Картометрический метод | 0.10 | - |
| 506 | 430119,92 | 1299511,37 | Картометрический метод | 0.10 | - |
| 507 | 430025,09 | 1299431,95 | Картометрический метод | 0.10 | - |
| 508 | 430027,82 | 1299424,59 | Картометрический метод | 0.10 | - |
| 509 | 430066,17 | 1299321,23 | Картометрический метод | 0.10 | - |
| 510 | 430074,83 | 1299324,44 | Картометрический метод | 0.10 | - |
| 511 | 430096,20 | 1299333,68 | Картометрический метод | 0.10 | - |
| 512 | 430103,31 | 1299324,61 | Картометрический метод | 0.10 | - |
| 513 | 430105,91 | 1299320,79 | Картометрический метод | 0.10 | - |
| 514 | 430108,28 | 1299317,29 | Картометрический метод | 0.10 | - |

| | | | | | |
|-----|-----------|------------|------------------------|------|---|
| 515 | 430116,60 | 1299306,13 | Картометрический метод | 0.10 | - |
| 516 | 430108,15 | 1299299,55 | Картометрический метод | 0.10 | - |
| 517 | 430117,76 | 1299287,22 | Картометрический метод | 0.10 | - |
| 518 | 430122,65 | 1299281,73 | Картометрический метод | 0.10 | - |
| 519 | 430126,19 | 1299276,90 | Картометрический метод | 0.10 | - |
| 520 | 430134,38 | 1299266,39 | Картометрический метод | 0.10 | - |
| 521 | 430137,90 | 1299261,65 | Картометрический метод | 0.10 | - |
| 522 | 430132,60 | 1299257,57 | Картометрический метод | 0.10 | - |
| 523 | 430127,53 | 1299254,44 | Картометрический метод | 0.10 | - |
| 524 | 430122,96 | 1299243,67 | Картометрический метод | 0.10 | - |
| 525 | 430126,81 | 1299237,76 | Картометрический метод | 0.10 | - |
| 526 | 430124,92 | 1299232,98 | Картометрический метод | 0.10 | - |
| 527 | 430120,64 | 1299230,45 | Картометрический метод | 0.10 | - |
| 528 | 430105,65 | 1299221,15 | Картометрический метод | 0.10 | - |
| 529 | 430125,79 | 1299188,49 | Картометрический метод | 0.10 | - |
| 530 | 430116,43 | 1299181,53 | Картометрический метод | 0.10 | - |
| 531 | 430109,20 | 1299176,98 | Картометрический метод | 0.10 | - |
| 532 | 430088,53 | 1299163,97 | Картометрический метод | 0.10 | - |
| 533 | 430109,52 | 1299134,62 | Картометрический метод | 0.10 | - |
| 534 | 430100,79 | 1299128,26 | Картометрический метод | 0.10 | - |
| 535 | 430120,41 | 1299101,32 | Картометрический метод | 0.10 | - |
| 536 | 430130,49 | 1299087,48 | Картометрический метод | 0.10 | - |
| 537 | 430168,65 | 1299118,98 | Картометрический метод | 0.10 | - |
| 538 | 430158,06 | 1299136,15 | Картометрический метод | 0.10 | - |
| 539 | 430166,31 | 1299143,26 | Картометрический метод | 0.10 | - |
| 540 | 430159,40 | 1299151,71 | Картометрический метод | 0.10 | - |
| 541 | 430153,61 | 1299158,11 | Картометрический метод | 0.10 | - |
| 542 | 430149,65 | 1299163,44 | Картометрический метод | 0.10 | - |
| 543 | 430136,09 | 1299184,27 | Картометрический метод | 0.10 | - |
| 544 | 430127,37 | 1299195,93 | Картометрический метод | 0.10 | - |
| 545 | 430115,76 | 1299214,09 | Картометрический метод | 0.10 | - |
| 546 | 430132,77 | 1299225,38 | Картометрический метод | 0.10 | - |
| 547 | 430136,36 | 1299224,18 | Картометрический метод | 0.10 | - |
| 548 | 430138,21 | 1299223,59 | Картометрический метод | 0.10 | - |
| 549 | 430139,99 | 1299222,53 | Картометрический метод | 0.10 | - |

| | | | | | |
|--|-----------|------------|------------------------|------|---|
| 550 | 430141,15 | 1299221,22 | Картометрический метод | 0.10 | - |
| 551 | 430142,10 | 1299219,25 | Картометрический метод | 0.10 | - |
| 552 | 430142,88 | 1299217,31 | Картометрический метод | 0.10 | - |
| 553 | 430143,91 | 1299213,71 | Картометрический метод | 0.10 | - |
| 554 | 430144,52 | 1299210,48 | Картометрический метод | 0.10 | - |
| 555 | 430144,65 | 1299207,77 | Картометрический метод | 0.10 | - |
| 556 | 430144,63 | 1299206,19 | Картометрический метод | 0.10 | - |
| 557 | 430147,94 | 1299208,30 | Картометрический метод | 0.10 | - |
| 558 | 430154,81 | 1299197,83 | Картометрический метод | 0.10 | - |
| 559 | 430216,50 | 1299237,08 | Картометрический метод | 0.10 | - |
| 560 | 430218,54 | 1299238,38 | Картометрический метод | 0.10 | - |
| 561 | 430206,36 | 1299262,31 | Картометрический метод | 0.10 | - |
| 562 | 430201,43 | 1299272,00 | Картометрический метод | 0.10 | - |
| 563 | 430200,15 | 1299274,37 | Картометрический метод | 0.10 | - |
| 564 | 430195,35 | 1299283,83 | Картометрический метод | 0.10 | - |
| 565 | 430193,53 | 1299287,25 | Картометрический метод | 0.10 | - |
| 566 | 430192,35 | 1299288,72 | Картометрический метод | 0.10 | - |
| 567 | 430190,46 | 1299289,74 | Картометрический метод | 0.10 | - |
| 568 | 430187,57 | 1299289,97 | Картометрический метод | 0.10 | - |
| 569 | 430178,62 | 1299290,37 | Картометрический метод | 0.10 | - |
| 570 | 430174,30 | 1299297,28 | Картометрический метод | 0.10 | - |
| 571 | 430170,22 | 1299304,45 | Картометрический метод | 0.10 | - |
| 572 | 430168,26 | 1299307,33 | Картометрический метод | 0.10 | - |
| 573 | 430167,70 | 1299308,16 | Картометрический метод | 0.10 | - |
| 574 | 430159,55 | 1299317,51 | Картометрический метод | 0.10 | - |
| 575 | 430149,43 | 1299330,21 | Картометрический метод | 0.10 | - |
| 576 | 430161,83 | 1299340,09 | Картометрический метод | 0.10 | - |
| 577 | 430163,26 | 1299341,23 | Картометрический метод | 0.10 | - |
| 578 | 430151,23 | 1299356,50 | Картометрический метод | 0.10 | - |
| 579 | 430190,05 | 1299388,75 | Картометрический метод | 0.10 | - |
| 580 | 430198,73 | 1299390,04 | Картометрический метод | 0.10 | - |
| 581 | 430218,24 | 1299406,10 | Картометрический метод | 0.10 | - |
| 582 | 430223,08 | 1299410,30 | Картометрический метод | 0.10 | - |
| 583 | 430233,01 | 1299398,85 | Картометрический метод | 0.10 | - |
| 491 | 430262,26 | 1299421,85 | Картометрический метод | 0.10 | - |
| ЕЗРЗ-3.3 (участок 81, внешний контур) | | | | | |

| | | | | | |
|-----|-----------|------------|------------------------|------|---|
| 584 | 430771,81 | 1299573,03 | Картометрический метод | 0.10 | - |
| 585 | 430765,69 | 1299602,77 | Картометрический метод | 0.10 | - |
| 586 | 430763,74 | 1299612,25 | Картометрический метод | 0.10 | - |
| 587 | 430726,75 | 1299807,49 | Картометрический метод | 0.10 | - |
| 588 | 430710,47 | 1299803,46 | Картометрический метод | 0.10 | - |
| 589 | 430708,16 | 1299814,07 | Картометрический метод | 0.10 | - |
| 590 | 430684,87 | 1299808,09 | Картометрический метод | 0.10 | - |
| 591 | 430684,28 | 1299809,94 | Картометрический метод | 0.10 | - |
| 592 | 430679,52 | 1299842,78 | Картометрический метод | 0.10 | - |
| 593 | 430675,00 | 1299863,43 | Картометрический метод | 0.10 | - |
| 594 | 430673,42 | 1299871,25 | Картометрический метод | 0.10 | - |
| 595 | 430678,09 | 1299872,22 | Картометрический метод | 0.10 | - |
| 596 | 430684,54 | 1299873,09 | Картометрический метод | 0.10 | - |
| 597 | 430692,46 | 1299874,78 | Картометрический метод | 0.10 | - |
| 598 | 430697,06 | 1299875,65 | Картометрический метод | 0.10 | - |
| 599 | 430656,63 | 1300071,09 | Картометрический метод | 0.10 | - |
| 600 | 430645,85 | 1300068,87 | Картометрический метод | 0.10 | - |
| 601 | 430646,10 | 1300067,66 | Картометрический метод | 0.10 | - |
| 602 | 430637,96 | 1300064,80 | Картометрический метод | 0.10 | - |
| 603 | 430634,73 | 1300080,41 | Картометрический метод | 0.10 | - |
| 604 | 430633,96 | 1300084,15 | Картометрический метод | 0.10 | - |
| 605 | 430633,13 | 1300084,01 | Картометрический метод | 0.10 | - |
| 606 | 430632,13 | 1300083,82 | Картометрический метод | 0.10 | - |
| 607 | 430607,69 | 1300079,27 | Картометрический метод | 0.10 | - |
| 608 | 430592,98 | 1300076,53 | Картометрический метод | 0.10 | - |
| 609 | 430577,74 | 1300158,29 | Картометрический метод | 0.10 | - |
| 610 | 430570,97 | 1300154,04 | Картометрический метод | 0.10 | - |
| 611 | 430535,06 | 1300141,28 | Картометрический метод | 0.10 | - |
| 612 | 430533,97 | 1300140,92 | Картометрический метод | 0.10 | - |
| 613 | 430529,60 | 1300140,18 | Картометрический метод | 0.10 | - |
| 614 | 430545,23 | 1300068,34 | Картометрический метод | 0.10 | - |
| 615 | 430546,52 | 1300062,36 | Картометрический метод | 0.10 | - |
| 616 | 430549,96 | 1300046,89 | Картометрический метод | 0.10 | - |
| 617 | 430552,73 | 1300047,42 | Картометрический метод | 0.10 | - |
| 618 | 430556,43 | 1300029,67 | Картометрический метод | 0.10 | - |

| | | | | | |
|-----|-----------|------------|------------------------|------|---|
| 619 | 430558,24 | 1300021,69 | Картометрический метод | 0.10 | - |
| 620 | 430559,12 | 1300017,77 | Картометрический метод | 0.10 | - |
| 621 | 430561,21 | 1300008,05 | Картометрический метод | 0.10 | - |
| 622 | 430563,26 | 1299998,16 | Картометрический метод | 0.10 | - |
| 623 | 430569,48 | 1299964,37 | Картометрический метод | 0.10 | - |
| 624 | 430573,81 | 1299940,87 | Картометрический метод | 0.10 | - |
| 625 | 430557,15 | 1299937,46 | Картометрический метод | 0.10 | - |
| 626 | 430551,66 | 1299936,31 | Картометрический метод | 0.10 | - |
| 627 | 430558,78 | 1299891,47 | Картометрический метод | 0.10 | - |
| 628 | 430561,12 | 1299880,27 | Картометрический метод | 0.10 | - |
| 629 | 430581,13 | 1299784,46 | Картометрический метод | 0.10 | - |
| 630 | 430584,18 | 1299772,15 | Картометрический метод | 0.10 | - |
| 631 | 430541,49 | 1299761,57 | Картометрический метод | 0.10 | - |
| 632 | 430494,32 | 1299749,23 | Картометрический метод | 0.10 | - |
| 633 | 430504,43 | 1299707,04 | Картометрический метод | 0.10 | - |
| 634 | 430507,32 | 1299694,98 | Картометрический метод | 0.10 | - |
| 635 | 430508,36 | 1299690,79 | Картометрический метод | 0.10 | - |
| 636 | 430500,94 | 1299688,96 | Картометрический метод | 0.10 | - |
| 637 | 430489,05 | 1299686,02 | Картометрический метод | 0.10 | - |
| 638 | 430484,93 | 1299683,84 | Картометрический метод | 0.10 | - |
| 639 | 430481,96 | 1299683,11 | Картометрический метод | 0.10 | - |
| 640 | 430486,43 | 1299664,22 | Картометрический метод | 0.10 | - |
| 641 | 430489,96 | 1299649,73 | Картометрический метод | 0.10 | - |
| 642 | 430491,34 | 1299644,25 | Картометрический метод | 0.10 | - |
| 643 | 430492,79 | 1299638,85 | Картометрический метод | 0.10 | - |
| 644 | 430514,29 | 1299549,65 | Картометрический метод | 0.10 | - |
| 645 | 430508,00 | 1299547,97 | Картометрический метод | 0.10 | - |
| 646 | 430498,58 | 1299546,17 | Картометрический метод | 0.10 | - |
| 647 | 430499,55 | 1299541,76 | Картометрический метод | 0.10 | - |
| 648 | 430503,57 | 1299522,50 | Картометрический метод | 0.10 | - |
| 649 | 430509,21 | 1299499,28 | Картометрический метод | 0.10 | - |
| 650 | 430508,57 | 1299498,71 | Картометрический метод | 0.10 | - |
| 651 | 430502,30 | 1299506,43 | Картометрический метод | 0.10 | - |
| 652 | 430496,81 | 1299502,15 | Картометрический метод | 0.10 | - |
| 653 | 430491,45 | 1299497,78 | Картометрический метод | 0.10 | - |

| | | | | | |
|---|-----------|------------|------------------------|------|---|
| 654 | 430489,99 | 1299496,60 | Картометрический метод | 0.10 | - |
| 655 | 430494,02 | 1299491,37 | Картометрический метод | 0.10 | - |
| 656 | 430496,79 | 1299488,21 | Картометрический метод | 0.10 | - |
| 657 | 430524,90 | 1299452,21 | Картометрический метод | 0.10 | - |
| 658 | 430543,92 | 1299428,70 | Картометрический метод | 0.10 | - |
| 659 | 430548,08 | 1299422,77 | Картометрический метод | 0.10 | - |
| 660 | 430549,23 | 1299423,56 | Картометрический метод | 0.10 | - |
| 661 | 430554,65 | 1299414,14 | Картометрический метод | 0.10 | - |
| 662 | 430561,07 | 1299402,96 | Картометрический метод | 0.10 | - |
| 663 | 430562,22 | 1299400,96 | Картометрический метод | 0.10 | - |
| 664 | 430569,68 | 1299387,99 | Картометрический метод | 0.10 | - |
| 665 | 430607,73 | 1299408,69 | Картометрический метод | 0.10 | - |
| 666 | 430624,09 | 1299410,05 | Картометрический метод | 0.10 | - |
| 667 | 430611,36 | 1299469,93 | Картометрический метод | 0.10 | - |
| 668 | 430637,16 | 1299474,32 | Картометрический метод | 0.10 | - |
| 669 | 430652,53 | 1299477,81 | Картометрический метод | 0.10 | - |
| 670 | 430667,53 | 1299480,84 | Картометрический метод | 0.10 | - |
| 671 | 430667,24 | 1299483,39 | Картометрический метод | 0.10 | - |
| 672 | 430667,89 | 1299483,53 | Картометрический метод | 0.10 | - |
| 673 | 430680,15 | 1299486,50 | Картометрический метод | 0.10 | - |
| 674 | 430701,69 | 1299490,43 | Картометрический метод | 0.10 | - |
| 675 | 430686,33 | 1299554,32 | Картометрический метод | 0.10 | - |
| 676 | 430704,81 | 1299558,43 | Картометрический метод | 0.10 | - |
| 677 | 430754,11 | 1299569,39 | Картометрический метод | 0.10 | - |
| 584 | 430771,81 | 1299573,03 | Картометрический метод | 0.10 | - |
| ЕЗРЗ-3.3 (участок 81, внутренний контур) | | | | | |
| 678 | 430738,87 | 1299647,62 | Картометрический метод | 0.10 | - |
| 679 | 430734,66 | 1299672,74 | Картометрический метод | 0.10 | - |
| 680 | 430730,26 | 1299699,51 | Картометрический метод | 0.10 | - |
| 681 | 430726,67 | 1299698,91 | Картометрический метод | 0.10 | - |
| 682 | 430721,37 | 1299698,02 | Картометрический метод | 0.10 | - |
| 683 | 430718,65 | 1299697,56 | Картометрический метод | 0.10 | - |
| 684 | 430712,40 | 1299696,51 | Картометрический метод | 0.10 | - |
| 685 | 430712,61 | 1299695,27 | Картометрический метод | 0.10 | - |
| 686 | 430716,42 | 1299671,60 | Картометрический метод | 0.10 | - |
| 687 | 430706,77 | 1299669,91 | Картометрический метод | 0.10 | - |

| | | | | | |
|------------------------------|-----------|------------|------------------------|------|---|
| 688 | 430711,61 | 1299643,84 | Картометрический метод | 0.10 | - |
| 689 | 430711,88 | 1299642,41 | Картометрический метод | 0.10 | - |
| 690 | 430718,11 | 1299643,63 | Картометрический метод | 0.10 | - |
| 678 | 430738,87 | 1299647,62 | Картометрический метод | 0.10 | - |
| ЕЗР3-3.3 (участок 82) | | | | | |
| 691 | 430459,67 | 1299556,22 | Картометрический метод | 0.10 | - |
| 692 | 430459,02 | 1299558,82 | Картометрический метод | 0.10 | - |
| 693 | 430454,49 | 1299579,12 | Картометрический метод | 0.10 | - |
| 694 | 430441,31 | 1299575,34 | Картометрический метод | 0.10 | - |
| 695 | 430435,26 | 1299573,61 | Картометрический метод | 0.10 | - |
| 696 | 430428,31 | 1299572,26 | Картометрический метод | 0.10 | - |
| 697 | 430422,49 | 1299580,71 | Картометрический метод | 0.10 | - |
| 698 | 430399,94 | 1299614,87 | Картометрический метод | 0.10 | - |
| 699 | 430392,63 | 1299624,74 | Картометрический метод | 0.10 | - |
| 700 | 430391,82 | 1299624,12 | Картометрический метод | 0.10 | - |
| 701 | 430365,60 | 1299603,97 | Картометрический метод | 0.10 | - |
| 702 | 430370,59 | 1299597,61 | Картометрический метод | 0.10 | - |
| 703 | 430399,28 | 1299561,09 | Картометрический метод | 0.10 | - |
| 704 | 430405,58 | 1299553,07 | Картометрический метод | 0.10 | - |
| 705 | 430408,04 | 1299554,86 | Картометрический метод | 0.10 | - |
| 706 | 430413,13 | 1299547,80 | Картометрический метод | 0.10 | - |
| 707 | 430415,05 | 1299545,42 | Картометрический метод | 0.10 | - |
| 708 | 430422,43 | 1299547,36 | Картометрический метод | 0.10 | - |
| 709 | 430424,79 | 1299547,98 | Картометрический метод | 0.10 | - |
| 710 | 430441,23 | 1299552,17 | Картометрический метод | 0.10 | - |
| 711 | 430446,38 | 1299553,30 | Картометрический метод | 0.10 | - |
| 691 | 430459,67 | 1299556,22 | Картометрический метод | 0.10 | - |
| ЕЗР3-3.3 (участок 83) | | | | | |
| 712 | 430323,63 | 1299631,23 | Картометрический метод | 0.10 | - |
| 713 | 430276,01 | 1299678,65 | Картометрический метод | 0.10 | - |
| 714 | 430245,26 | 1299646,70 | Картометрический метод | 0.10 | - |
| 715 | 430210,85 | 1299580,99 | Картометрический метод | 0.10 | - |
| 716 | 430207,10 | 1299577,20 | Картометрический метод | 0.10 | - |
| 717 | 430241,59 | 1299545,48 | Картометрический метод | 0.10 | - |
| 718 | 430242,78 | 1299544,39 | Картометрический метод | 0.10 | - |
| 719 | 430249,70 | 1299550,77 | Картометрический метод | 0.10 | - |

| | | | | | |
|------------------------------|-----------|------------|------------------------|------|---|
| 720 | 430293,71 | 1299602,14 | Картометрический метод | 0.10 | - |
| 712 | 430323,63 | 1299631,23 | Картометрический метод | 0.10 | - |
| ЕЗРЗ-3.3 (участок 84) | | | | | |
| 721 | 431293,45 | 1300503,68 | Картометрический метод | 0.10 | - |
| 722 | 431279,05 | 1300576,36 | Картометрический метод | 0.10 | - |
| 723 | 431276,30 | 1300575,86 | Картометрический метод | 0.10 | - |
| 724 | 431245,40 | 1300570,25 | Картометрический метод | 0.10 | - |
| 725 | 431235,94 | 1300568,52 | Картометрический метод | 0.10 | - |
| 726 | 431229,71 | 1300567,39 | Картометрический метод | 0.10 | - |
| 727 | 431223,01 | 1300566,01 | Картометрический метод | 0.10 | - |
| 728 | 431221,22 | 1300574,43 | Картометрический метод | 0.10 | - |
| 729 | 431192,51 | 1300568,18 | Картометрический метод | 0.10 | - |
| 730 | 431172,08 | 1300565,65 | Картометрический метод | 0.10 | - |
| 731 | 431183,34 | 1300511,38 | Картометрический метод | 0.10 | - |
| 732 | 431184,24 | 1300505,79 | Картометрический метод | 0.10 | - |
| 733 | 431185,41 | 1300498,11 | Картометрический метод | 0.10 | - |
| 734 | 431189,47 | 1300477,22 | Картометрический метод | 0.10 | - |
| 735 | 431210,08 | 1300480,47 | Картометрический метод | 0.10 | - |
| 736 | 431226,36 | 1300484,64 | Картометрический метод | 0.10 | - |
| 737 | 431234,39 | 1300486,40 | Картометрический метод | 0.10 | - |
| 738 | 431236,96 | 1300490,67 | Картометрический метод | 0.10 | - |
| 739 | 431253,85 | 1300493,60 | Картометрический метод | 0.10 | - |
| 740 | 431276,36 | 1300499,98 | Картометрический метод | 0.10 | - |
| 741 | 431291,40 | 1300503,23 | Картометрический метод | 0.10 | - |
| 721 | 431293,45 | 1300503,68 | Картометрический метод | 0.10 | - |
| ЕЗРЗ-3.3 (участок 85) | | | | | |
| 742 | 430883,49 | 1300245,60 | Картометрический метод | 0.10 | - |
| 743 | 430872,60 | 1300300,31 | Картометрический метод | 0.10 | - |
| 744 | 430786,73 | 1300281,18 | Картометрический метод | 0.10 | - |
| 745 | 430791,76 | 1300258,58 | Картометрический метод | 0.10 | - |
| 746 | 430769,24 | 1300253,56 | Картометрический метод | 0.10 | - |
| 747 | 430767,23 | 1300253,13 | Картометрический метод | 0.10 | - |
| 748 | 430765,33 | 1300252,76 | Картометрический метод | 0.10 | - |
| 749 | 430763,26 | 1300252,32 | Картометрический метод | 0.10 | - |
| 750 | 430751,77 | 1300249,44 | Картометрический метод | 0.10 | - |
| 751 | 430749,69 | 1300249,00 | Картометрический метод | 0.10 | - |

| | | | | | |
|--|-----------|------------|------------------------|------|---|
| 752 | 430696,03 | 1300236,26 | Картометрический метод | 0.10 | - |
| 753 | 430694,15 | 1300235,85 | Картометрический метод | 0.10 | - |
| 754 | 430660,04 | 1300228,41 | Картометрический метод | 0.10 | - |
| 755 | 430667,54 | 1300186,66 | Картометрический метод | 0.10 | - |
| 756 | 430668,42 | 1300181,42 | Картометрический метод | 0.10 | - |
| 757 | 430675,34 | 1300137,77 | Картометрический метод | 0.10 | - |
| 758 | 430675,62 | 1300136,57 | Картометрический метод | 0.10 | - |
| 759 | 430676,49 | 1300132,86 | Картометрический метод | 0.10 | - |
| 760 | 430710,44 | 1300138,97 | Картометрический метод | 0.10 | - |
| 761 | 430714,14 | 1300139,64 | Картометрический метод | 0.10 | - |
| 762 | 430720,12 | 1300109,85 | Картометрический метод | 0.10 | - |
| 763 | 430722,73 | 1300097,33 | Картометрический метод | 0.10 | - |
| 764 | 430729,27 | 1300076,08 | Картометрический метод | 0.10 | - |
| 765 | 430736,53 | 1300042,12 | Картометрический метод | 0.10 | - |
| 766 | 430741,04 | 1300043,59 | Картометрический метод | 0.10 | - |
| 767 | 430781,50 | 1300051,69 | Картометрический метод | 0.10 | - |
| 768 | 430805,22 | 1300056,82 | Картометрический метод | 0.10 | - |
| 769 | 430811,56 | 1300033,17 | Картометрический метод | 0.10 | - |
| 770 | 430843,96 | 1300039,85 | Картометрический метод | 0.10 | - |
| 771 | 430838,75 | 1300061,73 | Картометрический метод | 0.10 | - |
| 772 | 430845,25 | 1300066,79 | Картометрический метод | 0.10 | - |
| 773 | 430839,06 | 1300092,67 | Картометрический метод | 0.10 | - |
| 774 | 430826,35 | 1300142,12 | Картометрический метод | 0.10 | - |
| 775 | 430837,60 | 1300144,68 | Картометрический метод | 0.10 | - |
| 776 | 430821,31 | 1300214,91 | Картометрический метод | 0.10 | - |
| 777 | 430848,88 | 1300219,46 | Картометрический метод | 0.10 | - |
| 778 | 430850,89 | 1300219,89 | Картометрический метод | 0.10 | - |
| 779 | 430859,92 | 1300221,87 | Картометрический метод | 0.10 | - |
| 780 | 430856,35 | 1300240,35 | Картометрический метод | 0.10 | - |
| 742 | 430883,49 | 1300245,60 | Картометрический метод | 0.10 | - |
| ЕЗРЗ-3.3 (участок 86, внешний контур) | | | | | |
| 781 | 430970,26 | 1300662,75 | Картометрический метод | 0.10 | - |
| 782 | 430967,90 | 1300703,74 | Картометрический метод | 0.10 | - |
| 783 | 430962,14 | 1300721,40 | Картометрический метод | 0.10 | - |
| 784 | 430960,68 | 1300725,36 | Картометрический метод | 0.10 | - |
| 785 | 430957,09 | 1300735,09 | Картометрический метод | 0.10 | - |

| | | | | | |
|-----|-----------|------------|------------------------|------|---|
| 786 | 430956,77 | 1300735,95 | Картометрический метод | 0.10 | - |
| 787 | 430956,24 | 1300737,35 | Картометрический метод | 0.10 | - |
| 788 | 430961,78 | 1300739,31 | Картометрический метод | 0.10 | - |
| 789 | 430954,58 | 1300759,98 | Картометрический метод | 0.10 | - |
| 790 | 430950,76 | 1300758,58 | Картометрический метод | 0.10 | - |
| 791 | 430946,36 | 1300770,61 | Картометрический метод | 0.10 | - |
| 792 | 430929,28 | 1300764,74 | Картометрический метод | 0.10 | - |
| 793 | 430918,00 | 1300760,52 | Картометрический метод | 0.10 | - |
| 794 | 430896,69 | 1300752,55 | Картометрический метод | 0.10 | - |
| 795 | 430893,33 | 1300761,56 | Картометрический метод | 0.10 | - |
| 796 | 430878,15 | 1300756,05 | Картометрический метод | 0.10 | - |
| 797 | 430864,66 | 1300791,66 | Картометрический метод | 0.10 | - |
| 798 | 430856,67 | 1300811,95 | Картометрический метод | 0.10 | - |
| 799 | 430853,12 | 1300818,26 | Картометрический метод | 0.10 | - |
| 800 | 430849,57 | 1300824,57 | Картометрический метод | 0.10 | - |
| 801 | 430848,27 | 1300829,63 | Картометрический метод | 0.10 | - |
| 802 | 430844,12 | 1300846,01 | Картометрический метод | 0.10 | - |
| 803 | 430899,89 | 1300869,06 | Картометрический метод | 0.10 | - |
| 804 | 430905,52 | 1300871,09 | Картометрический метод | 0.10 | - |
| 805 | 430903,40 | 1300876,95 | Картометрический метод | 0.10 | - |
| 806 | 430902,60 | 1300879,28 | Картометрический метод | 0.10 | - |
| 807 | 430939,47 | 1300891,56 | Картометрический метод | 0.10 | - |
| 808 | 430914,81 | 1301010,91 | Картометрический метод | 0.10 | - |
| 809 | 430914,31 | 1301012,59 | Картометрический метод | 0.10 | - |
| 810 | 430909,22 | 1301035,20 | Картометрический метод | 0.10 | - |
| 811 | 430900,96 | 1301064,60 | Картометрический метод | 0.10 | - |
| 812 | 430887,88 | 1301068,71 | Картометрический метод | 0.10 | - |
| 813 | 430895,86 | 1301094,34 | Картометрический метод | 0.10 | - |
| 814 | 430901,74 | 1301112,82 | Картометрический метод | 0.10 | - |
| 815 | 430860,92 | 1301127,32 | Картометрический метод | 0.10 | - |
| 816 | 430874,65 | 1301167,21 | Картометрический метод | 0.10 | - |
| 817 | 430842,59 | 1301179,40 | Картометрический метод | 0.10 | - |
| 818 | 430846,96 | 1301192,30 | Картометрический метод | 0.10 | - |
| 819 | 430841,70 | 1301193,41 | Картометрический метод | 0.10 | - |
| 820 | 430811,34 | 1301200,23 | Картометрический метод | 0.10 | - |

| | | | | | |
|-----|-----------|------------|------------------------|------|---|
| 821 | 430808,79 | 1301212,41 | Картометрический метод | 0.10 | - |
| 822 | 430805,98 | 1301228,37 | Картометрический метод | 0.10 | - |
| 823 | 430767,14 | 1301221,54 | Картометрический метод | 0.10 | - |
| 824 | 430709,59 | 1301212,07 | Картометрический метод | 0.10 | - |
| 825 | 430697,20 | 1301285,60 | Картометрический метод | 0.10 | - |
| 826 | 430605,00 | 1301269,20 | Картометрический метод | 0.10 | - |
| 827 | 430587,19 | 1301275,28 | Картометрический метод | 0.10 | - |
| 828 | 430573,00 | 1301272,67 | Картометрический метод | 0.10 | - |
| 829 | 430552,46 | 1301267,61 | Картометрический метод | 0.10 | - |
| 830 | 430551,60 | 1301253,19 | Картометрический метод | 0.10 | - |
| 831 | 430547,29 | 1301238,99 | Картометрический метод | 0.10 | - |
| 832 | 430539,44 | 1301225,59 | Картометрический метод | 0.10 | - |
| 833 | 430530,89 | 1301214,44 | Картометрический метод | 0.10 | - |
| 834 | 430519,42 | 1301205,03 | Картометрический метод | 0.10 | - |
| 835 | 430506,34 | 1301198,03 | Картометрический метод | 0.10 | - |
| 836 | 430491,58 | 1301192,03 | Картометрический метод | 0.10 | - |
| 837 | 430478,75 | 1301190,31 | Картометрический метод | 0.10 | - |
| 838 | 430460,30 | 1301192,74 | Картометрический метод | 0.10 | - |
| 839 | 430446,98 | 1301197,48 | Картометрический метод | 0.10 | - |
| 840 | 430433,65 | 1301205,24 | Картометрический метод | 0.10 | - |
| 841 | 430423,86 | 1301214,44 | Картометрический метод | 0.10 | - |
| 842 | 430415,78 | 1301226,40 | Картометрический метод | 0.10 | - |
| 843 | 430408,25 | 1301239,26 | Картометрический метод | 0.10 | - |
| 844 | 430403,15 | 1301253,19 | Картометрический метод | 0.10 | - |
| 845 | 430402,10 | 1301275,52 | Картометрический метод | 0.10 | - |
| 846 | 430405,25 | 1301289,67 | Картометрический метод | 0.10 | - |
| 847 | 430413,82 | 1301308,61 | Картометрический метод | 0.10 | - |
| 848 | 430423,86 | 1301321,47 | Картометрический метод | 0.10 | - |
| 849 | 430435,57 | 1301329,38 | Картометрический метод | 0.10 | - |
| 850 | 430449,45 | 1301337,14 | Картометрический метод | 0.10 | - |
| 851 | 430462,61 | 1301342,18 | Картометрический метод | 0.10 | - |
| 852 | 430477,12 | 1301342,79 | Картометрический метод | 0.10 | - |
| 853 | 430487,63 | 1301342,36 | Картометрический метод | 0.10 | - |
| 854 | 430506,34 | 1301337,88 | Картометрический метод | 0.10 | - |
| 855 | 430519,42 | 1301330,88 | Картометрический метод | 0.10 | - |

| | | | | | |
|-----|-----------|------------|------------------------|------|---|
| 856 | 430530,89 | 1301321,47 | Картометрический метод | 0.10 | - |
| 857 | 430540,30 | 1301310,00 | Картометрический метод | 0.10 | - |
| 858 | 430546,74 | 1301297,96 | Картометрический метод | 0.10 | - |
| 859 | 430566,39 | 1301300,45 | Картометрический метод | 0.10 | - |
| 860 | 430581,80 | 1301303,49 | Картометрический метод | 0.10 | - |
| 861 | 430598,04 | 1301319,20 | Картометрический метод | 0.10 | - |
| 862 | 430688,89 | 1301334,88 | Картометрический метод | 0.10 | - |
| 863 | 430683,66 | 1301365,92 | Картометрический метод | 0.10 | - |
| 864 | 430498,39 | 1301430,28 | Картометрический метод | 0.10 | - |
| 865 | 430476,90 | 1301367,72 | Картометрический метод | 0.10 | - |
| 866 | 430442,76 | 1301360,51 | Картометрический метод | 0.10 | - |
| 867 | 430409,10 | 1301333,49 | Картометрический метод | 0.10 | - |
| 868 | 430402,95 | 1301326,28 | Картометрический метод | 0.10 | - |
| 869 | 430401,31 | 1301324,27 | Картометрический метод | 0.10 | - |
| 870 | 430392,34 | 1301314,05 | Картометрический метод | 0.10 | - |
| 871 | 430374,18 | 1301277,64 | Картометрический метод | 0.10 | - |
| 872 | 430355,14 | 1301271,30 | Картометрический метод | 0.10 | - |
| 873 | 430375,89 | 1301212,95 | Картометрический метод | 0.10 | - |
| 874 | 430369,19 | 1301194,65 | Картометрический метод | 0.10 | - |
| 875 | 430362,68 | 1301176,86 | Картометрический метод | 0.10 | - |
| 876 | 430347,85 | 1301182,82 | Картометрический метод | 0.10 | - |
| 877 | 430333,17 | 1301189,54 | Картометрический метод | 0.10 | - |
| 878 | 430308,55 | 1301199,25 | Картометрический метод | 0.10 | - |
| 879 | 430303,96 | 1301184,95 | Картометрический метод | 0.10 | - |
| 880 | 430297,84 | 1301170,11 | Картометрический метод | 0.10 | - |
| 881 | 430294,44 | 1301161,89 | Картометрический метод | 0.10 | - |
| 882 | 430268,44 | 1301169,53 | Картометрический метод | 0.10 | - |
| 883 | 430258,01 | 1301128,85 | Картометрический метод | 0.10 | - |
| 884 | 430287,13 | 1301120,34 | Картометрический метод | 0.10 | - |
| 885 | 430271,74 | 1301069,82 | Картометрический метод | 0.10 | - |
| 886 | 430187,74 | 1301095,45 | Картометрический метод | 0.10 | - |
| 887 | 430188,22 | 1301086,07 | Картометрический метод | 0.10 | - |
| 888 | 430189,02 | 1301075,93 | Картометрический метод | 0.10 | - |
| 889 | 430189,76 | 1301067,79 | Картометрический метод | 0.10 | - |
| 890 | 430191,44 | 1301051,05 | Картометрический метод | 0.10 | - |

| | | | | | |
|-----|-----------|------------|------------------------|------|---|
| 891 | 430196,63 | 1300995,67 | Картометрический метод | 0.10 | - |
| 892 | 430197,41 | 1300988,28 | Картометрический метод | 0.10 | - |
| 893 | 430208,38 | 1300877,66 | Картометрический метод | 0.10 | - |
| 894 | 430213,85 | 1300836,33 | Картометрический метод | 0.10 | - |
| 895 | 430214,22 | 1300829,99 | Картометрический метод | 0.10 | - |
| 896 | 430224,48 | 1300824,24 | Картометрический метод | 0.10 | - |
| 897 | 430225,15 | 1300821,88 | Картометрический метод | 0.10 | - |
| 898 | 430226,22 | 1300818,13 | Картометрический метод | 0.10 | - |
| 899 | 430228,94 | 1300810,07 | Картометрический метод | 0.10 | - |
| 900 | 430295,31 | 1300820,05 | Картометрический метод | 0.10 | - |
| 901 | 430320,51 | 1300823,84 | Картометрический метод | 0.10 | - |
| 902 | 430334,58 | 1300826,16 | Картометрический метод | 0.10 | - |
| 903 | 430338,22 | 1300804,12 | Картометрический метод | 0.10 | - |
| 904 | 430338,55 | 1300802,33 | Картометрический метод | 0.10 | - |
| 905 | 430346,88 | 1300803,62 | Картометрический метод | 0.10 | - |
| 906 | 430368,25 | 1300806,92 | Картометрический метод | 0.10 | - |
| 907 | 430371,22 | 1300807,44 | Картометрический метод | 0.10 | - |
| 908 | 430371,92 | 1300803,46 | Картометрический метод | 0.10 | - |
| 909 | 430372,53 | 1300799,98 | Картометрический метод | 0.10 | - |
| 910 | 430375,44 | 1300783,52 | Картометрический метод | 0.10 | - |
| 911 | 430376,60 | 1300776,97 | Картометрический метод | 0.10 | - |
| 912 | 430377,52 | 1300771,49 | Картометрический метод | 0.10 | - |
| 913 | 430387,27 | 1300706,71 | Картометрический метод | 0.10 | - |
| 914 | 430391,38 | 1300707,31 | Картометрический метод | 0.10 | - |
| 915 | 430392,28 | 1300701,27 | Картометрический метод | 0.10 | - |
| 916 | 430394,76 | 1300688,30 | Картометрический метод | 0.10 | - |
| 917 | 430417,86 | 1300694,01 | Картометрический метод | 0.10 | - |
| 918 | 430478,61 | 1300717,28 | Картометрический метод | 0.10 | - |
| 919 | 430491,34 | 1300723,16 | Картометрический метод | 0.10 | - |
| 920 | 430523,05 | 1300751,16 | Картометрический метод | 0.10 | - |
| 921 | 430526,97 | 1300754,10 | Картометрический метод | 0.10 | - |
| 922 | 430527,81 | 1300754,63 | Картометрический метод | 0.10 | - |
| 923 | 430531,39 | 1300756,89 | Картометрический метод | 0.10 | - |
| 924 | 430464,08 | 1300744,35 | Картометрический метод | 0.10 | - |
| 925 | 430462,57 | 1300752,30 | Картометрический метод | 0.10 | - |

| | | | | | |
|-----|-----------|------------|------------------------|------|---|
| 926 | 430455,16 | 1300789,95 | Картометрический метод | 0.10 | - |
| 927 | 430448,63 | 1300826,37 | Картометрический метод | 0.10 | - |
| 928 | 430443,13 | 1300825,38 | Картометрический метод | 0.10 | - |
| 929 | 430421,37 | 1300821,84 | Картометрический метод | 0.10 | - |
| 930 | 430413,10 | 1300820,49 | Картометрический метод | 0.10 | - |
| 931 | 430401,57 | 1300894,57 | Картометрический метод | 0.10 | - |
| 932 | 430401,09 | 1300898,03 | Картометрический метод | 0.10 | - |
| 933 | 430431,27 | 1300902,66 | Картометрический метод | 0.10 | - |
| 934 | 430427,61 | 1300924,49 | Картометрический метод | 0.10 | - |
| 935 | 430427,27 | 1300934,54 | Картометрический метод | 0.10 | - |
| 936 | 430426,42 | 1300939,47 | Картометрический метод | 0.10 | - |
| 937 | 430441,01 | 1300942,10 | Картометрический метод | 0.10 | - |
| 938 | 430436,41 | 1300968,96 | Картометрический метод | 0.10 | - |
| 939 | 430435,40 | 1300974,88 | Картометрический метод | 0.10 | - |
| 940 | 430428,58 | 1300973,71 | Картометрический метод | 0.10 | - |
| 941 | 430422,67 | 1300972,69 | Картометрический метод | 0.10 | - |
| 942 | 430421,63 | 1300978,71 | Картометрический метод | 0.10 | - |
| 943 | 430417,48 | 1301005,73 | Картометрический метод | 0.10 | - |
| 944 | 430417,48 | 1301026,80 | Картометрический метод | 0.10 | - |
| 945 | 430504,56 | 1301001,34 | Картометрический метод | 0.10 | - |
| 946 | 430499,18 | 1301029,69 | Картометрический метод | 0.10 | - |
| 947 | 430522,47 | 1301033,49 | Картометрический метод | 0.10 | - |
| 948 | 430522,21 | 1301035,15 | Картометрический метод | 0.10 | - |
| 949 | 430519,83 | 1301034,75 | Картометрический метод | 0.10 | - |
| 950 | 430518,11 | 1301045,30 | Картометрический метод | 0.10 | - |
| 951 | 430517,22 | 1301045,15 | Картометрический метод | 0.10 | - |
| 952 | 430516,54 | 1301049,32 | Картометрический метод | 0.10 | - |
| 953 | 430517,43 | 1301049,47 | Картометрический метод | 0.10 | - |
| 954 | 430515,23 | 1301062,94 | Картометрический метод | 0.10 | - |
| 955 | 430531,23 | 1301065,44 | Картометрический метод | 0.10 | - |
| 956 | 430535,63 | 1301037,34 | Картометрический метод | 0.10 | - |
| 957 | 430535,89 | 1301035,68 | Картометрический метод | 0.10 | - |
| 958 | 430555,18 | 1301041,49 | Картометрический метод | 0.10 | - |
| 959 | 430548,74 | 1301076,75 | Картометрический метод | 0.10 | - |
| 960 | 430545,13 | 1301106,09 | Картометрический метод | 0.10 | - |

| | | | | | |
|-----|-----------|------------|------------------------|------|---|
| 961 | 430565,72 | 1301109,60 | Картометрический метод | 0.10 | - |
| 962 | 430580,39 | 1300995,20 | Картометрический метод | 0.10 | - |
| 963 | 430580,76 | 1300990,03 | Картометрический метод | 0.10 | - |
| 964 | 430583,09 | 1300963,17 | Картометрический метод | 0.10 | - |
| 965 | 430585,09 | 1300949,83 | Картометрический метод | 0.10 | - |
| 966 | 430585,98 | 1300945,20 | Картометрический метод | 0.10 | - |
| 967 | 430586,34 | 1300943,48 | Картометрический метод | 0.10 | - |
| 968 | 430587,50 | 1300937,66 | Картометрический метод | 0.10 | - |
| 969 | 430587,67 | 1300936,97 | Картометрический метод | 0.10 | - |
| 970 | 430598,81 | 1300938,86 | Картометрический метод | 0.10 | - |
| 971 | 430602,43 | 1300917,48 | Картометрический метод | 0.10 | - |
| 972 | 430605,29 | 1300898,09 | Картометрический метод | 0.10 | - |
| 973 | 430606,83 | 1300887,68 | Картометрический метод | 0.10 | - |
| 974 | 430594,61 | 1300856,08 | Картометрический метод | 0.10 | - |
| 975 | 430604,93 | 1300793,74 | Картометрический метод | 0.10 | - |
| 976 | 430606,81 | 1300792,36 | Картометрический метод | 0.10 | - |
| 977 | 430615,09 | 1300785,50 | Картометрический метод | 0.10 | - |
| 978 | 430618,38 | 1300766,25 | Картометрический метод | 0.10 | - |
| 979 | 430620,26 | 1300755,24 | Картометрический метод | 0.10 | - |
| 980 | 430626,66 | 1300755,50 | Картометрический метод | 0.10 | - |
| 981 | 430627,41 | 1300753,38 | Картометрический метод | 0.10 | - |
| 982 | 430630,34 | 1300744,38 | Картометрический метод | 0.10 | - |
| 983 | 430636,97 | 1300744,88 | Картометрический метод | 0.10 | - |
| 984 | 430649,98 | 1300751,25 | Картометрический метод | 0.10 | - |
| 985 | 430655,55 | 1300737,56 | Картометрический метод | 0.10 | - |
| 986 | 430656,16 | 1300736,08 | Картометрический метод | 0.10 | - |
| 987 | 430657,15 | 1300733,37 | Картометрический метод | 0.10 | - |
| 988 | 430657,87 | 1300731,37 | Картометрический метод | 0.10 | - |
| 989 | 430659,00 | 1300728,28 | Картометрический метод | 0.10 | - |
| 990 | 430662,84 | 1300718,50 | Картометрический метод | 0.10 | - |
| 991 | 430664,33 | 1300714,64 | Картометрический метод | 0.10 | - |
| 992 | 430664,52 | 1300714,14 | Картометрический метод | 0.10 | - |
| 993 | 430675,27 | 1300686,51 | Картометрический метод | 0.10 | - |
| 994 | 430652,69 | 1300677,72 | Картометрический метод | 0.10 | - |
| 995 | 430592,73 | 1300654,39 | Картометрический метод | 0.10 | - |

| | | | | | |
|------|-----------|------------|------------------------|------|---|
| 996 | 430593,95 | 1300648,68 | Картометрический метод | 0.10 | - |
| 997 | 430595,60 | 1300639,56 | Картометрический метод | 0.10 | - |
| 998 | 430601,62 | 1300607,23 | Картометрический метод | 0.10 | - |
| 999 | 430603,85 | 1300599,38 | Картометрический метод | 0.10 | - |
| 1000 | 430611,91 | 1300566,20 | Картометрический метод | 0.10 | - |
| 1001 | 430612,82 | 1300562,30 | Картометрический метод | 0.10 | - |
| 1002 | 430619,96 | 1300531,16 | Картометрический метод | 0.10 | - |
| 1003 | 430620,98 | 1300527,21 | Картометрический метод | 0.10 | - |
| 1004 | 430623,52 | 1300516,40 | Картометрический метод | 0.10 | - |
| 1005 | 430628,79 | 1300517,69 | Картометрический метод | 0.10 | - |
| 1006 | 430651,20 | 1300523,16 | Картометрический метод | 0.10 | - |
| 1007 | 430651,86 | 1300520,70 | Картометрический метод | 0.10 | - |
| 1008 | 430655,65 | 1300521,64 | Картометрический метод | 0.10 | - |
| 1009 | 430660,54 | 1300522,85 | Картометрический метод | 0.10 | - |
| 1010 | 430663,55 | 1300523,61 | Картометрический метод | 0.10 | - |
| 1011 | 430679,32 | 1300527,54 | Картометрический метод | 0.10 | - |
| 1012 | 430682,79 | 1300528,40 | Картометрический метод | 0.10 | - |
| 1013 | 430692,12 | 1300530,72 | Картометрический метод | 0.10 | - |
| 1014 | 430696,75 | 1300510,75 | Картометрический метод | 0.10 | - |
| 1015 | 430701,09 | 1300490,88 | Картометрический метод | 0.10 | - |
| 1016 | 430703,19 | 1300480,75 | Картометрический метод | 0.10 | - |
| 1017 | 430704,94 | 1300473,25 | Картометрический метод | 0.10 | - |
| 1018 | 430705,06 | 1300472,75 | Картометрический метод | 0.10 | - |
| 1019 | 430704,34 | 1300472,53 | Картометрический метод | 0.10 | - |
| 1020 | 430700,90 | 1300471,47 | Картометрический метод | 0.10 | - |
| 1021 | 430697,27 | 1300470,35 | Картометрический метод | 0.10 | - |
| 1022 | 430693,73 | 1300469,26 | Картометрический метод | 0.10 | - |
| 1023 | 430689,94 | 1300468,23 | Картометрический метод | 0.10 | - |
| 1024 | 430686,47 | 1300467,26 | Картометрический метод | 0.10 | - |
| 1025 | 430682,77 | 1300466,24 | Картометрический метод | 0.10 | - |
| 1026 | 430678,53 | 1300465,07 | Картометрический метод | 0.10 | - |
| 1027 | 430680,20 | 1300458,94 | Картометрический метод | 0.10 | - |
| 1028 | 430651,38 | 1300450,74 | Картометрический метод | 0.10 | - |
| 1029 | 430642,47 | 1300448,53 | Картометрический метод | 0.10 | - |
| 1030 | 430640,92 | 1300457,28 | Картометрический метод | 0.10 | - |

| | | | | | |
|------|-----------|------------|------------------------|------|---|
| 1031 | 430633,41 | 1300455,97 | Картометрический метод | 0.10 | - |
| 1032 | 430631,20 | 1300455,58 | Картометрический метод | 0.10 | - |
| 1033 | 430627,06 | 1300454,84 | Картометрический метод | 0.10 | - |
| 1034 | 430624,15 | 1300454,27 | Картометрический метод | 0.10 | - |
| 1035 | 430627,19 | 1300437,29 | Картометрический метод | 0.10 | - |
| 1036 | 430627,69 | 1300434,50 | Картометрический метод | 0.10 | - |
| 1037 | 430630,06 | 1300421,06 | Картометрический метод | 0.10 | - |
| 1038 | 430630,55 | 1300418,26 | Картометрический метод | 0.10 | - |
| 1039 | 430633,05 | 1300399,33 | Картометрический метод | 0.10 | - |
| 1040 | 430633,81 | 1300394,38 | Картометрический метод | 0.10 | - |
| 1041 | 430639,95 | 1300354,42 | Картометрический метод | 0.10 | - |
| 1042 | 430644,41 | 1300355,23 | Картометрический метод | 0.10 | - |
| 1043 | 430655,94 | 1300357,56 | Картометрический метод | 0.10 | - |
| 1044 | 430706,13 | 1300368,35 | Картометрический метод | 0.10 | - |
| 1045 | 430709,63 | 1300369,22 | Картометрический метод | 0.10 | - |
| 1046 | 430767,56 | 1300382,79 | Картометрический метод | 0.10 | - |
| 1047 | 430768,38 | 1300379,49 | Картометрический метод | 0.10 | - |
| 1048 | 430772,46 | 1300363,08 | Картометрический метод | 0.10 | - |
| 1049 | 430795,97 | 1300368,92 | Картометрический метод | 0.10 | - |
| 1050 | 430798,08 | 1300369,44 | Картометрический метод | 0.10 | - |
| 1051 | 430802,57 | 1300370,48 | Картометрический метод | 0.10 | - |
| 1052 | 430804,73 | 1300371,00 | Картометрический метод | 0.10 | - |
| 1053 | 430809,28 | 1300372,17 | Картометрический метод | 0.10 | - |
| 1054 | 430811,44 | 1300372,69 | Картометрический метод | 0.10 | - |
| 1055 | 430817,54 | 1300374,12 | Картометрический метод | 0.10 | - |
| 1056 | 430822,39 | 1300375,31 | Картометрический метод | 0.10 | - |
| 1057 | 430845,69 | 1300381,23 | Картометрический метод | 0.10 | - |
| 1058 | 430848,04 | 1300381,80 | Картометрический метод | 0.10 | - |
| 1059 | 430859,65 | 1300384,61 | Картометрический метод | 0.10 | - |
| 1060 | 430837,09 | 1300500,33 | Картометрический метод | 0.10 | - |
| 1061 | 430834,20 | 1300499,38 | Картометрический метод | 0.10 | - |
| 1062 | 430818,16 | 1300494,14 | Картометрический метод | 0.10 | - |
| 1063 | 430809,34 | 1300516,76 | Картометрический метод | 0.10 | - |
| 1064 | 430797,45 | 1300511,58 | Картометрический метод | 0.10 | - |
| 1065 | 430799,76 | 1300503,44 | Картометрический метод | 0.10 | - |

| | | | | | |
|---|-----------|------------|------------------------|------|---|
| 1066 | 430782,58 | 1300498,57 | Картометрический метод | 0.10 | - |
| 1067 | 430778,77 | 1300513,24 | Картометрический метод | 0.10 | - |
| 1068 | 430773,84 | 1300530,79 | Картометрический метод | 0.10 | - |
| 1069 | 430771,56 | 1300539,53 | Картометрический метод | 0.10 | - |
| 1070 | 430801,94 | 1300547,17 | Картометрический метод | 0.10 | - |
| 1071 | 430798,94 | 1300559,09 | Картометрический метод | 0.10 | - |
| 1072 | 430793,99 | 1300579,83 | Картометрический метод | 0.10 | - |
| 1073 | 430792,45 | 1300583,94 | Картометрический метод | 0.10 | - |
| 1074 | 430788,98 | 1300600,80 | Картометрический метод | 0.10 | - |
| 1075 | 430778,55 | 1300599,21 | Картометрический метод | 0.10 | - |
| 1076 | 430772,38 | 1300639,50 | Картометрический метод | 0.10 | - |
| 1077 | 430797,69 | 1300643,38 | Картометрический метод | 0.10 | - |
| 1078 | 430806,56 | 1300644,75 | Картометрический метод | 0.10 | - |
| 1079 | 430872,53 | 1300654,05 | Картометрический метод | 0.10 | - |
| 1080 | 430874,02 | 1300646,96 | Картометрический метод | 0.10 | - |
| 1081 | 430881,29 | 1300612,41 | Картометрический метод | 0.10 | - |
| 1082 | 430942,51 | 1300625,20 | Картометрический метод | 0.10 | - |
| 1083 | 430939,40 | 1300637,50 | Картометрический метод | 0.10 | - |
| 1084 | 430935,86 | 1300651,46 | Картометрический метод | 0.10 | - |
| 1085 | 430936,69 | 1300651,63 | Картометрический метод | 0.10 | - |
| 781 | 430970,26 | 1300662,75 | Картометрический метод | 0.10 | - |
| ЕЗРЗ-3.3 (участок 86, внутренний контур 1) | | | | | |
| 1086 | 430756,31 | 1300926,34 | Картометрический метод | 0.10 | - |
| 1087 | 430752,09 | 1300947,97 | Картометрический метод | 0.10 | - |
| 1088 | 430730,73 | 1300943,82 | Картометрический метод | 0.10 | - |
| 1089 | 430734,91 | 1300922,32 | Картометрический метод | 0.10 | - |
| 1086 | 430756,31 | 1300926,34 | Картометрический метод | 0.10 | - |
| ЕЗРЗ-3.3 (участок 86, внутренний контур 2) | | | | | |
| 1090 | 430784,85 | 1300999,61 | Картометрический метод | 0.10 | - |
| 1091 | 430780,89 | 1301018,79 | Картометрический метод | 0.10 | - |
| 1092 | 430780,53 | 1301020,56 | Картометрический метод | 0.10 | - |
| 1093 | 430758,46 | 1301016,41 | Картометрический метод | 0.10 | - |
| 1094 | 430762,38 | 1300995,52 | Картометрический метод | 0.10 | - |
| 1090 | 430784,85 | 1300999,61 | Картометрический метод | 0.10 | - |
| ЕЗРЗ-3.3 (участок 86, внутренний контур 3) | | | | | |
| 1095 | 430744,95 | 1301021,73 | Картометрический метод | 0.10 | - |

| | | | | | |
|---|-----------|------------|------------------------|------|---|
| 1096 | 430722,78 | 1301137,14 | Картометрический метод | 0.10 | - |
| 1097 | 430666,86 | 1301131,52 | Картометрический метод | 0.10 | - |
| 1098 | 430667,48 | 1301104,63 | Картометрический метод | 0.10 | - |
| 1099 | 430629,90 | 1301103,77 | Картометрический метод | 0.10 | - |
| 1100 | 430630,33 | 1301069,34 | Картометрический метод | 0.10 | - |
| 1101 | 430630,24 | 1301064,84 | Картометрический метод | 0.10 | - |
| 1102 | 430630,31 | 1301040,33 | Картометрический метод | 0.10 | - |
| 1103 | 430674,34 | 1301039,77 | Картометрический метод | 0.10 | - |
| 1104 | 430690,20 | 1301039,57 | Картометрический метод | 0.10 | - |
| 1105 | 430694,43 | 1301013,53 | Картометрический метод | 0.10 | - |
| 1106 | 430722,78 | 1301018,13 | Картометрический метод | 0.10 | - |
| 1095 | 430744,95 | 1301021,73 | Картометрический метод | 0.10 | - |
| ЕЗРЗ-3.3 (участок 86, внутренний контур 4) | | | | | |
| 1107 | 430531,68 | 1301104,28 | Картометрический метод | 0.10 | - |
| 1108 | 430529,95 | 1301117,15 | Картометрический метод | 0.10 | - |
| 1109 | 430505,82 | 1301112,74 | Картометрический метод | 0.10 | - |
| 1110 | 430510,58 | 1301091,40 | Картометрический метод | 0.10 | - |
| 1111 | 430528,87 | 1301094,56 | Картометрический метод | 0.10 | - |
| 1112 | 430527,48 | 1301103,71 | Картометрический метод | 0.10 | - |
| 1107 | 430531,68 | 1301104,28 | Картометрический метод | 0.10 | - |
| ЕЗРЗ-3.3 (участок 86, внутренний контур 5) | | | | | |
| 1113 | 430480,69 | 1301025,91 | Картометрический метод | 0.10 | - |
| 1114 | 430471,44 | 1301075,03 | Картометрический метод | 0.10 | - |
| 1115 | 430452,09 | 1301071,39 | Картометрический метод | 0.10 | - |
| 1116 | 430461,34 | 1301022,27 | Картометрический метод | 0.10 | - |
| 1113 | 430480,69 | 1301025,91 | Картометрический метод | 0.10 | - |
| ЕЗРЗ-3.3 (участок 86, внутренний контур 6) | | | | | |
| 1117 | 430363,33 | 1301032,38 | Картометрический метод | 0.10 | - |
| 1118 | 430313,35 | 1301047,52 | Картометрический метод | 0.10 | - |
| 1119 | 430322,50 | 1300987,24 | Картометрический метод | 0.10 | - |
| 1120 | 430340,89 | 1300990,03 | Картометрический метод | 0.10 | - |
| 1121 | 430340,44 | 1300993,27 | Картометрический метод | 0.10 | - |
| 1122 | 430352,08 | 1300994,85 | Картометрический метод | 0.10 | - |
| 1123 | 430362,95 | 1301031,35 | Картометрический метод | 0.10 | - |
| 1117 | 430363,33 | 1301032,38 | Картометрический метод | 0.10 | - |
| ЕЗРЗ-3.3 (участок 87) | | | | | |

| | | | | | |
|------------------------------|-----------|------------|------------------------|------|---|
| 1124 | 430853,59 | 1301352,48 | Картометрический метод | 0.10 | - |
| 1125 | 430792,93 | 1301371,70 | Картометрический метод | 0.10 | - |
| 1126 | 430783,58 | 1301409,95 | Картометрический метод | 0.10 | - |
| 1127 | 430782,43 | 1301415,40 | Картометрический метод | 0.10 | - |
| 1128 | 430779,18 | 1301430,73 | Картометрический метод | 0.10 | - |
| 1129 | 430775,52 | 1301442,91 | Картометрический метод | 0.10 | - |
| 1130 | 430724,53 | 1301444,28 | Картометрический метод | 0.10 | - |
| 1131 | 430728,65 | 1301425,45 | Картометрический метод | 0.10 | - |
| 1132 | 430736,26 | 1301390,68 | Картометрический метод | 0.10 | - |
| 1133 | 430739,34 | 1301376,57 | Картометрический метод | 0.10 | - |
| 1134 | 430735,04 | 1301364,00 | Картометрический метод | 0.10 | - |
| 1135 | 430760,76 | 1301355,86 | Картометрический метод | 0.10 | - |
| 1136 | 430846,10 | 1301328,82 | Картометрический метод | 0.10 | - |
| 1124 | 430853,59 | 1301352,48 | Картометрический метод | 0.10 | - |
| ЕЗР3-3.3 (участок 88) | | | | | |
| 1137 | 430066,96 | 1300601,15 | Картометрический метод | 0.10 | - |
| 1138 | 430057,69 | 1300641,45 | Картометрический метод | 0.10 | - |
| 1139 | 430028,76 | 1300634,80 | Картометрический метод | 0.10 | - |
| 1140 | 430012,38 | 1300631,03 | Картометрический метод | 0.10 | - |
| 1141 | 429997,47 | 1300695,89 | Картометрический метод | 0.10 | - |
| 1142 | 430009,75 | 1300700,24 | Картометрический метод | 0.10 | - |
| 1143 | 430016,28 | 1300702,56 | Картометрический метод | 0.10 | - |
| 1144 | 430019,38 | 1300704,76 | Картометрический метод | 0.10 | - |
| 1145 | 430029,52 | 1300706,75 | Картометрический метод | 0.10 | - |
| 1146 | 430027,70 | 1300716,01 | Картометрический метод | 0.10 | - |
| 1147 | 430022,32 | 1300740,03 | Картометрический метод | 0.10 | - |
| 1148 | 429989,29 | 1300732,50 | Картометрический метод | 0.10 | - |
| 1149 | 429984,06 | 1300764,19 | Картометрический метод | 0.10 | - |
| 1150 | 429987,78 | 1300765,36 | Картометрический метод | 0.10 | - |
| 1151 | 429991,01 | 1300765,52 | Картометрический метод | 0.10 | - |
| 1152 | 429995,41 | 1300765,76 | Картометрический метод | 0.10 | - |
| 1153 | 429999,04 | 1300764,34 | Картометрический метод | 0.10 | - |
| 1154 | 430002,94 | 1300764,24 | Картометрический метод | 0.10 | - |
| 1155 | 430006,73 | 1300764,45 | Картометрический метод | 0.10 | - |
| 1156 | 430010,41 | 1300765,25 | Картометрический метод | 0.10 | - |
| 1157 | 430017,94 | 1300766,70 | Картометрический метод | 0.10 | - |

| | | | | | |
|------------------------------|-----------|------------|------------------------|------|---|
| 1158 | 430021,50 | 1300768,08 | Картометрический метод | 0.10 | - |
| 1159 | 430022,25 | 1300768,58 | Картометрический метод | 0.10 | - |
| 1160 | 430027,16 | 1300769,99 | Картометрический метод | 0.10 | - |
| 1161 | 430043,13 | 1300771,28 | Картометрический метод | 0.10 | - |
| 1162 | 430034,86 | 1300807,34 | Картометрический метод | 0.10 | - |
| 1163 | 430028,08 | 1300833,91 | Картометрический метод | 0.10 | - |
| 1164 | 430023,85 | 1300850,95 | Картометрический метод | 0.10 | - |
| 1165 | 430021,41 | 1300861,31 | Картометрический метод | 0.10 | - |
| 1166 | 430021,03 | 1300862,99 | Картометрический метод | 0.10 | - |
| 1167 | 430012,71 | 1300863,86 | Картометрический метод | 0.10 | - |
| 1168 | 430004,27 | 1300866,47 | Картометрический метод | 0.10 | - |
| 1169 | 429978,21 | 1300877,08 | Картометрический метод | 0.10 | - |
| 1170 | 429957,04 | 1300880,44 | Картометрический метод | 0.10 | - |
| 1171 | 429954,25 | 1300881,34 | Картометрический метод | 0.10 | - |
| 1172 | 429937,56 | 1300886,77 | Картометрический метод | 0.10 | - |
| 1173 | 429914,62 | 1300884,09 | Картометрический метод | 0.10 | - |
| 1174 | 429891,03 | 1300887,81 | Картометрический метод | 0.10 | - |
| 1175 | 429873,00 | 1300890,81 | Картометрический метод | 0.10 | - |
| 1176 | 429848,32 | 1300888,67 | Картометрический метод | 0.10 | - |
| 1177 | 429850,94 | 1300875,10 | Картометрический метод | 0.10 | - |
| 1178 | 429855,37 | 1300857,60 | Картометрический метод | 0.10 | - |
| 1179 | 429850,43 | 1300856,50 | Картометрический метод | 0.10 | - |
| 1180 | 429830,02 | 1300850,25 | Картометрический метод | 0.10 | - |
| 1181 | 429830,28 | 1300848,69 | Картометрический метод | 0.10 | - |
| 1182 | 429844,71 | 1300788,37 | Картометрический метод | 0.10 | - |
| 1183 | 429864,33 | 1300793,07 | Картометрический метод | 0.10 | - |
| 1184 | 429880,78 | 1300724,28 | Картометрический метод | 0.10 | - |
| 1185 | 429849,23 | 1300716,73 | Картометрический метод | 0.10 | - |
| 1186 | 429864,31 | 1300650,58 | Картометрический метод | 0.10 | - |
| 1187 | 429903,11 | 1300660,56 | Картометрический метод | 0.10 | - |
| 1188 | 429913,08 | 1300621,78 | Картометрический метод | 0.10 | - |
| 1189 | 429914,49 | 1300589,38 | Картометрический метод | 0.10 | - |
| 1137 | 430066,96 | 1300601,15 | Картометрический метод | 0.10 | - |
| ЕЗРЗ-3.3 (участок 89) | | | | | |
| 1190 | 429849,83 | 1300615,39 | Картометрический метод | 0.10 | - |
| 1191 | 429848,12 | 1300622,51 | Картометрический метод | 0.10 | - |

| | | | | | |
|------|-----------|------------|------------------------|------|---|
| 1192 | 429843,33 | 1300643,82 | Картометрический метод | 0.10 | - |
| 1193 | 429841,18 | 1300653,06 | Картометрический метод | 0.10 | - |
| 1194 | 429836,14 | 1300675,51 | Картометрический метод | 0.10 | - |
| 1195 | 429835,34 | 1300678,90 | Картометрический метод | 0.10 | - |
| 1196 | 429834,66 | 1300681,88 | Картометрический метод | 0.10 | - |
| 1197 | 429833,96 | 1300684,86 | Картометрический метод | 0.10 | - |
| 1198 | 429832,99 | 1300688,43 | Картометрический метод | 0.10 | - |
| 1199 | 429829,37 | 1300703,90 | Картометрический метод | 0.10 | - |
| 1200 | 429820,63 | 1300702,27 | Картометрический метод | 0.10 | - |
| 1201 | 429801,76 | 1300697,50 | Картометрический метод | 0.10 | - |
| 1202 | 429800,81 | 1300701,42 | Картометрический метод | 0.10 | - |
| 1203 | 429800,26 | 1300704,43 | Картометрический метод | 0.10 | - |
| 1204 | 429798,70 | 1300711,11 | Картометрический метод | 0.10 | - |
| 1205 | 429794,55 | 1300727,31 | Картометрический метод | 0.10 | - |
| 1206 | 429792,61 | 1300735,03 | Картометрический метод | 0.10 | - |
| 1207 | 429789,37 | 1300745,53 | Картометрический метод | 0.10 | - |
| 1208 | 429786,77 | 1300754,10 | Картометрический метод | 0.10 | - |
| 1209 | 429775,03 | 1300786,52 | Картометрический метод | 0.10 | - |
| 1210 | 429774,71 | 1300787,79 | Картометрический метод | 0.10 | - |
| 1211 | 429772,91 | 1300794,98 | Картометрический метод | 0.10 | - |
| 1212 | 429767,44 | 1300817,53 | Картометрический метод | 0.10 | - |
| 1213 | 429766,16 | 1300822,80 | Картометрический метод | 0.10 | - |
| 1214 | 429780,37 | 1300826,99 | Картометрический метод | 0.10 | - |
| 1215 | 429798,31 | 1300830,74 | Картометрический метод | 0.10 | - |
| 1216 | 429797,56 | 1300833,49 | Картометрический метод | 0.10 | - |
| 1217 | 429796,20 | 1300838,49 | Картометрический метод | 0.10 | - |
| 1218 | 429790,71 | 1300861,49 | Картометрический метод | 0.10 | - |
| 1219 | 429750,62 | 1300854,89 | Картометрический метод | 0.10 | - |
| 1220 | 429740,31 | 1300862,38 | Картометрический метод | 0.10 | - |
| 1221 | 429735,54 | 1300881,89 | Картометрический метод | 0.10 | - |
| 1222 | 429735,10 | 1300883,64 | Картометрический метод | 0.10 | - |
| 1223 | 429680,02 | 1300872,35 | Картометрический метод | 0.10 | - |
| 1224 | 429653,94 | 1300879,94 | Картометрический метод | 0.10 | - |
| 1225 | 429655,08 | 1300873,96 | Картометрический метод | 0.10 | - |
| 1226 | 429655,38 | 1300872,42 | Картометрический метод | 0.10 | - |

| | | | | | |
|------|-----------|------------|------------------------|------|---|
| 1227 | 429657,70 | 1300860,35 | Картометрический метод | 0.10 | - |
| 1228 | 429659,95 | 1300839,34 | Картометрический метод | 0.10 | - |
| 1229 | 429659,95 | 1300838,41 | Картометрический метод | 0.10 | - |
| 1230 | 429656,52 | 1300836,35 | Картометрический метод | 0.10 | - |
| 1231 | 429633,85 | 1300831,30 | Картометрический метод | 0.10 | - |
| 1232 | 429641,01 | 1300799,12 | Картометрический метод | 0.10 | - |
| 1233 | 429651,99 | 1300801,81 | Картометрический метод | 0.10 | - |
| 1234 | 429664,01 | 1300804,66 | Картометрический метод | 0.10 | - |
| 1235 | 429670,95 | 1300806,30 | Картометрический метод | 0.10 | - |
| 1236 | 429672,65 | 1300806,71 | Картометрический метод | 0.10 | - |
| 1237 | 429675,04 | 1300796,44 | Картометрический метод | 0.10 | - |
| 1238 | 429682,01 | 1300756,40 | Картометрический метод | 0.10 | - |
| 1239 | 429710,59 | 1300761,53 | Картометрический метод | 0.10 | - |
| 1240 | 429714,47 | 1300746,59 | Картометрический метод | 0.10 | - |
| 1241 | 429718,98 | 1300724,98 | Картометрический метод | 0.10 | - |
| 1242 | 429720,00 | 1300720,05 | Картометрический метод | 0.10 | - |
| 1243 | 429720,64 | 1300716,97 | Картометрический метод | 0.10 | - |
| 1244 | 429705,92 | 1300715,36 | Картометрический метод | 0.10 | - |
| 1245 | 429702,02 | 1300713,97 | Картометрический метод | 0.10 | - |
| 1246 | 429692,80 | 1300712,62 | Картометрический метод | 0.10 | - |
| 1247 | 429695,93 | 1300695,24 | Картометрический метод | 0.10 | - |
| 1248 | 429700,47 | 1300675,28 | Картометрический метод | 0.10 | - |
| 1249 | 429701,34 | 1300672,42 | Картометрический метод | 0.10 | - |
| 1250 | 429702,99 | 1300659,59 | Картометрический метод | 0.10 | - |
| 1251 | 429708,61 | 1300632,85 | Картометрический метод | 0.10 | - |
| 1252 | 429707,33 | 1300626,96 | Картометрический метод | 0.10 | - |
| 1253 | 429705,09 | 1300616,71 | Картометрический метод | 0.10 | - |
| 1254 | 429703,42 | 1300609,10 | Картометрический метод | 0.10 | - |
| 1255 | 429702,47 | 1300606,32 | Картометрический метод | 0.10 | - |
| 1256 | 429704,02 | 1300580,09 | Картометрический метод | 0.10 | - |
| 1257 | 429704,70 | 1300568,52 | Картометрический метод | 0.10 | - |
| 1258 | 429775,84 | 1300572,47 | Картометрический метод | 0.10 | - |
| 1259 | 429775,36 | 1300584,78 | Картометрический метод | 0.10 | - |
| 1260 | 429779,59 | 1300584,95 | Картометрический метод | 0.10 | - |
| 1261 | 429781,52 | 1300585,20 | Картометрический метод | 0.10 | - |

| | | | | | |
|------------------------------|-----------|------------|------------------------|------|---|
| 1262 | 429807,31 | 1300586,78 | Картометрический метод | 0.10 | - |
| 1263 | 429805,54 | 1300608,28 | Картометрический метод | 0.10 | - |
| 1264 | 429806,97 | 1300608,60 | Картометрический метод | 0.10 | - |
| 1265 | 429826,02 | 1300612,80 | Картометрический метод | 0.10 | - |
| 1266 | 429827,03 | 1300613,13 | Картометрический метод | 0.10 | - |
| 1267 | 429833,77 | 1300612,70 | Картометрический метод | 0.10 | - |
| 1190 | 429849,83 | 1300615,39 | Картометрический метод | 0.10 | - |
| ЕЗРЗ-3.3 (участок 90) | | | | | |
| 1268 | 430093,28 | 1300911,89 | Картометрический метод | 0.10 | - |
| 1269 | 430091,87 | 1300935,48 | Картометрический метод | 0.10 | - |
| 1270 | 430076,32 | 1300934,90 | Картометрический метод | 0.10 | - |
| 1271 | 430075,83 | 1300948,07 | Картометрический метод | 0.10 | - |
| 1272 | 430075,16 | 1300965,95 | Картометрический метод | 0.10 | - |
| 1273 | 430075,05 | 1300968,49 | Картометрический метод | 0.10 | - |
| 1274 | 430073,22 | 1301025,86 | Картометрический метод | 0.10 | - |
| 1275 | 429881,73 | 1301032,93 | Картометрический метод | 0.10 | - |
| 1276 | 429881,53 | 1301024,56 | Картометрический метод | 0.10 | - |
| 1277 | 429880,59 | 1300974,27 | Картометрический метод | 0.10 | - |
| 1278 | 429882,28 | 1300974,18 | Картометрический метод | 0.10 | - |
| 1279 | 429882,27 | 1300963,96 | Картометрический метод | 0.10 | - |
| 1280 | 429882,44 | 1300950,07 | Картометрический метод | 0.10 | - |
| 1281 | 429908,79 | 1300949,97 | Картометрический метод | 0.10 | - |
| 1282 | 429950,58 | 1300948,01 | Картометрический метод | 0.10 | - |
| 1283 | 429971,13 | 1300957,76 | Картометрический метод | 0.10 | - |
| 1284 | 430002,92 | 1300957,49 | Картометрический метод | 0.10 | - |
| 1285 | 430006,42 | 1300957,46 | Картометрический метод | 0.10 | - |
| 1286 | 430023,84 | 1300953,54 | Картометрический метод | 0.10 | - |
| 1287 | 430024,87 | 1300953,47 | Картометрический метод | 0.10 | - |
| 1288 | 430030,08 | 1300953,76 | Картометрический метод | 0.10 | - |
| 1289 | 430040,65 | 1300951,42 | Картометрический метод | 0.10 | - |
| 1290 | 430049,85 | 1300934,41 | Картометрический метод | 0.10 | - |
| 1291 | 430042,40 | 1300929,82 | Картометрический метод | 0.10 | - |
| 1292 | 430034,87 | 1300930,25 | Картометрический метод | 0.10 | - |
| 1293 | 430032,47 | 1300922,79 | Картометрический метод | 0.10 | - |
| 1294 | 430032,30 | 1300912,38 | Картометрический метод | 0.10 | - |
| 1295 | 430038,03 | 1300906,31 | Картометрический метод | 0.10 | - |

| | | | | | |
|------------------------------|-----------|------------|------------------------|------|---|
| 1296 | 430041,15 | 1300903,85 | Картометрический метод | 0.10 | - |
| 1297 | 430042,90 | 1300903,63 | Картометрический метод | 0.10 | - |
| 1298 | 430048,46 | 1300903,02 | Картометрический метод | 0.10 | - |
| 1299 | 430059,71 | 1300901,70 | Картометрический метод | 0.10 | - |
| 1300 | 430074,67 | 1300881,68 | Картометрический метод | 0.10 | - |
| 1301 | 430084,34 | 1300878,89 | Картометрический метод | 0.10 | - |
| 1302 | 430083,64 | 1300895,13 | Картометрический метод | 0.10 | - |
| 1303 | 430091,45 | 1300908,12 | Картометрический метод | 0.10 | - |
| 1268 | 430093,28 | 1300911,89 | Картометрический метод | 0.10 | - |
| ЕЗР3-3.3 (участок 91) | | | | | |
| 1304 | 430126,90 | 1301158,79 | Картометрический метод | 0.10 | - |
| 1305 | 430114,89 | 1301164,42 | Картометрический метод | 0.10 | - |
| 1306 | 430112,65 | 1301163,93 | Картометрический метод | 0.10 | - |
| 1307 | 430101,54 | 1301159,79 | Картометрический метод | 0.10 | - |
| 1308 | 430061,81 | 1301171,27 | Картометрический метод | 0.10 | - |
| 1309 | 430038,63 | 1301176,97 | Картометрический метод | 0.10 | - |
| 1310 | 430040,23 | 1301168,39 | Картометрический метод | 0.10 | - |
| 1311 | 430038,36 | 1301154,31 | Картометрический метод | 0.10 | - |
| 1312 | 430034,17 | 1301144,61 | Картометрический метод | 0.10 | - |
| 1313 | 430113,49 | 1301118,85 | Картометрический метод | 0.10 | - |
| 1314 | 430117,27 | 1301130,10 | Картометрический метод | 0.10 | - |
| 1304 | 430126,90 | 1301158,79 | Картометрический метод | 0.10 | - |
| ЕЗР3-3.3 (участок 92) | | | | | |
| 1315 | 430187,89 | 1301232,75 | Картометрический метод | 0.10 | - |
| 1316 | 430176,97 | 1301236,09 | Картометрический метод | 0.10 | - |
| 1317 | 430162,70 | 1301240,00 | Картометрический метод | 0.10 | - |
| 1318 | 430137,79 | 1301247,08 | Картометрический метод | 0.10 | - |
| 1319 | 430138,80 | 1301250,11 | Картометрический метод | 0.10 | - |
| 1320 | 430156,72 | 1301309,07 | Картометрический метод | 0.10 | - |
| 1321 | 430066,13 | 1301340,43 | Картометрический метод | 0.10 | - |
| 1322 | 430060,04 | 1301342,44 | Картометрический метод | 0.10 | - |
| 1323 | 430031,30 | 1301352,01 | Картометрический метод | 0.10 | - |
| 1324 | 430015,26 | 1301357,35 | Картометрический метод | 0.10 | - |
| 1325 | 429991,64 | 1301365,21 | Картометрический метод | 0.10 | - |
| 1326 | 429983,02 | 1301368,08 | Картометрический метод | 0.10 | - |
| 1327 | 429941,40 | 1301245,58 | Картометрический метод | 0.10 | - |

| | | | | | |
|------------------------------|-----------|------------|------------------------|------|---|
| 1328 | 429986,03 | 1301229,39 | Картометрический метод | 0.10 | - |
| 1329 | 430005,64 | 1301224,20 | Картометрический метод | 0.10 | - |
| 1330 | 430025,44 | 1301218,96 | Картометрический метод | 0.10 | - |
| 1331 | 430043,80 | 1301213,87 | Картометрический метод | 0.10 | - |
| 1332 | 430046,52 | 1301213,01 | Картометрический метод | 0.10 | - |
| 1333 | 430045,88 | 1301210,75 | Картометрический метод | 0.10 | - |
| 1334 | 430121,24 | 1301191,28 | Картометрический метод | 0.10 | - |
| 1335 | 430121,62 | 1301192,49 | Картометрический метод | 0.10 | - |
| 1336 | 430122,20 | 1301194,34 | Картометрический метод | 0.10 | - |
| 1337 | 430125,64 | 1301205,01 | Картометрический метод | 0.10 | - |
| 1338 | 430163,75 | 1301192,85 | Картометрический метод | 0.10 | - |
| 1339 | 430173,78 | 1301189,57 | Картометрический метод | 0.10 | - |
| 1315 | 430187,89 | 1301232,75 | Картометрический метод | 0.10 | - |
| ЕЗР3-3.3 (участок 93) | | | | | |
| 1340 | 429888,84 | 1301784,64 | Картометрический метод | 0.10 | - |
| 1341 | 429870,53 | 1301791,06 | Картометрический метод | 0.10 | - |
| 1342 | 429841,94 | 1301801,33 | Картометрический метод | 0.10 | - |
| 1343 | 429840,21 | 1301801,81 | Картометрический метод | 0.10 | - |
| 1344 | 429826,77 | 1301767,24 | Картометрический метод | 0.10 | - |
| 1345 | 429824,41 | 1301761,17 | Картометрический метод | 0.10 | - |
| 1346 | 429820,52 | 1301751,15 | Картометрический метод | 0.10 | - |
| 1347 | 429794,53 | 1301675,00 | Картометрический метод | 0.10 | - |
| 1348 | 429834,88 | 1301661,08 | Картометрический метод | 0.10 | - |
| 1349 | 429859,00 | 1301652,84 | Картометрический метод | 0.10 | - |
| 1350 | 429879,71 | 1301713,75 | Картометрический метод | 0.10 | - |
| 1351 | 429866,17 | 1301718,36 | Картометрический метод | 0.10 | - |
| 1352 | 429869,08 | 1301726,92 | Картометрический метод | 0.10 | - |
| 1353 | 429884,30 | 1301771,69 | Картометрический метод | 0.10 | - |
| 1340 | 429888,84 | 1301784,64 | Картометрический метод | 0.10 | - |
| ЕЗР3-3.3 (участок 94) | | | | | |
| 1354 | 429775,69 | 1299882,55 | Картометрический метод | 0.10 | - |
| 1355 | 429694,64 | 1299966,36 | Картометрический метод | 0.10 | - |
| 1356 | 429665,27 | 1299938,15 | Картометрический метод | 0.10 | - |
| 1357 | 429662,29 | 1299941,43 | Картометрический метод | 0.10 | - |
| 1358 | 429628,60 | 1299909,31 | Картометрический метод | 0.10 | - |
| 1359 | 429549,78 | 1299838,35 | Картометрический метод | 0.10 | - |

| | | | | | |
|------------------------------|-----------|------------|------------------------|------|---|
| 1360 | 429554,57 | 1299831,59 | Картометрический метод | 0.10 | - |
| 1361 | 429601,74 | 1299765,06 | Картометрический метод | 0.10 | - |
| 1362 | 429619,61 | 1299780,86 | Картометрический метод | 0.10 | - |
| 1363 | 429613,63 | 1299791,04 | Картометрический метод | 0.10 | - |
| 1364 | 429623,02 | 1299806,16 | Картометрический метод | 0.10 | - |
| 1365 | 429635,49 | 1299824,39 | Картометрический метод | 0.10 | - |
| 1366 | 429638,66 | 1299822,04 | Картометрический метод | 0.10 | - |
| 1367 | 429646,91 | 1299815,95 | Картометрический метод | 0.10 | - |
| 1368 | 429655,19 | 1299809,83 | Картометрический метод | 0.10 | - |
| 1369 | 429665,64 | 1299802,12 | Картометрический метод | 0.10 | - |
| 1370 | 429676,41 | 1299809,94 | Картометрический метод | 0.10 | - |
| 1371 | 429728,37 | 1299837,33 | Картометрический метод | 0.10 | - |
| 1372 | 429752,97 | 1299860,84 | Картометрический метод | 0.10 | - |
| 1354 | 429775,69 | 1299882,55 | Картометрический метод | 0.10 | - |
| ЕЗР3-3.3 (участок 95) | | | | | |
| 1373 | 429585,81 | 1300169,50 | Картометрический метод | 0.10 | - |
| 1374 | 429576,75 | 1300181,95 | Картометрический метод | 0.10 | - |
| 1375 | 429572,36 | 1300178,07 | Картометрический метод | 0.10 | - |
| 1376 | 429567,28 | 1300184,15 | Картометрический метод | 0.10 | - |
| 1377 | 429560,50 | 1300178,93 | Картометрический метод | 0.10 | - |
| 1378 | 429553,68 | 1300187,61 | Картометрический метод | 0.10 | - |
| 1379 | 429559,97 | 1300192,91 | Картометрический метод | 0.10 | - |
| 1380 | 429544,30 | 1300204,65 | Картометрический метод | 0.10 | - |
| 1381 | 429552,13 | 1300213,92 | Картометрический метод | 0.10 | - |
| 1382 | 429522,64 | 1300235,84 | Картометрический метод | 0.10 | - |
| 1383 | 429505,84 | 1300218,01 | Картометрический метод | 0.10 | - |
| 1384 | 429499,73 | 1300210,85 | Картометрический метод | 0.10 | - |
| 1385 | 429498,24 | 1300209,10 | Картометрический метод | 0.10 | - |
| 1386 | 429503,84 | 1300202,20 | Картометрический метод | 0.10 | - |
| 1387 | 429491,29 | 1300190,11 | Картометрический метод | 0.10 | - |
| 1388 | 429490,45 | 1300189,28 | Картометрический метод | 0.10 | - |
| 1389 | 429487,21 | 1300185,80 | Картометрический метод | 0.10 | - |
| 1390 | 429481,15 | 1300179,40 | Картометрический метод | 0.10 | - |
| 1391 | 429499,95 | 1300153,99 | Картометрический метод | 0.10 | - |
| 1392 | 429518,75 | 1300128,57 | Картометрический метод | 0.10 | - |
| 1393 | 429521,14 | 1300125,09 | Картометрический метод | 0.10 | - |

| | | | | | |
|------------------------------|-----------|------------|------------------------|------|---|
| 1394 | 429522,31 | 1300123,50 | Картометрический метод | 0.10 | - |
| 1395 | 429526,85 | 1300126,61 | Картометрический метод | 0.10 | - |
| 1396 | 429531,32 | 1300129,68 | Картометрический метод | 0.10 | - |
| 1373 | 429585,81 | 1300169,50 | Картометрический метод | 0.10 | - |
| ЕЗР3-3.3 (участок 96) | | | | | |
| 1397 | 429332,74 | 1300323,06 | Картометрический метод | 0.10 | - |
| 1398 | 429309,30 | 1300358,59 | Картометрический метод | 0.10 | - |
| 1399 | 429296,82 | 1300378,01 | Картометрический метод | 0.10 | - |
| 1400 | 429295,82 | 1300379,54 | Картометрический метод | 0.10 | - |
| 1401 | 429271,82 | 1300369,93 | Картометрический метод | 0.10 | - |
| 1402 | 429265,03 | 1300386,81 | Картометрический метод | 0.10 | - |
| 1403 | 429270,39 | 1300388,96 | Картометрический метод | 0.10 | - |
| 1404 | 429265,33 | 1300401,52 | Картометрический метод | 0.10 | - |
| 1405 | 429261,58 | 1300400,01 | Картометрический метод | 0.10 | - |
| 1406 | 429236,21 | 1300393,67 | Картометрический метод | 0.10 | - |
| 1407 | 429231,51 | 1300391,39 | Картометрический метод | 0.10 | - |
| 1408 | 429220,23 | 1300387,54 | Картометрический метод | 0.10 | - |
| 1409 | 429198,14 | 1300383,81 | Картометрический метод | 0.10 | - |
| 1410 | 429184,80 | 1300382,34 | Картометрический метод | 0.10 | - |
| 1411 | 429172,37 | 1300381,62 | Картометрический метод | 0.10 | - |
| 1412 | 429167,66 | 1300381,41 | Картометрический метод | 0.10 | - |
| 1413 | 429164,92 | 1300385,74 | Картометрический метод | 0.10 | - |
| 1414 | 429163,56 | 1300385,10 | Картометрический метод | 0.10 | - |
| 1415 | 429158,25 | 1300396,45 | Картометрический метод | 0.10 | - |
| 1416 | 429153,15 | 1300408,49 | Картометрический метод | 0.10 | - |
| 1417 | 429162,43 | 1300412,96 | Картометрический метод | 0.10 | - |
| 1418 | 429212,45 | 1300430,10 | Картометрический метод | 0.10 | - |
| 1419 | 429278,92 | 1300465,63 | Картометрический метод | 0.10 | - |
| 1420 | 429275,64 | 1300473,60 | Картометрический метод | 0.10 | - |
| 1421 | 429270,89 | 1300482,81 | Картометрический метод | 0.10 | - |
| 1422 | 429268,35 | 1300485,59 | Картометрический метод | 0.10 | - |
| 1423 | 429258,29 | 1300492,32 | Картометрический метод | 0.10 | - |
| 1424 | 429244,13 | 1300496,25 | Картометрический метод | 0.10 | - |
| 1425 | 429237,47 | 1300521,93 | Картометрический метод | 0.10 | - |
| 1426 | 429235,41 | 1300529,88 | Картометрический метод | 0.10 | - |
| 1427 | 429267,63 | 1300537,56 | Картометрический метод | 0.10 | - |

| | | | | | |
|------|-----------|------------|------------------------|------|---|
| 1428 | 429239,80 | 1300598,44 | Картометрический метод | 0.10 | - |
| 1429 | 429222,29 | 1300588,89 | Картометрический метод | 0.10 | - |
| 1430 | 429218,60 | 1300585,47 | Картометрический метод | 0.10 | - |
| 1431 | 429205,07 | 1300611,82 | Картометрический метод | 0.10 | - |
| 1432 | 429185,61 | 1300598,60 | Картометрический метод | 0.10 | - |
| 1433 | 429159,58 | 1300591,24 | Картометрический метод | 0.10 | - |
| 1434 | 429115,61 | 1300578,80 | Картометрический метод | 0.10 | - |
| 1435 | 429097,25 | 1300573,01 | Картометрический метод | 0.10 | - |
| 1436 | 429065,02 | 1300563,10 | Картометрический метод | 0.10 | - |
| 1437 | 429056,24 | 1300560,40 | Картометрический метод | 0.10 | - |
| 1438 | 429087,65 | 1300520,42 | Картометрический метод | 0.10 | - |
| 1439 | 429111,62 | 1300528,92 | Картометрический метод | 0.10 | - |
| 1440 | 429122,76 | 1300505,26 | Картометрический метод | 0.10 | - |
| 1441 | 429125,40 | 1300499,89 | Картометрический метод | 0.10 | - |
| 1442 | 429093,70 | 1300495,07 | Картометрический метод | 0.10 | - |
| 1443 | 429079,70 | 1300491,55 | Картометрический метод | 0.10 | - |
| 1444 | 429059,28 | 1300486,05 | Картометрический метод | 0.10 | - |
| 1445 | 429059,79 | 1300484,15 | Картометрический метод | 0.10 | - |
| 1446 | 429061,35 | 1300478,94 | Картометрический метод | 0.10 | - |
| 1447 | 429062,81 | 1300473,83 | Картометрический метод | 0.10 | - |
| 1448 | 429067,78 | 1300454,79 | Картометрический метод | 0.10 | - |
| 1449 | 429069,52 | 1300444,50 | Картометрический метод | 0.10 | - |
| 1450 | 429048,00 | 1300436,57 | Картометрический метод | 0.10 | - |
| 1451 | 429064,86 | 1300374,38 | Картометрический метод | 0.10 | - |
| 1452 | 429073,13 | 1300341,87 | Картометрический метод | 0.10 | - |
| 1453 | 429023,62 | 1300307,97 | Картометрический метод | 0.10 | - |
| 1454 | 429048,80 | 1300271,18 | Картометрический метод | 0.10 | - |
| 1455 | 429057,51 | 1300258,46 | Картометрический метод | 0.10 | - |
| 1456 | 429082,28 | 1300275,40 | Картометрический метод | 0.10 | - |
| 1457 | 429087,73 | 1300270,63 | Картометрический метод | 0.10 | - |
| 1458 | 429096,79 | 1300267,95 | Картометрический метод | 0.10 | - |
| 1459 | 429117,83 | 1300262,66 | Картометрический метод | 0.10 | - |
| 1460 | 429122,25 | 1300261,88 | Картометрический метод | 0.10 | - |
| 1461 | 429127,65 | 1300260,37 | Картометрический метод | 0.10 | - |
| 1462 | 429146,40 | 1300247,95 | Картометрический метод | 0.10 | - |

| | | | | | |
|------------------------------|-----------|------------|------------------------|------|---|
| 1463 | 429157,55 | 1300253,83 | Картометрический метод | 0.10 | - |
| 1464 | 429188,97 | 1300270,39 | Картометрический метод | 0.10 | - |
| 1465 | 429251,86 | 1300164,32 | Картометрический метод | 0.10 | - |
| 1466 | 429311,52 | 1300202,24 | Картометрический метод | 0.10 | - |
| 1467 | 429308,77 | 1300209,19 | Картометрический метод | 0.10 | - |
| 1468 | 429272,17 | 1300272,78 | Картометрический метод | 0.10 | - |
| 1469 | 429287,08 | 1300285,16 | Картометрический метод | 0.10 | - |
| 1470 | 429302,91 | 1300298,30 | Картометрический метод | 0.10 | - |
| 1397 | 429332,74 | 1300323,06 | Картометрический метод | 0.10 | - |
| ЕЗРЗ-3.3 (участок 97) | | | | | |
| 1471 | 429345,88 | 1300918,34 | Картометрический метод | 0.10 | - |
| 1472 | 429309,68 | 1300957,93 | Картометрический метод | 0.10 | - |
| 1473 | 429296,29 | 1300950,82 | Картометрический метод | 0.10 | - |
| 1474 | 429274,37 | 1300938,19 | Картометрический метод | 0.10 | - |
| 1475 | 429193,42 | 1300891,92 | Картометрический метод | 0.10 | - |
| 1476 | 429163,28 | 1300882,15 | Картометрический метод | 0.10 | - |
| 1477 | 429159,77 | 1300880,81 | Картометрический метод | 0.10 | - |
| 1478 | 429140,72 | 1300873,53 | Картометрический метод | 0.10 | - |
| 1479 | 429146,13 | 1300857,04 | Картометрический метод | 0.10 | - |
| 1480 | 429150,94 | 1300843,80 | Картометрический метод | 0.10 | - |
| 1481 | 429152,01 | 1300844,23 | Картометрический метод | 0.10 | - |
| 1482 | 429159,38 | 1300847,19 | Картометрический метод | 0.10 | - |
| 1483 | 429169,15 | 1300851,12 | Картометрический метод | 0.10 | - |
| 1484 | 429171,00 | 1300851,86 | Картометрический метод | 0.10 | - |
| 1485 | 429183,13 | 1300848,74 | Картометрический метод | 0.10 | - |
| 1486 | 429188,30 | 1300847,73 | Картометрический метод | 0.10 | - |
| 1487 | 429229,71 | 1300865,88 | Картометрический метод | 0.10 | - |
| 1471 | 429345,88 | 1300918,34 | Картометрический метод | 0.10 | - |
| ЕЗРЗ-3.3 (участок 98) | | | | | |
| 1488 | 429158,19 | 1300931,35 | Картометрический метод | 0.10 | - |
| 1489 | 429140,92 | 1300988,31 | Картометрический метод | 0.10 | - |
| 1490 | 429134,31 | 1300986,49 | Картометрический метод | 0.10 | - |
| 1491 | 429129,93 | 1300985,77 | Картометрический метод | 0.10 | - |
| 1492 | 429125,30 | 1300984,32 | Картометрический метод | 0.10 | - |
| 1493 | 429110,63 | 1300979,76 | Картометрический метод | 0.10 | - |
| 1494 | 429104,76 | 1300977,93 | Картометрический метод | 0.10 | - |

| | | | | | |
|--|-----------|------------|------------------------|------|---|
| 1495 | 429124,24 | 1300921,47 | Картометрический метод | 0.10 | - |
| 1488 | 429158,19 | 1300931,35 | Картометрический метод | 0.10 | - |
| ЕЗРЗ-3.3 (участок 99, внешний контур) | | | | | |
| 1496 | 428917,46 | 1300547,45 | Картометрический метод | 0.10 | - |
| 1497 | 428874,66 | 1300609,10 | Картометрический метод | 0.10 | - |
| 1498 | 428862,55 | 1300628,79 | Картометрический метод | 0.10 | - |
| 1499 | 428851,27 | 1300648,46 | Картометрический метод | 0.10 | - |
| 1500 | 428837,63 | 1300681,40 | Картометрический метод | 0.10 | - |
| 1501 | 428833,15 | 1300698,43 | Картометрический метод | 0.10 | - |
| 1502 | 428833,87 | 1300701,40 | Картометрический метод | 0.10 | - |
| 1503 | 428838,91 | 1300722,33 | Картометрический метод | 0.10 | - |
| 1504 | 428844,31 | 1300744,83 | Картометрический метод | 0.10 | - |
| 1505 | 428849,98 | 1300764,75 | Картометрический метод | 0.10 | - |
| 1506 | 428858,38 | 1300793,65 | Картометрический метод | 0.10 | - |
| 1507 | 428861,98 | 1300807,57 | Картометрический метод | 0.10 | - |
| 1508 | 428865,87 | 1300824,74 | Картометрический метод | 0.10 | - |
| 1509 | 428870,70 | 1300841,51 | Картометрический метод | 0.10 | - |
| 1510 | 428872,45 | 1300846,51 | Картометрический метод | 0.10 | - |
| 1511 | 428853,16 | 1300849,69 | Картометрический метод | 0.10 | - |
| 1512 | 428825,29 | 1300847,20 | Картометрический метод | 0.10 | - |
| 1513 | 428798,72 | 1300844,83 | Картометрический метод | 0.10 | - |
| 1514 | 428794,02 | 1300856,00 | Картометрический метод | 0.10 | - |
| 1515 | 428708,29 | 1300865,64 | Картометрический метод | 0.10 | - |
| 1516 | 428674,53 | 1300866,47 | Картометрический метод | 0.10 | - |
| 1517 | 428668,08 | 1300866,87 | Картометрический метод | 0.10 | - |
| 1518 | 428687,07 | 1300805,12 | Картометрический метод | 0.10 | - |
| 1519 | 428696,26 | 1300775,45 | Картометрический метод | 0.10 | - |
| 1520 | 428704,89 | 1300749,57 | Картометрический метод | 0.10 | - |
| 1521 | 428724,84 | 1300703,56 | Картометрический метод | 0.10 | - |
| 1522 | 428738,95 | 1300670,33 | Картометрический метод | 0.10 | - |
| 1523 | 428745,04 | 1300663,50 | Картометрический метод | 0.10 | - |
| 1524 | 428761,54 | 1300630,20 | Картометрический метод | 0.10 | - |
| 1525 | 428829,59 | 1300516,27 | Картометрический метод | 0.10 | - |
| 1526 | 428837,77 | 1300519,39 | Картометрический метод | 0.10 | - |
| 1527 | 428868,46 | 1300531,08 | Картометрический метод | 0.10 | - |
| 1528 | 428883,85 | 1300537,51 | Картометрический метод | 0.10 | - |

| 1496 | 428917,46 | 1300547,45 | Картометрический метод | 0.10 | - |
|--|---------------|------------|---|--|---|
| ЕЗРЗ-3.3 (участок 99, внутренний контур) | | | | | |
| 1529 | 428829,85 | 1300795,70 | Картометрический метод | 0.10 | - |
| 1530 | 428809,88 | 1300797,19 | Картометрический метод | 0.10 | - |
| 1531 | 428806,33 | 1300749,46 | Картометрический метод | 0.10 | - |
| 1532 | 428826,30 | 1300747,97 | Картометрический метод | 0.10 | - |
| 1529 | 428829,85 | 1300795,70 | Картометрический метод | 0.10 | - |
| 3. Сведения о характерных точках части (частей) границы объекта | | | | | |
| Обозначение характерных точек границ | Координаты, м | | Метод определения координат характерной точки | Средняя квадратическая погрешность положения характерной точки (Mt), м | Описание обозначения точки на местности (при наличии) |
| | X | Y | | | |
| 1 | 2 | 3 | 4 | 5 | 6 |
| - | - | - | - | - | - |

**Единая зона регулирования застройки и хозяйственной деятельности, подзона 3,
вид 4 (индекс подзоны ЕЗРЗ-3.4)
объектов культурного наследия, расположенных на территории г. Калуга**

Раздел 1

| Сведения об объекте | | |
|---------------------|--|--|
| № п/п | Характеристики объекта | Описание характеристик |
| 1 | 2 | 3 |
| 1 | Местоположение объекта | Калужская область, г. Калуга |
| 2 | Площадь объекта +/- величина погрешности определения площади (P+/- Дельта P) | Общая площадь: 349 624,53 м ² ± 207 м ² Участок 100: 14 208,37 м ² ± 42 м ² Участок 101: 2848,67 м ² ± 19 м ² Участок 102: 11 895,35 м ² ± 38 м ² Участок 103: 7688,56 м ² ± 31 м ² Участок 104: 6162,01 м ² ± 27 м ² Участок 105: 52 956,45 м ² ± 81 м ² Участок 106: 107 653,17 м ² ± 115 м ² Участок 107: 10 702,93 м ² ± 36 м ² Участок 108: 5206,22 м ² ± 25 м ² Участок 109: 128 516,39 м ² ± 125 м ² Участок 110: 1786,41 м ² ± 15 м ² |
| 3 | Иные характеристики объекта | - |

Раздел 2

| Сведения о местоположении границ объекта | | | | | |
|---|---------------------------------|---|---|---|---|
| 1. Система координат МСК-40 | | | | | |
| 2. Сведения о характерных точках границ объекта | | | | | |
| Обозначение характерных точек границ | Координаты, м | | Метод определения координат характерной точки | Средняя квадратическая погрешность положения характерной точки (Mt), м | Описание обозначения точки на местности (при наличии) |
| | Геодезическая система координат | | | | |
| | X | Y | | | |

| 1 | 2 | 3 | 4 | 5 | 6 |
|-------------------------------|-----------|------------|------------------------|------|---|
| ЕЗРЗ-3.4 (участок 100) | | | | | |
| 1 | 431474,58 | 1299421,31 | Картометрический метод | 0.10 | - |
| 2 | 431455,92 | 1299441,94 | Картометрический метод | 0.10 | - |
| 3 | 431444,54 | 1299439,28 | Картометрический метод | 0.10 | - |
| 4 | 431438,58 | 1299437,54 | Картометрический метод | 0.10 | - |
| 5 | 431431,87 | 1299435,69 | Картометрический метод | 0.10 | - |
| 6 | 431424,09 | 1299433,56 | Картометрический метод | 0.10 | - |
| 7 | 431399,09 | 1299431,71 | Картометрический метод | 0.10 | - |
| 8 | 431388,92 | 1299467,47 | Картометрический метод | 0.10 | - |
| 9 | 431362,62 | 1299612,86 | Картометрический метод | 0.10 | - |
| 10 | 431361,58 | 1299618,34 | Картометрический метод | 0.10 | - |
| 11 | 431350,03 | 1299615,92 | Картометрический метод | 0.10 | - |
| 12 | 431346,02 | 1299615,08 | Картометрический метод | 0.10 | - |
| 13 | 431344,04 | 1299614,88 | Картометрический метод | 0.10 | - |
| 14 | 431335,90 | 1299613,42 | Картометрический метод | 0.10 | - |
| 15 | 431332,95 | 1299609,39 | Картометрический метод | 0.10 | - |
| 16 | 431332,51 | 1299601,26 | Картометрический метод | 0.10 | - |
| 17 | 431321,98 | 1299592,03 | Картометрический метод | 0.10 | - |
| 18 | 431313,53 | 1299582,24 | Картометрический метод | 0.10 | - |
| 19 | 431314,89 | 1299573,35 | Картометрический метод | 0.10 | - |
| 20 | 431315,09 | 1299572,07 | Картометрический метод | 0.10 | - |
| 21 | 431316,33 | 1299563,75 | Картометрический метод | 0.10 | - |
| 22 | 431316,97 | 1299559,54 | Картометрический метод | 0.10 | - |
| 23 | 431318,90 | 1299546,74 | Картометрический метод | 0.10 | - |
| 24 | 431321,03 | 1299532,63 | Картометрический метод | 0.10 | - |
| 25 | 431322,31 | 1299524,12 | Картометрический метод | 0.10 | - |
| 26 | 431323,88 | 1299513,82 | Картометрический метод | 0.10 | - |
| 27 | 431324,83 | 1299507,50 | Картометрический метод | 0.10 | - |
| 28 | 431326,35 | 1299497,50 | Картометрический метод | 0.10 | - |
| 29 | 431327,25 | 1299491,58 | Картометрический метод | 0.10 | - |
| 30 | 431334,10 | 1299436,45 | Картометрический метод | 0.10 | - |
| 31 | 431338,03 | 1299429,34 | Картометрический метод | 0.10 | - |
| 32 | 431354,25 | 1299404,88 | Картометрический метод | 0.10 | - |
| 33 | 431362,48 | 1299407,07 | Картометрический метод | 0.10 | - |
| 34 | 431368,08 | 1299408,53 | Картометрический метод | 0.10 | - |

| | | | | | |
|-------------------------------|-----------|------------|------------------------|------|---|
| 35 | 431371,19 | 1299409,49 | Картометрический метод | 0.10 | - |
| 36 | 431376,76 | 1299412,13 | Картометрический метод | 0.10 | - |
| 37 | 431440,19 | 1299380,98 | Картометрический метод | 0.10 | - |
| 1 | 431474,58 | 1299421,31 | Картометрический метод | 0.10 | - |
| ЕЗРЗ-3.4 (участок 101) | | | | | |
| 38 | 431221,49 | 1299487,63 | Картометрический метод | 0.10 | - |
| 39 | 431219,42 | 1299504,64 | Картометрический метод | 0.10 | - |
| 40 | 431140,36 | 1299490,42 | Картометрический метод | 0.10 | - |
| 41 | 431146,89 | 1299454,10 | Картометрический метод | 0.10 | - |
| 42 | 431164,86 | 1299456,14 | Картометрический метод | 0.10 | - |
| 43 | 431184,77 | 1299458,40 | Картометрический метод | 0.10 | - |
| 44 | 431189,39 | 1299460,26 | Картометрический метод | 0.10 | - |
| 45 | 431207,22 | 1299463,83 | Картометрический метод | 0.10 | - |
| 46 | 431218,65 | 1299482,55 | Картометрический метод | 0.10 | - |
| 38 | 431221,49 | 1299487,63 | Картометрический метод | 0.10 | - |
| ЕЗРЗ-3.4 (участок 102) | | | | | |
| 47 | 431213,12 | 1299556,40 | Картометрический метод | 0.10 | - |
| 48 | 431193,13 | 1299574,15 | Картометрический метод | 0.10 | - |
| 49 | 431191,19 | 1299575,64 | Картометрический метод | 0.10 | - |
| 50 | 431186,33 | 1299588,89 | Картометрический метод | 0.10 | - |
| 51 | 431179,61 | 1299602,95 | Картометрический метод | 0.10 | - |
| 52 | 431173,32 | 1299614,79 | Картометрический метод | 0.10 | - |
| 53 | 431157,18 | 1299646,44 | Картометрический метод | 0.10 | - |
| 54 | 431074,71 | 1299628,28 | Картометрический метод | 0.10 | - |
| 55 | 431057,18 | 1299624,42 | Картометрический метод | 0.10 | - |
| 56 | 431051,54 | 1299623,27 | Картометрический метод | 0.10 | - |
| 57 | 431070,72 | 1299530,15 | Картометрический метод | 0.10 | - |
| 47 | 431213,12 | 1299556,40 | Картометрический метод | 0.10 | - |
| ЕЗРЗ-3.4 (участок 103) | | | | | |
| 58 | 431435,87 | 1300487,67 | Картометрический метод | 0.10 | - |
| 59 | 431434,01 | 1300496,44 | Картометрический метод | 0.10 | - |
| 60 | 431433,34 | 1300499,57 | Картометрический метод | 0.10 | - |
| 61 | 431428,77 | 1300521,03 | Картометрический метод | 0.10 | - |
| 62 | 431418,83 | 1300567,65 | Картометрический метод | 0.10 | - |
| 63 | 431414,35 | 1300596,77 | Картометрический метод | 0.10 | - |
| 64 | 431409,98 | 1300613,28 | Картометрический метод | 0.10 | - |

| | | | | | |
|-------------------------------|-----------|------------|------------------------|------|---|
| 65 | 431407,35 | 1300623,20 | Картометрический метод | 0.10 | - |
| 66 | 431406,51 | 1300626,37 | Картометрический метод | 0.10 | - |
| 67 | 431404,03 | 1300635,75 | Картометрический метод | 0.10 | - |
| 68 | 431400,20 | 1300650,19 | Картометрический метод | 0.10 | - |
| 69 | 431384,40 | 1300644,40 | Картометрический метод | 0.10 | - |
| 70 | 431358,88 | 1300635,05 | Картометрический метод | 0.10 | - |
| 71 | 431391,06 | 1300471,30 | Картометрический метод | 0.10 | - |
| 58 | 431435,87 | 1300487,67 | Картометрический метод | 0.10 | - |
| ЕЗРЗ-3.4 (участок 104) | | | | | |
| 72 | 431342,93 | 1300858,53 | Картометрический метод | 0.10 | - |
| 73 | 431337,50 | 1300886,10 | Картометрический метод | 0.10 | - |
| 74 | 431324,86 | 1300950,31 | Картометрический метод | 0.10 | - |
| 75 | 431269,38 | 1300929,35 | Картометрический метод | 0.10 | - |
| 76 | 431254,12 | 1300923,58 | Картометрический метод | 0.10 | - |
| 77 | 431265,26 | 1300885,18 | Картометрический метод | 0.10 | - |
| 78 | 431280,03 | 1300845,92 | Картометрический метод | 0.10 | - |
| 79 | 431329,03 | 1300855,61 | Картометрический метод | 0.10 | - |
| 80 | 431335,83 | 1300857,08 | Картометрический метод | 0.10 | - |
| 81 | 431338,38 | 1300857,65 | Картометрический метод | 0.10 | - |
| 82 | 431339,86 | 1300857,93 | Картометрический метод | 0.10 | - |
| 72 | 431342,93 | 1300858,53 | Картометрический метод | 0.10 | - |
| ЕЗРЗ-3.4 (участок 105) | | | | | |
| 83 | 431279,05 | 1300576,36 | Картометрический метод | 0.10 | - |
| 84 | 431273,43 | 1300608,72 | Картометрический метод | 0.10 | - |
| 85 | 431271,90 | 1300617,53 | Картометрический метод | 0.10 | - |
| 86 | 431269,27 | 1300629,97 | Картометрический метод | 0.10 | - |
| 87 | 431266,25 | 1300649,34 | Картометрический метод | 0.10 | - |
| 88 | 431244,33 | 1300759,33 | Картометрический метод | 0.10 | - |
| 89 | 431242,21 | 1300769,75 | Картометрический метод | 0.10 | - |
| 90 | 431239,69 | 1300781,36 | Картометрический метод | 0.10 | - |
| 91 | 431238,11 | 1300788,94 | Картометрический метод | 0.10 | - |
| 92 | 431237,52 | 1300791,75 | Картометрический метод | 0.10 | - |
| 93 | 431234,77 | 1300804,47 | Картометрический метод | 0.10 | - |
| 94 | 431233,42 | 1300810,28 | Картометрический метод | 0.10 | - |
| 95 | 431232,40 | 1300814,68 | Картометрический метод | 0.10 | - |
| 96 | 431224,95 | 1300812,92 | Картометрический метод | 0.10 | - |

| | | | | | |
|---|-----------|------------|------------------------|------|---|
| 97 | 431212,55 | 1300809,99 | Картометрический метод | 0.10 | - |
| 98 | 431211,94 | 1300812,46 | Картометрический метод | 0.10 | - |
| 99 | 431201,79 | 1300855,58 | Картометрический метод | 0.10 | - |
| 100 | 431131,07 | 1300829,79 | Картометрический метод | 0.10 | - |
| 101 | 431126,17 | 1300853,90 | Картометрический метод | 0.10 | - |
| 102 | 431041,73 | 1300822,47 | Картометрический метод | 0.10 | - |
| 103 | 431037,36 | 1300820,75 | Картометрический метод | 0.10 | - |
| 104 | 431025,17 | 1300813,30 | Картометрический метод | 0.10 | - |
| 105 | 431063,75 | 1300607,39 | Картометрический метод | 0.10 | - |
| 106 | 431123,71 | 1300610,91 | Картометрический метод | 0.10 | - |
| 107 | 431125,42 | 1300580,63 | Картометрический метод | 0.10 | - |
| 108 | 431154,90 | 1300582,30 | Картометрический метод | 0.10 | - |
| 109 | 431158,72 | 1300566,33 | Картометрический метод | 0.10 | - |
| 110 | 431159,24 | 1300564,15 | Картометрический метод | 0.10 | - |
| 111 | 431162,89 | 1300564,51 | Картометрический метод | 0.10 | - |
| 112 | 431172,08 | 1300565,65 | Картометрический метод | 0.10 | - |
| 113 | 431192,51 | 1300568,18 | Картометрический метод | 0.10 | - |
| 114 | 431221,22 | 1300574,43 | Картометрический метод | 0.10 | - |
| 115 | 431223,01 | 1300566,01 | Картометрический метод | 0.10 | - |
| 116 | 431229,71 | 1300567,39 | Картометрический метод | 0.10 | - |
| 117 | 431235,94 | 1300568,52 | Картометрический метод | 0.10 | - |
| 118 | 431245,40 | 1300570,25 | Картометрический метод | 0.10 | - |
| 119 | 431276,30 | 1300575,86 | Картометрический метод | 0.10 | - |
| 83 | 431279,05 | 1300576,36 | Картометрический метод | 0.10 | - |
| ЕЗРЗ-3.4 (участок 106, внешний контур) | | | | | |
| 120 | 430600,00 | 1298909,70 | Картометрический метод | 0.10 | - |
| 121 | 430585,14 | 1298928,81 | Картометрический метод | 0.10 | - |
| 122 | 430576,45 | 1298936,93 | Картометрический метод | 0.10 | - |
| 123 | 430573,53 | 1298939,60 | Картометрический метод | 0.10 | - |
| 124 | 430560,39 | 1298935,05 | Картометрический метод | 0.10 | - |
| 125 | 430534,03 | 1298928,15 | Картометрический метод | 0.10 | - |
| 126 | 430516,40 | 1298909,48 | Картометрический метод | 0.10 | - |
| 127 | 430510,13 | 1298913,82 | Картометрический метод | 0.10 | - |
| 128 | 430489,05 | 1298933,65 | Картометрический метод | 0.10 | - |
| 129 | 430479,42 | 1298923,31 | Картометрический метод | 0.10 | - |
| 130 | 430474,84 | 1298927,58 | Картометрический метод | 0.10 | - |

| | | | | | |
|-----|-----------|------------|------------------------|------|---|
| 131 | 430461,63 | 1298940,18 | Картометрический метод | 0.10 | - |
| 132 | 430471,30 | 1298950,32 | Картометрический метод | 0.10 | - |
| 133 | 430440,68 | 1298978,55 | Картометрический метод | 0.10 | - |
| 134 | 430499,41 | 1299037,81 | Картометрический метод | 0.10 | - |
| 135 | 430498,56 | 1299038,60 | Картометрический метод | 0.10 | - |
| 136 | 430481,93 | 1299052,56 | Картометрический метод | 0.10 | - |
| 137 | 430475,54 | 1299058,07 | Картометрический метод | 0.10 | - |
| 138 | 430469,63 | 1299063,17 | Картометрический метод | 0.10 | - |
| 139 | 430434,62 | 1299120,63 | Картометрический метод | 0.10 | - |
| 140 | 430418,22 | 1299110,24 | Картометрический метод | 0.10 | - |
| 141 | 430413,13 | 1299107,17 | Картометрический метод | 0.10 | - |
| 142 | 430378,11 | 1299085,21 | Картометрический метод | 0.10 | - |
| 143 | 430371,60 | 1299077,29 | Картометрический метод | 0.10 | - |
| 144 | 430369,08 | 1299074,71 | Картометрический метод | 0.10 | - |
| 145 | 430341,56 | 1299046,26 | Картометрический метод | 0.10 | - |
| 146 | 430358,98 | 1299029,39 | Картометрический метод | 0.10 | - |
| 147 | 430363,75 | 1299024,92 | Картометрический метод | 0.10 | - |
| 148 | 430378,57 | 1299010,99 | Картометрический метод | 0.10 | - |
| 149 | 430385,22 | 1299004,28 | Картометрический метод | 0.10 | - |
| 150 | 430384,71 | 1298996,79 | Картометрический метод | 0.10 | - |
| 151 | 430377,43 | 1298988,96 | Картометрический метод | 0.10 | - |
| 152 | 430375,49 | 1298986,88 | Картометрический метод | 0.10 | - |
| 153 | 430364,08 | 1298977,50 | Картометрический метод | 0.10 | - |
| 154 | 430361,87 | 1298975,29 | Картометрический метод | 0.10 | - |
| 155 | 430357,00 | 1298970,42 | Картометрический метод | 0.10 | - |
| 156 | 430307,45 | 1299019,24 | Картометрический метод | 0.10 | - |
| 157 | 430299,10 | 1299026,87 | Картометрический метод | 0.10 | - |
| 158 | 430291,46 | 1299039,06 | Картометрический метод | 0.10 | - |
| 159 | 430277,00 | 1299054,21 | Картометрический метод | 0.10 | - |
| 160 | 430267,64 | 1299074,08 | Картометрический метод | 0.10 | - |
| 161 | 430260,43 | 1299084,95 | Картометрический метод | 0.10 | - |
| 162 | 430256,61 | 1299089,85 | Картометрический метод | 0.10 | - |
| 163 | 430256,01 | 1299090,65 | Картометрический метод | 0.10 | - |
| 164 | 430240,49 | 1299078,99 | Картометрический метод | 0.10 | - |
| 165 | 430216,81 | 1299110,49 | Картометрический метод | 0.10 | - |

| | | | | | |
|-----|-----------|------------|------------------------|------|---|
| 166 | 430189,30 | 1299090,55 | Картометрический метод | 0.10 | - |
| 167 | 430204,01 | 1299071,32 | Картометрический метод | 0.10 | - |
| 168 | 430197,71 | 1299067,05 | Картометрический метод | 0.10 | - |
| 169 | 430187,35 | 1299060,02 | Картометрический метод | 0.10 | - |
| 170 | 430188,60 | 1299057,08 | Картометрический метод | 0.10 | - |
| 171 | 430178,82 | 1299047,24 | Картометрический метод | 0.10 | - |
| 172 | 430167,03 | 1299035,38 | Картометрический метод | 0.10 | - |
| 173 | 430159,13 | 1299027,10 | Картометрический метод | 0.10 | - |
| 174 | 430153,50 | 1299022,61 | Картометрический метод | 0.10 | - |
| 175 | 430153,50 | 1298995,00 | Картометрический метод | 0.10 | - |
| 176 | 430166,76 | 1298989,26 | Картометрический метод | 0.10 | - |
| 177 | 430180,72 | 1298947,54 | Картометрический метод | 0.10 | - |
| 178 | 430174,80 | 1298938,86 | Картометрический метод | 0.10 | - |
| 179 | 430158,03 | 1298912,11 | Картометрический метод | 0.10 | - |
| 180 | 430164,59 | 1298898,82 | Картометрический метод | 0.10 | - |
| 181 | 430180,00 | 1298881,69 | Картометрический метод | 0.10 | - |
| 182 | 430191,71 | 1298870,54 | Картометрический метод | 0.10 | - |
| 183 | 430192,63 | 1298869,36 | Картометрический метод | 0.10 | - |
| 184 | 430195,40 | 1298865,79 | Картометрический метод | 0.10 | - |
| 185 | 430195,57 | 1298865,58 | Картометрический метод | 0.10 | - |
| 186 | 430198,27 | 1298862,65 | Картометрический метод | 0.10 | - |
| 187 | 430213,84 | 1298874,89 | Картометрический метод | 0.10 | - |
| 188 | 430232,65 | 1298889,56 | Картометрический метод | 0.10 | - |
| 189 | 430249,47 | 1298902,23 | Картометрический метод | 0.10 | - |
| 190 | 430250,46 | 1298903,06 | Картометрический метод | 0.10 | - |
| 191 | 430253,77 | 1298906,21 | Картометрический метод | 0.10 | - |
| 192 | 430257,69 | 1298912,13 | Картометрический метод | 0.10 | - |
| 193 | 430280,34 | 1298929,40 | Картометрический метод | 0.10 | - |
| 194 | 430294,11 | 1298939,40 | Картометрический метод | 0.10 | - |
| 195 | 430301,08 | 1298944,46 | Картометрический метод | 0.10 | - |
| 196 | 430363,26 | 1298863,20 | Картометрический метод | 0.10 | - |
| 197 | 430294,54 | 1298790,56 | Картометрический метод | 0.10 | - |
| 198 | 430249,91 | 1298742,46 | Картометрический метод | 0.10 | - |
| 199 | 430239,24 | 1298729,61 | Картометрический метод | 0.10 | - |
| 200 | 430251,66 | 1298713,95 | Картометрический метод | 0.10 | - |

| | | | | | |
|--|-----------|------------|------------------------|------|---|
| 201 | 430206,93 | 1298662,20 | Картометрический метод | 0.10 | - |
| 202 | 430196,49 | 1298641,86 | Картометрический метод | 0.10 | - |
| 203 | 430304,78 | 1298550,86 | Картометрический метод | 0.10 | - |
| 204 | 430355,52 | 1298611,24 | Картометрический метод | 0.10 | - |
| 205 | 430455,75 | 1298730,52 | Картометрический метод | 0.10 | - |
| 206 | 430475,27 | 1298753,32 | Картометрический метод | 0.10 | - |
| 207 | 430597,67 | 1298890,17 | Картометрический метод | 0.10 | - |
| 208 | 430589,23 | 1298897,79 | Картометрический метод | 0.10 | - |
| 120 | 430600,00 | 1298909,70 | Картометрический метод | 0.10 | - |
| ЕЗРЗ-3.4 (участок 106, внутренний контур 1) | | | | | |
| 209 | 430448,59 | 1298737,35 | Картометрический метод | 0.10 | - |
| 210 | 430431,40 | 1298752,47 | Картометрический метод | 0.10 | - |
| 211 | 430415,00 | 1298756,70 | Картометрический метод | 0.10 | - |
| 212 | 430402,40 | 1298769,24 | Картометрический метод | 0.10 | - |
| 213 | 430343,43 | 1298695,83 | Картометрический метод | 0.10 | - |
| 214 | 430331,31 | 1298678,72 | Картометрический метод | 0.10 | - |
| 215 | 430333,14 | 1298642,21 | Картометрический метод | 0.10 | - |
| 216 | 430366,65 | 1298643,66 | Картометрический метод | 0.10 | - |
| 217 | 430383,49 | 1298662,64 | Картометрический метод | 0.10 | - |
| 209 | 430448,59 | 1298737,35 | Картометрический метод | 0.10 | - |
| ЕЗРЗ-3.4 (участок 106, внутренний контур 2) | | | | | |
| 218 | 430434,86 | 1298972,68 | Картометрический метод | 0.10 | - |
| 219 | 430408,78 | 1298997,70 | Картометрический метод | 0.10 | - |
| 220 | 430395,96 | 1298983,94 | Картометрический метод | 0.10 | - |
| 221 | 430421,93 | 1298958,72 | Картометрический метод | 0.10 | - |
| 218 | 430434,86 | 1298972,68 | Картометрический метод | 0.10 | - |
| ЕЗРЗ-3.4 (участок 107) | | | | | |
| 222 | 430683,66 | 1301365,92 | Картометрический метод | 0.10 | - |
| 223 | 430671,66 | 1301435,58 | Картометрический метод | 0.10 | - |
| 224 | 430641,72 | 1301430,43 | Картометрический метод | 0.10 | - |
| 225 | 430569,49 | 1301456,61 | Картометрический метод | 0.10 | - |
| 226 | 430556,99 | 1301460,58 | Картометрический метод | 0.10 | - |
| 227 | 430566,12 | 1301485,48 | Картометрический метод | 0.10 | - |
| 228 | 430569,10 | 1301493,60 | Картометрический метод | 0.10 | - |
| 229 | 430565,72 | 1301494,87 | Картометрический метод | 0.10 | - |
| 230 | 430566,91 | 1301498,29 | Картометрический метод | 0.10 | - |

| | | | | | |
|---|-----------|------------|------------------------|------|---|
| 231 | 430566,05 | 1301498,62 | Картометрический метод | 0.10 | - |
| 232 | 430551,35 | 1301504,26 | Картометрический метод | 0.10 | - |
| 233 | 430545,42 | 1301506,26 | Картометрический метод | 0.10 | - |
| 234 | 430543,51 | 1301507,07 | Картометрический метод | 0.10 | - |
| 235 | 430528,36 | 1301512,57 | Картометрический метод | 0.10 | - |
| 236 | 430498,39 | 1301430,28 | Картометрический метод | 0.10 | - |
| 222 | 430683,66 | 1301365,92 | Картометрический метод | 0.10 | - |
| ЕЗРЗ-3.4 (участок 108) | | | | | |
| 237 | 429135,52 | 1298159,29 | Картометрический метод | 0.10 | - |
| 238 | 429134,22 | 1298162,76 | Картометрический метод | 0.10 | - |
| 239 | 429122,96 | 1298204,68 | Картометрический метод | 0.10 | - |
| 240 | 429115,15 | 1298231,03 | Картометрический метод | 0.10 | - |
| 241 | 429102,17 | 1298248,64 | Картометрический метод | 0.10 | - |
| 242 | 429087,08 | 1298266,63 | Картометрический метод | 0.10 | - |
| 243 | 429044,61 | 1298229,26 | Картометрический метод | 0.10 | - |
| 244 | 429116,94 | 1298143,73 | Картометрический метод | 0.10 | - |
| 237 | 429135,52 | 1298159,29 | Картометрический метод | 0.10 | - |
| ЕЗРЗ-3.4 (участок 109, внешний контур) | | | | | |
| 245 | 429209,23 | 1300623,81 | Картометрический метод | 0.10 | - |
| 246 | 429208,73 | 1300623,84 | Картометрический метод | 0.10 | - |
| 247 | 429202,27 | 1300637,03 | Картометрический метод | 0.10 | - |
| 248 | 429196,48 | 1300648,80 | Картометрический метод | 0.10 | - |
| 249 | 429178,32 | 1300639,96 | Картометрический метод | 0.10 | - |
| 250 | 429151,08 | 1300695,88 | Картометрический метод | 0.10 | - |
| 251 | 429176,20 | 1300709,11 | Картометрический метод | 0.10 | - |
| 252 | 429176,02 | 1300715,06 | Картометрический метод | 0.10 | - |
| 253 | 429175,07 | 1300718,20 | Картометрический метод | 0.10 | - |
| 254 | 429166,26 | 1300734,94 | Картометрический метод | 0.10 | - |
| 255 | 429140,77 | 1300815,19 | Картометрический метод | 0.10 | - |
| 256 | 429128,22 | 1300811,55 | Картометрический метод | 0.10 | - |
| 257 | 429117,12 | 1300808,25 | Картометрический метод | 0.10 | - |
| 258 | 429108,67 | 1300832,54 | Картометрический метод | 0.10 | - |
| 259 | 429107,73 | 1300835,26 | Картометрический метод | 0.10 | - |
| 260 | 429112,26 | 1300836,82 | Картометрический метод | 0.10 | - |
| 261 | 429125,23 | 1300840,17 | Картометрический метод | 0.10 | - |
| 262 | 429129,54 | 1300841,78 | Картометрический метод | 0.10 | - |

| | | | | | |
|-----|-----------|------------|------------------------|------|---|
| 263 | 429130,55 | 1300842,14 | Картометрический метод | 0.10 | - |
| 264 | 429084,33 | 1301005,91 | Картометрический метод | 0.10 | - |
| 265 | 429023,75 | 1300993,55 | Картометрический метод | 0.10 | - |
| 266 | 428925,81 | 1300974,89 | Картометрический метод | 0.10 | - |
| 267 | 428887,74 | 1300969,16 | Картометрический метод | 0.10 | - |
| 268 | 428848,14 | 1300969,11 | Картометрический метод | 0.10 | - |
| 269 | 428813,23 | 1300974,12 | Картометрический метод | 0.10 | - |
| 270 | 428749,18 | 1300985,72 | Картометрический метод | 0.10 | - |
| 271 | 428724,35 | 1300995,09 | Картометрический метод | 0.10 | - |
| 272 | 428683,31 | 1300997,28 | Картометрический метод | 0.10 | - |
| 273 | 428677,16 | 1300996,10 | Картометрический метод | 0.10 | - |
| 274 | 428675,07 | 1300986,86 | Картометрический метод | 0.10 | - |
| 275 | 428672,96 | 1300971,63 | Картометрический метод | 0.10 | - |
| 276 | 428671,64 | 1300960,83 | Картометрический метод | 0.10 | - |
| 277 | 428667,50 | 1300944,09 | Картометрический метод | 0.10 | - |
| 278 | 428666,04 | 1300934,55 | Картометрический метод | 0.10 | - |
| 279 | 428665,41 | 1300923,70 | Картометрический метод | 0.10 | - |
| 280 | 428664,54 | 1300910,61 | Картометрический метод | 0.10 | - |
| 281 | 428664,71 | 1300890,48 | Картометрический метод | 0.10 | - |
| 282 | 428666,36 | 1300872,86 | Картометрический метод | 0.10 | - |
| 283 | 428667,24 | 1300869,58 | Картометрический метод | 0.10 | - |
| 284 | 428668,08 | 1300866,87 | Картометрический метод | 0.10 | - |
| 285 | 428674,53 | 1300866,47 | Картометрический метод | 0.10 | - |
| 286 | 428708,29 | 1300865,64 | Картометрический метод | 0.10 | - |
| 287 | 428794,02 | 1300856,00 | Картометрический метод | 0.10 | - |
| 288 | 428798,72 | 1300844,83 | Картометрический метод | 0.10 | - |
| 289 | 428825,29 | 1300847,20 | Картометрический метод | 0.10 | - |
| 290 | 428853,16 | 1300849,69 | Картометрический метод | 0.10 | - |
| 291 | 428872,45 | 1300846,51 | Картометрический метод | 0.10 | - |
| 292 | 428870,70 | 1300841,51 | Картометрический метод | 0.10 | - |
| 293 | 428865,87 | 1300824,74 | Картометрический метод | 0.10 | - |
| 294 | 428861,98 | 1300807,57 | Картометрический метод | 0.10 | - |
| 295 | 428858,38 | 1300793,65 | Картометрический метод | 0.10 | - |
| 296 | 428849,98 | 1300764,75 | Картометрический метод | 0.10 | - |
| 297 | 428844,31 | 1300744,83 | Картометрический метод | 0.10 | - |

| | | | | | |
|-----|-----------|------------|------------------------|------|---|
| 298 | 428838,91 | 1300722,33 | Картометрический метод | 0.10 | - |
| 299 | 428833,87 | 1300701,40 | Картометрический метод | 0.10 | - |
| 300 | 428833,15 | 1300698,43 | Картометрический метод | 0.10 | - |
| 301 | 428837,63 | 1300681,40 | Картометрический метод | 0.10 | - |
| 302 | 428851,27 | 1300648,46 | Картометрический метод | 0.10 | - |
| 303 | 428862,55 | 1300628,79 | Картометрический метод | 0.10 | - |
| 304 | 428874,66 | 1300609,10 | Картометрический метод | 0.10 | - |
| 305 | 428917,46 | 1300547,45 | Картометрический метод | 0.10 | - |
| 306 | 428941,48 | 1300538,44 | Картометрический метод | 0.10 | - |
| 307 | 428908,83 | 1300622,68 | Картометрический метод | 0.10 | - |
| 308 | 428899,84 | 1300654,04 | Картометрический метод | 0.10 | - |
| 309 | 428899,06 | 1300658,04 | Картометрический метод | 0.10 | - |
| 310 | 428896,05 | 1300670,57 | Картометрический метод | 0.10 | - |
| 311 | 428892,39 | 1300676,39 | Картометрический метод | 0.10 | - |
| 312 | 428886,05 | 1300683,29 | Картометрический метод | 0.10 | - |
| 313 | 428895,41 | 1300709,03 | Картометрический метод | 0.10 | - |
| 314 | 428929,53 | 1300702,39 | Картометрический метод | 0.10 | - |
| 315 | 428933,32 | 1300701,70 | Картометрический метод | 0.10 | - |
| 316 | 428973,51 | 1300570,73 | Картометрический метод | 0.10 | - |
| 317 | 429002,15 | 1300506,30 | Картометрический метод | 0.10 | - |
| 318 | 429009,23 | 1300509,52 | Картометрический метод | 0.10 | - |
| 319 | 429015,35 | 1300512,30 | Картометрический метод | 0.10 | - |
| 320 | 429025,43 | 1300516,81 | Картометрический метод | 0.10 | - |
| 321 | 429019,35 | 1300534,82 | Картометрический метод | 0.10 | - |
| 322 | 429015,29 | 1300551,65 | Картометрический метод | 0.10 | - |
| 323 | 429009,82 | 1300567,02 | Картометрический метод | 0.10 | - |
| 324 | 429015,44 | 1300569,40 | Картометрический метод | 0.10 | - |
| 325 | 429041,05 | 1300580,10 | Картометрический метод | 0.10 | - |
| 326 | 429042,18 | 1300578,29 | Картометрический метод | 0.10 | - |
| 327 | 429056,24 | 1300560,40 | Картометрический метод | 0.10 | - |
| 328 | 429065,02 | 1300563,10 | Картометрический метод | 0.10 | - |
| 329 | 429054,94 | 1300594,53 | Картометрический метод | 0.10 | - |
| 330 | 429051,34 | 1300620,46 | Картометрический метод | 0.10 | - |
| 331 | 429050,99 | 1300623,00 | Картометрический метод | 0.10 | - |
| 332 | 429091,84 | 1300642,65 | Картометрический метод | 0.10 | - |

| | | | | | |
|--|---------------|------------|---|--|---|
| 333 | 429112,67 | 1300652,67 | Картометрический метод | 0.10 | - |
| 334 | 429126,27 | 1300630,87 | Картометрический метод | 0.10 | - |
| 335 | 429130,56 | 1300622,69 | Картометрический метод | 0.10 | - |
| 336 | 429144,91 | 1300623,68 | Картометрический метод | 0.10 | - |
| 337 | 429145,80 | 1300622,05 | Картометрический метод | 0.10 | - |
| 338 | 429146,17 | 1300621,39 | Картометрический метод | 0.10 | - |
| 339 | 429159,58 | 1300591,24 | Картометрический метод | 0.10 | - |
| 340 | 429185,61 | 1300598,60 | Картометрический метод | 0.10 | - |
| 341 | 429205,07 | 1300611,82 | Картометрический метод | 0.10 | - |
| 342 | 429208,54 | 1300621,52 | Картометрический метод | 0.10 | - |
| 245 | 429209,23 | 1300623,81 | Картометрический метод | 0.10 | - |
| ЕЗРЗ-3.4 (участок 109, внутренний контур) | | | | | |
| 343 | 428965,65 | 1300882,63 | Картометрический метод | 0.10 | - |
| 344 | 428955,82 | 1300918,46 | Картометрический метод | 0.10 | - |
| 345 | 428953,58 | 1300926,67 | Картометрический метод | 0.10 | - |
| 346 | 428949,52 | 1300943,90 | Картометрический метод | 0.10 | - |
| 347 | 428954,85 | 1300945,37 | Картометрический метод | 0.10 | - |
| 348 | 428956,92 | 1300945,94 | Картометрический метод | 0.10 | - |
| 349 | 428955,45 | 1300952,08 | Картометрический метод | 0.10 | - |
| 350 | 428949,50 | 1300974,33 | Картометрический метод | 0.10 | - |
| 351 | 428899,81 | 1300961,51 | Картометрический метод | 0.10 | - |
| 352 | 428922,05 | 1300885,57 | Картометрический метод | 0.10 | - |
| 353 | 428926,66 | 1300870,54 | Картометрический метод | 0.10 | - |
| 354 | 428933,79 | 1300873,01 | Картометрический метод | 0.10 | - |
| 343 | 428965,65 | 1300882,63 | Картометрический метод | 0.10 | - |
| ЕЗРЗ-3.4 (участок 110) | | | | | |
| 355 | 429108,13 | 1301110,13 | Картометрический метод | 0.10 | - |
| 356 | 429096,57 | 1301151,56 | Картометрический метод | 0.10 | - |
| 357 | 429056,58 | 1301140,98 | Картометрический метод | 0.10 | - |
| 358 | 429069,81 | 1301098,27 | Картометрический метод | 0.10 | - |
| 355 | 429108,13 | 1301110,13 | Картометрический метод | 0.10 | - |
| 3. Сведения о характерных точках части (частей) границы объекта | | | | | |
| Обозначение характерных точек границ | Координаты, м | | Метод определения координат характерной точки | Средняя квадратическая погрешность положения характерной точки (M _t), м | Описание обозначения точки на местности (при наличии) |
| | X | Y | | | |
| 1 | 2 | 3 | 4 | 5 | 6 |

| | | | | | |
|---|---|---|---|---|---|
| - | - | - | - | - | - |
|---|---|---|---|---|---|

**Единая зона регулирования застройки и хозяйственной деятельности, подзона 3,
вид 5 (индекс подзоны ЕЗРЗ-3.5) объектов культурного наследия,
расположенных на территории г. Калуга**

Раздел 1

| Сведения об объекте | | |
|---------------------|--|---|
| № п/п | Характеристики объекта | Описание характеристик |
| 1 | 2 | 3 |
| 1 | Местоположение объекта | Калужская область, г. Калуга |
| 2 | Площадь объекта +/- величина погрешности определения площади (Р+/- Дельта Р) | Участок 111: 52 907,95 м ² ± 81 м ² |
| 3 | Иные характеристики объекта | - |

Раздел 2

| Сведения о местоположении границ объекта | | | | | |
|---|---------------------------------|------------|---|---|---|
| 1. Система координат МСК-40 | | | | | |
| 2. Сведения о характерных точках границ объекта | | | | | |
| Обозначение характерных точек границ | Координаты, м | | Метод определения координат характерной точки | Средняя квадратическая погрешность положения характерной точки (Mt), м | Описание обозначения точки на местности (при наличии) |
| | Геодезическая система координат | | | | |
| | X | Y | | | |
| 1 | 2 | 3 | 4 | 5 | 6 |
| ЕЗРЗ-3.5 (участок 111) | | | | | |
| 1 | 429682,14 | 1300024,28 | Картометрический метод | 0.10 | - |
| 2 | 429668,94 | 1300037,36 | Картометрический метод | 0.10 | - |
| 3 | 429666,18 | 1300042,58 | Картометрический метод | 0.10 | - |
| 4 | 429658,51 | 1300053,39 | Картометрический метод | 0.10 | - |
| 5 | 429644,04 | 1300067,08 | Картометрический метод | 0.10 | - |
| 6 | 429640,21 | 1300070,67 | Картометрический метод | 0.10 | - |
| 7 | 429633,22 | 1300070,70 | Картометрический метод | 0.10 | - |
| 8 | 429607,82 | 1300103,59 | Картометрический метод | 0.10 | - |
| 9 | 429606,26 | 1300105,63 | Картометрический метод | 0.10 | - |
| 10 | 429588,15 | 1300094,44 | Картометрический метод | 0.10 | - |
| 11 | 429568,41 | 1300078,20 | Картометрический метод | 0.10 | - |
| 12 | 429566,76 | 1300076,57 | Картометрический метод | 0.10 | - |
| 13 | 429565,67 | 1300075,59 | Картометрический метод | 0.10 | - |
| 14 | 429561,74 | 1300072,76 | Картометрический метод | 0.10 | - |
| 15 | 429558,01 | 1300077,94 | Картометрический метод | 0.10 | - |

| | | | | | |
|----|-----------|------------|------------------------|------|---|
| 16 | 429529,90 | 1300111,35 | Картометрический метод | 0.10 | - |
| 17 | 429522,31 | 1300123,50 | Картометрический метод | 0.10 | - |
| 18 | 429482,33 | 1300093,03 | Картометрический метод | 0.10 | - |
| 19 | 429447,42 | 1300064,11 | Картометрический метод | 0.10 | - |
| 20 | 429407,85 | 1300032,56 | Картометрический метод | 0.10 | - |
| 21 | 429403,75 | 1300029,41 | Картометрический метод | 0.10 | - |
| 22 | 429381,43 | 1300003,32 | Картометрический метод | 0.10 | - |
| 23 | 429380,43 | 1299997,12 | Картометрический метод | 0.10 | - |
| 24 | 429390,68 | 1299985,79 | Картометрический метод | 0.10 | - |
| 25 | 429397,56 | 1299977,82 | Картометрический метод | 0.10 | - |
| 26 | 429405,70 | 1299968,51 | Картометрический метод | 0.10 | - |
| 27 | 429412,95 | 1299960,23 | Картометрический метод | 0.10 | - |
| 28 | 429432,91 | 1299938,60 | Картометрический метод | 0.10 | - |
| 29 | 429438,55 | 1299931,94 | Картометрический метод | 0.10 | - |
| 30 | 429447,57 | 1299924,01 | Картометрический метод | 0.10 | - |
| 31 | 429457,04 | 1299912,45 | Картометрический метод | 0.10 | - |
| 32 | 429439,27 | 1299899,19 | Картометрический метод | 0.10 | - |
| 33 | 429463,50 | 1299868,41 | Картометрический метод | 0.10 | - |
| 34 | 429464,97 | 1299864,84 | Картометрический метод | 0.10 | - |
| 35 | 429478,64 | 1299836,44 | Картометрический метод | 0.10 | - |
| 36 | 429483,48 | 1299825,83 | Картометрический метод | 0.10 | - |
| 37 | 429491,34 | 1299815,88 | Картометрический метод | 0.10 | - |
| 38 | 429495,84 | 1299810,43 | Картометрический метод | 0.10 | - |
| 39 | 429498,91 | 1299806,76 | Картометрический метод | 0.10 | - |
| 40 | 429506,12 | 1299799,55 | Картометрический метод | 0.10 | - |
| 41 | 429545,02 | 1299834,07 | Картометрический метод | 0.10 | - |
| 42 | 429549,78 | 1299838,35 | Картометрический метод | 0.10 | - |
| 43 | 429628,60 | 1299909,31 | Картометрический метод | 0.10 | - |
| 44 | 429662,29 | 1299941,43 | Картометрический метод | 0.10 | - |
| 45 | 429656,73 | 1299947,69 | Картометрический метод | 0.10 | - |
| 46 | 429644,44 | 1299961,41 | Картометрический метод | 0.10 | - |
| 47 | 429643,39 | 1299962,34 | Картометрический метод | 0.10 | - |
| 48 | 429627,93 | 1299976,02 | Картометрический метод | 0.10 | - |
| 49 | 429623,65 | 1299981,95 | Картометрический метод | 0.10 | - |
| 50 | 429629,56 | 1299986,00 | Картометрический метод | 0.10 | - |

| | | | | | |
|----|-----------|------------|------------------------|------|---|
| 51 | 429644,10 | 1299995,89 | Картометрический метод | 0.10 | - |
| 52 | 429652,24 | 1300001,52 | Картометрический метод | 0.10 | - |
| 53 | 429669,06 | 1300013,94 | Картометрический метод | 0.10 | - |
| 54 | 429671,53 | 1300015,68 | Картометрический метод | 0.10 | - |
| 55 | 429672,29 | 1300016,33 | Картометрический метод | 0.10 | - |
| 56 | 429681,34 | 1300023,66 | Картометрический метод | 0.10 | - |
| 1 | 429682,14 | 1300024,28 | Картометрический метод | 0.10 | - |

3. Сведения о характерных точках части (частей) границы объекта

| Обозначение характерных точек границ | Координаты, м | | Метод определения координат характерной точки | Средняя квадратическая погрешность положения характерной точки (Mt), м | Описание обозначения точки на местности (при наличии) |
|--------------------------------------|---------------|----------|---|--|---|
| | X | Y | | | |
| 1 | 2 | 3 | 4 | 5 | 6 |
| - | - | - | - | - | - |

Единая зона регулирования застройки и хозяйственной деятельности, подзона 3, вид 6 (индекс подзоны ЕЗРЗ-3.6) объектов культурного наследия, расположенных на территории г. Калуга

Раздел 1

| Сведения об объекте | | |
|---------------------|--|---|
| № п/п | Характеристики объекта | Описание характеристик |
| 1 | 2 | 3 |
| 1 | Местоположение объекта | Калужская область, г. Калуга |
| 2 | Площадь объекта +/- величина погрешности определения площади (P+/- Дельта Р) | Участок 112: 2293,53 м ² ± 17 м ² |
| 3 | Иные характеристики объекта | - |

Раздел 2

| Сведения о местоположении границ объекта | | | | | |
|---|---------------------------------|------------|---|---|---|
| 1. Система координат МСК-40 | | | | | |
| 2. Сведения о характерных точках границ объекта | | | | | |
| Обозначение характерных точек границ | Координаты, м | | Метод определения координат характерной точки | Средняя квадратическая погрешность положения характерной точки (Mt), м | Описание обозначения точки на местности (при наличии) |
| | Геодезическая система координат | | | | |
| | X | Y | | | |
| 1 | 2 | 3 | 4 | 5 | 6 |
| ЕЗРЗ-3.6 (участок 112) | | | | | |
| 1 | 430509,21 | 1299499,28 | Картометрический метод | 0.10 | - |
| 2 | 430503,57 | 1299522,50 | Картометрический метод | 0.10 | - |
| 3 | 430499,55 | 1299541,76 | Картометрический метод | 0.10 | - |
| 4 | 430480,69 | 1299537,53 | Картометрический метод | 0.10 | - |

| 5 | 430461,55 | 1299533,67 | Картометрический метод | 0.10 | - |
|--|---------------|------------|---|--|---|
| 6 | 430460,98 | 1299533,55 | Картометрический метод | 0.10 | - |
| 7 | 430458,73 | 1299533,12 | Картометрический метод | 0.10 | - |
| 8 | 430458,22 | 1299533,00 | Картометрический метод | 0.10 | - |
| 9 | 430464,39 | 1299519,53 | Картометрический метод | 0.10 | - |
| 10 | 430450,71 | 1299511,43 | Картометрический метод | 0.10 | - |
| 11 | 430441,72 | 1299507,63 | Картометрический метод | 0.10 | - |
| 12 | 430442,62 | 1299506,51 | Картометрический метод | 0.10 | - |
| 13 | 430444,10 | 1299504,61 | Картометрический метод | 0.10 | - |
| 14 | 430453,07 | 1299492,74 | Картометрический метод | 0.10 | - |
| 15 | 430464,54 | 1299478,14 | Картометрический метод | 0.10 | - |
| 16 | 430479,33 | 1299490,32 | Картометрический метод | 0.10 | - |
| 17 | 430486,50 | 1299495,50 | Картометрический метод | 0.10 | - |
| 18 | 430489,99 | 1299496,60 | Картометрический метод | 0.10 | - |
| 19 | 430491,45 | 1299497,78 | Картометрический метод | 0.10 | - |
| 20 | 430496,81 | 1299502,15 | Картометрический метод | 0.10 | - |
| 21 | 430502,30 | 1299506,43 | Картометрический метод | 0.10 | - |
| 22 | 430508,57 | 1299498,71 | Картометрический метод | 0.10 | - |
| 1 | 430509,21 | 1299499,28 | Картометрический метод | 0.10 | - |
| 3. Сведения о характерных точках части (частей) границы объекта | | | | | |
| Обозначение характерных точек границ | Координаты, м | | Метод определения координат характерной точки | Средняя квадратическая погрешность положения характерной точки (Mt), м | Описание обозначения точки на местности (при наличии) |
| | X | Y | | | |
| 1 | 2 | 3 | 4 | 5 | 6 |
| - | - | - | - | - | - |

**Единая зона регулирования застройки и хозяйственной деятельности, подзона 4,
вид 1 (индекс подзоны ЕЗРЗ-4.1)
объектов культурного наследия, расположенных на территории г. Калуга**

Раздел 1

| Сведения об объекте | | |
|---------------------|--|---|
| № п/п | Характеристики объекта | Описание характеристик |
| 1 | 2 | 3 |
| 1 | Местоположение объекта | Калужская область, г. Калуга |
| 2 | Площадь объекта +/- величина погрешности определения площади (Р+/- Дельта Р) | Общая площадь: 789 156,48 м ² ± 311 м ² Участок 1: 112 310,62 м ² ± 117 м ² Участок 2: 1530,66 м ² ± 14 м ² Участок 3: 7542,00 м ² ± 30 м ² Участок 4: 1225,46 м ² ± 12 м ² |

| | | |
|---|-----------------------------|---|
| | | Участок 5: 12 292,32 м ² ± 39 м ² Участок 6: 9101,74 м ² ± 33 м ² Участок 7: 74 626,73 м ² ± 96 м ² Участок 8: 1433,46 м ² ± 13 м ² Участок 9: 4304,09 м ² ± 23 м ² Участок 10: 256 815,24 м ² ± 117 м ² Участок 11: 7071,82 м ² ± 29 м ² Участок 12: 1957,55 м ² ± 15 м ² Участок 13: 105 529,86 м ² ± 114 м ² Участок 14: 1450,49 м ² ± 13 м ² Участок 15: 1328,16 м ² ± 13 м ² Участок 16: 5772,03 м ² ± 27 м ² Участок 17: 184 864,23 м ² ± 150 м ² |
| 3 | Иные характеристики объекта | - |

Раздел 2

| Сведения о местоположении границ объекта | | | | | |
|---|---------------------------------|------------|---|---|---|
| 1. Система координат МСК-40 | | | | | |
| 2. Сведения о характерных точках границ объекта | | | | | |
| Обозначение характерных точек границ | Координаты, м | | Метод определения координат характерной точки | Средняя квадратическая погрешность положения характерной точки (Mt), м | Описание обозначения точки на местности (при наличии) |
| | Геодезическая система координат | | | | |
| | X | Y | | | |
| 1 | 2 | 3 | 4 | 5 | 6 |
| ЕЗРЗ-4.1 (участок 1) | | | | | |
| 1 | 431466,58 | 1300014,05 | Картометрический метод | 0.10 | - |
| 2 | 431434,01 | 1300171,41 | Картометрический метод | 0.10 | - |
| 3 | 431370,69 | 1300155,20 | Картометрический метод | 0.10 | - |
| 4 | 431276,87 | 1300131,17 | Картометрический метод | 0.10 | - |
| 5 | 431269,51 | 1300129,48 | Картометрический метод | 0.10 | - |
| 6 | 431226,68 | 1300326,83 | Картометрический метод | 0.10 | - |
| 7 | 431217,47 | 1300323,69 | Картометрический метод | 0.10 | - |
| 8 | 431197,33 | 1300327,32 | Картометрический метод | 0.10 | - |
| 9 | 431192,81 | 1300343,75 | Картометрический метод | 0.10 | - |
| 10 | 431177,49 | 1300345,85 | Картометрический метод | 0.10 | - |
| 11 | 431171,45 | 1300344,57 | Картометрический метод | 0.10 | - |
| 12 | 431164,03 | 1300343,01 | Картометрический метод | 0.10 | - |
| 13 | 431159,30 | 1300365,45 | Картометрический метод | 0.10 | - |
| 14 | 431151,82 | 1300398,11 | Картометрический метод | 0.10 | - |
| 15 | 431119,27 | 1300390,33 | Картометрический метод | 0.10 | - |
| 16 | 431107,11 | 1300388,13 | Картометрический метод | 0.10 | - |
| 17 | 431111,36 | 1300365,56 | Картометрический метод | 0.10 | - |
| 18 | 431148,62 | 1300167,78 | Картометрический метод | 0.10 | - |
| 19 | 431149,82 | 1300161,44 | Картометрический метод | 0.10 | - |

| | | | | | |
|----|-----------|------------|------------------------|------|---|
| 20 | 431162,63 | 1300163,93 | Картометрический метод | 0.10 | - |
| 21 | 431172,44 | 1300166,31 | Картометрический метод | 0.10 | - |
| 22 | 431185,77 | 1300168,83 | Картометрический метод | 0.10 | - |
| 23 | 431217,26 | 1300172,14 | Картометрический метод | 0.10 | - |
| 24 | 431227,23 | 1300131,72 | Картометрический метод | 0.10 | - |
| 25 | 431229,29 | 1300120,23 | Картометрический метод | 0.10 | - |
| 26 | 431160,56 | 1300104,42 | Картометрический метод | 0.10 | - |
| 27 | 431166,06 | 1300075,42 | Картометрический метод | 0.10 | - |
| 28 | 431156,32 | 1300073,02 | Картометрический метод | 0.10 | - |
| 29 | 431164,18 | 1300031,27 | Картометрический метод | 0.10 | - |
| 30 | 431166,21 | 1300021,99 | Картометрический метод | 0.10 | - |
| 31 | 431166,92 | 1300018,74 | Картометрический метод | 0.10 | - |
| 32 | 431175,43 | 1299979,84 | Картометрический метод | 0.10 | - |
| 33 | 431184,33 | 1299929,40 | Картометрический метод | 0.10 | - |
| 34 | 431187,07 | 1299919,56 | Картометрический метод | 0.10 | - |
| 35 | 431196,07 | 1299869,63 | Картометрический метод | 0.10 | - |
| 36 | 431179,24 | 1299866,66 | Картометрический метод | 0.10 | - |
| 37 | 431175,36 | 1299866,41 | Картометрический метод | 0.10 | - |
| 38 | 431168,36 | 1299865,95 | Картометрический метод | 0.10 | - |
| 39 | 431167,41 | 1299859,72 | Картометрический метод | 0.10 | - |
| 40 | 431177,37 | 1299801,85 | Картометрический метод | 0.10 | - |
| 41 | 431199,38 | 1299806,80 | Картометрический метод | 0.10 | - |
| 42 | 431208,03 | 1299808,74 | Картометрический метод | 0.10 | - |
| 43 | 431209,45 | 1299801,51 | Картометрический метод | 0.10 | - |
| 44 | 431214,58 | 1299776,28 | Картометрический метод | 0.10 | - |
| 45 | 431220,03 | 1299753,55 | Картометрический метод | 0.10 | - |
| 46 | 431219,77 | 1299751,00 | Картометрический метод | 0.10 | - |
| 47 | 431228,96 | 1299720,17 | Картометрический метод | 0.10 | - |
| 48 | 431192,95 | 1299709,13 | Картометрический метод | 0.10 | - |
| 49 | 431196,26 | 1299690,47 | Картометрический метод | 0.10 | - |
| 50 | 431196,31 | 1299684,62 | Картометрический метод | 0.10 | - |
| 51 | 431214,28 | 1299683,91 | Картометрический метод | 0.10 | - |
| 52 | 431219,95 | 1299684,88 | Картометрический метод | 0.10 | - |
| 53 | 431228,73 | 1299688,06 | Картометрический метод | 0.10 | - |
| 54 | 431237,61 | 1299683,69 | Картометрический метод | 0.10 | - |

| | | | | | |
|-----------------------------|-----------|------------|------------------------|------|---|
| 55 | 431234,25 | 1299678,34 | Картометрический метод | 0.10 | - |
| 56 | 431232,98 | 1299676,35 | Картометрический метод | 0.10 | - |
| 57 | 431219,42 | 1299655,15 | Картометрический метод | 0.10 | - |
| 58 | 431218,16 | 1299647,06 | Картометрический метод | 0.10 | - |
| 59 | 431218,64 | 1299630,50 | Картометрический метод | 0.10 | - |
| 60 | 431218,68 | 1299629,24 | Картометрический метод | 0.10 | - |
| 61 | 431219,20 | 1299611,05 | Картометрический метод | 0.10 | - |
| 62 | 431248,83 | 1299602,25 | Картометрический метод | 0.10 | - |
| 63 | 431250,55 | 1299601,74 | Картометрический метод | 0.10 | - |
| 64 | 431260,61 | 1299598,75 | Картометрический метод | 0.10 | - |
| 65 | 431262,51 | 1299598,23 | Картометрический метод | 0.10 | - |
| 66 | 431284,33 | 1299608,26 | Картометрический метод | 0.10 | - |
| 67 | 431303,80 | 1299617,21 | Картометрический метод | 0.10 | - |
| 68 | 431304,80 | 1299624,12 | Картометрический метод | 0.10 | - |
| 69 | 431306,50 | 1299635,89 | Картометрический метод | 0.10 | - |
| 70 | 431305,72 | 1299640,22 | Картометрический метод | 0.10 | - |
| 71 | 431304,30 | 1299645,18 | Картометрический метод | 0.10 | - |
| 72 | 431303,86 | 1299646,73 | Картометрический метод | 0.10 | - |
| 73 | 431303,37 | 1299648,22 | Картометрический метод | 0.10 | - |
| 74 | 431302,44 | 1299651,07 | Картометрический метод | 0.10 | - |
| 75 | 431340,76 | 1299661,60 | Картометрический метод | 0.10 | - |
| 76 | 431352,92 | 1299664,21 | Картометрический метод | 0.10 | - |
| 77 | 431332,77 | 1299770,86 | Картометрический метод | 0.10 | - |
| 78 | 431317,48 | 1299851,32 | Картометрический метод | 0.10 | - |
| 79 | 431292,59 | 1299967,08 | Картометрический метод | 0.10 | - |
| 80 | 431304,76 | 1299970,37 | Картометрический метод | 0.10 | - |
| 1 | 431466,58 | 1300014,05 | Картометрический метод | 0.10 | - |
| ЕЗРЗ-4.1 (участок 2) | | | | | |
| 81 | 431138,37 | 1299728,41 | Картометрический метод | 0.10 | - |
| 82 | 431131,33 | 1299750,90 | Картометрический метод | 0.10 | - |
| 83 | 431129,74 | 1299755,96 | Картометрический метод | 0.10 | - |
| 84 | 431084,88 | 1299743,08 | Картометрический метод | 0.10 | - |
| 85 | 431079,27 | 1299741,36 | Картометрический метод | 0.10 | - |
| 86 | 431083,81 | 1299724,93 | Картометрический метод | 0.10 | - |
| 87 | 431086,88 | 1299713,62 | Картометрический метод | 0.10 | - |
| 88 | 431119,33 | 1299722,94 | Картометрический метод | 0.10 | - |

| | | | | | |
|-----------------------------|-----------|------------|------------------------|------|---|
| 81 | 431138,37 | 1299728,41 | Картометрический метод | 0.10 | - |
| ЕЗРЗ-4.1 (участок 3) | | | | | |
| 89 | 430990,94 | 1299687,38 | Картометрический метод | 0.10 | - |
| 90 | 430987,04 | 1299705,28 | Картометрический метод | 0.10 | - |
| 91 | 430986,29 | 1299708,72 | Картометрический метод | 0.10 | - |
| 92 | 430983,39 | 1299721,89 | Картометрический метод | 0.10 | - |
| 93 | 430970,11 | 1299718,44 | Картометрический метод | 0.10 | - |
| 94 | 430964,31 | 1299717,11 | Картометрический метод | 0.10 | - |
| 95 | 430920,18 | 1299707,26 | Картометрический метод | 0.10 | - |
| 96 | 430910,66 | 1299705,14 | Картометрический метод | 0.10 | - |
| 97 | 430903,71 | 1299731,90 | Картометрический метод | 0.10 | - |
| 98 | 430896,52 | 1299733,30 | Картометрический метод | 0.10 | - |
| 99 | 430892,79 | 1299736,79 | Картометрический метод | 0.10 | - |
| 100 | 430875,64 | 1299733,13 | Картометрический метод | 0.10 | - |
| 101 | 430883,07 | 1299698,35 | Картометрический метод | 0.10 | - |
| 102 | 430834,71 | 1299684,40 | Картометрический метод | 0.10 | - |
| 103 | 430835,49 | 1299681,02 | Картометрический метод | 0.10 | - |
| 104 | 430809,19 | 1299676,06 | Картометрический метод | 0.10 | - |
| 105 | 430810,76 | 1299669,41 | Картометрический метод | 0.10 | - |
| 106 | 430812,85 | 1299657,70 | Картометрический метод | 0.10 | - |
| 107 | 430813,49 | 1299655,40 | Картометрический метод | 0.10 | - |
| 108 | 430817,11 | 1299642,49 | Картометрический метод | 0.10 | - |
| 109 | 430817,48 | 1299640,97 | Картометрический метод | 0.10 | - |
| 110 | 430829,61 | 1299643,92 | Картометрический метод | 0.10 | - |
| 111 | 430837,01 | 1299645,78 | Картометрический метод | 0.10 | - |
| 112 | 430849,42 | 1299650,13 | Картометрический метод | 0.10 | - |
| 113 | 430861,22 | 1299653,19 | Картометрический метод | 0.10 | - |
| 114 | 430881,90 | 1299658,64 | Картометрический метод | 0.10 | - |
| 89 | 430990,94 | 1299687,38 | Картометрический метод | 0.10 | - |
| ЕЗРЗ-4.1 (участок 4) | | | | | |
| 115 | 430738,87 | 1299647,62 | Картометрический метод | 0.10 | - |
| 116 | 430734,66 | 1299672,74 | Картометрический метод | 0.10 | - |
| 117 | 430730,26 | 1299699,51 | Картометрический метод | 0.10 | - |
| 118 | 430726,67 | 1299698,91 | Картометрический метод | 0.10 | - |
| 119 | 430721,37 | 1299698,02 | Картометрический метод | 0.10 | - |
| 120 | 430718,65 | 1299697,56 | Картометрический метод | 0.10 | - |

| | | | | | |
|-----------------------------|-----------|------------|------------------------|------|---|
| 121 | 430712,40 | 1299696,51 | Картометрический метод | 0.10 | - |
| 122 | 430712,61 | 1299695,27 | Картометрический метод | 0.10 | - |
| 123 | 430716,42 | 1299671,60 | Картометрический метод | 0.10 | - |
| 124 | 430706,77 | 1299669,91 | Картометрический метод | 0.10 | - |
| 125 | 430711,61 | 1299643,84 | Картометрический метод | 0.10 | - |
| 126 | 430711,88 | 1299642,41 | Картометрический метод | 0.10 | - |
| 127 | 430718,11 | 1299643,63 | Картометрический метод | 0.10 | - |
| 115 | 430738,87 | 1299647,62 | Картометрический метод | 0.10 | - |
| ЕЗРЗ-4.1 (участок 5) | | | | | |
| 128 | 430523,57 | 1299073,45 | Картометрический метод | 0.10 | - |
| 129 | 430519,70 | 1299079,33 | Картометрический метод | 0.10 | - |
| 130 | 430509,51 | 1299094,83 | Картометрический метод | 0.10 | - |
| 131 | 430440,35 | 1299202,17 | Картометрический метод | 0.10 | - |
| 132 | 430425,61 | 1299193,59 | Картометрический метод | 0.10 | - |
| 133 | 430411,60 | 1299182,64 | Картометрический метод | 0.10 | - |
| 134 | 430343,14 | 1299139,26 | Картометрический метод | 0.10 | - |
| 135 | 430376,92 | 1299087,09 | Картометрический метод | 0.10 | - |
| 136 | 430378,11 | 1299085,21 | Картометрический метод | 0.10 | - |
| 137 | 430413,13 | 1299107,17 | Картометрический метод | 0.10 | - |
| 138 | 430418,22 | 1299110,24 | Картометрический метод | 0.10 | - |
| 139 | 430434,62 | 1299120,63 | Картометрический метод | 0.10 | - |
| 140 | 430469,63 | 1299063,17 | Картометрический метод | 0.10 | - |
| 141 | 430475,54 | 1299058,07 | Картометрический метод | 0.10 | - |
| 142 | 430481,93 | 1299052,56 | Картометрический метод | 0.10 | - |
| 143 | 430498,56 | 1299038,60 | Картометрический метод | 0.10 | - |
| 144 | 430499,41 | 1299037,81 | Картометрический метод | 0.10 | - |
| 145 | 430500,88 | 1299039,22 | Картометрический метод | 0.10 | - |
| 146 | 430505,93 | 1299045,13 | Картометрический метод | 0.10 | - |
| 147 | 430514,44 | 1299054,13 | Картометрический метод | 0.10 | - |
| 148 | 430515,68 | 1299056,18 | Картометрический метод | 0.10 | - |
| 149 | 430517,47 | 1299060,10 | Картометрический метод | 0.10 | - |
| 128 | 430523,57 | 1299073,45 | Картометрический метод | 0.10 | - |
| ЕЗРЗ-4.1 (участок 6) | | | | | |
| 150 | 430137,90 | 1299261,65 | Картометрический метод | 0.10 | - |
| 151 | 430134,38 | 1299266,39 | Картометрический метод | 0.10 | - |
| 152 | 430126,19 | 1299276,90 | Картометрический метод | 0.10 | - |

| | | | | | |
|-----------------------------|-----------|------------|------------------------|------|---|
| 153 | 430122,65 | 1299281,73 | Картометрический метод | 0.10 | - |
| 154 | 430117,76 | 1299287,22 | Картометрический метод | 0.10 | - |
| 155 | 430108,15 | 1299299,55 | Картометрический метод | 0.10 | - |
| 156 | 430096,71 | 1299290,63 | Картометрический метод | 0.10 | - |
| 157 | 430089,64 | 1299285,13 | Картометрический метод | 0.10 | - |
| 158 | 430079,20 | 1299281,20 | Картометрический метод | 0.10 | - |
| 159 | 430083,80 | 1299262,01 | Картометрический метод | 0.10 | - |
| 160 | 430080,14 | 1299230,30 | Картометрический метод | 0.10 | - |
| 161 | 430061,92 | 1299215,82 | Картометрический метод | 0.10 | - |
| 162 | 430050,91 | 1299208,28 | Картометрический метод | 0.10 | - |
| 163 | 430043,63 | 1299203,54 | Картометрический метод | 0.10 | - |
| 164 | 430053,86 | 1299187,32 | Картометрический метод | 0.10 | - |
| 165 | 430030,81 | 1299169,98 | Картометрический метод | 0.10 | - |
| 166 | 430039,65 | 1299156,93 | Картометрический метод | 0.10 | - |
| 167 | 430056,83 | 1299132,50 | Картометрический метод | 0.10 | - |
| 168 | 430066,96 | 1299115,92 | Картометрический метод | 0.10 | - |
| 169 | 430071,63 | 1299107,02 | Картометрический метод | 0.10 | - |
| 170 | 430100,79 | 1299128,26 | Картометрический метод | 0.10 | - |
| 171 | 430109,52 | 1299134,62 | Картометрический метод | 0.10 | - |
| 172 | 430088,53 | 1299163,97 | Картометрический метод | 0.10 | - |
| 173 | 430109,20 | 1299176,98 | Картометрический метод | 0.10 | - |
| 174 | 430116,43 | 1299181,53 | Картометрический метод | 0.10 | - |
| 175 | 430125,79 | 1299188,49 | Картометрический метод | 0.10 | - |
| 176 | 430105,65 | 1299221,15 | Картометрический метод | 0.10 | - |
| 177 | 430120,64 | 1299230,45 | Картометрический метод | 0.10 | - |
| 178 | 430124,92 | 1299232,98 | Картометрический метод | 0.10 | - |
| 179 | 430126,81 | 1299237,76 | Картометрический метод | 0.10 | - |
| 180 | 430122,96 | 1299243,67 | Картометрический метод | 0.10 | - |
| 181 | 430127,53 | 1299254,44 | Картометрический метод | 0.10 | - |
| 182 | 430132,60 | 1299257,57 | Картометрический метод | 0.10 | - |
| 150 | 430137,90 | 1299261,65 | Картометрический метод | 0.10 | - |
| ЕЗРЗ-4.1 (участок 7) | | | | | |
| 183 | 431184,24 | 1300505,79 | Картометрический метод | 0.10 | - |
| 184 | 431183,34 | 1300511,38 | Картометрический метод | 0.10 | - |
| 185 | 431172,08 | 1300565,65 | Картометрический метод | 0.10 | - |
| 186 | 431162,89 | 1300564,51 | Картометрический метод | 0.10 | - |

| | | | | | |
|-----|-----------|------------|------------------------|------|---|
| 187 | 431159,24 | 1300564,15 | Картометрический метод | 0.10 | - |
| 188 | 431158,72 | 1300566,33 | Картометрический метод | 0.10 | - |
| 189 | 431154,90 | 1300582,30 | Картометрический метод | 0.10 | - |
| 190 | 431125,42 | 1300580,63 | Картометрический метод | 0.10 | - |
| 191 | 431069,80 | 1300576,86 | Картометрический метод | 0.10 | - |
| 192 | 431063,75 | 1300607,39 | Картометрический метод | 0.10 | - |
| 193 | 431025,17 | 1300813,30 | Картометрический метод | 0.10 | - |
| 194 | 431016,35 | 1300807,90 | Картометрический метод | 0.10 | - |
| 195 | 430956,25 | 1300785,77 | Картометрический метод | 0.10 | - |
| 196 | 430955,08 | 1300785,23 | Картометрический метод | 0.10 | - |
| 197 | 430953,89 | 1300784,45 | Картометрический метод | 0.10 | - |
| 198 | 430956,68 | 1300776,62 | Картометрический метод | 0.10 | - |
| 199 | 430957,30 | 1300774,99 | Картометрический метод | 0.10 | - |
| 200 | 430946,36 | 1300770,61 | Картометрический метод | 0.10 | - |
| 201 | 430950,76 | 1300758,58 | Картометрический метод | 0.10 | - |
| 202 | 430954,58 | 1300759,98 | Картометрический метод | 0.10 | - |
| 203 | 430961,78 | 1300739,31 | Картометрический метод | 0.10 | - |
| 204 | 430956,24 | 1300737,35 | Картометрический метод | 0.10 | - |
| 205 | 430956,77 | 1300735,95 | Картометрический метод | 0.10 | - |
| 206 | 430957,09 | 1300735,09 | Картометрический метод | 0.10 | - |
| 207 | 430960,68 | 1300725,36 | Картометрический метод | 0.10 | - |
| 208 | 430962,14 | 1300721,40 | Картометрический метод | 0.10 | - |
| 209 | 430967,90 | 1300703,74 | Картометрический метод | 0.10 | - |
| 210 | 430970,26 | 1300662,75 | Картометрический метод | 0.10 | - |
| 211 | 430936,69 | 1300651,63 | Картометрический метод | 0.10 | - |
| 212 | 430935,86 | 1300651,46 | Картометрический метод | 0.10 | - |
| 213 | 430939,40 | 1300637,50 | Картометрический метод | 0.10 | - |
| 214 | 430942,51 | 1300625,20 | Картометрический метод | 0.10 | - |
| 215 | 430949,45 | 1300597,75 | Картометрический метод | 0.10 | - |
| 216 | 430952,62 | 1300585,17 | Картометрический метод | 0.10 | - |
| 217 | 430873,00 | 1300565,08 | Картометрический метод | 0.10 | - |
| 218 | 430834,96 | 1300555,48 | Картометрический метод | 0.10 | - |
| 219 | 430827,78 | 1300553,67 | Картометрический метод | 0.10 | - |
| 220 | 430837,09 | 1300500,33 | Картометрический метод | 0.10 | - |
| 221 | 430859,65 | 1300384,61 | Картометрический метод | 0.10 | - |

| | | | | | |
|-----------------------------|-----------|------------|------------------------|------|---|
| 222 | 430864,00 | 1300363,68 | Картометрический метод | 0.10 | - |
| 223 | 430867,21 | 1300348,25 | Картометрический метод | 0.10 | - |
| 224 | 430904,46 | 1300356,88 | Картометрический метод | 0.10 | - |
| 225 | 430899,63 | 1300377,74 | Картометрический метод | 0.10 | - |
| 226 | 430896,63 | 1300390,53 | Картометрический метод | 0.10 | - |
| 227 | 430930,07 | 1300397,29 | Картометрический метод | 0.10 | - |
| 228 | 430927,07 | 1300411,63 | Картометрический метод | 0.10 | - |
| 229 | 430925,43 | 1300419,46 | Картометрический метод | 0.10 | - |
| 230 | 430927,39 | 1300419,99 | Картометрический метод | 0.10 | - |
| 231 | 430933,69 | 1300421,44 | Картометрический метод | 0.10 | - |
| 232 | 430966,96 | 1300428,10 | Картометрический метод | 0.10 | - |
| 233 | 430973,38 | 1300428,52 | Картометрический метод | 0.10 | - |
| 234 | 430989,25 | 1300430,20 | Картометрический метод | 0.10 | - |
| 235 | 431002,43 | 1300432,89 | Картометрический метод | 0.10 | - |
| 236 | 431005,23 | 1300420,20 | Картометрический метод | 0.10 | - |
| 237 | 431046,26 | 1300429,31 | Картометрический метод | 0.10 | - |
| 238 | 431066,34 | 1300433,77 | Картометрический метод | 0.10 | - |
| 239 | 431072,82 | 1300435,21 | Картометрический метод | 0.10 | - |
| 240 | 431072,77 | 1300436,73 | Картометрический метод | 0.10 | - |
| 241 | 431077,93 | 1300438,04 | Картометрический метод | 0.10 | - |
| 242 | 431086,20 | 1300440,14 | Картометрический метод | 0.10 | - |
| 243 | 431088,14 | 1300431,92 | Картометрический метод | 0.10 | - |
| 244 | 431093,82 | 1300405,36 | Картометрический метод | 0.10 | - |
| 245 | 431161,06 | 1300422,30 | Картометрический метод | 0.10 | - |
| 246 | 431162,85 | 1300422,71 | Картометрический метод | 0.10 | - |
| 247 | 431175,99 | 1300426,00 | Картометрический метод | 0.10 | - |
| 248 | 431172,91 | 1300439,61 | Картометрический метод | 0.10 | - |
| 249 | 431168,28 | 1300460,06 | Картометрический метод | 0.10 | - |
| 250 | 431165,62 | 1300472,36 | Картометрический метод | 0.10 | - |
| 251 | 431157,83 | 1300470,58 | Картометрический метод | 0.10 | - |
| 252 | 431154,35 | 1300489,16 | Картометрический метод | 0.10 | - |
| 253 | 431152,69 | 1300494,96 | Картометрический метод | 0.10 | - |
| 254 | 431152,65 | 1300498,34 | Картометрический метод | 0.10 | - |
| 183 | 431184,24 | 1300505,79 | Картометрический метод | 0.10 | - |
| ЕЗРЗ-4.1 (участок 8) | | | | | |
| 255 | 430814,09 | 1300604,65 | Картометрический метод | 0.10 | - |

| | | | | | |
|--|-----------|------------|------------------------|------|---|
| 256 | 430812,12 | 1300613,99 | Картометрический метод | 0.10 | - |
| 257 | 430807,29 | 1300640,72 | Картометрический метод | 0.10 | - |
| 258 | 430806,56 | 1300644,75 | Картометрический метод | 0.10 | - |
| 259 | 430797,69 | 1300643,38 | Картометрический метод | 0.10 | - |
| 260 | 430772,38 | 1300639,50 | Картометрический метод | 0.10 | - |
| 261 | 430778,55 | 1300599,21 | Картометрический метод | 0.10 | - |
| 262 | 430788,98 | 1300600,80 | Картометрический метод | 0.10 | - |
| 255 | 430814,09 | 1300604,65 | Картометрический метод | 0.10 | - |
| ЕЗРЗ-4.1 (участок 9) | | | | | |
| 263 | 431405,11 | 1300912,00 | Картометрический метод | 0.10 | - |
| 264 | 431401,76 | 1300919,07 | Картометрический метод | 0.10 | - |
| 265 | 431400,54 | 1300922,14 | Картометрический метод | 0.10 | - |
| 266 | 431400,01 | 1300923,47 | Картометрический метод | 0.10 | - |
| 267 | 431398,36 | 1300927,66 | Картометрический метод | 0.10 | - |
| 268 | 431395,48 | 1300934,94 | Картометрический метод | 0.10 | - |
| 269 | 431380,09 | 1300973,43 | Картометрический метод | 0.10 | - |
| 270 | 431324,86 | 1300950,31 | Картометрический метод | 0.10 | - |
| 271 | 431337,50 | 1300886,10 | Картометрический метод | 0.10 | - |
| 272 | 431363,39 | 1300896,08 | Картометрический метод | 0.10 | - |
| 273 | 431371,28 | 1300899,12 | Картометрический метод | 0.10 | - |
| 274 | 431374,90 | 1300900,50 | Картометрический метод | 0.10 | - |
| 263 | 431405,11 | 1300912,00 | Картометрический метод | 0.10 | - |
| ЕЗРЗ-4.1 (участок 10, внешний контур) | | | | | |
| 275 | 431201,87 | 1301040,95 | Картометрический метод | 0.10 | - |
| 276 | 431189,60 | 1301098,20 | Картометрический метод | 0.10 | - |
| 277 | 431187,88 | 1301106,11 | Картометрический метод | 0.10 | - |
| 278 | 431185,08 | 1301119,16 | Картометрический метод | 0.10 | - |
| 279 | 431166,74 | 1301115,12 | Картометрический метод | 0.10 | - |
| 280 | 431132,48 | 1301107,57 | Картометрический метод | 0.10 | - |
| 281 | 431005,11 | 1301084,27 | Картометрический метод | 0.10 | - |
| 282 | 431004,06 | 1301090,66 | Картометрический метод | 0.10 | - |
| 283 | 431003,20 | 1301095,07 | Картометрический метод | 0.10 | - |
| 284 | 430984,23 | 1301091,72 | Картометрический метод | 0.10 | - |
| 285 | 430972,05 | 1301089,57 | Картометрический метод | 0.10 | - |
| 286 | 430933,76 | 1301287,45 | Картометрический метод | 0.10 | - |
| 287 | 430896,73 | 1301493,44 | Картометрический метод | 0.10 | - |

| | | | | | |
|-----|-----------|------------|------------------------|------|---|
| 288 | 430891,77 | 1301513,34 | Картометрический метод | 0.10 | - |
| 289 | 430643,21 | 1301600,69 | Картометрический метод | 0.10 | - |
| 290 | 430578,50 | 1301621,30 | Картометрический метод | 0.10 | - |
| 291 | 430343,78 | 1301701,77 | Картометрический метод | 0.10 | - |
| 292 | 430278,79 | 1301507,63 | Картометрический метод | 0.10 | - |
| 293 | 430244,72 | 1301405,40 | Картометрический метод | 0.10 | - |
| 294 | 430223,71 | 1301342,36 | Картометрический метод | 0.10 | - |
| 295 | 430187,89 | 1301232,75 | Картометрический метод | 0.10 | - |
| 296 | 430173,78 | 1301189,57 | Картометрический метод | 0.10 | - |
| 297 | 430163,75 | 1301192,85 | Картометрический метод | 0.10 | - |
| 298 | 430125,64 | 1301205,01 | Картометрический метод | 0.10 | - |
| 299 | 430122,20 | 1301194,34 | Картометрический метод | 0.10 | - |
| 300 | 430121,62 | 1301192,49 | Картометрический метод | 0.10 | - |
| 301 | 430121,24 | 1301191,28 | Картометрический метод | 0.10 | - |
| 302 | 430045,88 | 1301210,75 | Картометрический метод | 0.10 | - |
| 303 | 430045,77 | 1301210,28 | Картометрический метод | 0.10 | - |
| 304 | 430044,54 | 1301205,57 | Картометрический метод | 0.10 | - |
| 305 | 430038,63 | 1301176,97 | Картометрический метод | 0.10 | - |
| 306 | 430061,81 | 1301171,27 | Картометрический метод | 0.10 | - |
| 307 | 430101,54 | 1301159,79 | Картометрический метод | 0.10 | - |
| 308 | 430112,65 | 1301163,93 | Картометрический метод | 0.10 | - |
| 309 | 430114,89 | 1301164,42 | Картометрический метод | 0.10 | - |
| 310 | 430126,90 | 1301158,79 | Картометрический метод | 0.10 | - |
| 311 | 430117,27 | 1301130,10 | Картометрический метод | 0.10 | - |
| 312 | 430113,49 | 1301118,85 | Картометрический метод | 0.10 | - |
| 313 | 430151,50 | 1301106,51 | Картометрический метод | 0.10 | - |
| 314 | 430187,74 | 1301095,45 | Картометрический метод | 0.10 | - |
| 315 | 430271,74 | 1301069,82 | Картометрический метод | 0.10 | - |
| 316 | 430287,13 | 1301120,34 | Картометрический метод | 0.10 | - |
| 317 | 430258,01 | 1301128,85 | Картометрический метод | 0.10 | - |
| 318 | 430268,44 | 1301169,53 | Картометрический метод | 0.10 | - |
| 319 | 430294,44 | 1301161,89 | Картометрический метод | 0.10 | - |
| 320 | 430297,84 | 1301170,11 | Картометрический метод | 0.10 | - |
| 321 | 430303,96 | 1301184,95 | Картометрический метод | 0.10 | - |
| 322 | 430308,55 | 1301199,25 | Картометрический метод | 0.10 | - |

| | | | | | |
|-----|-----------|------------|------------------------|------|---|
| 323 | 430333,17 | 1301189,54 | Картометрический метод | 0.10 | - |
| 324 | 430347,85 | 1301182,82 | Картометрический метод | 0.10 | - |
| 325 | 430362,68 | 1301176,86 | Картометрический метод | 0.10 | - |
| 326 | 430369,19 | 1301194,65 | Картометрический метод | 0.10 | - |
| 327 | 430375,89 | 1301212,95 | Картометрический метод | 0.10 | - |
| 328 | 430355,14 | 1301271,30 | Картометрический метод | 0.10 | - |
| 329 | 430374,18 | 1301277,64 | Картометрический метод | 0.10 | - |
| 330 | 430392,34 | 1301314,05 | Картометрический метод | 0.10 | - |
| 331 | 430401,31 | 1301324,27 | Картометрический метод | 0.10 | - |
| 332 | 430402,95 | 1301326,28 | Картометрический метод | 0.10 | - |
| 333 | 430409,10 | 1301333,49 | Картометрический метод | 0.10 | - |
| 334 | 430442,76 | 1301360,51 | Картометрический метод | 0.10 | - |
| 335 | 430476,90 | 1301367,72 | Картометрический метод | 0.10 | - |
| 336 | 430498,39 | 1301430,28 | Картометрический метод | 0.10 | - |
| 337 | 430528,36 | 1301512,57 | Картометрический метод | 0.10 | - |
| 338 | 430543,51 | 1301507,07 | Картометрический метод | 0.10 | - |
| 339 | 430545,42 | 1301506,26 | Картометрический метод | 0.10 | - |
| 340 | 430551,35 | 1301504,26 | Картометрический метод | 0.10 | - |
| 341 | 430566,05 | 1301498,62 | Картометрический метод | 0.10 | - |
| 342 | 430566,91 | 1301498,29 | Картометрический метод | 0.10 | - |
| 343 | 430565,72 | 1301494,87 | Картометрический метод | 0.10 | - |
| 344 | 430569,10 | 1301493,60 | Картометрический метод | 0.10 | - |
| 345 | 430566,12 | 1301485,48 | Картометрический метод | 0.10 | - |
| 346 | 430556,99 | 1301460,58 | Картометрический метод | 0.10 | - |
| 347 | 430569,49 | 1301456,61 | Картометрический метод | 0.10 | - |
| 348 | 430641,72 | 1301430,43 | Картометрический метод | 0.10 | - |
| 349 | 430671,66 | 1301435,58 | Картометрический метод | 0.10 | - |
| 350 | 430685,22 | 1301437,92 | Картометрический метод | 0.10 | - |
| 351 | 430688,06 | 1301438,46 | Картометрический метод | 0.10 | - |
| 352 | 430690,99 | 1301438,93 | Картометрический метод | 0.10 | - |
| 353 | 430693,46 | 1301439,32 | Картометрический метод | 0.10 | - |
| 354 | 430697,41 | 1301439,95 | Картометрический метод | 0.10 | - |
| 355 | 430724,53 | 1301444,28 | Картометрический метод | 0.10 | - |
| 356 | 430775,52 | 1301442,91 | Картометрический метод | 0.10 | - |
| 357 | 430779,18 | 1301430,73 | Картометрический метод | 0.10 | - |

| | | | | | |
|-----|-----------|------------|------------------------|------|---|
| 358 | 430782,43 | 1301415,40 | Картометрический метод | 0.10 | - |
| 359 | 430783,58 | 1301409,95 | Картометрический метод | 0.10 | - |
| 360 | 430792,93 | 1301371,70 | Картометрический метод | 0.10 | - |
| 361 | 430853,59 | 1301352,48 | Картометрический метод | 0.10 | - |
| 362 | 430846,10 | 1301328,82 | Картометрический метод | 0.10 | - |
| 363 | 430866,40 | 1301322,39 | Картометрический метод | 0.10 | - |
| 364 | 430877,31 | 1301217,41 | Картометрический метод | 0.10 | - |
| 365 | 430879,01 | 1301210,69 | Картометрический метод | 0.10 | - |
| 366 | 430874,68 | 1301209,56 | Картометрический метод | 0.10 | - |
| 367 | 430850,70 | 1301203,35 | Картометрический метод | 0.10 | - |
| 368 | 430846,96 | 1301192,30 | Картометрический метод | 0.10 | - |
| 369 | 430842,59 | 1301179,40 | Картометрический метод | 0.10 | - |
| 370 | 430874,65 | 1301167,21 | Картометрический метод | 0.10 | - |
| 371 | 430860,92 | 1301127,32 | Картометрический метод | 0.10 | - |
| 372 | 430901,74 | 1301112,82 | Картометрический метод | 0.10 | - |
| 373 | 430895,86 | 1301094,34 | Картометрический метод | 0.10 | - |
| 374 | 430887,88 | 1301068,71 | Картометрический метод | 0.10 | - |
| 375 | 430900,96 | 1301064,60 | Картометрический метод | 0.10 | - |
| 376 | 430909,22 | 1301035,20 | Картометрический метод | 0.10 | - |
| 377 | 430914,31 | 1301012,59 | Картометрический метод | 0.10 | - |
| 378 | 430914,81 | 1301010,91 | Картометрический метод | 0.10 | - |
| 379 | 430939,47 | 1300891,56 | Картометрический метод | 0.10 | - |
| 380 | 430902,60 | 1300879,28 | Картометрический метод | 0.10 | - |
| 381 | 430903,40 | 1300876,95 | Картометрический метод | 0.10 | - |
| 382 | 430905,52 | 1300871,09 | Картометрический метод | 0.10 | - |
| 383 | 430899,89 | 1300869,06 | Картометрический метод | 0.10 | - |
| 384 | 430844,12 | 1300846,01 | Картометрический метод | 0.10 | - |
| 385 | 430848,27 | 1300829,63 | Картометрический метод | 0.10 | - |
| 386 | 430849,57 | 1300824,57 | Картометрический метод | 0.10 | - |
| 387 | 430853,12 | 1300818,26 | Картометрический метод | 0.10 | - |
| 388 | 430862,86 | 1300822,13 | Картометрический метод | 0.10 | - |
| 389 | 430934,91 | 1300850,50 | Картометрический метод | 0.10 | - |
| 390 | 430936,89 | 1300845,11 | Картометрический метод | 0.10 | - |
| 391 | 430938,45 | 1300840,88 | Картометрический метод | 0.10 | - |
| 392 | 430944,35 | 1300824,82 | Картометрический метод | 0.10 | - |

| | | | | | |
|---|-----------|------------|------------------------|------|---|
| 393 | 430998,12 | 1300844,54 | Картометрический метод | 0.10 | - |
| 394 | 431017,30 | 1300851,57 | Картометрический метод | 0.10 | - |
| 395 | 431014,22 | 1300865,18 | Картометрический метод | 0.10 | - |
| 396 | 431008,28 | 1300898,30 | Картометрический метод | 0.10 | - |
| 397 | 431019,35 | 1300900,29 | Картометрический метод | 0.10 | - |
| 398 | 431037,01 | 1300903,60 | Картометрический метод | 0.10 | - |
| 399 | 431112,99 | 1300929,69 | Картометрический метод | 0.10 | - |
| 400 | 431120,70 | 1300897,12 | Картометрический метод | 0.10 | - |
| 401 | 431166,36 | 1300914,64 | Картометрический метод | 0.10 | - |
| 402 | 431160,82 | 1300929,69 | Картометрический метод | 0.10 | - |
| 403 | 431155,77 | 1300944,38 | Картометрический метод | 0.10 | - |
| 404 | 431177,85 | 1300951,96 | Картометрический метод | 0.10 | - |
| 405 | 431160,61 | 1301032,97 | Картометрический метод | 0.10 | - |
| 406 | 431183,07 | 1301037,29 | Картометрический метод | 0.10 | - |
| 275 | 431201,87 | 1301040,95 | Картометрический метод | 0.10 | - |
| ЕЗРЗ-4.1 (участок 10, внутренний контур 1) | | | | | |
| 407 | 430368,81 | 1301334,99 | Картометрический метод | 0.10 | - |
| 408 | 430365,52 | 1301336,01 | Картометрический метод | 0.10 | - |
| 409 | 430333,30 | 1301346,75 | Картометрический метод | 0.10 | - |
| 410 | 430328,48 | 1301331,79 | Картометрический метод | 0.10 | - |
| 411 | 430349,43 | 1301324,03 | Картометрический метод | 0.10 | - |
| 412 | 430363,59 | 1301319,23 | Картометрический метод | 0.10 | - |
| 407 | 430368,81 | 1301334,99 | Картометрический метод | 0.10 | - |
| ЕЗРЗ-4.1 (участок 10, внутренний контур 2) | | | | | |
| 413 | 430213,99 | 1301192,01 | Картометрический метод | 0.10 | - |
| 414 | 430188,45 | 1301200,37 | Картометрический метод | 0.10 | - |
| 415 | 430186,38 | 1301195,51 | Картометрический метод | 0.10 | - |
| 416 | 430185,32 | 1301191,99 | Картометрический метод | 0.10 | - |
| 417 | 430184,33 | 1301189,57 | Картометрический метод | 0.10 | - |
| 418 | 430181,41 | 1301180,42 | Картометрический метод | 0.10 | - |
| 419 | 430180,21 | 1301176,24 | Картометрический метод | 0.10 | - |
| 420 | 430179,47 | 1301173,16 | Картометрический метод | 0.10 | - |
| 421 | 430205,35 | 1301165,61 | Картометрический метод | 0.10 | - |
| 413 | 430213,99 | 1301192,01 | Картометрический метод | 0.10 | - |
| ЕЗРЗ-4.1 (участок 11) | | | | | |
| 422 | 430744,95 | 1301021,73 | Картометрический метод | 0.10 | - |

| | | | | | |
|------------------------------|-----------|------------|------------------------|------|---|
| 423 | 430722,78 | 1301137,14 | Картометрический метод | 0.10 | - |
| 424 | 430666,86 | 1301131,52 | Картометрический метод | 0.10 | - |
| 425 | 430667,48 | 1301104,63 | Картометрический метод | 0.10 | - |
| 426 | 430674,34 | 1301039,77 | Картометрический метод | 0.10 | - |
| 427 | 430690,20 | 1301039,57 | Картометрический метод | 0.10 | - |
| 428 | 430694,43 | 1301013,53 | Картометрический метод | 0.10 | - |
| 429 | 430722,78 | 1301018,13 | Картометрический метод | 0.10 | - |
| 422 | 430744,95 | 1301021,73 | Картометрический метод | 0.10 | - |
| ЕЗРЗ-4.1 (участок 12) | | | | | |
| 430 | 430363,33 | 1301032,38 | Картометрический метод | 0.10 | - |
| 431 | 430313,35 | 1301047,52 | Картометрический метод | 0.10 | - |
| 432 | 430322,50 | 1300987,24 | Картометрический метод | 0.10 | - |
| 433 | 430340,89 | 1300990,03 | Картометрический метод | 0.10 | - |
| 434 | 430340,44 | 1300993,27 | Картометрический метод | 0.10 | - |
| 435 | 430352,08 | 1300994,85 | Картометрический метод | 0.10 | - |
| 436 | 430362,95 | 1301031,35 | Картометрический метод | 0.10 | - |
| 430 | 430363,33 | 1301032,38 | Картометрический метод | 0.10 | - |
| ЕЗРЗ-4.1 (участок 13) | | | | | |
| 437 | 430016,37 | 1301465,50 | Картометрический метод | 0.10 | - |
| 438 | 429984,11 | 1301477,56 | Картометрический метод | 0.10 | - |
| 439 | 429970,87 | 1301482,08 | Картометрический метод | 0.10 | - |
| 440 | 429904,16 | 1301506,91 | Картометрический метод | 0.10 | - |
| 441 | 429898,46 | 1301508,64 | Картометрический метод | 0.10 | - |
| 442 | 429857,18 | 1301525,89 | Картометрический метод | 0.10 | - |
| 443 | 429821,48 | 1301538,27 | Картометрический метод | 0.10 | - |
| 444 | 429852,19 | 1301625,92 | Картометрический метод | 0.10 | - |
| 445 | 429852,07 | 1301627,71 | Картометрический метод | 0.10 | - |
| 446 | 429851,04 | 1301630,16 | Картометрический метод | 0.10 | - |
| 447 | 429855,07 | 1301641,28 | Картометрический метод | 0.10 | - |
| 448 | 429859,00 | 1301652,84 | Картометрический метод | 0.10 | - |
| 449 | 429834,88 | 1301661,08 | Картометрический метод | 0.10 | - |
| 450 | 429794,53 | 1301675,00 | Картометрический метод | 0.10 | - |
| 451 | 429769,59 | 1301606,22 | Картометрический метод | 0.10 | - |
| 452 | 429769,07 | 1301604,98 | Картометрический метод | 0.10 | - |
| 453 | 429761,51 | 1301583,95 | Картометрический метод | 0.10 | - |
| 454 | 429744,70 | 1301589,20 | Картометрический метод | 0.10 | - |

| | | | | | |
|------------------------------|-----------|------------|------------------------|------|---|
| 455 | 429734,39 | 1301591,13 | Картометрический метод | 0.10 | - |
| 456 | 429728,35 | 1301578,61 | Картометрический метод | 0.10 | - |
| 457 | 429725,52 | 1301573,73 | Картометрический метод | 0.10 | - |
| 458 | 429714,19 | 1301542,51 | Картометрический метод | 0.10 | - |
| 459 | 429693,72 | 1301500,80 | Картометрический метод | 0.10 | - |
| 460 | 429685,63 | 1301479,22 | Картометрический метод | 0.10 | - |
| 461 | 429678,37 | 1301449,85 | Картометрический метод | 0.10 | - |
| 462 | 429653,99 | 1301378,29 | Картометрический метод | 0.10 | - |
| 463 | 429652,86 | 1301375,43 | Картометрический метод | 0.10 | - |
| 464 | 429648,31 | 1301352,24 | Картометрический метод | 0.10 | - |
| 465 | 429645,36 | 1301343,29 | Картометрический метод | 0.10 | - |
| 466 | 429632,34 | 1301303,75 | Картометрический метод | 0.10 | - |
| 467 | 429633,94 | 1301286,95 | Картометрический метод | 0.10 | - |
| 468 | 429696,79 | 1301263,70 | Картометрический метод | 0.10 | - |
| 469 | 429825,13 | 1301216,54 | Картометрический метод | 0.10 | - |
| 470 | 429823,41 | 1301210,96 | Картометрический метод | 0.10 | - |
| 471 | 429809,16 | 1301164,65 | Картометрический метод | 0.10 | - |
| 472 | 429806,84 | 1301156,59 | Картометрический метод | 0.10 | - |
| 473 | 429812,60 | 1301154,70 | Картометрический метод | 0.10 | - |
| 474 | 429838,28 | 1301146,28 | Картометрический метод | 0.10 | - |
| 475 | 429840,78 | 1301145,44 | Картометрический метод | 0.10 | - |
| 476 | 429842,47 | 1301148,66 | Картометрический метод | 0.10 | - |
| 477 | 429858,44 | 1301198,29 | Картометрический метод | 0.10 | - |
| 478 | 429860,45 | 1301203,56 | Картометрический метод | 0.10 | - |
| 479 | 429919,73 | 1301181,78 | Картометрический метод | 0.10 | - |
| 480 | 429941,40 | 1301245,58 | Картометрический метод | 0.10 | - |
| 481 | 429983,02 | 1301368,08 | Картометрический метод | 0.10 | - |
| 482 | 430000,08 | 1301418,31 | Картометрический метод | 0.10 | - |
| 437 | 430016,37 | 1301465,50 | Картометрический метод | 0.10 | - |
| ЕЗРЗ-4.1 (участок 14) | | | | | |
| 483 | 429790,71 | 1300861,49 | Картометрический метод | 0.10 | - |
| 484 | 429790,38 | 1300862,90 | Картометрический метод | 0.10 | - |
| 485 | 429789,45 | 1300866,79 | Картометрический метод | 0.10 | - |
| 486 | 429784,10 | 1300889,16 | Картометрический метод | 0.10 | - |
| 487 | 429751,34 | 1300886,97 | Картометрический метод | 0.10 | - |
| 488 | 429735,10 | 1300883,64 | Картометрический метод | 0.10 | - |

| | | | | | |
|--|-----------|------------|------------------------|------|---|
| 489 | 429735,54 | 1300881,89 | Картометрический метод | 0.10 | - |
| 490 | 429740,31 | 1300862,38 | Картометрический метод | 0.10 | - |
| 491 | 429750,62 | 1300854,89 | Картометрический метод | 0.10 | - |
| 483 | 429790,71 | 1300861,49 | Картометрический метод | 0.10 | - |
| ЕЗРЗ-4.1 (участок 15) | | | | | |
| 492 | 429566,95 | 1300738,05 | Картометрический метод | 0.10 | - |
| 493 | 429566,95 | 1300745,05 | Картометрический метод | 0.10 | - |
| 494 | 429567,02 | 1300768,38 | Картометрический метод | 0.10 | - |
| 495 | 429566,73 | 1300772,49 | Картометрический метод | 0.10 | - |
| 496 | 429566,45 | 1300783,22 | Картометрический метод | 0.10 | - |
| 497 | 429565,29 | 1300785,35 | Картометрический метод | 0.10 | - |
| 498 | 429534,11 | 1300771,19 | Картометрический метод | 0.10 | - |
| 499 | 429538,37 | 1300761,98 | Картометрический метод | 0.10 | - |
| 500 | 429532,81 | 1300759,41 | Картометрический метод | 0.10 | - |
| 501 | 429535,15 | 1300746,94 | Картометрический метод | 0.10 | - |
| 502 | 429538,81 | 1300734,51 | Картометрический метод | 0.10 | - |
| 503 | 429546,27 | 1300736,00 | Картометрический метод | 0.10 | - |
| 504 | 429556,57 | 1300737,02 | Картометрический метод | 0.10 | - |
| 492 | 429566,95 | 1300738,05 | Картометрический метод | 0.10 | - |
| ЕЗРЗ-4.1 (участок 16) | | | | | |
| 505 | 429159,58 | 1300591,24 | Картометрический метод | 0.10 | - |
| 506 | 429146,17 | 1300621,39 | Картометрический метод | 0.10 | - |
| 507 | 429145,80 | 1300622,05 | Картометрический метод | 0.10 | - |
| 508 | 429144,91 | 1300623,68 | Картометрический метод | 0.10 | - |
| 509 | 429130,56 | 1300622,69 | Картометрический метод | 0.10 | - |
| 510 | 429126,27 | 1300630,87 | Картометрический метод | 0.10 | - |
| 511 | 429112,67 | 1300652,67 | Картометрический метод | 0.10 | - |
| 512 | 429091,84 | 1300642,65 | Картометрический метод | 0.10 | - |
| 513 | 429050,99 | 1300623,00 | Картометрический метод | 0.10 | - |
| 514 | 429051,34 | 1300620,46 | Картометрический метод | 0.10 | - |
| 515 | 429054,94 | 1300594,53 | Картометрический метод | 0.10 | - |
| 516 | 429065,02 | 1300563,10 | Картометрический метод | 0.10 | - |
| 517 | 429097,25 | 1300573,01 | Картометрический метод | 0.10 | - |
| 518 | 429115,61 | 1300578,80 | Картометрический метод | 0.10 | - |
| 505 | 429159,58 | 1300591,24 | Картометрический метод | 0.10 | - |
| ЕЗРЗ-4.1 (участок 17, внешний контур) | | | | | |

| | | | | | |
|-----|-----------|------------|------------------------|------|---|
| 519 | 429084,33 | 1301005,91 | Картометрический метод | 0.10 | - |
| 520 | 429046,14 | 1301138,22 | Картометрический метод | 0.10 | - |
| 521 | 429009,68 | 1301271,60 | Картометрический метод | 0.10 | - |
| 522 | 428976,87 | 1301380,73 | Картометрический метод | 0.10 | - |
| 523 | 428942,05 | 1301382,84 | Картометрический метод | 0.10 | - |
| 524 | 428884,74 | 1301383,37 | Картометрический метод | 0.10 | - |
| 525 | 428830,46 | 1301393,72 | Картометрический метод | 0.10 | - |
| 526 | 428815,90 | 1301396,78 | Картометрический метод | 0.10 | - |
| 527 | 428817,42 | 1301404,88 | Картометрический метод | 0.10 | - |
| 528 | 428825,67 | 1301449,07 | Картометрический метод | 0.10 | - |
| 529 | 428772,54 | 1301460,97 | Картометрический метод | 0.10 | - |
| 530 | 428727,86 | 1301472,53 | Картометрический метод | 0.10 | - |
| 531 | 428705,02 | 1301478,48 | Картометрический метод | 0.10 | - |
| 532 | 428675,33 | 1301485,81 | Картометрический метод | 0.10 | - |
| 533 | 428659,45 | 1301489,97 | Картометрический метод | 0.10 | - |
| 534 | 428623,38 | 1301508,73 | Картометрический метод | 0.10 | - |
| 535 | 428621,88 | 1301489,57 | Картометрический метод | 0.10 | - |
| 536 | 428635,63 | 1301419,52 | Картометрический метод | 0.10 | - |
| 537 | 428633,10 | 1301314,73 | Картометрический метод | 0.10 | - |
| 538 | 428614,09 | 1301206,86 | Картометрический метод | 0.10 | - |
| 539 | 428612,25 | 1301163,22 | Картометрический метод | 0.10 | - |
| 540 | 428618,09 | 1301086,63 | Картометрический метод | 0.10 | - |
| 541 | 428618,60 | 1301074,88 | Картометрический метод | 0.10 | - |
| 542 | 428618,36 | 1301069,40 | Картометрический метод | 0.10 | - |
| 543 | 428619,34 | 1301060,17 | Картометрический метод | 0.10 | - |
| 544 | 428621,66 | 1301048,38 | Картометрический метод | 0.10 | - |
| 545 | 428610,33 | 1301013,26 | Картометрический метод | 0.10 | - |
| 546 | 428603,48 | 1300989,28 | Картометрический метод | 0.10 | - |
| 547 | 428607,59 | 1300972,48 | Картометрический метод | 0.10 | - |
| 548 | 428630,22 | 1300943,44 | Картометрический метод | 0.10 | - |
| 549 | 428634,73 | 1300938,56 | Картометрический метод | 0.10 | - |
| 550 | 428638,28 | 1300937,98 | Картометрический метод | 0.10 | - |
| 551 | 428666,04 | 1300934,55 | Картометрический метод | 0.10 | - |
| 552 | 428667,50 | 1300944,09 | Картометрический метод | 0.10 | - |
| 553 | 428671,64 | 1300960,83 | Картометрический метод | 0.10 | - |

| 554 | 428672,96 | 1300971,63 | Картометрический метод | 0.10 | - |
|--|---------------|------------|---|---|---|
| 555 | 428675,07 | 1300986,86 | Картометрический метод | 0.10 | - |
| 556 | 428677,16 | 1300996,10 | Картометрический метод | 0.10 | - |
| 557 | 428683,31 | 1300997,28 | Картометрический метод | 0.10 | - |
| 558 | 428724,35 | 1300995,09 | Картометрический метод | 0.10 | - |
| 559 | 428749,18 | 1300985,72 | Картометрический метод | 0.10 | - |
| 560 | 428813,23 | 1300974,12 | Картометрический метод | 0.10 | - |
| 561 | 428848,14 | 1300969,11 | Картометрический метод | 0.10 | - |
| 562 | 428887,74 | 1300969,16 | Картометрический метод | 0.10 | - |
| 563 | 428925,81 | 1300974,89 | Картометрический метод | 0.10 | - |
| 564 | 429023,75 | 1300993,55 | Картометрический метод | 0.10 | - |
| 519 | 429084,33 | 1301005,91 | Картометрический метод | 0.10 | - |
| ЕЗРЗ-4.1 (участок 17, внутренний контур) | | | | | |
| 565 | 428885,63 | 1301047,06 | Картометрический метод | 0.10 | - |
| 566 | 428874,61 | 1301047,06 | Картометрический метод | 0.10 | - |
| 567 | 428866,25 | 1301047,05 | Картометрический метод | 0.10 | - |
| 568 | 428866,26 | 1301030,45 | Картометрический метод | 0.10 | - |
| 569 | 428870,93 | 1301030,45 | Картометрический метод | 0.10 | - |
| 570 | 428870,93 | 1301028,30 | Картометрический метод | 0.10 | - |
| 571 | 428882,21 | 1301028,32 | Картометрический метод | 0.10 | - |
| 572 | 428882,21 | 1301030,53 | Картометрический метод | 0.10 | - |
| 573 | 428885,64 | 1301030,54 | Картометрический метод | 0.10 | - |
| 565 | 428885,63 | 1301047,06 | Картометрический метод | 0.10 | - |
| 3. Сведения о характерных точках части (частей) границы объекта | | | | | |
| Обозначение характерных точек границ | Координаты, м | | Метод определения координат характерной точки | Средняя квадратическая погрешность положения характерной точки (Mt), м | Описание обозначения точки на местности (при наличии) |
| | X | Y | | | |
| 1 | 2 | 3 | 4 | 5 | 6 |
| - | - | - | - | - | - |

**Единая зона регулирования застройки и хозяйственной деятельности, подзона 4,
вид 2 (индекс подзоны ЕЗРЗ-4.2)
объектов культурного наследия, расположенных на территории г. Калуга**

Раздел 1

| Сведения об объекте | | |
|---------------------|--|--|
| № п/п | Характеристики объекта | Описание характеристик |
| 1 | 2 | 3 |
| 1 | Местоположение объекта | Калужская область, г. Калуга |
| 2 | Площадь объекта +/- величина погрешности определения площади (Р+/- Дельта Р) | Общая площадь: 248 193,81 м ² ± 174 м ² Участок 18: 5175,79 м ² ± 25 м ² Участок 19: 6603,56 м ² ± 28 м ² Участок 20: 14 301,77 м ² ± 42 м ² Участок 21: 72 118,38 м ² ± 94 м ² Участок 22: 344,62 м ² ± 6 м ² Участок 23: 1481,77 м ² ± 13 м ² Участок 24: 29 947,09 м ² ± 61 м ² Участок 25: 20 742,99 м ² ± 50 м ² Участок 26: 924,37 м ² ± 11 м ² Участок 27: 2612,87 м ² ± 18 м ² Участок 28: 26 999,61 м ² ± 58 м ² Участок 29: 34 411,85 м ² ± 65 м ² Участок 30: 30 412,36 м ² ± 61 м ² Участок 31: 2116,79 м ² ± 16 м ² |
| 3 | Иные характеристики объекта | - |

Раздел 2

| Сведения о местоположении границ объекта | | | | | |
|---|---------------------------------|------------|---|---|---|
| 1. Система координат МСК-40 | | | | | |
| 2. Сведения о характерных точках границ объекта | | | | | |
| Обозначение характерных точек границ | Координаты, м | | Метод определения координат характерной точки | Средняя квадратическая погрешность положения характерной точки (Mt), м | Описание обозначения точки на местности (при наличии) |
| | Геодезическая система координат | | | | |
| | X | Y | | | |
| 1 | 2 | 3 | 4 | 5 | 6 |
| ЕЗРЗ-4.2 (участок 18) | | | | | |
| 1 | 431106,30 | 1299101,51 | Картометрический метод | 0.10 | - |
| 2 | 431104,32 | 1299117,83 | Картометрический метод | 0.10 | - |
| 3 | 431101,95 | 1299124,69 | Картометрический метод | 0.10 | - |
| 4 | 431100,52 | 1299126,65 | Картометрический метод | 0.10 | - |
| 5 | 431088,38 | 1299138,93 | Картометрический метод | 0.10 | - |
| 6 | 431070,41 | 1299153,92 | Картометрический метод | 0.10 | - |
| 7 | 431050,84 | 1299130,27 | Картометрический метод | 0.10 | - |
| 8 | 431065,13 | 1299118,46 | Картометрический метод | 0.10 | - |
| 9 | 431012,80 | 1299055,18 | Картометрический метод | 0.10 | - |
| 10 | 431045,57 | 1299028,07 | Картометрический метод | 0.10 | - |
| 11 | 431095,44 | 1299088,38 | Картометрический метод | 0.10 | - |
| 1 | 431106,30 | 1299101,51 | Картометрический метод | 0.10 | - |
| ЕЗРЗ-4.2 (участок 19) | | | | | |

| | | | | | |
|------------------------------|-----------|------------|------------------------|------|---|
| 12 | 431162,49 | 1299283,77 | Картометрический метод | 0.10 | - |
| 13 | 431156,06 | 1299314,44 | Картометрический метод | 0.10 | - |
| 14 | 431149,03 | 1299332,63 | Картометрический метод | 0.10 | - |
| 15 | 431143,06 | 1299364,65 | Картометрический метод | 0.10 | - |
| 16 | 431128,09 | 1299362,47 | Картометрический метод | 0.10 | - |
| 17 | 431119,83 | 1299360,93 | Картометрический метод | 0.10 | - |
| 18 | 431122,82 | 1299344,38 | Картометрический метод | 0.10 | - |
| 19 | 431089,48 | 1299337,49 | Картометрический метод | 0.10 | - |
| 20 | 431080,24 | 1299335,58 | Картометрический метод | 0.10 | - |
| 21 | 431089,17 | 1299294,32 | Картометрический метод | 0.10 | - |
| 22 | 431094,44 | 1299269,96 | Картометрический метод | 0.10 | - |
| 23 | 431096,84 | 1299255,15 | Картометрический метод | 0.10 | - |
| 24 | 431098,87 | 1299242,55 | Картометрический метод | 0.10 | - |
| 25 | 431100,84 | 1299230,41 | Картометрический метод | 0.10 | - |
| 26 | 431101,42 | 1299227,06 | Картометрический метод | 0.10 | - |
| 27 | 431103,05 | 1299222,05 | Картометрический метод | 0.10 | - |
| 28 | 431108,82 | 1299219,29 | Картометрический метод | 0.10 | - |
| 29 | 431130,23 | 1299223,00 | Картометрический метод | 0.10 | - |
| 30 | 431133,35 | 1299227,42 | Картометрический метод | 0.10 | - |
| 31 | 431131,16 | 1299240,13 | Картометрический метод | 0.10 | - |
| 32 | 431129,55 | 1299248,81 | Картометрический метод | 0.10 | - |
| 33 | 431125,71 | 1299266,47 | Картометрический метод | 0.10 | - |
| 34 | 431124,27 | 1299276,33 | Картометрический метод | 0.10 | - |
| 12 | 431162,49 | 1299283,77 | Картометрический метод | 0.10 | - |
| ЕЗР3-4.2 (участок 20) | | | | | |
| 35 | 431219,42 | 1299504,64 | Картометрический метод | 0.10 | - |
| 36 | 431213,12 | 1299556,40 | Картометрический метод | 0.10 | - |
| 37 | 431070,72 | 1299530,15 | Картометрический метод | 0.10 | - |
| 38 | 431051,54 | 1299623,27 | Картометрический метод | 0.10 | - |
| 39 | 431027,18 | 1299617,88 | Картометрический метод | 0.10 | - |
| 40 | 431049,26 | 1299497,89 | Картометрический метод | 0.10 | - |
| 41 | 431054,75 | 1299469,74 | Картометрический метод | 0.10 | - |
| 42 | 431074,07 | 1299369,25 | Картометрический метод | 0.10 | - |
| 43 | 431077,22 | 1299369,78 | Картометрический метод | 0.10 | - |
| 44 | 431080,52 | 1299370,26 | Картометрический метод | 0.10 | - |
| 45 | 431080,72 | 1299370,25 | Картометрический метод | 0.10 | - |

| | | | | | |
|--|-----------|------------|------------------------|------|---|
| 46 | 431090,54 | 1299372,08 | Картометрический метод | 0.10 | - |
| 47 | 431091,74 | 1299372,38 | Картометрический метод | 0.10 | - |
| 48 | 431092,84 | 1299372,57 | Картометрический метод | 0.10 | - |
| 49 | 431092,45 | 1299374,27 | Картометрический метод | 0.10 | - |
| 50 | 431093,15 | 1299374,36 | Картометрический метод | 0.10 | - |
| 51 | 431092,00 | 1299380,97 | Картометрический метод | 0.10 | - |
| 52 | 431097,42 | 1299384,03 | Картометрический метод | 0.10 | - |
| 53 | 431084,04 | 1299467,26 | Картометрический метод | 0.10 | - |
| 54 | 431099,19 | 1299469,95 | Картометрический метод | 0.10 | - |
| 55 | 431097,01 | 1299482,29 | Картометрический метод | 0.10 | - |
| 56 | 431128,28 | 1299488,25 | Картометрический метод | 0.10 | - |
| 57 | 431140,36 | 1299490,42 | Картометрический метод | 0.10 | - |
| 35 | 431219,42 | 1299504,64 | Картометрический метод | 0.10 | - |
| ЕЗРЗ-4.2 (участок 21, внешний контур) | | | | | |
| 58 | 430967,31 | 1299307,42 | Картометрический метод | 0.10 | - |
| 59 | 430952,14 | 1299319,90 | Картометрический метод | 0.10 | - |
| 60 | 430944,29 | 1299326,36 | Картометрический метод | 0.10 | - |
| 61 | 430943,12 | 1299329,56 | Картометрический метод | 0.10 | - |
| 62 | 430943,94 | 1299332,36 | Картометрический метод | 0.10 | - |
| 63 | 430949,01 | 1299342,82 | Картометрический метод | 0.10 | - |
| 64 | 430953,02 | 1299357,39 | Картометрический метод | 0.10 | - |
| 65 | 430955,28 | 1299366,08 | Картометрический метод | 0.10 | - |
| 66 | 430956,02 | 1299370,57 | Картометрический метод | 0.10 | - |
| 67 | 430957,07 | 1299377,86 | Картометрический метод | 0.10 | - |
| 68 | 430957,81 | 1299382,86 | Картометрический метод | 0.10 | - |
| 69 | 430958,17 | 1299391,66 | Картометрический метод | 0.10 | - |
| 70 | 430958,71 | 1299397,25 | Картометрический метод | 0.10 | - |
| 71 | 430958,97 | 1299405,25 | Картометрический метод | 0.10 | - |
| 72 | 430958,52 | 1299412,46 | Картометрический метод | 0.10 | - |
| 73 | 430957,07 | 1299419,17 | Картометрический метод | 0.10 | - |
| 74 | 430954,65 | 1299429,18 | Картометрический метод | 0.10 | - |
| 75 | 430950,05 | 1299443,82 | Картометрический метод | 0.10 | - |
| 76 | 430947,30 | 1299450,24 | Картометрический метод | 0.10 | - |
| 77 | 430940,89 | 1299462,19 | Картометрический метод | 0.10 | - |
| 78 | 430935,05 | 1299470,13 | Картометрический метод | 0.10 | - |
| 79 | 430927,53 | 1299481,69 | Картометрический метод | 0.10 | - |

| | | | | | |
|-----|-----------|------------|------------------------|------|---|
| 80 | 430918,59 | 1299490,15 | Картометрический метод | 0.10 | - |
| 81 | 430902,26 | 1299504,63 | Картометрический метод | 0.10 | - |
| 82 | 430900,82 | 1299511,14 | Картометрический метод | 0.10 | - |
| 83 | 430867,84 | 1299505,16 | Картометрический метод | 0.10 | - |
| 84 | 430846,70 | 1299621,84 | Картометрический метод | 0.10 | - |
| 85 | 430823,49 | 1299616,28 | Картометрический метод | 0.10 | - |
| 86 | 430785,92 | 1299607,29 | Картометрический метод | 0.10 | - |
| 87 | 430765,69 | 1299602,77 | Картометрический метод | 0.10 | - |
| 88 | 430771,81 | 1299573,03 | Картометрический метод | 0.10 | - |
| 89 | 430754,11 | 1299569,39 | Картометрический метод | 0.10 | - |
| 90 | 430704,81 | 1299558,43 | Картометрический метод | 0.10 | - |
| 91 | 430686,33 | 1299554,32 | Картометрический метод | 0.10 | - |
| 92 | 430701,69 | 1299490,43 | Картометрический метод | 0.10 | - |
| 93 | 430680,15 | 1299486,50 | Картометрический метод | 0.10 | - |
| 94 | 430667,89 | 1299483,53 | Картометрический метод | 0.10 | - |
| 95 | 430667,24 | 1299483,39 | Картометрический метод | 0.10 | - |
| 96 | 430667,53 | 1299480,84 | Картометрический метод | 0.10 | - |
| 97 | 430652,53 | 1299477,81 | Картометрический метод | 0.10 | - |
| 98 | 430637,16 | 1299474,32 | Картометрический метод | 0.10 | - |
| 99 | 430611,36 | 1299469,93 | Картометрический метод | 0.10 | - |
| 100 | 430624,09 | 1299410,05 | Картометрический метод | 0.10 | - |
| 101 | 430607,73 | 1299408,69 | Картометрический метод | 0.10 | - |
| 102 | 430569,68 | 1299387,99 | Картометрический метод | 0.10 | - |
| 103 | 430547,59 | 1299375,97 | Картометрический метод | 0.10 | - |
| 104 | 430610,79 | 1299293,84 | Картометрический метод | 0.10 | - |
| 105 | 430642,54 | 1299325,59 | Картометрический метод | 0.10 | - |
| 106 | 430680,16 | 1299287,97 | Картометрический метод | 0.10 | - |
| 107 | 430673,25 | 1299280,09 | Картометрический метод | 0.10 | - |
| 108 | 430657,04 | 1299262,39 | Картометрический метод | 0.10 | - |
| 109 | 430651,08 | 1299256,18 | Картометрический метод | 0.10 | - |
| 110 | 430646,97 | 1299250,51 | Картометрический метод | 0.10 | - |
| 111 | 430672,34 | 1299221,41 | Картометрический метод | 0.10 | - |
| 112 | 430693,07 | 1299192,23 | Картометрический метод | 0.10 | - |
| 113 | 430695,70 | 1299189,84 | Картометрический метод | 0.10 | - |
| 114 | 430697,93 | 1299187,81 | Картометрический метод | 0.10 | - |

| | | | | | |
|---|-----------|------------|------------------------|------|---|
| 115 | 430698,76 | 1299187,06 | Картометрический метод | 0.10 | - |
| 116 | 430700,43 | 1299185,57 | Картометрический метод | 0.10 | - |
| 117 | 430711,62 | 1299175,53 | Картометрический метод | 0.10 | - |
| 118 | 430714,04 | 1299173,42 | Картометрический метод | 0.10 | - |
| 119 | 430717,29 | 1299170,48 | Картометрический метод | 0.10 | - |
| 120 | 430734,76 | 1299189,26 | Картометрический метод | 0.10 | - |
| 121 | 430748,00 | 1299203,03 | Картометрический метод | 0.10 | - |
| 122 | 430788,39 | 1299245,31 | Картометрический метод | 0.10 | - |
| 123 | 430797,14 | 1299251,12 | Картометрический метод | 0.10 | - |
| 124 | 430803,53 | 1299252,15 | Картометрический метод | 0.10 | - |
| 125 | 430815,72 | 1299254,12 | Картометрический метод | 0.10 | - |
| 126 | 430833,19 | 1299256,96 | Картометрический метод | 0.10 | - |
| 127 | 430877,22 | 1299265,09 | Картометрический метод | 0.10 | - |
| 128 | 430881,35 | 1299265,80 | Картометрический метод | 0.10 | - |
| 129 | 430887,08 | 1299266,77 | Картометрический метод | 0.10 | - |
| 130 | 430905,08 | 1299270,23 | Картометрический метод | 0.10 | - |
| 131 | 430905,37 | 1299268,94 | Картометрический метод | 0.10 | - |
| 132 | 430906,75 | 1299266,64 | Картометрический метод | 0.10 | - |
| 133 | 430911,32 | 1299262,90 | Картометрический метод | 0.10 | - |
| 134 | 430922,45 | 1299250,25 | Картометрический метод | 0.10 | - |
| 135 | 430938,69 | 1299268,66 | Картометрический метод | 0.10 | - |
| 136 | 430945,04 | 1299275,15 | Картометрический метод | 0.10 | - |
| 137 | 430951,52 | 1299289,80 | Картометрический метод | 0.10 | - |
| 138 | 430962,92 | 1299302,52 | Картометрический метод | 0.10 | - |
| 58 | 430967,31 | 1299307,42 | Картометрический метод | 0.10 | - |
| ЕЗРЗ-4.2 (участок 21, внутренний контур) | | | | | |
| 139 | 430926,48 | 1299404,43 | Картометрический метод | 0.10 | - |
| 140 | 430924,24 | 1299424,10 | Картометрический метод | 0.10 | - |
| 141 | 430916,04 | 1299446,00 | Картометрический метод | 0.10 | - |
| 142 | 430907,50 | 1299460,10 | Картометрический метод | 0.10 | - |
| 143 | 430892,39 | 1299475,96 | Картометрический метод | 0.10 | - |
| 144 | 430877,98 | 1299485,60 | Картометрический метод | 0.10 | - |
| 145 | 430861,95 | 1299492,25 | Картометрический метод | 0.10 | - |
| 146 | 430839,53 | 1299496,17 | Картометрический метод | 0.10 | - |
| 147 | 430819,95 | 1299495,16 | Картометрический метод | 0.10 | - |
| 148 | 430788,51 | 1299491,88 | Картометрический метод | 0.10 | - |

| | | | | | |
|------------------------------|-----------|------------|------------------------|------|---|
| 149 | 430767,00 | 1299472,32 | Картометрический метод | 0.10 | - |
| 150 | 430747,15 | 1299449,08 | Картометрический метод | 0.10 | - |
| 151 | 430741,63 | 1299437,93 | Картометрический метод | 0.10 | - |
| 152 | 430732,28 | 1299419,05 | Картометрический метод | 0.10 | - |
| 153 | 430730,26 | 1299390,14 | Картометрический метод | 0.10 | - |
| 154 | 430740,52 | 1299358,57 | Картометрический метод | 0.10 | - |
| 155 | 430753,57 | 1299338,38 | Картометрический метод | 0.10 | - |
| 156 | 430767,25 | 1299322,39 | Картометрический метод | 0.10 | - |
| 157 | 430779,77 | 1299312,40 | Картометрический метод | 0.10 | - |
| 158 | 430797,25 | 1299300,66 | Картометрический метод | 0.10 | - |
| 159 | 430837,82 | 1299302,18 | Картометрический метод | 0.10 | - |
| 160 | 430868,57 | 1299311,40 | Картометрический метод | 0.10 | - |
| 161 | 430885,01 | 1299320,49 | Картометрический метод | 0.10 | - |
| 162 | 430892,15 | 1299324,43 | Картометрический метод | 0.10 | - |
| 163 | 430900,87 | 1299332,50 | Картометрический метод | 0.10 | - |
| 164 | 430912,32 | 1299347,95 | Картометрический метод | 0.10 | - |
| 165 | 430919,98 | 1299364,02 | Картометрический метод | 0.10 | - |
| 166 | 430925,32 | 1299383,38 | Картометрический метод | 0.10 | - |
| 139 | 430926,48 | 1299404,43 | Картометрический метод | 0.10 | - |
| ЕЗР3-4.2 (участок 22) | | | | | |
| 167 | 430489,05 | 1298933,65 | Картометрический метод | 0.10 | - |
| 168 | 430472,60 | 1298949,12 | Картометрический метод | 0.10 | - |
| 169 | 430471,30 | 1298950,32 | Картометрический метод | 0.10 | - |
| 170 | 430461,63 | 1298940,18 | Картометрический метод | 0.10 | - |
| 171 | 430474,84 | 1298927,58 | Картометрический метод | 0.10 | - |
| 172 | 430479,42 | 1298923,31 | Картометрический метод | 0.10 | - |
| 167 | 430489,05 | 1298933,65 | Картометрический метод | 0.10 | - |
| ЕЗР3-4.2 (участок 23) | | | | | |
| 173 | 430116,60 | 1299306,13 | Картометрический метод | 0.10 | - |
| 174 | 430108,28 | 1299317,29 | Картометрический метод | 0.10 | - |
| 175 | 430105,91 | 1299320,79 | Картометрический метод | 0.10 | - |
| 176 | 430103,31 | 1299324,61 | Картометрический метод | 0.10 | - |
| 177 | 430096,20 | 1299333,68 | Картометрический метод | 0.10 | - |
| 178 | 430074,83 | 1299324,44 | Картометрический метод | 0.10 | - |
| 179 | 430066,17 | 1299321,23 | Картометрический метод | 0.10 | - |
| 180 | 430075,87 | 1299295,07 | Картометрический метод | 0.10 | - |

| | | | | | |
|------------------------------|-----------|------------|------------------------|------|---|
| 181 | 430079,20 | 1299281,20 | Картометрический метод | 0.10 | - |
| 182 | 430089,64 | 1299285,13 | Картометрический метод | 0.10 | - |
| 183 | 430096,71 | 1299290,63 | Картометрический метод | 0.10 | - |
| 184 | 430108,15 | 1299299,55 | Картометрический метод | 0.10 | - |
| 173 | 430116,60 | 1299306,13 | Картометрический метод | 0.10 | - |
| ЕЗРЗ-4.2 (участок 24) | | | | | |
| 185 | 431434,01 | 1300171,41 | Картометрический метод | 0.10 | - |
| 186 | 431417,17 | 1300244,96 | Картометрический метод | 0.10 | - |
| 187 | 431405,41 | 1300241,76 | Картометрический метод | 0.10 | - |
| 188 | 431377,83 | 1300234,26 | Картометрический метод | 0.10 | - |
| 189 | 431362,16 | 1300230,00 | Картометрический метод | 0.10 | - |
| 190 | 431360,33 | 1300237,48 | Картометрический метод | 0.10 | - |
| 191 | 431348,88 | 1300288,11 | Картометрический метод | 0.10 | - |
| 192 | 431329,58 | 1300377,41 | Картометрический метод | 0.10 | - |
| 193 | 431295,47 | 1300371,40 | Картометрический метод | 0.10 | - |
| 194 | 431292,52 | 1300370,88 | Картометрический метод | 0.10 | - |
| 195 | 431219,22 | 1300357,96 | Картометрический метод | 0.10 | - |
| 196 | 431226,68 | 1300326,83 | Картометрический метод | 0.10 | - |
| 197 | 431269,51 | 1300129,48 | Картометрический метод | 0.10 | - |
| 198 | 431276,87 | 1300131,17 | Картометрический метод | 0.10 | - |
| 199 | 431370,69 | 1300155,20 | Картометрический метод | 0.10 | - |
| 185 | 431434,01 | 1300171,41 | Картометрический метод | 0.10 | - |
| ЕЗРЗ-4.2 (участок 25) | | | | | |
| 200 | 431148,62 | 1300167,78 | Картометрический метод | 0.10 | - |
| 201 | 431111,36 | 1300365,56 | Картометрический метод | 0.10 | - |
| 202 | 431077,64 | 1300357,48 | Картометрический метод | 0.10 | - |
| 203 | 431085,88 | 1300314,36 | Картометрический метод | 0.10 | - |
| 204 | 431077,84 | 1300313,00 | Картометрический метод | 0.10 | - |
| 205 | 431055,39 | 1300309,21 | Картометрический метод | 0.10 | - |
| 206 | 431058,29 | 1300296,91 | Картометрический метод | 0.10 | - |
| 207 | 431066,11 | 1300248,50 | Картометрический метод | 0.10 | - |
| 208 | 431069,15 | 1300221,46 | Картометрический метод | 0.10 | - |
| 209 | 431094,67 | 1300227,63 | Картометрический метод | 0.10 | - |
| 210 | 431097,06 | 1300228,21 | Картометрический метод | 0.10 | - |
| 211 | 431097,58 | 1300224,51 | Картометрический метод | 0.10 | - |
| 212 | 431099,69 | 1300209,62 | Картометрический метод | 0.10 | - |

| | | | | | |
|------------------------------|-----------|------------|------------------------|------|---|
| 213 | 431094,42 | 1300203,69 | Картометрический метод | 0.10 | - |
| 214 | 431095,55 | 1300194,99 | Картометрический метод | 0.10 | - |
| 215 | 431096,13 | 1300190,55 | Картометрический метод | 0.10 | - |
| 216 | 431092,82 | 1300189,92 | Картометрический метод | 0.10 | - |
| 217 | 431073,31 | 1300186,18 | Картометрический метод | 0.10 | - |
| 218 | 431000,27 | 1300171,22 | Картометрический метод | 0.10 | - |
| 219 | 430990,95 | 1300161,63 | Картометрический метод | 0.10 | - |
| 220 | 430992,31 | 1300142,72 | Картометрический метод | 0.10 | - |
| 221 | 430993,72 | 1300129,70 | Картометрический метод | 0.10 | - |
| 222 | 430987,64 | 1300128,63 | Картометрический метод | 0.10 | - |
| 223 | 430972,66 | 1300125,14 | Картометрический метод | 0.10 | - |
| 224 | 430933,64 | 1300116,72 | Картометрический метод | 0.10 | - |
| 225 | 430928,76 | 1300115,80 | Картометрический метод | 0.10 | - |
| 226 | 430935,82 | 1300078,50 | Картометрический метод | 0.10 | - |
| 227 | 430936,52 | 1300074,17 | Картометрический метод | 0.10 | - |
| 228 | 430938,53 | 1300061,75 | Картометрический метод | 0.10 | - |
| 229 | 430983,96 | 1300071,30 | Картометрический метод | 0.10 | - |
| 230 | 430988,95 | 1300072,50 | Картометрический метод | 0.10 | - |
| 231 | 430996,21 | 1300074,15 | Картометрический метод | 0.10 | - |
| 232 | 431001,19 | 1300075,28 | Картометрический метод | 0.10 | - |
| 233 | 431053,34 | 1300089,97 | Картометрический метод | 0.10 | - |
| 234 | 431049,03 | 1300105,85 | Картометрический метод | 0.10 | - |
| 235 | 431039,34 | 1300141,97 | Картометрический метод | 0.10 | - |
| 236 | 431077,27 | 1300150,93 | Картометрический метод | 0.10 | - |
| 237 | 431095,86 | 1300155,32 | Картометрический метод | 0.10 | - |
| 200 | 431148,62 | 1300167,78 | Картометрический метод | 0.10 | - |
| ЕЗРЗ-4.2 (участок 26) | | | | | |
| 238 | 431189,47 | 1300477,22 | Картометрический метод | 0.10 | - |
| 239 | 431185,41 | 1300498,11 | Картометрический метод | 0.10 | - |
| 240 | 431184,24 | 1300505,79 | Картометрический метод | 0.10 | - |
| 241 | 431152,65 | 1300498,34 | Картометрический метод | 0.10 | - |
| 242 | 431152,69 | 1300494,96 | Картометрический метод | 0.10 | - |
| 243 | 431154,35 | 1300489,16 | Картометрический метод | 0.10 | - |
| 244 | 431157,83 | 1300470,58 | Картометрический метод | 0.10 | - |
| 245 | 431165,62 | 1300472,36 | Картометрический метод | 0.10 | - |
| 238 | 431189,47 | 1300477,22 | Картометрический метод | 0.10 | - |

| ЕЗРЗ-4.2 (участок 27) | | | | | |
|------------------------------|-----------|------------|------------------------|------|---|
| 246 | 430674,34 | 1301039,77 | Картометрический метод | 0.10 | - |
| 247 | 430667,48 | 1301104,63 | Картометрический метод | 0.10 | - |
| 248 | 430629,90 | 1301103,77 | Картометрический метод | 0.10 | - |
| 249 | 430630,33 | 1301069,34 | Картометрический метод | 0.10 | - |
| 250 | 430630,24 | 1301064,84 | Картометрический метод | 0.10 | - |
| 251 | 430630,31 | 1301040,33 | Картометрический метод | 0.10 | - |
| 246 | 430674,34 | 1301039,77 | Картометрический метод | 0.10 | - |
| ЕЗРЗ-4.2 (участок 28) | | | | | |
| 252 | 430587,67 | 1300936,97 | Картометрический метод | 0.10 | - |
| 253 | 430587,50 | 1300937,66 | Картометрический метод | 0.10 | - |
| 254 | 430586,34 | 1300943,48 | Картометрический метод | 0.10 | - |
| 255 | 430585,98 | 1300945,20 | Картометрический метод | 0.10 | - |
| 256 | 430585,09 | 1300949,83 | Картометрический метод | 0.10 | - |
| 257 | 430583,09 | 1300963,17 | Картометрический метод | 0.10 | - |
| 258 | 430580,76 | 1300990,03 | Картометрический метод | 0.10 | - |
| 259 | 430580,39 | 1300995,20 | Картометрический метод | 0.10 | - |
| 260 | 430565,72 | 1301109,60 | Картометрический метод | 0.10 | - |
| 261 | 430545,13 | 1301106,09 | Картометрический метод | 0.10 | - |
| 262 | 430548,74 | 1301076,75 | Картометрический метод | 0.10 | - |
| 263 | 430555,18 | 1301041,49 | Картометрический метод | 0.10 | - |
| 264 | 430535,89 | 1301035,68 | Картометрический метод | 0.10 | - |
| 265 | 430522,47 | 1301033,49 | Картометрический метод | 0.10 | - |
| 266 | 430499,18 | 1301029,69 | Картометрический метод | 0.10 | - |
| 267 | 430504,56 | 1301001,34 | Картометрический метод | 0.10 | - |
| 268 | 430417,48 | 1301026,80 | Картометрический метод | 0.10 | - |
| 269 | 430417,48 | 1301005,73 | Картометрический метод | 0.10 | - |
| 270 | 430421,63 | 1300978,71 | Картометрический метод | 0.10 | - |
| 271 | 430422,67 | 1300972,69 | Картометрический метод | 0.10 | - |
| 272 | 430428,58 | 1300973,71 | Картометрический метод | 0.10 | - |
| 273 | 430435,40 | 1300974,88 | Картометрический метод | 0.10 | - |
| 274 | 430436,41 | 1300968,96 | Картометрический метод | 0.10 | - |
| 275 | 430441,01 | 1300942,10 | Картометрический метод | 0.10 | - |
| 276 | 430426,42 | 1300939,47 | Картометрический метод | 0.10 | - |
| 277 | 430427,27 | 1300934,54 | Картометрический метод | 0.10 | - |
| 278 | 430427,61 | 1300924,49 | Картометрический метод | 0.10 | - |

| | | | | | |
|------------------------------|-----------|------------|------------------------|------|---|
| 279 | 430431,27 | 1300902,66 | Картометрический метод | 0.10 | - |
| 280 | 430401,09 | 1300898,03 | Картометрический метод | 0.10 | - |
| 281 | 430401,57 | 1300894,57 | Картометрический метод | 0.10 | - |
| 282 | 430413,10 | 1300820,49 | Картометрический метод | 0.10 | - |
| 283 | 430421,37 | 1300821,84 | Картометрический метод | 0.10 | - |
| 284 | 430443,13 | 1300825,38 | Картометрический метод | 0.10 | - |
| 285 | 430448,63 | 1300826,37 | Картометрический метод | 0.10 | - |
| 286 | 430455,16 | 1300789,95 | Картометрический метод | 0.10 | - |
| 287 | 430462,57 | 1300752,30 | Картометрический метод | 0.10 | - |
| 288 | 430464,08 | 1300744,35 | Картометрический метод | 0.10 | - |
| 289 | 430531,39 | 1300756,89 | Картометрический метод | 0.10 | - |
| 290 | 430510,97 | 1300848,63 | Картометрический метод | 0.10 | - |
| 291 | 430498,02 | 1300846,79 | Картометрический метод | 0.10 | - |
| 292 | 430471,24 | 1300842,21 | Картометрический метод | 0.10 | - |
| 293 | 430455,02 | 1300839,30 | Картометрический метод | 0.10 | - |
| 294 | 430448,62 | 1300838,15 | Картометрический метод | 0.10 | - |
| 295 | 430447,82 | 1300842,62 | Картометрический метод | 0.10 | - |
| 296 | 430447,42 | 1300845,19 | Картометрический метод | 0.10 | - |
| 297 | 430445,70 | 1300855,19 | Картометрический метод | 0.10 | - |
| 298 | 430441,89 | 1300883,99 | Картометрический метод | 0.10 | - |
| 299 | 430440,07 | 1300896,94 | Картометрический метод | 0.10 | - |
| 300 | 430438,98 | 1300904,67 | Картометрический метод | 0.10 | - |
| 301 | 430498,07 | 1300915,60 | Картометрический метод | 0.10 | - |
| 302 | 430500,23 | 1300916,02 | Картометрический метод | 0.10 | - |
| 303 | 430519,31 | 1300919,28 | Картометрический метод | 0.10 | - |
| 304 | 430518,13 | 1300925,83 | Картометрический метод | 0.10 | - |
| 305 | 430537,04 | 1300929,23 | Картометрический метод | 0.10 | - |
| 306 | 430538,14 | 1300929,42 | Картометрический метод | 0.10 | - |
| 252 | 430587,67 | 1300936,97 | Картометрический метод | 0.10 | - |
| ЕЗРЗ-4.2 (участок 29) | | | | | |
| 307 | 430387,27 | 1300706,71 | Картометрический метод | 0.10 | - |
| 308 | 430377,52 | 1300771,49 | Картометрический метод | 0.10 | - |
| 309 | 430369,02 | 1300769,94 | Картометрический метод | 0.10 | - |
| 310 | 430352,12 | 1300766,85 | Картометрический метод | 0.10 | - |
| 311 | 430344,08 | 1300765,91 | Картометрический метод | 0.10 | - |
| 312 | 430342,02 | 1300783,50 | Картометрический метод | 0.10 | - |

| | | | | | |
|-----|-----------|------------|------------------------|------|---|
| 313 | 430338,55 | 1300802,33 | Картометрический метод | 0.10 | - |
| 314 | 430338,22 | 1300804,12 | Картометрический метод | 0.10 | - |
| 315 | 430334,58 | 1300826,16 | Картометрический метод | 0.10 | - |
| 316 | 430320,51 | 1300823,84 | Картометрический метод | 0.10 | - |
| 317 | 430295,31 | 1300820,05 | Картометрический метод | 0.10 | - |
| 318 | 430228,94 | 1300810,07 | Картометрический метод | 0.10 | - |
| 319 | 430226,22 | 1300818,13 | Картометрический метод | 0.10 | - |
| 320 | 430225,15 | 1300821,88 | Картометрический метод | 0.10 | - |
| 321 | 430224,48 | 1300824,24 | Картометрический метод | 0.10 | - |
| 322 | 430214,22 | 1300829,99 | Картометрический метод | 0.10 | - |
| 323 | 430213,85 | 1300836,33 | Картометрический метод | 0.10 | - |
| 324 | 430208,38 | 1300877,66 | Картометрический метод | 0.10 | - |
| 325 | 430197,41 | 1300988,28 | Картометрический метод | 0.10 | - |
| 326 | 430196,63 | 1300995,67 | Картометрический метод | 0.10 | - |
| 327 | 430191,44 | 1301051,05 | Картометрический метод | 0.10 | - |
| 328 | 430189,76 | 1301067,79 | Картометрический метод | 0.10 | - |
| 329 | 430189,02 | 1301075,93 | Картометрический метод | 0.10 | - |
| 330 | 430188,22 | 1301086,07 | Картометрический метод | 0.10 | - |
| 331 | 430187,74 | 1301095,45 | Картометрический метод | 0.10 | - |
| 332 | 430151,50 | 1301106,51 | Картометрический метод | 0.10 | - |
| 333 | 430157,86 | 1301022,74 | Картометрический метод | 0.10 | - |
| 334 | 430073,22 | 1301025,86 | Картометрический метод | 0.10 | - |
| 335 | 430075,05 | 1300968,49 | Картометрический метод | 0.10 | - |
| 336 | 430075,16 | 1300965,95 | Картометрический метод | 0.10 | - |
| 337 | 430075,83 | 1300948,07 | Картометрический метод | 0.10 | - |
| 338 | 430076,32 | 1300934,90 | Картометрический метод | 0.10 | - |
| 339 | 430091,87 | 1300935,48 | Картометрический метод | 0.10 | - |
| 340 | 430093,28 | 1300911,89 | Картометрический метод | 0.10 | - |
| 341 | 430091,45 | 1300908,12 | Картометрический метод | 0.10 | - |
| 342 | 430083,64 | 1300895,13 | Картометрический метод | 0.10 | - |
| 343 | 430084,34 | 1300878,89 | Картометрический метод | 0.10 | - |
| 344 | 430100,29 | 1300874,29 | Картометрический метод | 0.10 | - |
| 345 | 430104,60 | 1300874,04 | Картометрический метод | 0.10 | - |
| 346 | 430131,01 | 1300872,97 | Картометрический метод | 0.10 | - |
| 347 | 430133,62 | 1300872,53 | Картометрический метод | 0.10 | - |

| | | | | | |
|------------------------------|-----------|------------|------------------------|------|---|
| 348 | 430139,33 | 1300871,57 | Картометрический метод | 0.10 | - |
| 349 | 430141,56 | 1300871,64 | Картометрический метод | 0.10 | - |
| 350 | 430152,84 | 1300872,19 | Картометрический метод | 0.10 | - |
| 351 | 430155,44 | 1300872,33 | Картометрический метод | 0.10 | - |
| 352 | 430158,02 | 1300872,40 | Картометрический метод | 0.10 | - |
| 353 | 430160,05 | 1300872,30 | Картометрический метод | 0.10 | - |
| 354 | 430170,49 | 1300873,12 | Картометрический метод | 0.10 | - |
| 355 | 430174,75 | 1300837,39 | Картометрический метод | 0.10 | - |
| 356 | 430181,11 | 1300810,90 | Картометрический метод | 0.10 | - |
| 357 | 430191,95 | 1300812,04 | Картометрический метод | 0.10 | - |
| 358 | 430193,27 | 1300807,46 | Картометрический метод | 0.10 | - |
| 359 | 430205,23 | 1300764,55 | Картометрический метод | 0.10 | - |
| 360 | 430206,46 | 1300760,15 | Картометрический метод | 0.10 | - |
| 361 | 430212,44 | 1300761,91 | Картометрический метод | 0.10 | - |
| 362 | 430235,30 | 1300768,80 | Картометрический метод | 0.10 | - |
| 363 | 430257,37 | 1300775,46 | Картометрический метод | 0.10 | - |
| 364 | 430267,45 | 1300778,50 | Картометрический метод | 0.10 | - |
| 365 | 430278,70 | 1300781,39 | Картометрический метод | 0.10 | - |
| 366 | 430279,22 | 1300781,46 | Картометрический метод | 0.10 | - |
| 367 | 430292,05 | 1300783,09 | Картометрический метод | 0.10 | - |
| 368 | 430293,15 | 1300776,32 | Картометрический метод | 0.10 | - |
| 369 | 430302,03 | 1300721,55 | Картометрический метод | 0.10 | - |
| 370 | 430315,67 | 1300722,48 | Картометрический метод | 0.10 | - |
| 371 | 430338,85 | 1300724,05 | Картометрический метод | 0.10 | - |
| 372 | 430340,49 | 1300724,15 | Картометрический метод | 0.10 | - |
| 373 | 430346,71 | 1300724,52 | Картометрический метод | 0.10 | - |
| 374 | 430348,90 | 1300724,65 | Картометрический метод | 0.10 | - |
| 375 | 430349,15 | 1300722,48 | Картометрический метод | 0.10 | - |
| 376 | 430352,17 | 1300701,55 | Картометрический метод | 0.10 | - |
| 377 | 430361,86 | 1300702,97 | Картометрический метод | 0.10 | - |
| 378 | 430382,21 | 1300705,97 | Картометрический метод | 0.10 | - |
| 307 | 430387,27 | 1300706,71 | Картометрический метод | 0.10 | - |
| ЕЗР3-4.2 (участок 30) | | | | | |
| 379 | 430244,72 | 1301405,40 | Картометрический метод | 0.10 | - |
| 380 | 430126,22 | 1301443,21 | Картометрический метод | 0.10 | - |
| 381 | 430123,80 | 1301443,99 | Картометрический метод | 0.10 | - |

| | | | | | |
|------------------------------|-----------|------------|------------------------|------|---|
| 382 | 430087,00 | 1301453,97 | Картометрический метод | 0.10 | - |
| 383 | 430026,23 | 1301462,10 | Картометрический метод | 0.10 | - |
| 384 | 430016,37 | 1301465,50 | Картометрический метод | 0.10 | - |
| 385 | 430000,08 | 1301418,31 | Картометрический метод | 0.10 | - |
| 386 | 429983,02 | 1301368,08 | Картометрический метод | 0.10 | - |
| 387 | 429991,64 | 1301365,21 | Картометрический метод | 0.10 | - |
| 388 | 430015,26 | 1301357,35 | Картометрический метод | 0.10 | - |
| 389 | 430031,30 | 1301352,01 | Картометрический метод | 0.10 | - |
| 390 | 430060,04 | 1301342,44 | Картометрический метод | 0.10 | - |
| 391 | 430066,13 | 1301340,43 | Картометрический метод | 0.10 | - |
| 392 | 430156,72 | 1301309,07 | Картометрический метод | 0.10 | - |
| 393 | 430138,80 | 1301250,11 | Картометрический метод | 0.10 | - |
| 394 | 430137,79 | 1301247,08 | Картометрический метод | 0.10 | - |
| 395 | 430162,70 | 1301240,00 | Картометрический метод | 0.10 | - |
| 396 | 430176,97 | 1301236,09 | Картометрический метод | 0.10 | - |
| 397 | 430187,89 | 1301232,75 | Картометрический метод | 0.10 | - |
| 398 | 430223,71 | 1301342,36 | Картометрический метод | 0.10 | - |
| 379 | 430244,72 | 1301405,40 | Картометрический метод | 0.10 | - |
| ЕЗРЗ-4.2 (участок 31) | | | | | |
| 399 | 429893,21 | 1301132,95 | Картометрический метод | 0.10 | - |
| 400 | 429891,03 | 1301133,37 | Картометрический метод | 0.10 | - |
| 401 | 429872,60 | 1301138,26 | Картометрический метод | 0.10 | - |
| 402 | 429869,36 | 1301139,11 | Картометрический метод | 0.10 | - |
| 403 | 429858,66 | 1301142,59 | Картометрический метод | 0.10 | - |
| 404 | 429844,89 | 1301147,97 | Картометрический метод | 0.10 | - |
| 405 | 429842,47 | 1301148,66 | Картометрический метод | 0.10 | - |
| 406 | 429840,78 | 1301145,44 | Картометрический метод | 0.10 | - |
| 407 | 429839,09 | 1301142,21 | Картометрический метод | 0.10 | - |
| 408 | 429836,96 | 1301138,07 | Картометрический метод | 0.10 | - |
| 409 | 429832,85 | 1301123,61 | Картометрический метод | 0.10 | - |
| 410 | 429839,56 | 1301121,11 | Картометрический метод | 0.10 | - |
| 411 | 429843,44 | 1301119,90 | Картометрический метод | 0.10 | - |
| 412 | 429843,06 | 1301117,60 | Картометрический метод | 0.10 | - |
| 413 | 429850,88 | 1301115,56 | Картометрический метод | 0.10 | - |
| 414 | 429857,73 | 1301113,63 | Картометрический метод | 0.10 | - |
| 415 | 429856,46 | 1301099,58 | Картометрический метод | 0.10 | - |

| | | | | | |
|-----|-----------|------------|------------------------|------|---|
| 416 | 429855,00 | 1301090,36 | Картометрический метод | 0.10 | - |
| 417 | 429869,81 | 1301086,04 | Картометрический метод | 0.10 | - |
| 418 | 429878,20 | 1301083,78 | Картометрический метод | 0.10 | - |
| 419 | 429879,39 | 1301087,33 | Картометрический метод | 0.10 | - |
| 420 | 429882,83 | 1301100,01 | Картометрический метод | 0.10 | - |
| 421 | 429884,89 | 1301106,39 | Картометрический метод | 0.10 | - |
| 422 | 429889,07 | 1301120,60 | Картометрический метод | 0.10 | - |
| 423 | 429892,30 | 1301130,09 | Картометрический метод | 0.10 | - |
| 399 | 429893,21 | 1301132,95 | Картометрический метод | 0.10 | - |

3. Сведения о характерных точках части (частей) границы объекта

| Обозначение характерных точек границ | Координаты, м | | Метод определения координат характерной точки | Средняя квадратическая погрешность положения характерной точки (M _t), м | Описание обозначения точки на местности (при наличии) |
|--|---------------|----------|---|--|---|
| | X | Y | | | |
| 1 | 2 | 3 | 4 | 5 | 6 |
| - | - | - | - | - | - |

ОПИСАНИЕ МЕСТОПОЛОЖЕНИЯ ГРАНИЦ

Единая зона регулирования застройки и хозяйственной деятельности, подзона 4, вид 3
(индекс подзоны ЕЗРЗ-4.3)

объектов культурного наследия, расположенных на территории г. Калуга

Раздел 1

| Сведения об объекте | | |
|---------------------|--|---|
| № п/п | Характеристики объекта | Описание характеристик |
| 1 | 2 | 3 |
| 1 | Местоположение объекта | Калужская область, г. Калуга |
| 2 | Площадь объекта +/- величина погрешности определения площади (P+/- Дельта P) | Общая площадь: 109 001,84 м ² ± 116 м ² Участок 32: 2215,96 м ² ± 16 м ² Участок 33: 4915,34 м ² ± 25 м ² Участок 34: 2604,81 м ² ± 18 м ² Участок 35: 4285,94 м ² ± 23 м ² Участок 36: 684,13 м ² ± 9 м ² Участок 37: 6998,86 м ² ± 29 м ² Участок 38: 9138,54 м ² ± 33 м ² Участок 39: 30 278,82 м ² ± 61 м ² Участок 40: 1127,47 м ² ± 12 м ² Участок 41: 6403,05 м ² ± 28 м ² Участок 42: 1231,44 м ² ± 12 м ² Участок 43: 8477,83 м ² ± 32 м ² Участок 44: 4175,27 м ² ± 23 м ² Участок 45: 26 464,39 м ² ± 57 м ² |
| 3 | Иные характеристики объекта | - |

Раздел 2

| Сведения о местоположении границ объекта | | | | | |
|---|---------------------------------|--|--------------------------------|---------------------------|-------------------------|
| 1. Система координат МСК-40 | | | | | |
| 2. Сведения о характерных точках границ объекта | | | | | |
| Обозначение характерных | Координаты, м | | Метод определения координат | Средняя квадратическая | Описание обозначения |
| | Геодезическая система координат | | | | |

| точек границ | X | Y | характерной точки | погрешность положения характерной точки (M _t), м | точки на местности (при наличии) |
|------------------------------|-----------|------------|---------------------------|---|--|
| 1 | 2 | 3 | 4 | 5 | 6 |
| ЕЗРЗ-4.3 (участок 32) | | | | | |
| 1 | 431242,74 | 1299240,09 | Картометрический метод | 0.10 | - |
| 2 | 431236,98 | 1299268,25 | Картометрический метод | 0.10 | - |
| 3 | 431217,53 | 1299275,94 | Картометрический метод | 0.10 | - |
| 4 | 431206,21 | 1299283,53 | Картометрический метод | 0.10 | - |
| 5 | 431188,50 | 1299280,31 | Картометрический метод | 0.10 | - |
| 6 | 431182,77 | 1299279,26 | Картометрический метод | 0.10 | - |
| 7 | 431185,07 | 1299267,68 | Картометрический метод | 0.10 | - |
| 8 | 431186,42 | 1299260,87 | Картометрический метод | 0.10 | - |
| 9 | 431192,72 | 1299230,49 | Картометрический метод | 0.10 | - |
| 10 | 431214,65 | 1299234,70 | Картометрический метод | 0.10 | - |
| 1 | 431242,74 | 1299240,09 | Картометрический метод | 0.10 | - |
| ЕЗРЗ-4.3 (участок 33) | | | | | |
| 11 | 430903,76 | 1299112,92 | Картометрический метод | 0.10 | - |
| 12 | 430899,92 | 1299116,91 | Картометрический метод | 0.10 | - |
| 13 | 430895,47 | 1299121,54 | Картометрический метод | 0.10 | - |
| 14 | 430891,75 | 1299123,62 | Картометрический метод | 0.10 | - |
| 15 | 430888,10 | 1299127,24 | Картометрический метод | 0.10 | - |
| 16 | 430882,29 | 1299133,76 | Картометрический метод | 0.10 | - |
| 17 | 430881,96 | 1299134,18 | Картометрический метод | 0.10 | - |
| 18 | 430875,84 | 1299140,64 | Картометрический метод | 0.10 | - |
| 19 | 430853,55 | 1299161,57 | Картометрический метод | 0.10 | - |
| 20 | 430852,80 | 1299162,36 | Картометрический метод | 0.10 | - |
| 21 | 430845,09 | 1299153,96 | Картометрический метод | 0.10 | - |
| 22 | 430838,77 | 1299147,10 | Картометрический метод | 0.10 | - |
| 23 | 430825,44 | 1299132,25 | Картометрический метод | 0.10 | - |
| 24 | 430810,31 | 1299113,82 | Картометрический метод | 0.10 | - |
| 25 | 430829,60 | 1299092,55 | Картометрический метод | 0.10 | - |
| 26 | 430841,04 | 1299083,10 | Картометрический метод | 0.10 | - |
| 27 | 430835,52 | 1299076,77 | Картометрический метод | 0.10 | - |
| 28 | 430847,61 | 1299064,82 | Картометрический метод | 0.10 | - |
| 29 | 430855,84 | 1299058,24 | Картометрический метод | 0.10 | - |
| 30 | 430860,29 | 1299062,41 | Картометрический метод | 0.10 | - |

| | | | | | |
|------------------------------|-----------|------------|------------------------|------|---|
| 31 | 430896,66 | 1299104,76 | Картометрический метод | 0.10 | - |
| 11 | 430903,76 | 1299112,92 | Картометрический метод | 0.10 | - |
| ЕЗРЗ-4.3 (участок 34) | | | | | |
| 32 | 430680,16 | 1299287,97 | Картометрический метод | 0.10 | - |
| 33 | 430642,54 | 1299325,59 | Картометрический метод | 0.10 | - |
| 34 | 430610,79 | 1299293,84 | Картометрический метод | 0.10 | - |
| 35 | 430618,02 | 1299284,45 | Картометрический метод | 0.10 | - |
| 36 | 430623,71 | 1299277,06 | Картометрический метод | 0.10 | - |
| 37 | 430646,97 | 1299250,51 | Картометрический метод | 0.10 | - |
| 38 | 430651,08 | 1299256,18 | Картометрический метод | 0.10 | - |
| 39 | 430657,04 | 1299262,39 | Картометрический метод | 0.10 | - |
| 40 | 430673,25 | 1299280,09 | Картометрический метод | 0.10 | - |
| 32 | 430680,16 | 1299287,97 | Картометрический метод | 0.10 | - |
| ЕЗРЗ-4.3 (участок 35) | | | | | |
| 41 | 430598,24 | 1299134,96 | Картометрический метод | 0.10 | - |
| 42 | 430590,51 | 1299141,69 | Картометрический метод | 0.10 | - |
| 43 | 430579,19 | 1299151,53 | Картометрический метод | 0.10 | - |
| 44 | 430568,12 | 1299161,87 | Картометрический метод | 0.10 | - |
| 45 | 430560,52 | 1299168,96 | Картометрический метод | 0.10 | - |
| 46 | 430556,79 | 1299172,44 | Картометрический метод | 0.10 | - |
| 47 | 430535,31 | 1299159,03 | Картометрический метод | 0.10 | - |
| 48 | 430531,77 | 1299156,82 | Картометрический метод | 0.10 | - |
| 49 | 430505,67 | 1299141,15 | Картометрический метод | 0.10 | - |
| 50 | 430507,10 | 1299138,82 | Картометрический метод | 0.10 | - |
| 51 | 430540,59 | 1299083,31 | Картометрический метод | 0.10 | - |
| 52 | 430544,11 | 1299081,87 | Картометрический метод | 0.10 | - |
| 41 | 430598,24 | 1299134,96 | Картометрический метод | 0.10 | - |
| ЕЗРЗ-4.3 (участок 36) | | | | | |
| 53 | 430434,86 | 1298972,68 | Картометрический метод | 0.10 | - |
| 54 | 430408,78 | 1298997,70 | Картометрический метод | 0.10 | - |
| 55 | 430395,96 | 1298983,94 | Картометрический метод | 0.10 | - |
| 56 | 430421,93 | 1298958,72 | Картометрический метод | 0.10 | - |
| 53 | 430434,86 | 1298972,68 | Картометрический метод | 0.10 | - |
| ЕЗРЗ-4.3 (участок 37) | | | | | |
| 57 | 430448,59 | 1298737,35 | Картометрический метод | 0.10 | - |
| 58 | 430431,40 | 1298752,47 | Картометрический метод | 0.10 | - |

| | | | | | |
|------------------------------|-----------|------------|------------------------|------|---|
| 59 | 430415,00 | 1298756,70 | Картометрический метод | 0.10 | - |
| 60 | 430402,40 | 1298769,24 | Картометрический метод | 0.10 | - |
| 61 | 430343,43 | 1298695,83 | Картометрический метод | 0.10 | - |
| 62 | 430331,31 | 1298678,72 | Картометрический метод | 0.10 | - |
| 63 | 430333,14 | 1298642,21 | Картометрический метод | 0.10 | - |
| 64 | 430366,65 | 1298643,66 | Картометрический метод | 0.10 | - |
| 65 | 430383,49 | 1298662,64 | Картометрический метод | 0.10 | - |
| 57 | 430448,59 | 1298737,35 | Картометрический метод | 0.10 | - |
| ЕЗРЗ-4.3 (участок 38) | | | | | |
| 66 | 431417,17 | 1300244,96 | Картометрический метод | 0.10 | - |
| 67 | 431400,89 | 1300316,06 | Картометрический метод | 0.10 | - |
| 68 | 431384,17 | 1300389,08 | Картометрический метод | 0.10 | - |
| 69 | 431381,43 | 1300401,63 | Картометрический метод | 0.10 | - |
| 70 | 431363,56 | 1300398,25 | Картометрический метод | 0.10 | - |
| 71 | 431346,37 | 1300395,00 | Картометрический метод | 0.10 | - |
| 72 | 431331,97 | 1300392,24 | Картометрический метод | 0.10 | - |
| 73 | 431333,00 | 1300386,37 | Картометрический метод | 0.10 | - |
| 74 | 431333,04 | 1300386,13 | Картометрический метод | 0.10 | - |
| 75 | 431334,76 | 1300378,33 | Картометрический метод | 0.10 | - |
| 76 | 431329,58 | 1300377,41 | Картометрический метод | 0.10 | - |
| 77 | 431348,88 | 1300288,11 | Картометрический метод | 0.10 | - |
| 78 | 431360,33 | 1300237,48 | Картометрический метод | 0.10 | - |
| 79 | 431362,16 | 1300230,00 | Картометрический метод | 0.10 | - |
| 80 | 431377,83 | 1300234,26 | Картометрический метод | 0.10 | - |
| 81 | 431405,41 | 1300241,76 | Картометрический метод | 0.10 | - |
| 66 | 431417,17 | 1300244,96 | Картометрический метод | 0.10 | - |
| ЕЗРЗ-4.3 (участок 39) | | | | | |
| 82 | 431380,09 | 1300973,43 | Картометрический метод | 0.10 | - |
| 83 | 431371,71 | 1300994,34 | Картометрический метод | 0.10 | - |
| 84 | 431370,02 | 1300998,92 | Картометрический метод | 0.10 | - |
| 85 | 431362,64 | 1301021,71 | Картометрический метод | 0.10 | - |
| 86 | 431361,28 | 1301025,09 | Картометрический метод | 0.10 | - |
| 87 | 431358,75 | 1301034,77 | Картометрический метод | 0.10 | - |
| 88 | 431360,57 | 1301083,56 | Картометрический метод | 0.10 | - |
| 89 | 431360,62 | 1301084,80 | Картометрический метод | 0.10 | - |
| 90 | 431348,46 | 1301130,94 | Картометрический метод | 0.10 | - |

| | | | | | |
|------------------------------|-----------|------------|------------------------|------|---|
| 91 | 431337,25 | 1301166,63 | Картометрический метод | 0.10 | - |
| 92 | 431334,63 | 1301174,97 | Картометрический метод | 0.10 | - |
| 93 | 431267,99 | 1301152,85 | Картометрический метод | 0.10 | - |
| 94 | 431251,77 | 1301136,79 | Картометрический метод | 0.10 | - |
| 95 | 431241,52 | 1301126,50 | Картометрический метод | 0.10 | - |
| 96 | 431230,68 | 1301117,58 | Картометрический метод | 0.10 | - |
| 97 | 431225,40 | 1301115,95 | Картометрический метод | 0.10 | - |
| 98 | 431218,30 | 1301114,10 | Картометрический метод | 0.10 | - |
| 99 | 431213,88 | 1301112,65 | Картометрический метод | 0.10 | - |
| 100 | 431187,88 | 1301106,11 | Картометрический метод | 0.10 | - |
| 101 | 431189,60 | 1301098,20 | Картометрический метод | 0.10 | - |
| 102 | 431201,87 | 1301040,95 | Картометрический метод | 0.10 | - |
| 103 | 431213,17 | 1300993,36 | Картометрический метод | 0.10 | - |
| 104 | 431224,58 | 1300977,99 | Картометрический метод | 0.10 | - |
| 105 | 431228,09 | 1300973,26 | Картометрический метод | 0.10 | - |
| 106 | 431237,92 | 1300963,25 | Картометрический метод | 0.10 | - |
| 107 | 431241,16 | 1300961,12 | Картометрический метод | 0.10 | - |
| 108 | 431262,14 | 1300955,34 | Картометрический метод | 0.10 | - |
| 109 | 431269,38 | 1300929,35 | Картометрический метод | 0.10 | - |
| 110 | 431324,86 | 1300950,31 | Картометрический метод | 0.10 | - |
| 82 | 431380,09 | 1300973,43 | Картометрический метод | 0.10 | - |
| ЕЗРЗ-4.3 (участок 40) | | | | | |
| 111 | 430394,76 | 1300688,30 | Картометрический метод | 0.10 | - |
| 112 | 430392,28 | 1300701,27 | Картометрический метод | 0.10 | - |
| 113 | 430391,38 | 1300707,31 | Картометрический метод | 0.10 | - |
| 114 | 430387,27 | 1300706,71 | Картометрический метод | 0.10 | - |
| 115 | 430382,21 | 1300705,97 | Картометрический метод | 0.10 | - |
| 116 | 430361,86 | 1300702,97 | Картометрический метод | 0.10 | - |
| 117 | 430352,17 | 1300701,55 | Картометрический метод | 0.10 | - |
| 118 | 430356,57 | 1300671,08 | Картометрический метод | 0.10 | - |
| 119 | 430366,54 | 1300672,52 | Картометрический метод | 0.10 | - |
| 120 | 430379,70 | 1300674,58 | Картометрический метод | 0.10 | - |
| 121 | 430387,91 | 1300682,87 | Картометрический метод | 0.10 | - |
| 111 | 430394,76 | 1300688,30 | Картометрический метод | 0.10 | - |
| ЕЗРЗ-4.3 (участок 41) | | | | | |
| 122 | 430107,58 | 1300693,45 | Картометрический метод | 0.10 | - |

| | | | | | |
|------------------------------|-----------|------------|------------------------|------|---|
| 123 | 430099,20 | 1300726,30 | Картометрический метод | 0.10 | - |
| 124 | 430097,64 | 1300733,22 | Картометрический метод | 0.10 | - |
| 125 | 430096,70 | 1300737,40 | Картометрический метод | 0.10 | - |
| 126 | 430095,00 | 1300744,90 | Картометрический метод | 0.10 | - |
| 127 | 430092,26 | 1300759,66 | Картометрический метод | 0.10 | - |
| 128 | 430087,71 | 1300781,12 | Картометрический метод | 0.10 | - |
| 129 | 430065,93 | 1300776,31 | Картометрический метод | 0.10 | - |
| 130 | 430064,95 | 1300779,43 | Картометрический метод | 0.10 | - |
| 131 | 430063,58 | 1300784,22 | Картометрический метод | 0.10 | - |
| 132 | 430062,42 | 1300787,99 | Картометрический метод | 0.10 | - |
| 133 | 430059,64 | 1300797,23 | Картометрический метод | 0.10 | - |
| 134 | 430055,57 | 1300803,28 | Картометрический метод | 0.10 | - |
| 135 | 430054,40 | 1300805,02 | Картометрический метод | 0.10 | - |
| 136 | 430049,06 | 1300810,41 | Картометрический метод | 0.10 | - |
| 137 | 430047,93 | 1300814,25 | Картометрический метод | 0.10 | - |
| 138 | 430050,19 | 1300823,13 | Картометрический метод | 0.10 | - |
| 139 | 430068,08 | 1300829,62 | Картометрический метод | 0.10 | - |
| 140 | 430060,88 | 1300844,87 | Картометрический метод | 0.10 | - |
| 141 | 430052,32 | 1300853,37 | Картометрический метод | 0.10 | - |
| 142 | 430048,20 | 1300860,62 | Картометрический метод | 0.10 | - |
| 143 | 430021,03 | 1300862,99 | Картометрический метод | 0.10 | - |
| 144 | 430021,41 | 1300861,31 | Картометрический метод | 0.10 | - |
| 145 | 430023,85 | 1300850,95 | Картометрический метод | 0.10 | - |
| 146 | 430028,08 | 1300833,91 | Картометрический метод | 0.10 | - |
| 147 | 430034,86 | 1300807,34 | Картометрический метод | 0.10 | - |
| 148 | 430043,13 | 1300771,28 | Картометрический метод | 0.10 | - |
| 149 | 430053,32 | 1300726,27 | Картометрический метод | 0.10 | - |
| 150 | 430065,03 | 1300679,68 | Картометрический метод | 0.10 | - |
| 151 | 430085,32 | 1300686,12 | Картометрический метод | 0.10 | - |
| 152 | 430098,77 | 1300690,96 | Картометрический метод | 0.10 | - |
| 122 | 430107,58 | 1300693,45 | Картометрический метод | 0.10 | - |
| ЕЗРЗ-4.3 (участок 42) | | | | | |
| 153 | 429401,51 | 1300850,48 | Картометрический метод | 0.10 | - |
| 154 | 429359,23 | 1300897,89 | Картометрический метод | 0.10 | - |
| 155 | 429354,42 | 1300896,42 | Картометрический метод | 0.10 | - |
| 156 | 429369,28 | 1300836,81 | Картометрический метод | 0.10 | - |

| | | | | | |
|------------------------------|-----------|------------|------------------------|------|---|
| 157 | 429380,79 | 1300840,54 | Картометрический метод | 0.10 | - |
| 158 | 429392,11 | 1300845,43 | Картометрический метод | 0.10 | - |
| 153 | 429401,51 | 1300850,48 | Картометрический метод | 0.10 | - |
| ЕЗР3-4.3 (участок 43) | | | | | |
| 159 | 429002,15 | 1300506,30 | Картометрический метод | 0.10 | - |
| 160 | 428973,51 | 1300570,73 | Картометрический метод | 0.10 | - |
| 161 | 428933,32 | 1300701,70 | Картометрический метод | 0.10 | - |
| 162 | 428929,53 | 1300702,39 | Картометрический метод | 0.10 | - |
| 163 | 428895,41 | 1300709,03 | Картометрический метод | 0.10 | - |
| 164 | 428886,05 | 1300683,29 | Картометрический метод | 0.10 | - |
| 165 | 428892,39 | 1300676,39 | Картометрический метод | 0.10 | - |
| 166 | 428896,05 | 1300670,57 | Картометрический метод | 0.10 | - |
| 167 | 428899,06 | 1300658,04 | Картометрический метод | 0.10 | - |
| 168 | 428899,84 | 1300654,04 | Картометрический метод | 0.10 | - |
| 169 | 428908,83 | 1300622,68 | Картометрический метод | 0.10 | - |
| 170 | 428941,48 | 1300538,44 | Картометрический метод | 0.10 | - |
| 171 | 428946,09 | 1300536,71 | Картометрический метод | 0.10 | - |
| 172 | 428961,21 | 1300531,22 | Картометрический метод | 0.10 | - |
| 159 | 429002,15 | 1300506,30 | Картометрический метод | 0.10 | - |
| ЕЗР3-4.3 (участок 44) | | | | | |
| 173 | 428965,65 | 1300882,63 | Картометрический метод | 0.10 | - |
| 174 | 428955,82 | 1300918,46 | Картометрический метод | 0.10 | - |
| 175 | 428953,58 | 1300926,67 | Картометрический метод | 0.10 | - |
| 176 | 428949,52 | 1300943,90 | Картометрический метод | 0.10 | - |
| 177 | 428954,85 | 1300945,37 | Картометрический метод | 0.10 | - |
| 178 | 428956,92 | 1300945,94 | Картометрический метод | 0.10 | - |
| 179 | 428955,45 | 1300952,08 | Картометрический метод | 0.10 | - |
| 180 | 428949,50 | 1300974,33 | Картометрический метод | 0.10 | - |
| 181 | 428899,81 | 1300961,51 | Картометрический метод | 0.10 | - |
| 182 | 428922,05 | 1300885,57 | Картометрический метод | 0.10 | - |
| 183 | 428924,98 | 1300876,05 | Картометрический метод | 0.10 | - |
| 184 | 428926,66 | 1300870,54 | Картометрический метод | 0.10 | - |
| 185 | 428933,79 | 1300873,01 | Картометрический метод | 0.10 | - |
| 173 | 428965,65 | 1300882,63 | Картометрический метод | 0.10 | - |
| ЕЗР3-4.3 (участок 45) | | | | | |
| 186 | 428574,81 | 1297736,50 | Картометрический метод | 0.10 | - |

| | | | | | |
|-----|-----------|------------|------------------------|------|---|
| 187 | 428572,10 | 1297737,09 | Картометрический метод | 0.10 | - |
| 188 | 428568,31 | 1297737,85 | Картометрический метод | 0.10 | - |
| 189 | 428513,83 | 1297748,86 | Картометрический метод | 0.10 | - |
| 190 | 428508,89 | 1297749,90 | Картометрический метод | 0.10 | - |
| 191 | 428460,49 | 1297760,07 | Картометрический метод | 0.10 | - |
| 192 | 428459,31 | 1297760,32 | Картометрический метод | 0.10 | - |
| 193 | 428424,39 | 1297767,35 | Картометрический метод | 0.10 | - |
| 194 | 428412,78 | 1297769,69 | Картометрический метод | 0.10 | - |
| 195 | 428416,20 | 1297791,26 | Картометрический метод | 0.10 | - |
| 196 | 428417,00 | 1297796,32 | Картометрический метод | 0.10 | - |
| 197 | 428417,53 | 1297799,68 | Картометрический метод | 0.10 | - |
| 198 | 428413,89 | 1297800,32 | Картометрический метод | 0.10 | - |
| 199 | 428411,71 | 1297800,72 | Картометрический метод | 0.10 | - |
| 200 | 428405,60 | 1297801,82 | Картометрический метод | 0.10 | - |
| 201 | 428405,00 | 1297801,93 | Картометрический метод | 0.10 | - |
| 202 | 428344,62 | 1297812,76 | Картометрический метод | 0.10 | - |
| 203 | 428345,50 | 1297817,58 | Картометрический метод | 0.10 | - |
| 204 | 428347,25 | 1297827,14 | Картометрический метод | 0.10 | - |
| 205 | 428349,68 | 1297840,44 | Картометрический метод | 0.10 | - |
| 206 | 428350,60 | 1297845,49 | Картометрический метод | 0.10 | - |
| 207 | 428354,81 | 1297868,55 | Картометрический метод | 0.10 | - |
| 208 | 428351,21 | 1297875,70 | Картометрический метод | 0.10 | - |
| 209 | 428345,45 | 1297887,04 | Картометрический метод | 0.10 | - |
| 210 | 428343,40 | 1297891,10 | Картометрический метод | 0.10 | - |
| 211 | 428337,38 | 1297900,32 | Картометрический метод | 0.10 | - |
| 212 | 428335,19 | 1297901,38 | Картометрический метод | 0.10 | - |
| 213 | 428326,90 | 1297901,34 | Картометрический метод | 0.10 | - |
| 214 | 428321,84 | 1297910,33 | Картометрический метод | 0.10 | - |
| 215 | 428297,01 | 1297915,55 | Картометрический метод | 0.10 | - |
| 216 | 428282,74 | 1297912,65 | Картометрический метод | 0.10 | - |
| 217 | 428276,27 | 1297913,89 | Картометрический метод | 0.10 | - |
| 218 | 428264,82 | 1297856,93 | Картометрический метод | 0.10 | - |
| 219 | 428315,63 | 1297846,68 | Картометрический метод | 0.10 | - |
| 220 | 428312,86 | 1297833,15 | Картометрический метод | 0.10 | - |
| 221 | 428309,69 | 1297819,02 | Картометрический метод | 0.10 | - |

| 222 | 428297,85 | 1297760,10 | Картометрический метод | 0.10 | - |
|--|---------------|------------|---|---|---|
| 223 | 428292,13 | 1297733,95 | Картометрический метод | 0.10 | - |
| 224 | 428314,82 | 1297728,98 | Картометрический метод | 0.10 | - |
| 225 | 428403,26 | 1297709,62 | Картометрический метод | 0.10 | - |
| 226 | 428425,67 | 1297704,08 | Картометрический метод | 0.10 | - |
| 227 | 428454,44 | 1297697,89 | Картометрический метод | 0.10 | - |
| 228 | 428459,41 | 1297691,28 | Картометрический метод | 0.10 | - |
| 229 | 428478,39 | 1297687,27 | Картометрический метод | 0.10 | - |
| 230 | 428489,49 | 1297684,93 | Картометрический метод | 0.10 | - |
| 231 | 428497,21 | 1297683,32 | Картометрический метод | 0.10 | - |
| 232 | 428500,84 | 1297682,57 | Картометрический метод | 0.10 | - |
| 233 | 428519,21 | 1297678,47 | Картометрический метод | 0.10 | - |
| 234 | 428522,17 | 1297677,81 | Картометрический метод | 0.10 | - |
| 235 | 428530,86 | 1297675,87 | Картометрический метод | 0.10 | - |
| 236 | 428545,68 | 1297672,67 | Картометрический метод | 0.10 | - |
| 237 | 428559,67 | 1297669,45 | Картометрический метод | 0.10 | - |
| 238 | 428562,00 | 1297681,14 | Картометрический метод | 0.10 | - |
| 239 | 428569,10 | 1297711,82 | Картометрический метод | 0.10 | - |
| 186 | 428574,81 | 1297736,50 | Картометрический метод | 0.10 | - |
| 3. Сведения о характерных точках части (частей) границы объекта | | | | | |
| Обозначение характерных точек границ | Координаты, м | | Метод определения координат характерной точки | Средняя квадратическая погрешность положения характерной точки (Mt), м | Описание обозначения точки на местности (при наличии) |
| | X | Y | | | |
| 1 | 2 | 3 | 4 | 5 | 6 |
| - | - | - | - | - | - |

**Единая зона регулирования застройки и хозяйственной деятельности, подзона 5
(индекс подзоны ЕЗРЗ-5)
объектов культурного наследия, расположенных на территории г. Калуга**

Раздел 1

| Сведения об объекте | | |
|---------------------|--|--|
| № п/п | Характеристики объекта | Описание характеристик |
| 1 | 2 | 3 |
| 1 | Местоположение объекта | Калужская область, г. Калуга |
| 2 | Площадь объекта +/- величина погрешности определения площади (Р+/- Дельта Р) | Общая площадь: 36 732,62 м ² ± 67 м ² Участок 1: 3904,32 м ² ± 22 м ² Участок 2: 14 514,48 м ² ± 42 м ² Участок 3: 18 313,81 м ² ± 47 м ² |
| 3 | Иные характеристики объекта | - |

Раздел 2

| Сведения о местоположении границ объекта | | | | | |
|---|---------------------------------|------------|---|---|---|
| 1. Система координат МСК-40 | | | | | |
| 2. Сведения о характерных точках границ объекта | | | | | |
| Обозначение характерных точек границ | Координаты, м | | Метод определения координат характерной точки | Средняя квадратическая погрешность положения характерной точки (Mt), м | Описание обозначения точки на местности (при наличии) |
| | Геодезическая система координат | | | | |
| | X | Y | | | |
| 1 | 2 | 3 | 4 | 5 | 6 |
| ЕЗРЗ-5 (участок 1) | | | | | |
| 1 | 431773,12 | 1299565,69 | Картометрический метод | 0.10 | - |
| 2 | 431763,93 | 1299567,02 | Картометрический метод | 0.10 | - |
| 3 | 431753,37 | 1299567,72 | Картометрический метод | 0.10 | - |
| 4 | 431736,10 | 1299568,17 | Картометрический метод | 0.10 | - |
| 5 | 431721,83 | 1299568,00 | Картометрический метод | 0.10 | - |
| 6 | 431707,55 | 1299568,75 | Картометрический метод | 0.10 | - |
| 7 | 431708,54 | 1299563,41 | Картометрический метод | 0.10 | - |
| 8 | 431714,82 | 1299528,49 | Картометрический метод | 0.10 | - |
| 9 | 431719,63 | 1299514,15 | Картометрический метод | 0.10 | - |
| 10 | 431728,64 | 1299501,13 | Картометрический метод | 0.10 | - |
| 11 | 431730,97 | 1299499,24 | Картометрический метод | 0.10 | - |
| 12 | 431736,07 | 1299499,70 | Картометрический метод | 0.10 | - |
| 13 | 431767,51 | 1299506,29 | Картометрический метод | 0.10 | - |
| 14 | 431775,11 | 1299508,57 | Картометрический метод | 0.10 | - |
| 15 | 431775,85 | 1299508,80 | Картометрический метод | 0.10 | - |
| 16 | 431775,86 | 1299510,49 | Картометрический метод | 0.10 | - |
| 17 | 431775,95 | 1299529,97 | Картометрический метод | 0.10 | - |
| 18 | 431775,22 | 1299545,14 | Картометрический метод | 0.10 | - |
| 1 | 431773,12 | 1299565,69 | Картометрический метод | 0.10 | - |
| ЕЗРЗ-5 (участок 2) | | | | | |
| 19 | 428412,98 | 1298037,91 | Картометрический метод | 0.10 | - |
| 20 | 428412,70 | 1298042,22 | Картометрический метод | 0.10 | - |
| 21 | 428408,18 | 1298060,12 | Картометрический метод | 0.10 | - |
| 22 | 428403,83 | 1298075,60 | Картометрический метод | 0.10 | - |
| 23 | 428399,64 | 1298094,17 | Картометрический метод | 0.10 | - |
| 24 | 428398,37 | 1298096,99 | Картометрический метод | 0.10 | - |
| 25 | 428396,95 | 1298104,51 | Картометрический метод | 0.10 | - |

| | | | | | |
|---------------------------|-----------|------------|------------------------|------|---|
| 26 | 428392,27 | 1298121,24 | Картометрический метод | 0.10 | - |
| 27 | 428390,00 | 1298132,14 | Картометрический метод | 0.10 | - |
| 28 | 428389,56 | 1298138,93 | Картометрический метод | 0.10 | - |
| 29 | 428389,41 | 1298141,18 | Картометрический метод | 0.10 | - |
| 30 | 428392,85 | 1298148,61 | Картометрический метод | 0.10 | - |
| 31 | 428368,67 | 1298160,38 | Картометрический метод | 0.10 | - |
| 32 | 428368,32 | 1298160,55 | Картометрический метод | 0.10 | - |
| 33 | 428368,39 | 1298160,67 | Картометрический метод | 0.10 | - |
| 34 | 428369,79 | 1298163,49 | Картометрический метод | 0.10 | - |
| 35 | 428368,02 | 1298165,13 | Картометрический метод | 0.10 | - |
| 36 | 428370,59 | 1298171,69 | Картометрический метод | 0.10 | - |
| 37 | 428340,31 | 1298187,49 | Картометрический метод | 0.10 | - |
| 38 | 428338,38 | 1298188,50 | Картометрический метод | 0.10 | - |
| 39 | 428337,94 | 1298188,12 | Картометрический метод | 0.10 | - |
| 40 | 428335,27 | 1298186,44 | Картометрический метод | 0.10 | - |
| 41 | 428324,81 | 1298177,33 | Картометрический метод | 0.10 | - |
| 42 | 428311,13 | 1298164,14 | Картометрический метод | 0.10 | - |
| 43 | 428304,24 | 1298156,90 | Картометрический метод | 0.10 | - |
| 44 | 428293,88 | 1298146,04 | Картометрический метод | 0.10 | - |
| 45 | 428292,64 | 1298146,64 | Картометрический метод | 0.10 | - |
| 46 | 428278,76 | 1298131,50 | Картометрический метод | 0.10 | - |
| 47 | 428262,45 | 1298113,92 | Картометрический метод | 0.10 | - |
| 48 | 428260,43 | 1298093,07 | Картометрический метод | 0.10 | - |
| 49 | 428303,94 | 1298095,53 | Картометрический метод | 0.10 | - |
| 50 | 428308,35 | 1298054,29 | Картометрический метод | 0.10 | - |
| 51 | 428310,56 | 1298033,08 | Картометрический метод | 0.10 | - |
| 52 | 428316,79 | 1298033,03 | Картометрический метод | 0.10 | - |
| 53 | 428332,38 | 1298034,57 | Картометрический метод | 0.10 | - |
| 54 | 428353,90 | 1298036,71 | Картометрический метод | 0.10 | - |
| 55 | 428380,52 | 1298033,61 | Картометрический метод | 0.10 | - |
| 56 | 428409,14 | 1298034,07 | Картометрический метод | 0.10 | - |
| 19 | 428412,98 | 1298037,91 | Картометрический метод | 0.10 | - |
| ЕЗРЗ-5 (участок 3) | | | | | |
| 57 | 427773,39 | 1301223,56 | Картометрический метод | 0.10 | - |
| 58 | 427751,00 | 1301300,69 | Картометрический метод | 0.10 | - |
| 59 | 427744,47 | 1301320,66 | Картометрический метод | 0.10 | - |

| | | | | | |
|----|-----------|------------|------------------------|------|---|
| 60 | 427732,46 | 1301357,37 | Картометрический метод | 0.10 | - |
| 61 | 427718,37 | 1301367,81 | Картометрический метод | 0.10 | - |
| 62 | 427689,17 | 1301373,37 | Картометрический метод | 0.10 | - |
| 63 | 427669,37 | 1301374,41 | Картометрический метод | 0.10 | - |
| 64 | 427647,65 | 1301368,05 | Картометрический метод | 0.10 | - |
| 65 | 427631,64 | 1301363,36 | Картометрический метод | 0.10 | - |
| 66 | 427626,00 | 1301352,87 | Картометрический метод | 0.10 | - |
| 67 | 427625,75 | 1301311,03 | Картометрический метод | 0.10 | - |
| 68 | 427619,91 | 1301291,17 | Картометрический метод | 0.10 | - |
| 69 | 427612,83 | 1301275,38 | Картометрический метод | 0.10 | - |
| 70 | 427609,91 | 1301268,13 | Картометрический метод | 0.10 | - |
| 71 | 427611,15 | 1301254,88 | Картометрический метод | 0.10 | - |
| 72 | 427615,66 | 1301254,38 | Картометрический метод | 0.10 | - |
| 73 | 427654,99 | 1301234,46 | Картометрический метод | 0.10 | - |
| 74 | 427684,58 | 1301226,31 | Картометрический метод | 0.10 | - |
| 75 | 427731,57 | 1301217,82 | Картометрический метод | 0.10 | - |
| 57 | 427773,39 | 1301223,56 | Картометрический метод | 0.10 | - |

3. Сведения о характерных точках части (частей) границы объекта

| Обозначение характерных точек границ | Координаты, м | | Метод определения координат характерной точки | Средняя квадратическая погрешность положения характерной точки (M _t), м | Описание обозначения точки на местности (при наличии) |
|--|---------------|---|---|--|---|
| | X | Y | | | |
| 1 | 2 | 3 | 4 | 5 | 6 |
| - | - | - | - | - | - |

Единая зона охраняемого природного ландшафта, подзона 1 (индекс подзоны ЕЗОПЛ-1) объектов культурного наследия, расположенных на территории г. Калуга

Раздел 1

| Сведения об объекте | | |
|---------------------|--|--|
| № п/п | Характеристики объекта | Описание характеристик |
| 1 | 2 | 3 |
| 1 | Местоположение объекта | Калужская область, г. Калуга |
| 2 | Площадь объекта +/- величина погрешности определения площади (Р+/- Дельта Р) | Общая площадь: 5 285 738,46 м ² ± 805 м ² Участок 1: 1 858 192,10 м ² ± 477 м ² Участок 2: 366 076,88 м ² ± 212 м ² Участок 3: 17 944,70 м ² ± 47 м ² Участок 4: 16 371,45 м ² ± 45 м ² Участок 5: 4513,82 м ² ± 24 м ² Участок 6: 7031,63 м ² ± 29 м ² Участок 7: 29 423,08 м ² ± 60 м ² |

| | | |
|---|-----------------------------|--|
| | | Участок 8: 30 043,61 м2 ± 61 м2 Участок 9: 2456,91 м2 ± 17 м2 Участок 10: 2 721 918,56 м2 ± 577 м2 Участок 11: 11 982,96 м2 ± 38 м2 Участок 12: 15 571,25 м2 ± 44 м2 Участок 13: 204 211,54 м2 ± 158 м2 |
| 3 | Иные характеристики объекта | - |

Раздел 2

| Сведения о местоположении границ объекта | | | | | |
|---|---------------------------------|------------|---|---|---|
| 1. Система координат МСК-40 | | | | | |
| 2. Сведения о характерных точках границ объекта | | | | | |
| Обозначение характерных точек границ | Координаты, м | | Метод определения координат характерной точки | Средняя квадратическая погрешность положения характерной точки (Mt), м | Описание обозначения точки на местности (при наличии) |
| | Геодезическая система координат | | | | |
| | X | Y | | | |
| 1 | 2 | 3 | 4 | 5 | 6 |
| ЕЗОПЛ-1 (участок 1, внешний контур) | | | | | |
| 1 | 432786,52 | 1299109,28 | Картометрический метод | 0.10 | - |
| 2 | 432784,90 | 1299115,26 | Картометрический метод | 0.10 | - |
| 3 | 432758,97 | 1299243,16 | Картометрический метод | 0.10 | - |
| 4 | 432749,51 | 1299285,16 | Картометрический метод | 0.10 | - |
| 5 | 432738,81 | 1299305,39 | Картометрический метод | 0.10 | - |
| 6 | 432720,47 | 1299341,68 | Картометрический метод | 0.10 | - |
| 7 | 432572,90 | 1299254,39 | Картометрический метод | 0.10 | - |
| 8 | 432553,39 | 1299242,68 | Картометрический метод | 0.10 | - |
| 9 | 432544,30 | 1299238,60 | Картометрический метод | 0.10 | - |
| 10 | 432530,63 | 1299233,19 | Картометрический метод | 0.10 | - |
| 11 | 432519,71 | 1299230,10 | Картометрический метод | 0.10 | - |
| 12 | 432510,84 | 1299227,83 | Картометрический метод | 0.10 | - |
| 13 | 432483,72 | 1299223,94 | Картометрический метод | 0.10 | - |
| 14 | 432435,50 | 1299221,50 | Картометрический метод | 0.10 | - |
| 15 | 432423,34 | 1299220,57 | Картометрический метод | 0.10 | - |
| 16 | 432411,78 | 1299219,92 | Картометрический метод | 0.10 | - |
| 17 | 432394,93 | 1299218,79 | Картометрический метод | 0.10 | - |
| 18 | 432382,17 | 1299217,40 | Картометрический метод | 0.10 | - |
| 19 | 432368,67 | 1299215,41 | Картометрический метод | 0.10 | - |
| 20 | 432346,38 | 1299208,96 | Картометрический метод | 0.10 | - |
| 21 | 432313,48 | 1299197,99 | Картометрический метод | 0.10 | - |
| 22 | 432300,36 | 1299193,54 | Картометрический метод | 0.10 | - |
| 23 | 432138,55 | 1299127,57 | Картометрический метод | 0.10 | - |

| | | | | | |
|----|-----------|------------|------------------------|------|---|
| 24 | 432172,69 | 1299051,06 | Картометрический метод | 0.10 | - |
| 25 | 432166,46 | 1299045,52 | Картометрический метод | 0.10 | - |
| 26 | 432154,45 | 1299038,87 | Картометрический метод | 0.10 | - |
| 27 | 432135,81 | 1299029,55 | Картометрический метод | 0.10 | - |
| 28 | 432113,32 | 1299028,02 | Картометрический метод | 0.10 | - |
| 29 | 432087,94 | 1299018,85 | Картометрический метод | 0.10 | - |
| 30 | 432071,44 | 1299018,88 | Картометрический метод | 0.10 | - |
| 31 | 432047,83 | 1299012,22 | Картометрический метод | 0.10 | - |
| 32 | 432019,74 | 1299008,56 | Картометрический метод | 0.10 | - |
| 33 | 431995,95 | 1299007,20 | Картометрический метод | 0.10 | - |
| 34 | 431973,92 | 1299001,79 | Картометрический метод | 0.10 | - |
| 35 | 431947,68 | 1298986,15 | Картометрический метод | 0.10 | - |
| 36 | 431937,27 | 1298976,70 | Картометрический метод | 0.10 | - |
| 37 | 431926,71 | 1298970,49 | Картометрический метод | 0.10 | - |
| 38 | 431908,67 | 1298982,31 | Картометрический метод | 0.10 | - |
| 39 | 431884,83 | 1298985,53 | Картометрический метод | 0.10 | - |
| 40 | 431861,76 | 1298991,28 | Картометрический метод | 0.10 | - |
| 41 | 431830,49 | 1298982,07 | Картометрический метод | 0.10 | - |
| 42 | 431789,80 | 1298993,51 | Картометрический метод | 0.10 | - |
| 43 | 431725,96 | 1298969,20 | Картометрический метод | 0.10 | - |
| 44 | 431395,92 | 1298709,59 | Картометрический метод | 0.10 | - |
| 45 | 431260,44 | 1298472,06 | Картометрический метод | 0.10 | - |
| 46 | 431127,95 | 1298321,66 | Картометрический метод | 0.10 | - |
| 47 | 430525,56 | 1297957,57 | Картометрический метод | 0.10 | - |
| 48 | 430635,67 | 1297751,13 | Картометрический метод | 0.10 | - |
| 49 | 430394,05 | 1297606,59 | Картометрический метод | 0.10 | - |
| 50 | 430479,42 | 1297303,48 | Картометрический метод | 0.10 | - |
| 51 | 430544,53 | 1297177,88 | Картометрический метод | 0.10 | - |
| 52 | 430818,48 | 1297461,61 | Картометрический метод | 0.10 | - |
| 53 | 430911,33 | 1297533,25 | Картометрический метод | 0.10 | - |
| 54 | 431132,64 | 1297559,86 | Картометрический метод | 0.10 | - |
| 55 | 431298,37 | 1297621,85 | Картометрический метод | 0.10 | - |
| 56 | 431529,47 | 1297833,55 | Картометрический метод | 0.10 | - |
| 57 | 431537,06 | 1297876,14 | Картометрический метод | 0.10 | - |
| 58 | 431784,18 | 1297985,78 | Картометрический метод | 0.10 | - |

| | | | | | |
|---|-----------|------------|------------------------|------|---|
| 59 | 431968,46 | 1298010,24 | Картометрический метод | 0.10 | - |
| 60 | 432161,84 | 1298102,32 | Картометрический метод | 0.10 | - |
| 61 | 432139,90 | 1298221,25 | Картометрический метод | 0.10 | - |
| 62 | 432203,75 | 1298334,25 | Картометрический метод | 0.10 | - |
| 63 | 432627,78 | 1298550,14 | Картометрический метод | 0.10 | - |
| 64 | 432679,04 | 1298637,59 | Картометрический метод | 0.10 | - |
| 1 | 432786,52 | 1299109,28 | Картометрический метод | 0.10 | - |
| ЕЗОПЛ-1 (участок 1, внутренний контур 1) | | | | | |
| 65 | 432682,56 | 1299244,06 | Картометрический метод | 0.10 | - |
| 66 | 432682,65 | 1299247,23 | Картометрический метод | 0.10 | - |
| 67 | 432680,25 | 1299254,02 | Картометрический метод | 0.10 | - |
| 68 | 432676,72 | 1299276,37 | Картометрический метод | 0.10 | - |
| 69 | 432655,73 | 1299280,59 | Картометрический метод | 0.10 | - |
| 70 | 432645,63 | 1299282,05 | Картометрический метод | 0.10 | - |
| 71 | 432621,14 | 1299268,04 | Картометрический метод | 0.10 | - |
| 72 | 432616,64 | 1299233,57 | Картометрический метод | 0.10 | - |
| 73 | 432616,01 | 1299228,68 | Картометрический метод | 0.10 | - |
| 74 | 432625,61 | 1299228,91 | Картометрический метод | 0.10 | - |
| 75 | 432646,56 | 1299237,34 | Картометрический метод | 0.10 | - |
| 76 | 432650,34 | 1299237,19 | Картометрический метод | 0.10 | - |
| 77 | 432654,56 | 1299240,31 | Картометрический метод | 0.10 | - |
| 78 | 432667,27 | 1299243,59 | Картометрический метод | 0.10 | - |
| 79 | 432671,37 | 1299243,57 | Картометрический метод | 0.10 | - |
| 80 | 432674,29 | 1299243,41 | Картометрический метод | 0.10 | - |
| 81 | 432680,42 | 1299243,22 | Картометрический метод | 0.10 | - |
| 65 | 432682,56 | 1299244,06 | Картометрический метод | 0.10 | - |
| ЕЗОПЛ-1 (участок 1, внутренний контур 2) | | | | | |
| 82 | 432651,01 | 1299142,68 | Картометрический метод | 0.10 | - |
| 83 | 432651,07 | 1299205,39 | Картометрический метод | 0.10 | - |
| 84 | 432591,16 | 1299207,02 | Картометрический метод | 0.10 | - |
| 85 | 432584,83 | 1299144,16 | Картометрический метод | 0.10 | - |
| 86 | 432584,04 | 1299141,10 | Картометрический метод | 0.10 | - |
| 87 | 432571,12 | 1299133,46 | Картометрический метод | 0.10 | - |
| 88 | 432565,10 | 1299111,75 | Картометрический метод | 0.10 | - |
| 89 | 432634,04 | 1299107,89 | Картометрический метод | 0.10 | - |
| 90 | 432634,60 | 1299142,30 | Картометрический метод | 0.10 | - |

| | | | | | |
|---|-----------|------------|------------------------|------|---|
| 82 | 432651,01 | 1299142,68 | Картометрический метод | 0.10 | - |
| ЕЗОПЛ-1 (участок 1, внутренний контур 3) | | | | | |
| 91 | 432519,45 | 1299068,24 | Картометрический метод | 0.10 | - |
| 92 | 432510,28 | 1299081,65 | Картометрический метод | 0.10 | - |
| 93 | 432495,15 | 1299070,69 | Картометрический метод | 0.10 | - |
| 94 | 432504,76 | 1299057,50 | Картометрический метод | 0.10 | - |
| 91 | 432519,45 | 1299068,24 | Картометрический метод | 0.10 | - |
| ЕЗОПЛ-1 (участок 1, внутренний контур 4) | | | | | |
| 95 | 432462,09 | 1298985,00 | Картометрический метод | 0.10 | - |
| 96 | 432461,02 | 1298987,97 | Картометрический метод | 0.10 | - |
| 97 | 432456,01 | 1298996,83 | Картометрический метод | 0.10 | - |
| 98 | 432451,43 | 1299004,28 | Картометрический метод | 0.10 | - |
| 99 | 432427,68 | 1299042,08 | Картометрический метод | 0.10 | - |
| 100 | 432383,81 | 1299120,66 | Картометрический метод | 0.10 | - |
| 101 | 432375,76 | 1299125,28 | Картометрический метод | 0.10 | - |
| 102 | 432361,64 | 1299133,05 | Картометрический метод | 0.10 | - |
| 103 | 432341,83 | 1299141,57 | Картометрический метод | 0.10 | - |
| 104 | 432327,49 | 1299149,03 | Картометрический метод | 0.10 | - |
| 105 | 432314,61 | 1299156,06 | Картометрический метод | 0.10 | - |
| 106 | 432306,36 | 1299160,88 | Картометрический метод | 0.10 | - |
| 107 | 432301,11 | 1299164,75 | Картометрический метод | 0.10 | - |
| 108 | 432292,10 | 1299165,95 | Картометрический метод | 0.10 | - |
| 109 | 432276,95 | 1299164,14 | Картометрический метод | 0.10 | - |
| 110 | 432256,89 | 1299107,42 | Картометрический метод | 0.10 | - |
| 111 | 432310,08 | 1299101,58 | Картометрический метод | 0.10 | - |
| 112 | 432335,86 | 1299092,67 | Картометрический метод | 0.10 | - |
| 113 | 432357,90 | 1299083,17 | Картометрический метод | 0.10 | - |
| 114 | 432400,87 | 1299037,64 | Картометрический метод | 0.10 | - |
| 115 | 432399,77 | 1299030,47 | Картометрический метод | 0.10 | - |
| 116 | 432398,73 | 1298992,72 | Картометрический метод | 0.10 | - |
| 117 | 432434,56 | 1298975,95 | Картометрический метод | 0.10 | - |
| 118 | 432457,85 | 1298973,30 | Картометрический метод | 0.10 | - |
| 119 | 432461,29 | 1298978,05 | Картометрический метод | 0.10 | - |
| 95 | 432462,09 | 1298985,00 | Картометрический метод | 0.10 | - |
| ЕЗОПЛ-1 (участок 2, внешний контур) | | | | | |
| 120 | 432720,13 | 1299373,87 | Картометрический метод | 0.10 | - |

| | | | | | |
|-----|-----------|------------|------------------------|------|---|
| 121 | 432714,24 | 1299396,99 | Картометрический метод | 0.10 | - |
| 122 | 432711,08 | 1299413,02 | Картометрический метод | 0.10 | - |
| 123 | 432709,50 | 1299429,28 | Картометрический метод | 0.10 | - |
| 124 | 432649,91 | 1299510,94 | Картометрический метод | 0.10 | - |
| 125 | 432643,75 | 1299529,58 | Картометрический метод | 0.10 | - |
| 126 | 432638,14 | 1299535,47 | Картометрический метод | 0.10 | - |
| 127 | 432631,43 | 1299549,93 | Картометрический метод | 0.10 | - |
| 128 | 432619,12 | 1299564,94 | Картометрический метод | 0.10 | - |
| 129 | 432616,59 | 1299565,80 | Картометрический метод | 0.10 | - |
| 130 | 432603,00 | 1299583,44 | Картометрический метод | 0.10 | - |
| 131 | 432577,62 | 1299610,35 | Картометрический метод | 0.10 | - |
| 132 | 432510,48 | 1299680,55 | Картометрический метод | 0.10 | - |
| 133 | 432466,29 | 1299750,93 | Картометрический метод | 0.10 | - |
| 134 | 432461,16 | 1299765,15 | Картометрический метод | 0.10 | - |
| 135 | 432404,49 | 1299747,69 | Картометрический метод | 0.10 | - |
| 136 | 432408,23 | 1299735,54 | Картометрический метод | 0.10 | - |
| 137 | 432555,94 | 1299607,61 | Картометрический метод | 0.10 | - |
| 138 | 432547,21 | 1299592,24 | Картометрический метод | 0.10 | - |
| 139 | 432440,76 | 1299592,53 | Картометрический метод | 0.10 | - |
| 140 | 432411,15 | 1299631,63 | Картометрический метод | 0.10 | - |
| 141 | 432364,29 | 1299637,21 | Картометрический метод | 0.10 | - |
| 142 | 432336,83 | 1299634,14 | Картометрический метод | 0.10 | - |
| 143 | 432331,62 | 1299651,48 | Картометрический метод | 0.10 | - |
| 144 | 432309,81 | 1299652,80 | Картометрический метод | 0.10 | - |
| 145 | 432298,46 | 1299650,47 | Картометрический метод | 0.10 | - |
| 146 | 432267,78 | 1299638,32 | Картометрический метод | 0.10 | - |
| 147 | 432257,18 | 1299629,71 | Картометрический метод | 0.10 | - |
| 148 | 432252,21 | 1299624,31 | Картометрический метод | 0.10 | - |
| 149 | 432247,38 | 1299619,06 | Картометрический метод | 0.10 | - |
| 150 | 432245,88 | 1299594,12 | Картометрический метод | 0.10 | - |
| 151 | 432112,31 | 1299552,50 | Картометрический метод | 0.10 | - |
| 152 | 432086,82 | 1299542,12 | Картометрический метод | 0.10 | - |
| 153 | 432072,64 | 1299591,00 | Картометрический метод | 0.10 | - |
| 154 | 432065,18 | 1299587,55 | Картометрический метод | 0.10 | - |
| 155 | 432056,38 | 1299583,49 | Картометрический метод | 0.10 | - |

| | | | | | |
|-----|-----------|------------|------------------------|------|---|
| 156 | 432043,22 | 1299578,10 | Картометрический метод | 0.10 | - |
| 157 | 432013,42 | 1299552,72 | Картометрический метод | 0.10 | - |
| 158 | 432010,67 | 1299545,35 | Картометрический метод | 0.10 | - |
| 159 | 432003,22 | 1299530,62 | Картометрический метод | 0.10 | - |
| 160 | 431990,54 | 1299521,48 | Картометрический метод | 0.10 | - |
| 161 | 431988,63 | 1299507,48 | Картометрический метод | 0.10 | - |
| 162 | 431999,55 | 1299491,24 | Картометрический метод | 0.10 | - |
| 163 | 432008,68 | 1299477,64 | Картометрический метод | 0.10 | - |
| 164 | 432011,94 | 1299472,78 | Картометрический метод | 0.10 | - |
| 165 | 432033,42 | 1299440,75 | Картометрический метод | 0.10 | - |
| 166 | 432028,94 | 1299396,23 | Картометрический метод | 0.10 | - |
| 167 | 431998,97 | 1299371,83 | Картометрический метод | 0.10 | - |
| 168 | 431984,92 | 1299360,39 | Картометрический метод | 0.10 | - |
| 169 | 431969,34 | 1299367,22 | Картометрический метод | 0.10 | - |
| 170 | 431957,19 | 1299384,69 | Картометрический метод | 0.10 | - |
| 171 | 431942,59 | 1299394,28 | Картометрический метод | 0.10 | - |
| 172 | 431926,25 | 1299403,25 | Картометрический метод | 0.10 | - |
| 173 | 431913,64 | 1299386,17 | Картометрический метод | 0.10 | - |
| 174 | 431896,76 | 1299369,20 | Картометрический метод | 0.10 | - |
| 175 | 431887,27 | 1299379,30 | Картометрический метод | 0.10 | - |
| 176 | 431898,10 | 1299403,30 | Картометрический метод | 0.10 | - |
| 177 | 431899,64 | 1299406,72 | Картометрический метод | 0.10 | - |
| 178 | 431897,18 | 1299418,29 | Картометрический метод | 0.10 | - |
| 179 | 431892,76 | 1299439,14 | Картометрический метод | 0.10 | - |
| 180 | 431878,27 | 1299493,70 | Картометрический метод | 0.10 | - |
| 181 | 431874,53 | 1299515,51 | Картометрический метод | 0.10 | - |
| 182 | 431869,33 | 1299520,02 | Картометрический метод | 0.10 | - |
| 183 | 431844,60 | 1299525,75 | Картометрический метод | 0.10 | - |
| 184 | 431833,90 | 1299525,03 | Картометрический метод | 0.10 | - |
| 185 | 431871,03 | 1299328,46 | Картометрический метод | 0.10 | - |
| 186 | 431894,85 | 1299293,58 | Картометрический метод | 0.10 | - |
| 187 | 431899,60 | 1299288,98 | Картометрический метод | 0.10 | - |
| 188 | 431903,90 | 1299282,43 | Картометрический метод | 0.10 | - |
| 189 | 431904,88 | 1299280,21 | Картометрический метод | 0.10 | - |
| 190 | 431908,42 | 1299264,11 | Картометрический метод | 0.10 | - |

| | | | | | |
|-----|-----------|------------|------------------------|------|---|
| 191 | 431885,23 | 1299228,68 | Картометрический метод | 0.10 | - |
| 192 | 431879,93 | 1299217,91 | Картометрический метод | 0.10 | - |
| 193 | 431876,31 | 1299187,58 | Картометрический метод | 0.10 | - |
| 194 | 431855,80 | 1299177,04 | Картометрический метод | 0.10 | - |
| 195 | 431816,24 | 1299161,57 | Картометрический метод | 0.10 | - |
| 196 | 431796,92 | 1299156,06 | Картометрический метод | 0.10 | - |
| 197 | 431788,80 | 1299153,29 | Картометрический метод | 0.10 | - |
| 198 | 431785,18 | 1299152,25 | Картометрический метод | 0.10 | - |
| 199 | 431761,11 | 1299145,85 | Картометрический метод | 0.10 | - |
| 200 | 431750,02 | 1299253,81 | Картометрический метод | 0.10 | - |
| 201 | 431733,54 | 1299253,81 | Картометрический метод | 0.10 | - |
| 202 | 431727,88 | 1299185,29 | Картометрический метод | 0.10 | - |
| 203 | 431727,70 | 1299173,10 | Картометрический метод | 0.10 | - |
| 204 | 431724,32 | 1299164,86 | Картометрический метод | 0.10 | - |
| 205 | 431723,24 | 1299163,14 | Картометрический метод | 0.10 | - |
| 206 | 431710,24 | 1299142,62 | Картометрический метод | 0.10 | - |
| 207 | 431673,47 | 1299141,19 | Картометрический метод | 0.10 | - |
| 208 | 431669,90 | 1299146,24 | Картометрический метод | 0.10 | - |
| 209 | 431667,36 | 1299149,63 | Картометрический метод | 0.10 | - |
| 210 | 431658,61 | 1299149,18 | Картометрический метод | 0.10 | - |
| 211 | 431650,39 | 1299139,71 | Картометрический метод | 0.10 | - |
| 212 | 431653,74 | 1299128,40 | Картометрический метод | 0.10 | - |
| 213 | 431652,09 | 1299104,74 | Картометрический метод | 0.10 | - |
| 214 | 431634,59 | 1299098,38 | Картометрический метод | 0.10 | - |
| 215 | 431584,47 | 1299111,27 | Картометрический метод | 0.10 | - |
| 216 | 431573,58 | 1299130,16 | Картометрический метод | 0.10 | - |
| 217 | 431573,08 | 1299131,03 | Картометрический метод | 0.10 | - |
| 218 | 431573,49 | 1299159,40 | Картометрический метод | 0.10 | - |
| 219 | 431570,21 | 1299189,04 | Картометрический метод | 0.10 | - |
| 220 | 431561,97 | 1299206,51 | Картометрический метод | 0.10 | - |
| 221 | 431543,87 | 1299216,37 | Картометрический метод | 0.10 | - |
| 222 | 431503,31 | 1299240,94 | Картометрический метод | 0.10 | - |
| 223 | 431492,57 | 1299244,87 | Картометрический метод | 0.10 | - |
| 224 | 431489,81 | 1299249,04 | Картометрический метод | 0.10 | - |
| 225 | 431485,02 | 1299256,85 | Картометрический метод | 0.10 | - |

| | | | | | |
|-----|-----------|------------|------------------------|------|---|
| 226 | 431482,76 | 1299259,96 | Картометрический метод | 0.10 | - |
| 227 | 431461,73 | 1299292,64 | Картометрический метод | 0.10 | - |
| 228 | 431459,29 | 1299296,05 | Картометрический метод | 0.10 | - |
| 229 | 431445,02 | 1299322,58 | Картометрический метод | 0.10 | - |
| 230 | 431414,55 | 1299335,35 | Картометрический метод | 0.10 | - |
| 231 | 431411,30 | 1299336,80 | Картометрический метод | 0.10 | - |
| 232 | 431403,87 | 1299322,59 | Картометрический метод | 0.10 | - |
| 233 | 431430,69 | 1299299,29 | Картометрический метод | 0.10 | - |
| 234 | 431434,11 | 1299295,83 | Картометрический метод | 0.10 | - |
| 235 | 431442,40 | 1299287,44 | Картометрический метод | 0.10 | - |
| 236 | 431435,89 | 1299276,50 | Картометрический метод | 0.10 | - |
| 237 | 431430,58 | 1299267,57 | Картометрический метод | 0.10 | - |
| 238 | 431427,71 | 1299265,24 | Картометрический метод | 0.10 | - |
| 239 | 431423,88 | 1299268,52 | Картометрический метод | 0.10 | - |
| 240 | 431413,32 | 1299277,56 | Картометрический метод | 0.10 | - |
| 241 | 431410,62 | 1299279,94 | Картометрический метод | 0.10 | - |
| 242 | 431360,63 | 1299330,49 | Картометрический метод | 0.10 | - |
| 243 | 431329,95 | 1299346,87 | Картометрический метод | 0.10 | - |
| 244 | 431326,48 | 1299348,73 | Картометрический метод | 0.10 | - |
| 245 | 431313,92 | 1299356,02 | Картометрический метод | 0.10 | - |
| 246 | 431306,65 | 1299367,19 | Картометрический метод | 0.10 | - |
| 247 | 431304,45 | 1299370,39 | Картометрический метод | 0.10 | - |
| 248 | 431302,14 | 1299368,93 | Картометрический метод | 0.10 | - |
| 249 | 431287,85 | 1299358,98 | Картометрический метод | 0.10 | - |
| 250 | 431292,00 | 1299333,77 | Картометрический метод | 0.10 | - |
| 251 | 431297,89 | 1299331,34 | Картометрический метод | 0.10 | - |
| 252 | 431304,18 | 1299331,32 | Картометрический метод | 0.10 | - |
| 253 | 431318,49 | 1299331,27 | Картометрический метод | 0.10 | - |
| 254 | 431328,20 | 1299323,58 | Картометрический метод | 0.10 | - |
| 255 | 431333,56 | 1299307,72 | Картометрический метод | 0.10 | - |
| 256 | 431343,91 | 1299311,22 | Картометрический метод | 0.10 | - |
| 257 | 431346,70 | 1299303,80 | Картометрический метод | 0.10 | - |
| 258 | 431355,28 | 1299293,31 | Картометрический метод | 0.10 | - |
| 259 | 431357,40 | 1299294,20 | Картометрический метод | 0.10 | - |
| 260 | 431365,99 | 1299292,46 | Картометрический метод | 0.10 | - |

| | | | | | |
|---|-----------|------------|------------------------|------|---|
| 261 | 431366,51 | 1299292,23 | Картометрический метод | 0.10 | - |
| 262 | 431378,14 | 1299287,14 | Картометрический метод | 0.10 | - |
| 263 | 431390,03 | 1299274,64 | Картометрический метод | 0.10 | - |
| 264 | 431403,51 | 1299254,73 | Картометрический метод | 0.10 | - |
| 265 | 431410,81 | 1299249,82 | Картометрический метод | 0.10 | - |
| 266 | 431419,89 | 1299240,31 | Картометрический метод | 0.10 | - |
| 267 | 431426,94 | 1299232,84 | Картометрический метод | 0.10 | - |
| 268 | 431435,52 | 1299236,98 | Картометрический метод | 0.10 | - |
| 269 | 431449,97 | 1299237,82 | Картометрический метод | 0.10 | - |
| 270 | 431471,99 | 1299206,26 | Картометрический метод | 0.10 | - |
| 271 | 431476,76 | 1299185,81 | Картометрический метод | 0.10 | - |
| 272 | 431473,46 | 1299170,51 | Картометрический метод | 0.10 | - |
| 273 | 431456,41 | 1299112,76 | Картометрический метод | 0.10 | - |
| 274 | 431527,78 | 1298882,24 | Картометрический метод | 0.10 | - |
| 275 | 431667,30 | 1298998,36 | Картометрический метод | 0.10 | - |
| 276 | 431710,27 | 1299024,15 | Картометрический метод | 0.10 | - |
| 277 | 432137,68 | 1299166,36 | Картометрический метод | 0.10 | - |
| 278 | 432136,32 | 1299171,55 | Картометрический метод | 0.10 | - |
| 279 | 432125,00 | 1299214,87 | Картометрический метод | 0.10 | - |
| 280 | 432169,13 | 1299228,34 | Картометрический метод | 0.10 | - |
| 281 | 432180,99 | 1299184,75 | Картометрический метод | 0.10 | - |
| 282 | 432182,01 | 1299180,99 | Картометрический метод | 0.10 | - |
| 283 | 432365,05 | 1299243,68 | Картометрический метод | 0.10 | - |
| 284 | 432520,39 | 1299258,27 | Картометрический метод | 0.10 | - |
| 120 | 432720,13 | 1299373,87 | Картометрический метод | 0.10 | - |
| ЕЗОПЛ-1 (участок 2, внутренний контур) | | | | | |
| 285 | 432514,31 | 1299299,02 | Картометрический метод | 0.10 | - |
| 286 | 432500,04 | 1299357,29 | Картометрический метод | 0.10 | - |
| 287 | 432441,76 | 1299343,02 | Картометрический метод | 0.10 | - |
| 288 | 432456,03 | 1299284,74 | Картометрический метод | 0.10 | - |
| 285 | 432514,31 | 1299299,02 | Картометрический метод | 0.10 | - |
| ЕЗОПЛ-1 (участок 3) | | | | | |
| 289 | 430899,85 | 1298354,53 | Картометрический метод | 0.10 | - |
| 290 | 430838,39 | 1298334,21 | Картометрический метод | 0.10 | - |
| 291 | 430778,09 | 1298304,36 | Картометрический метод | 0.10 | - |
| 292 | 430752,73 | 1298298,47 | Картометрический метод | 0.10 | - |

| | | | | | |
|----------------------------|-----------|------------|------------------------|------|---|
| 293 | 430743,22 | 1298294,80 | Картометрический метод | 0.10 | - |
| 294 | 430736,90 | 1298289,56 | Картометрический метод | 0.10 | - |
| 295 | 430727,73 | 1298283,59 | Картометрический метод | 0.10 | - |
| 296 | 430715,96 | 1298275,71 | Картометрический метод | 0.10 | - |
| 297 | 430761,84 | 1298173,18 | Картометрический метод | 0.10 | - |
| 298 | 430802,28 | 1298183,75 | Картометрический метод | 0.10 | - |
| 299 | 430806,31 | 1298185,00 | Картометрический метод | 0.10 | - |
| 300 | 430864,84 | 1298220,50 | Картометрический метод | 0.10 | - |
| 301 | 430867,69 | 1298222,62 | Картометрический метод | 0.10 | - |
| 302 | 430873,00 | 1298225,88 | Картометрический метод | 0.10 | - |
| 303 | 430866,44 | 1298236,75 | Картометрический метод | 0.10 | - |
| 304 | 430863,58 | 1298250,45 | Картометрический метод | 0.10 | - |
| 289 | 430899,85 | 1298354,53 | Картометрический метод | 0.10 | - |
| ЕЗОПЛ-1 (участок 4) | | | | | |
| 305 | 430321,74 | 1299771,06 | Картометрический метод | 0.10 | - |
| 306 | 430316,57 | 1299793,54 | Картометрический метод | 0.10 | - |
| 307 | 430309,21 | 1299812,28 | Картометрический метод | 0.10 | - |
| 308 | 430294,14 | 1299811,58 | Картометрический метод | 0.10 | - |
| 309 | 430266,72 | 1299825,16 | Картометрический метод | 0.10 | - |
| 310 | 430199,62 | 1299816,07 | Картометрический метод | 0.10 | - |
| 311 | 430203,58 | 1299800,88 | Картометрический метод | 0.10 | - |
| 312 | 430192,36 | 1299797,95 | Картометрический метод | 0.10 | - |
| 313 | 430177,16 | 1299793,91 | Картометрический метод | 0.10 | - |
| 314 | 430173,73 | 1299773,54 | Картометрический метод | 0.10 | - |
| 315 | 430168,57 | 1299768,80 | Картометрический метод | 0.10 | - |
| 316 | 430163,07 | 1299764,00 | Картометрический метод | 0.10 | - |
| 317 | 430126,58 | 1299732,18 | Картометрический метод | 0.10 | - |
| 318 | 430120,58 | 1299726,39 | Картометрический метод | 0.10 | - |
| 319 | 430112,21 | 1299719,30 | Картометрический метод | 0.10 | - |
| 320 | 430099,24 | 1299707,58 | Картометрический метод | 0.10 | - |
| 321 | 430093,00 | 1299702,82 | Картометрический метод | 0.10 | - |
| 322 | 430081,00 | 1299691,51 | Картометрический метод | 0.10 | - |
| 323 | 430063,37 | 1299675,64 | Картометрический метод | 0.10 | - |
| 324 | 430074,87 | 1299662,91 | Картометрический метод | 0.10 | - |
| 325 | 430084,00 | 1299654,35 | Картометрический метод | 0.10 | - |
| 326 | 430187,18 | 1299745,05 | Картометрический метод | 0.10 | - |

| | | | | | |
|--|-----------|------------|------------------------|------|---|
| 327 | 430231,62 | 1299740,97 | Картометрический метод | 0.10 | - |
| 328 | 430267,01 | 1299697,66 | Картометрический метод | 0.10 | - |
| 329 | 430230,42 | 1299650,22 | Картометрический метод | 0.10 | - |
| 330 | 430211,52 | 1299643,39 | Картометрический метод | 0.10 | - |
| 331 | 430195,46 | 1299561,81 | Картометрический метод | 0.10 | - |
| 332 | 430207,10 | 1299577,20 | Картометрический метод | 0.10 | - |
| 333 | 430210,85 | 1299580,99 | Картометрический метод | 0.10 | - |
| 334 | 430245,26 | 1299646,70 | Картометрический метод | 0.10 | - |
| 335 | 430276,01 | 1299678,65 | Картометрический метод | 0.10 | - |
| 336 | 430282,61 | 1299683,64 | Картометрический метод | 0.10 | - |
| 337 | 430285,28 | 1299698,36 | Картометрический метод | 0.10 | - |
| 338 | 430277,55 | 1299709,21 | Картометрический метод | 0.10 | - |
| 339 | 430270,10 | 1299717,68 | Картометрический метод | 0.10 | - |
| 340 | 430263,44 | 1299728,59 | Картометрический метод | 0.10 | - |
| 341 | 430253,80 | 1299742,80 | Картометрический метод | 0.10 | - |
| 342 | 430246,85 | 1299751,65 | Картометрический метод | 0.10 | - |
| 343 | 430246,59 | 1299754,86 | Картометрический метод | 0.10 | - |
| 344 | 430248,35 | 1299755,90 | Картометрический метод | 0.10 | - |
| 345 | 430250,57 | 1299757,23 | Картометрический метод | 0.10 | - |
| 346 | 430251,25 | 1299757,64 | Картометрический метод | 0.10 | - |
| 347 | 430256,89 | 1299760,86 | Картометрический метод | 0.10 | - |
| 348 | 430262,51 | 1299764,08 | Картометрический метод | 0.10 | - |
| 349 | 430267,11 | 1299764,43 | Картометрический метод | 0.10 | - |
| 350 | 430269,80 | 1299764,63 | Картометрический метод | 0.10 | - |
| 351 | 430273,80 | 1299764,94 | Картометрический метод | 0.10 | - |
| 352 | 430278,26 | 1299765,28 | Картометрический метод | 0.10 | - |
| 353 | 430288,95 | 1299761,82 | Картометрический метод | 0.10 | - |
| 354 | 430305,27 | 1299768,27 | Картометрический метод | 0.10 | - |
| 355 | 430308,93 | 1299768,67 | Картометрический метод | 0.10 | - |
| 305 | 430321,74 | 1299771,06 | Картометрический метод | 0.10 | - |
| ЕЗОПЛ-1 (участок 5, внешний контур) | | | | | |
| 356 | 430071,41 | 1299632,18 | Картометрический метод | 0.10 | - |
| 357 | 430057,21 | 1299645,73 | Картометрический метод | 0.10 | - |
| 358 | 430053,30 | 1299649,38 | Картометрический метод | 0.10 | - |
| 359 | 430051,65 | 1299647,86 | Картометрический метод | 0.10 | - |
| 360 | 430041,34 | 1299638,40 | Картометрический метод | 0.10 | - |

| | | | | | |
|---|-----------|------------|------------------------|------|---|
| 361 | 430037,96 | 1299635,20 | Картометрический метод | 0.10 | - |
| 362 | 429919,35 | 1299528,67 | Картометрический метод | 0.10 | - |
| 363 | 429936,54 | 1299509,79 | Картометрический метод | 0.10 | - |
| 356 | 430071,41 | 1299632,18 | Картометрический метод | 0.10 | - |
| ЕЗОПЛ-1 (участок 5, внутренний контур) | | | | | |
| 364 | 430063,61 | 1299637,38 | Картометрический метод | 0.10 | - |
| 365 | 430058,32 | 1299642,14 | Картометрический метод | 0.10 | - |
| 366 | 430055,00 | 1299638,50 | Картометрический метод | 0.10 | - |
| 367 | 430058,21 | 1299635,48 | Картометрический метод | 0.10 | - |
| 368 | 430059,31 | 1299635,02 | Картометрический метод | 0.10 | - |
| 369 | 430060,50 | 1299634,96 | Картометрический метод | 0.10 | - |
| 370 | 430061,59 | 1299635,27 | Картометрический метод | 0.10 | - |
| 364 | 430063,61 | 1299637,38 | Картометрический метод | 0.10 | - |
| ЕЗОПЛ-1 (участок 6) | | | | | |
| 371 | 430030,44 | 1299385,60 | Картометрический метод | 0.10 | - |
| 372 | 430018,12 | 1299426,11 | Картометрический метод | 0.10 | - |
| 373 | 429998,12 | 1299394,02 | Картометрический метод | 0.10 | - |
| 374 | 429932,12 | 1299379,65 | Картометрический метод | 0.10 | - |
| 375 | 429936,31 | 1299377,06 | Картометрический метод | 0.10 | - |
| 376 | 429942,26 | 1299370,41 | Картометрический метод | 0.10 | - |
| 377 | 429945,80 | 1299362,59 | Картометрический метод | 0.10 | - |
| 378 | 429946,35 | 1299355,48 | Картометрический метод | 0.10 | - |
| 379 | 429939,38 | 1299345,03 | Картометрический метод | 0.10 | - |
| 380 | 429935,54 | 1299340,76 | Картометрический метод | 0.10 | - |
| 381 | 429928,09 | 1299333,02 | Картометрический метод | 0.10 | - |
| 382 | 429905,47 | 1299316,88 | Картометрический метод | 0.10 | - |
| 383 | 429898,35 | 1299314,83 | Картометрический метод | 0.10 | - |
| 384 | 429878,06 | 1299292,22 | Картометрический метод | 0.10 | - |
| 385 | 429883,53 | 1299286,43 | Картометрический метод | 0.10 | - |
| 386 | 429884,39 | 1299287,26 | Картометрический метод | 0.10 | - |
| 387 | 429886,39 | 1299285,03 | Картометрический метод | 0.10 | - |
| 388 | 429888,53 | 1299282,65 | Картометрический метод | 0.10 | - |
| 389 | 429882,20 | 1299277,78 | Картометрический метод | 0.10 | - |
| 390 | 429880,68 | 1299276,61 | Картометрический метод | 0.10 | - |
| 391 | 429871,52 | 1299269,56 | Картометрический метод | 0.10 | - |
| 392 | 429874,44 | 1299266,12 | Картометрический метод | 0.10 | - |

| | | | | | |
|----------------------------|-----------|------------|------------------------|------|---|
| 393 | 429868,98 | 1299257,70 | Картометрический метод | 0.10 | - |
| 394 | 429854,24 | 1299234,50 | Картометрический метод | 0.10 | - |
| 395 | 429863,38 | 1299233,45 | Картометрический метод | 0.10 | - |
| 396 | 429866,41 | 1299232,13 | Картометрический метод | 0.10 | - |
| 397 | 429872,44 | 1299238,67 | Картометрический метод | 0.10 | - |
| 398 | 429877,72 | 1299244,41 | Картометрический метод | 0.10 | - |
| 399 | 429885,70 | 1299255,16 | Картометрический метод | 0.10 | - |
| 400 | 429889,18 | 1299259,85 | Картометрический метод | 0.10 | - |
| 401 | 429928,97 | 1299284,72 | Картометрический метод | 0.10 | - |
| 402 | 429927,76 | 1299286,79 | Картометрический метод | 0.10 | - |
| 403 | 429924,70 | 1299289,73 | Картометрический метод | 0.10 | - |
| 404 | 429920,59 | 1299287,04 | Картометрический метод | 0.10 | - |
| 405 | 429918,72 | 1299289,72 | Картометрический метод | 0.10 | - |
| 406 | 429908,63 | 1299300,22 | Картометрический метод | 0.10 | - |
| 407 | 429913,67 | 1299305,82 | Картометрический метод | 0.10 | - |
| 408 | 429922,02 | 1299310,03 | Картометрический метод | 0.10 | - |
| 409 | 429925,65 | 1299307,51 | Картометрический метод | 0.10 | - |
| 410 | 429926,41 | 1299304,09 | Картометрический метод | 0.10 | - |
| 411 | 429953,90 | 1299313,78 | Картометрический метод | 0.10 | - |
| 412 | 429959,36 | 1299317,59 | Картометрический метод | 0.10 | - |
| 413 | 429972,37 | 1299321,29 | Картометрический метод | 0.10 | - |
| 414 | 429983,21 | 1299329,70 | Картометрический метод | 0.10 | - |
| 415 | 429979,16 | 1299343,12 | Картометрический метод | 0.10 | - |
| 416 | 429978,47 | 1299345,27 | Картометрический метод | 0.10 | - |
| 417 | 429996,39 | 1299351,68 | Картометрический метод | 0.10 | - |
| 418 | 429996,77 | 1299351,82 | Картометрический метод | 0.10 | - |
| 419 | 429989,81 | 1299375,44 | Картометрический метод | 0.10 | - |
| 420 | 430014,51 | 1299381,18 | Картометрический метод | 0.10 | - |
| 421 | 430022,20 | 1299383,45 | Картометрический метод | 0.10 | - |
| 422 | 430028,04 | 1299384,86 | Картометрический метод | 0.10 | - |
| 371 | 430030,44 | 1299385,60 | Картометрический метод | 0.10 | - |
| ЕЗОПЛ-1 (участок 7) | | | | | |
| 423 | 429857,72 | 1299355,17 | Картометрический метод | 0.10 | - |
| 424 | 429838,10 | 1299379,45 | Картометрический метод | 0.10 | - |
| 425 | 429815,71 | 1299357,76 | Картометрический метод | 0.10 | - |
| 426 | 429803,17 | 1299345,23 | Картометрический метод | 0.10 | - |

| | | | | | |
|-----|-----------|------------|------------------------|------|---|
| 427 | 429795,50 | 1299337,57 | Картометрический метод | 0.10 | - |
| 428 | 429752,75 | 1299380,35 | Картометрический метод | 0.10 | - |
| 429 | 429751,82 | 1299382,54 | Картометрический метод | 0.10 | - |
| 430 | 429744,68 | 1299399,36 | Картометрический метод | 0.10 | - |
| 431 | 429723,27 | 1299434,63 | Картометрический метод | 0.10 | - |
| 432 | 429707,68 | 1299461,76 | Картометрический метод | 0.10 | - |
| 433 | 429683,94 | 1299500,31 | Картометрический метод | 0.10 | - |
| 434 | 429673,85 | 1299516,98 | Картометрический метод | 0.10 | - |
| 435 | 429667,18 | 1299526,63 | Картометрический метод | 0.10 | - |
| 436 | 429666,67 | 1299528,74 | Картометрический метод | 0.10 | - |
| 437 | 429659,12 | 1299540,44 | Картометрический метод | 0.10 | - |
| 438 | 429630,78 | 1299585,32 | Картометрический метод | 0.10 | - |
| 439 | 429620,24 | 1299600,88 | Картометрический метод | 0.10 | - |
| 440 | 429618,09 | 1299604,33 | Картометрический метод | 0.10 | - |
| 441 | 429612,90 | 1299612,68 | Картометрический метод | 0.10 | - |
| 442 | 429612,55 | 1299619,35 | Картометрический метод | 0.10 | - |
| 443 | 429612,12 | 1299628,56 | Картометрический метод | 0.10 | - |
| 444 | 429615,24 | 1299644,13 | Картометрический метод | 0.10 | - |
| 445 | 429630,20 | 1299675,79 | Картометрический метод | 0.10 | - |
| 446 | 429633,76 | 1299699,41 | Картометрический метод | 0.10 | - |
| 447 | 429628,26 | 1299693,28 | Картометрический метод | 0.10 | - |
| 448 | 429614,10 | 1299670,88 | Картометрический метод | 0.10 | - |
| 449 | 429604,42 | 1299655,56 | Картометрический метод | 0.10 | - |
| 450 | 429596,34 | 1299626,32 | Картометрический метод | 0.10 | - |
| 451 | 429595,27 | 1299603,05 | Картометрический метод | 0.10 | - |
| 452 | 429597,17 | 1299588,22 | Картометрический метод | 0.10 | - |
| 453 | 429687,37 | 1299343,66 | Картометрический метод | 0.10 | - |
| 454 | 429699,72 | 1299319,94 | Картометрический метод | 0.10 | - |
| 455 | 429788,05 | 1299191,53 | Картометрический метод | 0.10 | - |
| 456 | 429796,53 | 1299197,06 | Картометрический метод | 0.10 | - |
| 457 | 429794,87 | 1299201,91 | Картометрический метод | 0.10 | - |
| 458 | 429794,16 | 1299203,97 | Картометрический метод | 0.10 | - |
| 459 | 429792,36 | 1299209,24 | Картометрический метод | 0.10 | - |
| 460 | 429804,41 | 1299218,97 | Картометрический метод | 0.10 | - |
| 461 | 429812,44 | 1299223,65 | Картометрический метод | 0.10 | - |

| | | | | | |
|----------------------------|-----------|------------|------------------------|------|---|
| 462 | 429819,45 | 1299245,02 | Картометрический метод | 0.10 | - |
| 463 | 429796,37 | 1299264,38 | Картометрический метод | 0.10 | - |
| 464 | 429816,17 | 1299313,67 | Картометрический метод | 0.10 | - |
| 423 | 429857,72 | 1299355,17 | Картометрический метод | 0.10 | - |
| ЕЗОПЛ-1 (участок 8) | | | | | |
| 465 | 430122,40 | 1300840,58 | Картометрический метод | 0.10 | - |
| 466 | 430100,29 | 1300874,29 | Картометрический метод | 0.10 | - |
| 467 | 430084,34 | 1300878,89 | Картометрический метод | 0.10 | - |
| 468 | 430074,67 | 1300881,68 | Картометрический метод | 0.10 | - |
| 469 | 430059,71 | 1300901,70 | Картометрический метод | 0.10 | - |
| 470 | 430048,46 | 1300903,02 | Картометрический метод | 0.10 | - |
| 471 | 430042,90 | 1300903,63 | Картометрический метод | 0.10 | - |
| 472 | 430041,15 | 1300903,85 | Картометрический метод | 0.10 | - |
| 473 | 430038,03 | 1300906,31 | Картометрический метод | 0.10 | - |
| 474 | 430032,30 | 1300912,38 | Картометрический метод | 0.10 | - |
| 475 | 430032,47 | 1300922,79 | Картометрический метод | 0.10 | - |
| 476 | 430034,87 | 1300930,25 | Картометрический метод | 0.10 | - |
| 477 | 430042,40 | 1300929,82 | Картометрический метод | 0.10 | - |
| 478 | 430049,85 | 1300934,41 | Картометрический метод | 0.10 | - |
| 479 | 430040,65 | 1300951,42 | Картометрический метод | 0.10 | - |
| 480 | 430030,08 | 1300953,76 | Картометрический метод | 0.10 | - |
| 481 | 430024,87 | 1300953,47 | Картометрический метод | 0.10 | - |
| 482 | 430023,84 | 1300953,54 | Картометрический метод | 0.10 | - |
| 483 | 430006,42 | 1300957,46 | Картометрический метод | 0.10 | - |
| 484 | 430002,92 | 1300957,49 | Картометрический метод | 0.10 | - |
| 485 | 429971,13 | 1300957,76 | Картометрический метод | 0.10 | - |
| 486 | 429950,58 | 1300948,01 | Картометрический метод | 0.10 | - |
| 487 | 429908,79 | 1300949,97 | Картометрический метод | 0.10 | - |
| 488 | 429882,44 | 1300950,07 | Картометрический метод | 0.10 | - |
| 489 | 429857,44 | 1300952,30 | Картометрический метод | 0.10 | - |
| 490 | 429854,36 | 1300952,57 | Картометрический метод | 0.10 | - |
| 491 | 429850,83 | 1300951,87 | Картометрический метод | 0.10 | - |
| 492 | 429837,06 | 1300950,81 | Картометрический метод | 0.10 | - |
| 493 | 429815,49 | 1300943,86 | Картометрический метод | 0.10 | - |
| 494 | 429800,80 | 1300938,22 | Картометрический метод | 0.10 | - |
| 495 | 429782,66 | 1300936,49 | Картометрический метод | 0.10 | - |

| | | | | | |
|-----|-----------|------------|------------------------|------|---|
| 496 | 429776,40 | 1300937,15 | Картометрический метод | 0.10 | - |
| 497 | 429759,01 | 1300939,80 | Картометрический метод | 0.10 | - |
| 498 | 429757,13 | 1300940,24 | Картометрический метод | 0.10 | - |
| 499 | 429725,94 | 1300947,45 | Картометрический метод | 0.10 | - |
| 500 | 429713,16 | 1300940,36 | Картометрический метод | 0.10 | - |
| 501 | 429704,29 | 1300937,52 | Картометрический метод | 0.10 | - |
| 502 | 429674,40 | 1300924,95 | Картометрический метод | 0.10 | - |
| 503 | 429663,46 | 1300925,20 | Картометрический метод | 0.10 | - |
| 504 | 429647,83 | 1300925,55 | Картометрический метод | 0.10 | - |
| 505 | 429629,45 | 1300940,78 | Картометрический метод | 0.10 | - |
| 506 | 429616,30 | 1300945,48 | Картометрический метод | 0.10 | - |
| 507 | 429604,24 | 1300949,12 | Картометрический метод | 0.10 | - |
| 508 | 429608,94 | 1300892,63 | Картометрический метод | 0.10 | - |
| 509 | 429620,52 | 1300894,48 | Картометрический метод | 0.10 | - |
| 510 | 429653,94 | 1300879,94 | Картометрический метод | 0.10 | - |
| 511 | 429680,02 | 1300872,35 | Картометрический метод | 0.10 | - |
| 512 | 429735,10 | 1300883,64 | Картометрический метод | 0.10 | - |
| 513 | 429751,34 | 1300886,97 | Картометрический метод | 0.10 | - |
| 514 | 429784,10 | 1300889,16 | Картометрический метод | 0.10 | - |
| 515 | 429848,32 | 1300888,67 | Картометрический метод | 0.10 | - |
| 516 | 429873,00 | 1300890,81 | Картометрический метод | 0.10 | - |
| 517 | 429891,03 | 1300887,81 | Картометрический метод | 0.10 | - |
| 518 | 429914,62 | 1300884,09 | Картометрический метод | 0.10 | - |
| 519 | 429937,56 | 1300886,77 | Картометрический метод | 0.10 | - |
| 520 | 429954,25 | 1300881,34 | Картометрический метод | 0.10 | - |
| 521 | 429957,04 | 1300880,44 | Картометрический метод | 0.10 | - |
| 522 | 429978,21 | 1300877,08 | Картометрический метод | 0.10 | - |
| 523 | 430004,27 | 1300866,47 | Картометрический метод | 0.10 | - |
| 524 | 430012,71 | 1300863,86 | Картометрический метод | 0.10 | - |
| 525 | 430021,03 | 1300862,99 | Картометрический метод | 0.10 | - |
| 526 | 430048,20 | 1300860,62 | Картометрический метод | 0.10 | - |
| 527 | 430058,70 | 1300860,45 | Картометрический метод | 0.10 | - |
| 528 | 430064,18 | 1300858,61 | Картометрический метод | 0.10 | - |
| 529 | 430090,83 | 1300842,97 | Картометрический метод | 0.10 | - |
| 530 | 430101,87 | 1300822,32 | Картометрический метод | 0.10 | - |

| | | | | | |
|---|-----------|------------|------------------------|------|---|
| 531 | 430116,73 | 1300817,83 | Картометрический метод | 0.10 | - |
| 465 | 430122,40 | 1300840,58 | Картометрический метод | 0.10 | - |
| ЕЗОПЛ-1 (участок 9) | | | | | |
| 532 | 429594,44 | 1300911,94 | Картометрический метод | 0.10 | - |
| 533 | 429592,17 | 1300952,75 | Картометрический метод | 0.10 | - |
| 534 | 429550,56 | 1300981,28 | Картометрический метод | 0.10 | - |
| 535 | 429532,74 | 1300949,63 | Картометрический метод | 0.10 | - |
| 536 | 429572,18 | 1300916,53 | Картометрический метод | 0.10 | - |
| 537 | 429579,28 | 1300910,57 | Картометрический метод | 0.10 | - |
| 532 | 429594,44 | 1300911,94 | Картометрический метод | 0.10 | - |
| ЕЗОПЛ-1 (участок 10, внешний контур) | | | | | |
| 538 | 429950,17 | 1297821,16 | Картометрический метод | 0.10 | - |
| 539 | 429945,15 | 1297856,01 | Картометрический метод | 0.10 | - |
| 540 | 429945,05 | 1297870,05 | Картометрический метод | 0.10 | - |
| 541 | 429957,09 | 1297933,89 | Картометрический метод | 0.10 | - |
| 542 | 429964,03 | 1297984,95 | Картометрический метод | 0.10 | - |
| 543 | 429967,81 | 1298120,88 | Картометрический метод | 0.10 | - |
| 544 | 429969,25 | 1298149,15 | Картометрический метод | 0.10 | - |
| 545 | 429970,55 | 1298155,33 | Картометрический метод | 0.10 | - |
| 546 | 429966,51 | 1298251,39 | Картометрический метод | 0.10 | - |
| 547 | 429926,01 | 1298417,15 | Картометрический метод | 0.10 | - |
| 548 | 429882,99 | 1298510,60 | Картометрический метод | 0.10 | - |
| 549 | 429872,32 | 1298529,82 | Картометрический метод | 0.10 | - |
| 550 | 429865,57 | 1298538,43 | Картометрический метод | 0.10 | - |
| 551 | 429837,52 | 1298571,41 | Картометрический метод | 0.10 | - |
| 552 | 429835,30 | 1298574,43 | Картометрический метод | 0.10 | - |
| 553 | 429833,08 | 1298578,59 | Картометрический метод | 0.10 | - |
| 554 | 429830,49 | 1298617,85 | Картометрический метод | 0.10 | - |
| 555 | 429832,30 | 1298626,97 | Картометрический метод | 0.10 | - |
| 556 | 429834,12 | 1298631,19 | Картометрический метод | 0.10 | - |
| 557 | 429834,79 | 1298635,04 | Картометрический метод | 0.10 | - |
| 558 | 429824,78 | 1298643,88 | Картометрический метод | 0.10 | - |
| 559 | 429810,17 | 1298666,42 | Картометрический метод | 0.10 | - |
| 560 | 429810,06 | 1298728,79 | Картометрический метод | 0.10 | - |
| 561 | 429809,67 | 1298773,89 | Картометрический метод | 0.10 | - |
| 562 | 429793,04 | 1298806,76 | Картометрический метод | 0.10 | - |

| | | | | | |
|-----|-----------|------------|------------------------|------|---|
| 563 | 429765,66 | 1298838,41 | Картометрический метод | 0.10 | - |
| 564 | 429758,73 | 1298852,50 | Картометрический метод | 0.10 | - |
| 565 | 429746,98 | 1298876,60 | Картометрический метод | 0.10 | - |
| 566 | 429739,18 | 1298890,50 | Картометрический метод | 0.10 | - |
| 567 | 429731,56 | 1298905,96 | Картометрический метод | 0.10 | - |
| 568 | 429724,95 | 1298924,13 | Картометрический метод | 0.10 | - |
| 569 | 429719,32 | 1298940,14 | Картометрический метод | 0.10 | - |
| 570 | 429718,17 | 1298944,52 | Картометрический метод | 0.10 | - |
| 571 | 429717,90 | 1298946,38 | Картометрический метод | 0.10 | - |
| 572 | 429712,05 | 1298978,61 | Картометрический метод | 0.10 | - |
| 573 | 429695,98 | 1299035,79 | Картометрический метод | 0.10 | - |
| 574 | 429688,28 | 1299050,89 | Картометрический метод | 0.10 | - |
| 575 | 429652,80 | 1299099,89 | Картометрический метод | 0.10 | - |
| 576 | 429645,76 | 1299106,83 | Картометрический метод | 0.10 | - |
| 577 | 429636,70 | 1299110,70 | Картометрический метод | 0.10 | - |
| 578 | 429596,80 | 1299183,63 | Картометрический метод | 0.10 | - |
| 579 | 429591,15 | 1299196,75 | Картометрический метод | 0.10 | - |
| 580 | 429573,72 | 1299237,11 | Картометрический метод | 0.10 | - |
| 581 | 429573,46 | 1299239,47 | Картометрический метод | 0.10 | - |
| 582 | 429564,49 | 1299280,36 | Картометрический метод | 0.10 | - |
| 583 | 429562,25 | 1299310,30 | Картометрический метод | 0.10 | - |
| 584 | 429555,36 | 1299323,53 | Картометрический метод | 0.10 | - |
| 585 | 429552,87 | 1299329,45 | Картометрический метод | 0.10 | - |
| 586 | 429546,11 | 1299350,36 | Картометрический метод | 0.10 | - |
| 587 | 429525,19 | 1299381,77 | Картометрический метод | 0.10 | - |
| 588 | 429503,10 | 1299401,51 | Картометрический метод | 0.10 | - |
| 589 | 429489,81 | 1299412,66 | Картометрический метод | 0.10 | - |
| 590 | 429483,32 | 1299421,39 | Картометрический метод | 0.10 | - |
| 591 | 429478,65 | 1299428,28 | Картометрический метод | 0.10 | - |
| 592 | 429467,43 | 1299445,38 | Картометрический метод | 0.10 | - |
| 593 | 429464,38 | 1299450,58 | Картометрический метод | 0.10 | - |
| 594 | 429462,89 | 1299453,37 | Картометрический метод | 0.10 | - |
| 595 | 429419,80 | 1299514,12 | Картометрический метод | 0.10 | - |
| 596 | 429397,39 | 1299547,63 | Картометрический метод | 0.10 | - |
| 597 | 429334,97 | 1299647,04 | Картометрический метод | 0.10 | - |

| | | | | | |
|-----|-----------|------------|------------------------|------|---|
| 598 | 429328,97 | 1299650,71 | Картометрический метод | 0.10 | - |
| 599 | 429324,53 | 1299656,08 | Картометрический метод | 0.10 | - |
| 600 | 429313,40 | 1299671,55 | Картометрический метод | 0.10 | - |
| 601 | 429311,26 | 1299678,48 | Картометрический метод | 0.10 | - |
| 602 | 429307,28 | 1299687,58 | Картометрический метод | 0.10 | - |
| 603 | 429254,85 | 1299755,16 | Картометрический метод | 0.10 | - |
| 604 | 429245,76 | 1299762,79 | Картометрический метод | 0.10 | - |
| 605 | 429238,44 | 1299768,93 | Картометрический метод | 0.10 | - |
| 606 | 429235,38 | 1299773,01 | Картометрический метод | 0.10 | - |
| 607 | 429210,94 | 1299822,19 | Картометрический метод | 0.10 | - |
| 608 | 429205,52 | 1299828,47 | Картометрический метод | 0.10 | - |
| 609 | 429196,04 | 1299843,89 | Картометрический метод | 0.10 | - |
| 610 | 429194,47 | 1299845,87 | Картометрический метод | 0.10 | - |
| 611 | 429190,85 | 1299852,74 | Картометрический метод | 0.10 | - |
| 612 | 429189,33 | 1299857,22 | Картометрический метод | 0.10 | - |
| 613 | 429162,50 | 1299909,81 | Картометрический метод | 0.10 | - |
| 614 | 429158,80 | 1299914,09 | Картометрический метод | 0.10 | - |
| 615 | 429145,32 | 1299943,70 | Картометрический метод | 0.10 | - |
| 616 | 429142,19 | 1299947,59 | Картометрический метод | 0.10 | - |
| 617 | 429117,06 | 1299978,94 | Картометрический метод | 0.10 | - |
| 618 | 429113,11 | 1299984,14 | Картометрический метод | 0.10 | - |
| 619 | 429081,08 | 1300030,82 | Картометрический метод | 0.10 | - |
| 620 | 429062,14 | 1300050,51 | Картометрический метод | 0.10 | - |
| 621 | 429008,72 | 1300103,25 | Картометрический метод | 0.10 | - |
| 622 | 428995,99 | 1300114,09 | Картометрический метод | 0.10 | - |
| 623 | 428994,96 | 1300115,85 | Картометрический метод | 0.10 | - |
| 624 | 428988,29 | 1300129,95 | Картометрический метод | 0.10 | - |
| 625 | 428982,62 | 1300141,95 | Картометрический метод | 0.10 | - |
| 626 | 428963,89 | 1300180,70 | Картометрический метод | 0.10 | - |
| 627 | 428929,19 | 1300237,70 | Картометрический метод | 0.10 | - |
| 628 | 428876,03 | 1300301,45 | Картометрический метод | 0.10 | - |
| 629 | 428852,26 | 1300329,18 | Картометрический метод | 0.10 | - |
| 630 | 428839,61 | 1300344,60 | Картометрический метод | 0.10 | - |
| 631 | 428809,58 | 1300390,93 | Картометрический метод | 0.10 | - |
| 632 | 428756,56 | 1300454,13 | Картометрический метод | 0.10 | - |

| | | | | | |
|-----|-----------|------------|------------------------|------|---|
| 633 | 428751,20 | 1300460,88 | Картометрический метод | 0.10 | - |
| 634 | 428704,72 | 1300538,44 | Картометрический метод | 0.10 | - |
| 635 | 428661,91 | 1300605,81 | Картометрический метод | 0.10 | - |
| 636 | 428629,46 | 1300652,48 | Картометрический метод | 0.10 | - |
| 637 | 428593,24 | 1300682,99 | Картометрический метод | 0.10 | - |
| 638 | 428590,07 | 1300686,17 | Картометрический метод | 0.10 | - |
| 639 | 428583,34 | 1300694,87 | Картометрический метод | 0.10 | - |
| 640 | 428576,20 | 1300705,01 | Картометрический метод | 0.10 | - |
| 641 | 428567,38 | 1300723,05 | Картометрический метод | 0.10 | - |
| 642 | 428561,14 | 1300737,17 | Картометрический метод | 0.10 | - |
| 643 | 428548,60 | 1300791,56 | Картометрический метод | 0.10 | - |
| 644 | 428541,57 | 1300816,91 | Картометрический метод | 0.10 | - |
| 645 | 428534,52 | 1300845,15 | Картометрический метод | 0.10 | - |
| 646 | 428522,59 | 1300894,24 | Картометрический метод | 0.10 | - |
| 647 | 428497,35 | 1301036,77 | Картометрический метод | 0.10 | - |
| 648 | 428490,33 | 1301142,82 | Картометрический метод | 0.10 | - |
| 649 | 428477,97 | 1301214,45 | Картометрический метод | 0.10 | - |
| 650 | 428479,28 | 1301324,59 | Картометрический метод | 0.10 | - |
| 651 | 428477,07 | 1301364,58 | Картометрический метод | 0.10 | - |
| 652 | 428478,79 | 1301373,05 | Картометрический метод | 0.10 | - |
| 653 | 428498,97 | 1301467,09 | Картометрический метод | 0.10 | - |
| 654 | 428505,38 | 1301500,39 | Картометрический метод | 0.10 | - |
| 655 | 428505,41 | 1301534,81 | Картометрический метод | 0.10 | - |
| 656 | 428502,37 | 1301563,64 | Картометрический метод | 0.10 | - |
| 657 | 428503,60 | 1301568,77 | Картометрический метод | 0.10 | - |
| 658 | 428515,34 | 1301584,38 | Картометрический метод | 0.10 | - |
| 659 | 428536,82 | 1301635,20 | Картометрический метод | 0.10 | - |
| 660 | 428546,79 | 1301671,39 | Картометрический метод | 0.10 | - |
| 661 | 428547,77 | 1301676,78 | Картометрический метод | 0.10 | - |
| 662 | 428555,48 | 1301708,98 | Картометрический метод | 0.10 | - |
| 663 | 428559,08 | 1301724,00 | Картометрический метод | 0.10 | - |
| 664 | 428222,43 | 1301886,72 | Картометрический метод | 0.10 | - |
| 665 | 428115,51 | 1301825,52 | Картометрический метод | 0.10 | - |
| 666 | 428101,47 | 1301808,96 | Картометрический метод | 0.10 | - |
| 667 | 428089,34 | 1301687,47 | Картометрический метод | 0.10 | - |

| | | | | | |
|-----|-----------|------------|------------------------|------|---|
| 668 | 428112,52 | 1301654,36 | Картометрический метод | 0.10 | - |
| 669 | 428116,51 | 1301648,66 | Картометрический метод | 0.10 | - |
| 670 | 428119,46 | 1301642,04 | Картометрический метод | 0.10 | - |
| 671 | 428126,03 | 1301630,40 | Картометрический метод | 0.10 | - |
| 672 | 428128,52 | 1301626,29 | Картометрический метод | 0.10 | - |
| 673 | 428134,95 | 1301607,45 | Картометрический метод | 0.10 | - |
| 674 | 428104,44 | 1301559,93 | Картометрический метод | 0.10 | - |
| 675 | 428134,14 | 1301471,91 | Картометрический метод | 0.10 | - |
| 676 | 428073,21 | 1301445,81 | Картометрический метод | 0.10 | - |
| 677 | 428041,53 | 1301420,34 | Картометрический метод | 0.10 | - |
| 678 | 428034,95 | 1301410,06 | Картометрический метод | 0.10 | - |
| 679 | 428033,53 | 1301408,06 | Картометрический метод | 0.10 | - |
| 680 | 428026,78 | 1301400,92 | Картометрический метод | 0.10 | - |
| 681 | 427999,03 | 1301391,28 | Картометрический метод | 0.10 | - |
| 682 | 428004,71 | 1301374,13 | Картометрический метод | 0.10 | - |
| 683 | 428006,91 | 1301367,48 | Картометрический метод | 0.10 | - |
| 684 | 428040,09 | 1301366,52 | Картометрический метод | 0.10 | - |
| 685 | 428051,81 | 1301373,35 | Картометрический метод | 0.10 | - |
| 686 | 428060,88 | 1301375,82 | Картометрический метод | 0.10 | - |
| 687 | 428065,57 | 1301379,92 | Картометрический метод | 0.10 | - |
| 688 | 428072,26 | 1301391,28 | Картометрический метод | 0.10 | - |
| 689 | 428081,81 | 1301402,87 | Картометрический метод | 0.10 | - |
| 690 | 428097,60 | 1301402,42 | Картометрический метод | 0.10 | - |
| 691 | 428119,05 | 1301401,81 | Картометрический метод | 0.10 | - |
| 692 | 428112,45 | 1301368,23 | Картометрический метод | 0.10 | - |
| 693 | 428094,18 | 1301275,26 | Картометрический метод | 0.10 | - |
| 694 | 428099,39 | 1301253,34 | Картометрический метод | 0.10 | - |
| 695 | 428101,42 | 1301253,45 | Картометрический метод | 0.10 | - |
| 696 | 428105,71 | 1301246,89 | Картометрический метод | 0.10 | - |
| 697 | 428106,32 | 1301226,47 | Картометрический метод | 0.10 | - |
| 698 | 428105,79 | 1301226,46 | Картометрический метод | 0.10 | - |
| 699 | 428105,46 | 1301223,25 | Картометрический метод | 0.10 | - |
| 700 | 428099,09 | 1301199,54 | Картометрический метод | 0.10 | - |
| 701 | 428096,40 | 1301173,89 | Картометрический метод | 0.10 | - |
| 702 | 428075,72 | 1301177,86 | Картометрический метод | 0.10 | - |

| | | | | | |
|-----|-----------|------------|------------------------|------|---|
| 703 | 428071,37 | 1301177,80 | Картометрический метод | 0.10 | - |
| 704 | 428062,80 | 1301174,83 | Картометрический метод | 0.10 | - |
| 705 | 428058,82 | 1301172,69 | Картометрический метод | 0.10 | - |
| 706 | 428049,47 | 1301166,11 | Картометрический метод | 0.10 | - |
| 707 | 428047,97 | 1301164,48 | Картометрический метод | 0.10 | - |
| 708 | 428041,34 | 1301154,94 | Картометрический метод | 0.10 | - |
| 709 | 428036,78 | 1301151,20 | Картометрический метод | 0.10 | - |
| 710 | 428033,73 | 1301150,22 | Картометрический метод | 0.10 | - |
| 711 | 428030,78 | 1301149,54 | Картометрический метод | 0.10 | - |
| 712 | 428025,47 | 1301148,67 | Картометрический метод | 0.10 | - |
| 713 | 428019,50 | 1301148,38 | Картометрический метод | 0.10 | - |
| 714 | 428017,29 | 1301148,72 | Картометрический метод | 0.10 | - |
| 715 | 428012,54 | 1301147,52 | Картометрический метод | 0.10 | - |
| 716 | 428007,87 | 1301143,96 | Картометрический метод | 0.10 | - |
| 717 | 428001,84 | 1301140,66 | Картометрический метод | 0.10 | - |
| 718 | 428000,96 | 1301140,09 | Картометрический метод | 0.10 | - |
| 719 | 427996,67 | 1301137,62 | Картометрический метод | 0.10 | - |
| 720 | 428009,63 | 1301105,06 | Картометрический метод | 0.10 | - |
| 721 | 428020,37 | 1301117,06 | Картометрический метод | 0.10 | - |
| 722 | 428023,49 | 1301116,11 | Картометрический метод | 0.10 | - |
| 723 | 428062,85 | 1301124,05 | Картометрический метод | 0.10 | - |
| 724 | 428082,73 | 1301097,85 | Картометрический метод | 0.10 | - |
| 725 | 428083,20 | 1301079,00 | Картометрический метод | 0.10 | - |
| 726 | 428080,60 | 1301076,37 | Картометрический метод | 0.10 | - |
| 727 | 428058,26 | 1301053,82 | Картометрический метод | 0.10 | - |
| 728 | 428014,19 | 1300997,93 | Картометрический метод | 0.10 | - |
| 729 | 427998,28 | 1300966,95 | Картометрический метод | 0.10 | - |
| 730 | 427902,84 | 1300886,36 | Картометрический метод | 0.10 | - |
| 731 | 427877,42 | 1300862,62 | Картометрический метод | 0.10 | - |
| 732 | 427838,53 | 1300850,72 | Картометрический метод | 0.10 | - |
| 733 | 427820,09 | 1300910,87 | Картометрический метод | 0.10 | - |
| 734 | 427636,56 | 1300940,34 | Картометрический метод | 0.10 | - |
| 735 | 427635,84 | 1300967,78 | Картометрический метод | 0.10 | - |
| 736 | 427550,19 | 1300980,50 | Картометрический метод | 0.10 | - |
| 737 | 427532,99 | 1300979,69 | Картометрический метод | 0.10 | - |

| | | | | | |
|-----|-----------|------------|------------------------|------|---|
| 738 | 427582,98 | 1300910,05 | Картометрический метод | 0.10 | - |
| 739 | 427672,26 | 1300842,27 | Картометрический метод | 0.10 | - |
| 740 | 427704,00 | 1300816,27 | Картометрический метод | 0.10 | - |
| 741 | 427728,48 | 1300801,70 | Картометрический метод | 0.10 | - |
| 742 | 427744,23 | 1300788,75 | Картометрический метод | 0.10 | - |
| 743 | 427787,06 | 1300761,10 | Картометрический метод | 0.10 | - |
| 744 | 427763,11 | 1300735,24 | Картометрический метод | 0.10 | - |
| 745 | 427644,22 | 1300643,62 | Картометрический метод | 0.10 | - |
| 746 | 427694,85 | 1300539,24 | Картометрический метод | 0.10 | - |
| 747 | 427732,56 | 1300559,67 | Картометрический метод | 0.10 | - |
| 748 | 427768,92 | 1300590,90 | Картометрический метод | 0.10 | - |
| 749 | 427780,91 | 1300611,58 | Картометрический метод | 0.10 | - |
| 750 | 427801,27 | 1300630,56 | Картометрический метод | 0.10 | - |
| 751 | 427804,54 | 1300633,92 | Картометрический метод | 0.10 | - |
| 752 | 427822,63 | 1300648,27 | Картометрический метод | 0.10 | - |
| 753 | 427836,99 | 1300657,71 | Картометрический метод | 0.10 | - |
| 754 | 427849,85 | 1300668,24 | Картометрический метод | 0.10 | - |
| 755 | 427863,21 | 1300675,99 | Картометрический метод | 0.10 | - |
| 756 | 427878,75 | 1300681,98 | Картометрический метод | 0.10 | - |
| 757 | 427894,15 | 1300686,77 | Картометрический метод | 0.10 | - |
| 758 | 427894,59 | 1300685,61 | Картометрический метод | 0.10 | - |
| 759 | 427899,49 | 1300674,49 | Картометрический метод | 0.10 | - |
| 760 | 427914,99 | 1300644,70 | Картометрический метод | 0.10 | - |
| 761 | 427916,35 | 1300642,09 | Картометрический метод | 0.10 | - |
| 762 | 427932,18 | 1300648,86 | Картометрический метод | 0.10 | - |
| 763 | 428015,52 | 1300662,09 | Картометрический метод | 0.10 | - |
| 764 | 428039,28 | 1300572,81 | Картометрический метод | 0.10 | - |
| 765 | 428055,75 | 1300522,32 | Картометрический метод | 0.10 | - |
| 766 | 428067,72 | 1300468,68 | Картометрический метод | 0.10 | - |
| 767 | 428070,33 | 1300454,55 | Картометрический метод | 0.10 | - |
| 768 | 428111,69 | 1300355,13 | Картометрический метод | 0.10 | - |
| 769 | 428115,06 | 1300350,87 | Картометрический метод | 0.10 | - |
| 770 | 428141,34 | 1300319,64 | Картометрический метод | 0.10 | - |
| 771 | 428155,23 | 1300313,33 | Картометрический метод | 0.10 | - |
| 772 | 428165,03 | 1300294,63 | Картометрический метод | 0.10 | - |

| | | | | | |
|-----|-----------|------------|------------------------|------|---|
| 773 | 428166,23 | 1300291,88 | Картометрический метод | 0.10 | - |
| 774 | 428170,14 | 1300280,85 | Картометрический метод | 0.10 | - |
| 775 | 428193,27 | 1300223,25 | Картометрический метод | 0.10 | - |
| 776 | 428201,90 | 1300195,27 | Картометрический метод | 0.10 | - |
| 777 | 428202,63 | 1300192,65 | Картометрический метод | 0.10 | - |
| 778 | 428180,40 | 1300156,02 | Картометрический метод | 0.10 | - |
| 779 | 428138,97 | 1300132,05 | Картометрический метод | 0.10 | - |
| 780 | 428117,64 | 1300129,81 | Картометрический метод | 0.10 | - |
| 781 | 428075,37 | 1300126,77 | Картометрический метод | 0.10 | - |
| 782 | 428055,30 | 1300124,25 | Картометрический метод | 0.10 | - |
| 783 | 428079,85 | 1299985,36 | Картометрический метод | 0.10 | - |
| 784 | 428083,52 | 1299969,63 | Картометрический метод | 0.10 | - |
| 785 | 428098,48 | 1299919,02 | Картометрический метод | 0.10 | - |
| 786 | 428099,42 | 1299909,24 | Картометрический метод | 0.10 | - |
| 787 | 428104,53 | 1299866,41 | Картометрический метод | 0.10 | - |
| 788 | 428145,67 | 1299837,47 | Картометрический метод | 0.10 | - |
| 789 | 428159,39 | 1299830,06 | Картометрический метод | 0.10 | - |
| 790 | 428168,98 | 1299784,18 | Картометрический метод | 0.10 | - |
| 791 | 428169,66 | 1299780,73 | Картометрический метод | 0.10 | - |
| 792 | 428169,19 | 1299776,79 | Картометрический метод | 0.10 | - |
| 793 | 428168,13 | 1299773,86 | Картометрический метод | 0.10 | - |
| 794 | 428166,70 | 1299769,91 | Картометрический метод | 0.10 | - |
| 795 | 428163,41 | 1299765,49 | Картометрический метод | 0.10 | - |
| 796 | 428161,66 | 1299763,99 | Картометрический метод | 0.10 | - |
| 797 | 428134,89 | 1299738,34 | Картометрический метод | 0.10 | - |
| 798 | 428130,96 | 1299735,40 | Картометрический метод | 0.10 | - |
| 799 | 428117,63 | 1299728,77 | Картометрический метод | 0.10 | - |
| 800 | 428115,55 | 1299728,08 | Картометрический метод | 0.10 | - |
| 801 | 428127,22 | 1299691,36 | Картометрический метод | 0.10 | - |
| 802 | 428130,00 | 1299688,74 | Картометрический метод | 0.10 | - |
| 803 | 428135,26 | 1299669,90 | Картометрический метод | 0.10 | - |
| 804 | 428121,96 | 1299655,11 | Картометрический метод | 0.10 | - |
| 805 | 428112,04 | 1299638,54 | Картометрический метод | 0.10 | - |
| 806 | 428148,54 | 1299617,44 | Картометрический метод | 0.10 | - |
| 807 | 428157,24 | 1299616,88 | Картометрический метод | 0.10 | - |

| | | | | | |
|-----|-----------|------------|------------------------|------|---|
| 808 | 428170,78 | 1299612,22 | Картометрический метод | 0.10 | - |
| 809 | 428181,87 | 1299611,86 | Картометрический метод | 0.10 | - |
| 810 | 428190,80 | 1299609,66 | Картометрический метод | 0.10 | - |
| 811 | 428200,48 | 1299603,41 | Картометрический метод | 0.10 | - |
| 812 | 428467,00 | 1299541,47 | Картометрический метод | 0.10 | - |
| 813 | 428468,40 | 1299541,15 | Картометрический метод | 0.10 | - |
| 814 | 428483,14 | 1299548,41 | Картометрический метод | 0.10 | - |
| 815 | 428516,50 | 1299563,84 | Картометрический метод | 0.10 | - |
| 816 | 428529,04 | 1299545,45 | Картометрический метод | 0.10 | - |
| 817 | 428535,22 | 1299536,39 | Картометрический метод | 0.10 | - |
| 818 | 428547,07 | 1299515,12 | Картометрический метод | 0.10 | - |
| 819 | 428558,92 | 1299493,85 | Картометрический метод | 0.10 | - |
| 820 | 428496,03 | 1299453,36 | Картометрический метод | 0.10 | - |
| 821 | 428488,23 | 1299440,06 | Картометрический метод | 0.10 | - |
| 822 | 428491,56 | 1299432,47 | Картометрический метод | 0.10 | - |
| 823 | 428526,92 | 1299437,61 | Картометрический метод | 0.10 | - |
| 824 | 428535,18 | 1299438,35 | Картометрический метод | 0.10 | - |
| 825 | 428545,69 | 1299442,08 | Картометрический метод | 0.10 | - |
| 826 | 428565,18 | 1299453,05 | Картометрический метод | 0.10 | - |
| 827 | 428573,07 | 1299466,42 | Картометрический метод | 0.10 | - |
| 828 | 428583,12 | 1299469,78 | Картометрический метод | 0.10 | - |
| 829 | 428586,64 | 1299470,73 | Картометрический метод | 0.10 | - |
| 830 | 428587,70 | 1299470,97 | Картометрический метод | 0.10 | - |
| 831 | 428595,71 | 1299473,92 | Картометрический метод | 0.10 | - |
| 832 | 428599,57 | 1299474,62 | Картометрический метод | 0.10 | - |
| 833 | 428608,80 | 1299469,61 | Картометрический метод | 0.10 | - |
| 834 | 428618,88 | 1299467,78 | Картометрический метод | 0.10 | - |
| 835 | 428634,76 | 1299464,46 | Картометрический метод | 0.10 | - |
| 836 | 428655,03 | 1299463,22 | Картометрический метод | 0.10 | - |
| 837 | 428665,80 | 1299461,50 | Картометрический метод | 0.10 | - |
| 838 | 428686,20 | 1299462,88 | Картометрический метод | 0.10 | - |
| 839 | 428699,70 | 1299466,07 | Картометрический метод | 0.10 | - |
| 840 | 428721,25 | 1299473,20 | Картометрический метод | 0.10 | - |
| 841 | 428727,08 | 1299479,72 | Картометрический метод | 0.10 | - |
| 842 | 428736,16 | 1299485,72 | Картометрический метод | 0.10 | - |

| | | | | | |
|-----|-----------|------------|------------------------|------|---|
| 843 | 428734,16 | 1299511,04 | Картометрический метод | 0.10 | - |
| 844 | 428729,00 | 1299550,26 | Картометрический метод | 0.10 | - |
| 845 | 428726,26 | 1299553,51 | Картометрический метод | 0.10 | - |
| 846 | 428721,22 | 1299559,36 | Картометрический метод | 0.10 | - |
| 847 | 428719,63 | 1299561,29 | Картометрический метод | 0.10 | - |
| 848 | 428700,84 | 1299573,75 | Картометрический метод | 0.10 | - |
| 849 | 428696,06 | 1299578,12 | Картометрический метод | 0.10 | - |
| 850 | 428692,62 | 1299581,25 | Картометрический метод | 0.10 | - |
| 851 | 428688,19 | 1299587,62 | Картометрический метод | 0.10 | - |
| 852 | 428685,53 | 1299595,62 | Картометрический метод | 0.10 | - |
| 853 | 428676,98 | 1299613,40 | Картометрический метод | 0.10 | - |
| 854 | 428664,84 | 1299622,68 | Картометрический метод | 0.10 | - |
| 855 | 428653,82 | 1299627,83 | Картометрический метод | 0.10 | - |
| 856 | 428649,63 | 1299631,24 | Картометрический метод | 0.10 | - |
| 857 | 428647,88 | 1299632,67 | Картометрический метод | 0.10 | - |
| 858 | 428613,03 | 1299633,99 | Картометрический метод | 0.10 | - |
| 859 | 428604,01 | 1299645,25 | Картометрический метод | 0.10 | - |
| 860 | 428594,82 | 1299660,22 | Картометрический метод | 0.10 | - |
| 861 | 428592,45 | 1299665,44 | Картометрический метод | 0.10 | - |
| 862 | 428589,43 | 1299675,46 | Картометрический метод | 0.10 | - |
| 863 | 428596,90 | 1299702,95 | Картометрический метод | 0.10 | - |
| 864 | 428597,67 | 1299706,32 | Картометрический метод | 0.10 | - |
| 865 | 428611,40 | 1299725,86 | Картометрический метод | 0.10 | - |
| 866 | 428612,65 | 1299732,94 | Картометрический метод | 0.10 | - |
| 867 | 428619,25 | 1299814,18 | Картометрический метод | 0.10 | - |
| 868 | 428619,22 | 1299818,25 | Картометрический метод | 0.10 | - |
| 869 | 428630,16 | 1299824,36 | Картометрический метод | 0.10 | - |
| 870 | 428631,97 | 1299823,22 | Картометрический метод | 0.10 | - |
| 871 | 428658,39 | 1299806,91 | Картометрический метод | 0.10 | - |
| 872 | 428667,03 | 1299797,91 | Картометрический метод | 0.10 | - |
| 873 | 428697,00 | 1299756,24 | Картометрический метод | 0.10 | - |
| 874 | 428719,87 | 1299724,26 | Картометрический метод | 0.10 | - |
| 875 | 428729,64 | 1299707,62 | Картометрический метод | 0.10 | - |
| 876 | 428741,17 | 1299690,32 | Картометрический метод | 0.10 | - |
| 877 | 428747,49 | 1299678,86 | Картометрический метод | 0.10 | - |

| | | | | | |
|-----|-----------|------------|------------------------|------|---|
| 878 | 428755,55 | 1299662,06 | Картометрический метод | 0.10 | - |
| 879 | 428763,25 | 1299644,73 | Картометрический метод | 0.10 | - |
| 880 | 428777,89 | 1299611,90 | Картометрический метод | 0.10 | - |
| 881 | 428787,21 | 1299601,03 | Картометрический метод | 0.10 | - |
| 882 | 428794,95 | 1299595,75 | Картометрический метод | 0.10 | - |
| 883 | 428805,45 | 1299592,34 | Картометрический метод | 0.10 | - |
| 884 | 428816,77 | 1299592,29 | Картометрический метод | 0.10 | - |
| 885 | 428828,82 | 1299594,38 | Картометрический метод | 0.10 | - |
| 886 | 428883,85 | 1299618,32 | Картометрический метод | 0.10 | - |
| 887 | 428894,58 | 1299606,32 | Картометрический метод | 0.10 | - |
| 888 | 428910,18 | 1299588,87 | Картометрический метод | 0.10 | - |
| 889 | 428924,28 | 1299568,82 | Картометрический метод | 0.10 | - |
| 890 | 428935,79 | 1299545,25 | Картометрический метод | 0.10 | - |
| 891 | 428946,87 | 1299515,98 | Картометрический метод | 0.10 | - |
| 892 | 428953,71 | 1299497,92 | Картометрический метод | 0.10 | - |
| 893 | 428966,95 | 1299501,72 | Картометрический метод | 0.10 | - |
| 894 | 429022,85 | 1299510,56 | Картометрический метод | 0.10 | - |
| 895 | 429080,80 | 1299522,52 | Картометрический метод | 0.10 | - |
| 896 | 429107,65 | 1299533,45 | Картометрический метод | 0.10 | - |
| 897 | 429130,21 | 1299546,24 | Картометрический метод | 0.10 | - |
| 898 | 429178,20 | 1299579,00 | Картометрический метод | 0.10 | - |
| 899 | 429199,22 | 1299595,49 | Картометрический метод | 0.10 | - |
| 900 | 429214,13 | 1299606,73 | Картометрический метод | 0.10 | - |
| 901 | 429221,58 | 1299611,87 | Картометрический метод | 0.10 | - |
| 902 | 429226,07 | 1299611,32 | Картометрический метод | 0.10 | - |
| 903 | 429227,47 | 1299608,26 | Картометрический метод | 0.10 | - |
| 904 | 429228,08 | 1299600,91 | Картометрический метод | 0.10 | - |
| 905 | 429221,57 | 1299596,42 | Картометрический метод | 0.10 | - |
| 906 | 429206,97 | 1299585,41 | Картометрический метод | 0.10 | - |
| 907 | 429185,71 | 1299568,74 | Картометрический метод | 0.10 | - |
| 908 | 429136,94 | 1299535,44 | Картометрический метод | 0.10 | - |
| 909 | 429113,20 | 1299521,98 | Картометрический метод | 0.10 | - |
| 910 | 429084,51 | 1299510,31 | Картометрический метод | 0.10 | - |
| 911 | 429044,79 | 1299502,11 | Картометрический метод | 0.10 | - |
| 912 | 429046,02 | 1299500,48 | Картометрический метод | 0.10 | - |

| | | | | | |
|-----|-----------|------------|------------------------|------|---|
| 913 | 429047,89 | 1299496,71 | Картометрический метод | 0.10 | - |
| 914 | 429051,63 | 1299480,03 | Картометрический метод | 0.10 | - |
| 915 | 429048,56 | 1299477,15 | Картометрический метод | 0.10 | - |
| 916 | 429039,99 | 1299469,11 | Картометрический метод | 0.10 | - |
| 917 | 428999,29 | 1299464,42 | Картометрический метод | 0.10 | - |
| 918 | 428992,55 | 1299428,47 | Картометрический метод | 0.10 | - |
| 919 | 428992,55 | 1299403,92 | Картометрический метод | 0.10 | - |
| 920 | 429003,48 | 1299375,88 | Картометрический метод | 0.10 | - |
| 921 | 429024,13 | 1299337,67 | Картометрический метод | 0.10 | - |
| 922 | 429102,78 | 1299196,75 | Картометрический метод | 0.10 | - |
| 923 | 429109,05 | 1299169,04 | Картометрический метод | 0.10 | - |
| 924 | 429112,02 | 1299107,02 | Картометрический метод | 0.10 | - |
| 925 | 429112,02 | 1299062,48 | Картометрический метод | 0.10 | - |
| 926 | 429104,43 | 1299015,31 | Картометрический метод | 0.10 | - |
| 927 | 429100,86 | 1298984,89 | Картометрический метод | 0.10 | - |
| 928 | 429126,24 | 1298952,84 | Картометрический метод | 0.10 | - |
| 929 | 429133,26 | 1298945,72 | Картометрический метод | 0.10 | - |
| 930 | 429148,17 | 1298926,97 | Картометрический метод | 0.10 | - |
| 931 | 429143,56 | 1298897,28 | Картометрический метод | 0.10 | - |
| 932 | 429131,26 | 1298884,74 | Картометрический метод | 0.10 | - |
| 933 | 429117,16 | 1298848,68 | Картометрический метод | 0.10 | - |
| 934 | 429117,56 | 1298838,71 | Картометрический метод | 0.10 | - |
| 935 | 429102,02 | 1298817,73 | Картометрический метод | 0.10 | - |
| 936 | 429093,10 | 1298808,90 | Картометрический метод | 0.10 | - |
| 937 | 429084,16 | 1298800,10 | Картометрический метод | 0.10 | - |
| 938 | 429075,26 | 1298791,35 | Картометрический метод | 0.10 | - |
| 939 | 429066,33 | 1298782,54 | Картометрический метод | 0.10 | - |
| 940 | 429043,47 | 1298770,10 | Картометрический метод | 0.10 | - |
| 941 | 429038,48 | 1298765,18 | Картометрический метод | 0.10 | - |
| 942 | 429021,74 | 1298753,66 | Картометрический метод | 0.10 | - |
| 943 | 428999,80 | 1298731,77 | Картометрический метод | 0.10 | - |
| 944 | 428963,39 | 1298695,89 | Картометрический метод | 0.10 | - |
| 945 | 428931,20 | 1298717,02 | Картометрический метод | 0.10 | - |
| 946 | 428922,42 | 1298714,01 | Картометрический метод | 0.10 | - |
| 947 | 428902,38 | 1298703,42 | Картометрический метод | 0.10 | - |

| | | | | | |
|-----|-----------|------------|------------------------|------|---|
| 948 | 428890,18 | 1298702,60 | Картометрический метод | 0.10 | - |
| 949 | 428868,81 | 1298701,11 | Картометрический метод | 0.10 | - |
| 950 | 428863,53 | 1298695,76 | Картометрический метод | 0.10 | - |
| 951 | 428860,58 | 1298694,18 | Картометрический метод | 0.10 | - |
| 952 | 428854,67 | 1298691,92 | Картометрический метод | 0.10 | - |
| 953 | 428852,27 | 1298687,83 | Картометрический метод | 0.10 | - |
| 954 | 428856,53 | 1298680,30 | Картометрический метод | 0.10 | - |
| 955 | 428865,65 | 1298682,23 | Картометрический метод | 0.10 | - |
| 956 | 428871,26 | 1298683,42 | Картометрический метод | 0.10 | - |
| 957 | 428885,19 | 1298671,91 | Картометрический метод | 0.10 | - |
| 958 | 428905,02 | 1298670,58 | Картометрический метод | 0.10 | - |
| 959 | 428919,49 | 1298682,56 | Картометрический метод | 0.10 | - |
| 960 | 428931,08 | 1298687,76 | Картометрический метод | 0.10 | - |
| 961 | 428941,94 | 1298688,10 | Картометрический метод | 0.10 | - |
| 962 | 428944,81 | 1298682,81 | Картометрический метод | 0.10 | - |
| 963 | 428950,89 | 1298673,70 | Картометрический метод | 0.10 | - |
| 964 | 428952,66 | 1298674,64 | Картометрический метод | 0.10 | - |
| 965 | 428955,67 | 1298676,73 | Картометрический метод | 0.10 | - |
| 966 | 428957,55 | 1298677,91 | Картометрический метод | 0.10 | - |
| 967 | 428960,86 | 1298679,21 | Картометрический метод | 0.10 | - |
| 968 | 428962,10 | 1298680,01 | Картометрический метод | 0.10 | - |
| 969 | 428979,80 | 1298694,09 | Картометрический метод | 0.10 | - |
| 970 | 428992,36 | 1298702,16 | Картометрический метод | 0.10 | - |
| 971 | 428997,91 | 1298705,73 | Картометрический метод | 0.10 | - |
| 972 | 429007,34 | 1298711,79 | Картометрический метод | 0.10 | - |
| 973 | 429016,78 | 1298717,86 | Картометрический метод | 0.10 | - |
| 974 | 429037,42 | 1298716,35 | Картометрический метод | 0.10 | - |
| 975 | 429050,46 | 1298720,43 | Картометрический метод | 0.10 | - |
| 976 | 429051,25 | 1298720,68 | Картометрический метод | 0.10 | - |
| 977 | 429066,97 | 1298725,59 | Картометрический метод | 0.10 | - |
| 978 | 429081,47 | 1298730,12 | Картометрический метод | 0.10 | - |
| 979 | 429082,38 | 1298730,39 | Картометрический метод | 0.10 | - |
| 980 | 429096,55 | 1298737,76 | Картометрический метод | 0.10 | - |
| 981 | 429113,69 | 1298751,62 | Картометрический метод | 0.10 | - |
| 982 | 429127,34 | 1298764,69 | Картометрический метод | 0.10 | - |

| | | | | | |
|------|-----------|------------|------------------------|------|---|
| 983 | 429131,23 | 1298766,81 | Картометрический метод | 0.10 | - |
| 984 | 429132,92 | 1298767,43 | Картометрический метод | 0.10 | - |
| 985 | 429140,69 | 1298778,42 | Картометрический метод | 0.10 | - |
| 986 | 429133,07 | 1298793,46 | Картометрический метод | 0.10 | - |
| 987 | 429126,55 | 1298801,77 | Картометрический метод | 0.10 | - |
| 988 | 429135,10 | 1298810,07 | Картометрический метод | 0.10 | - |
| 989 | 429133,90 | 1298811,62 | Картометрический метод | 0.10 | - |
| 990 | 429138,49 | 1298817,41 | Картометрический метод | 0.10 | - |
| 991 | 429141,66 | 1298820,10 | Картометрический метод | 0.10 | - |
| 992 | 429147,81 | 1298827,51 | Картометрический метод | 0.10 | - |
| 993 | 429153,87 | 1298835,15 | Картометрический метод | 0.10 | - |
| 994 | 429162,11 | 1298844,53 | Картометрический метод | 0.10 | - |
| 995 | 429172,82 | 1298854,25 | Картометрический метод | 0.10 | - |
| 996 | 429190,35 | 1298835,28 | Картометрический метод | 0.10 | - |
| 997 | 429217,51 | 1298839,77 | Картометрический метод | 0.10 | - |
| 998 | 429225,65 | 1298833,94 | Картометрический метод | 0.10 | - |
| 999 | 429235,22 | 1298811,59 | Картометрический метод | 0.10 | - |
| 1000 | 429240,02 | 1298806,10 | Картометрический метод | 0.10 | - |
| 1001 | 429239,81 | 1298805,01 | Картометрический метод | 0.10 | - |
| 1002 | 429239,19 | 1298793,50 | Картометрический метод | 0.10 | - |
| 1003 | 429236,19 | 1298773,65 | Картометрический метод | 0.10 | - |
| 1004 | 429227,35 | 1298770,38 | Картометрический метод | 0.10 | - |
| 1005 | 429223,57 | 1298768,01 | Картометрический метод | 0.10 | - |
| 1006 | 429208,79 | 1298757,42 | Картометрический метод | 0.10 | - |
| 1007 | 429211,36 | 1298749,72 | Картометрический метод | 0.10 | - |
| 1008 | 429216,60 | 1298742,01 | Картометрический метод | 0.10 | - |
| 1009 | 429218,36 | 1298739,44 | Картометрический метод | 0.10 | - |
| 1010 | 429222,12 | 1298730,69 | Картометрический метод | 0.10 | - |
| 1011 | 429217,05 | 1298724,95 | Картометрический метод | 0.10 | - |
| 1012 | 429212,61 | 1298720,53 | Картометрический метод | 0.10 | - |
| 1013 | 429209,21 | 1298717,59 | Картометрический метод | 0.10 | - |
| 1014 | 429214,52 | 1298705,54 | Картометрический метод | 0.10 | - |
| 1015 | 429217,26 | 1298705,51 | Картометрический метод | 0.10 | - |
| 1016 | 429232,83 | 1298698,68 | Картометрический метод | 0.10 | - |
| 1017 | 429242,24 | 1298693,92 | Картометрический метод | 0.10 | - |

| | | | | | |
|------|-----------|------------|------------------------|------|---|
| 1018 | 429244,42 | 1298701,60 | Картометрический метод | 0.10 | - |
| 1019 | 429250,11 | 1298721,69 | Картометрический метод | 0.10 | - |
| 1020 | 429271,53 | 1298741,29 | Картометрический метод | 0.10 | - |
| 1021 | 429277,98 | 1298782,31 | Картометрический метод | 0.10 | - |
| 1022 | 429293,63 | 1298784,35 | Картометрический метод | 0.10 | - |
| 1023 | 429319,29 | 1298787,71 | Картометрический метод | 0.10 | - |
| 1024 | 429330,63 | 1298789,19 | Картометрический метод | 0.10 | - |
| 1025 | 429338,68 | 1298730,52 | Картометрический метод | 0.10 | - |
| 1026 | 429340,96 | 1298695,75 | Картометрический метод | 0.10 | - |
| 1027 | 429338,88 | 1298682,32 | Картометрический метод | 0.10 | - |
| 1028 | 429363,76 | 1298671,72 | Картометрический метод | 0.10 | - |
| 1029 | 429375,17 | 1298642,24 | Картометрический метод | 0.10 | - |
| 1030 | 429375,25 | 1298618,56 | Картометрический метод | 0.10 | - |
| 1031 | 429373,11 | 1298591,64 | Картометрический метод | 0.10 | - |
| 1032 | 429371,07 | 1298580,81 | Картометрический метод | 0.10 | - |
| 1033 | 429350,45 | 1298551,08 | Картометрический метод | 0.10 | - |
| 1034 | 429328,65 | 1298536,99 | Картометрический метод | 0.10 | - |
| 1035 | 429316,32 | 1298538,74 | Картометрический метод | 0.10 | - |
| 1036 | 429303,59 | 1298540,63 | Картометрический метод | 0.10 | - |
| 1037 | 429299,34 | 1298541,59 | Картометрический метод | 0.10 | - |
| 1038 | 429282,30 | 1298506,19 | Картометрический метод | 0.10 | - |
| 1039 | 429298,07 | 1298500,06 | Картометрический метод | 0.10 | - |
| 1040 | 429438,89 | 1298534,71 | Картометрический метод | 0.10 | - |
| 1041 | 429604,71 | 1298583,70 | Картометрический метод | 0.10 | - |
| 1042 | 429605,56 | 1298581,79 | Картометрический метод | 0.10 | - |
| 1043 | 429605,54 | 1298579,33 | Картометрический метод | 0.10 | - |
| 1044 | 429608,70 | 1298569,88 | Картометрический метод | 0.10 | - |
| 1045 | 429609,64 | 1298566,93 | Картометрический метод | 0.10 | - |
| 1046 | 429613,45 | 1298567,89 | Картометрический метод | 0.10 | - |
| 1047 | 429619,33 | 1298541,67 | Картометрический метод | 0.10 | - |
| 1048 | 429620,00 | 1298540,95 | Картометрический метод | 0.10 | - |
| 1049 | 429621,44 | 1298537,78 | Картометрический метод | 0.10 | - |
| 1050 | 429621,99 | 1298536,59 | Картометрический метод | 0.10 | - |
| 1051 | 429414,99 | 1298475,20 | Картометрический метод | 0.10 | - |
| 1052 | 429416,96 | 1298465,01 | Картометрический метод | 0.10 | - |

| | | | | | |
|------|-----------|------------|------------------------|------|---|
| 1053 | 429443,03 | 1298446,44 | Картометрический метод | 0.10 | - |
| 1054 | 429446,26 | 1298439,33 | Картометрический метод | 0.10 | - |
| 1055 | 429446,75 | 1298416,64 | Картометрический метод | 0.10 | - |
| 1056 | 429434,12 | 1298403,58 | Картометрический метод | 0.10 | - |
| 1057 | 429434,58 | 1298389,89 | Картометрический метод | 0.10 | - |
| 1058 | 429437,68 | 1298376,53 | Картометрический метод | 0.10 | - |
| 1059 | 429444,38 | 1298363,63 | Картометрический метод | 0.10 | - |
| 1060 | 429444,65 | 1298343,61 | Картометрический метод | 0.10 | - |
| 1061 | 429449,83 | 1298331,18 | Картометрический метод | 0.10 | - |
| 1062 | 429460,89 | 1298301,39 | Картометрический метод | 0.10 | - |
| 1063 | 429463,24 | 1298294,77 | Картометрический метод | 0.10 | - |
| 1064 | 429465,75 | 1298282,25 | Картометрический метод | 0.10 | - |
| 1065 | 429477,26 | 1298230,66 | Картометрический метод | 0.10 | - |
| 1066 | 429477,68 | 1298192,29 | Картометрический метод | 0.10 | - |
| 1067 | 429478,76 | 1298186,17 | Картометрический метод | 0.10 | - |
| 1068 | 429481,53 | 1298168,91 | Картометрический метод | 0.10 | - |
| 1069 | 429482,56 | 1298163,54 | Картометрический метод | 0.10 | - |
| 1070 | 429484,47 | 1298150,39 | Картометрический метод | 0.10 | - |
| 1071 | 429478,11 | 1298136,21 | Картометрический метод | 0.10 | - |
| 1072 | 429480,91 | 1298094,85 | Картометрический метод | 0.10 | - |
| 1073 | 429447,56 | 1298079,82 | Картометрический метод | 0.10 | - |
| 1074 | 429428,49 | 1298077,19 | Картометрический метод | 0.10 | - |
| 1075 | 429388,20 | 1298072,65 | Картометрический метод | 0.10 | - |
| 1076 | 429361,03 | 1298099,07 | Картометрический метод | 0.10 | - |
| 1077 | 429322,00 | 1298111,01 | Картометрический метод | 0.10 | - |
| 1078 | 429249,43 | 1298076,86 | Картометрический метод | 0.10 | - |
| 1079 | 429244,08 | 1298034,70 | Картометрический метод | 0.10 | - |
| 1080 | 429249,07 | 1297997,29 | Картометрический метод | 0.10 | - |
| 1081 | 429147,85 | 1297922,10 | Картометрический метод | 0.10 | - |
| 1082 | 429119,74 | 1297898,84 | Картометрический метод | 0.10 | - |
| 1083 | 429095,74 | 1297878,33 | Картометрический метод | 0.10 | - |
| 1084 | 428962,17 | 1297901,91 | Картометрический метод | 0.10 | - |
| 1085 | 428928,43 | 1297886,12 | Картометрический метод | 0.10 | - |
| 1086 | 428923,20 | 1297884,94 | Картометрический метод | 0.10 | - |
| 1087 | 428892,82 | 1297867,54 | Картометрический метод | 0.10 | - |

| | | | | | |
|------|-----------|------------|------------------------|------|---|
| 1088 | 428869,99 | 1297858,97 | Картометрический метод | 0.10 | - |
| 1089 | 428854,80 | 1297839,11 | Картометрический метод | 0.10 | - |
| 1090 | 428845,04 | 1297830,22 | Картометрический метод | 0.10 | - |
| 1091 | 428833,21 | 1297832,75 | Картометрический метод | 0.10 | - |
| 1092 | 428821,75 | 1297835,20 | Картометрический метод | 0.10 | - |
| 1093 | 428818,11 | 1297821,48 | Картометрический метод | 0.10 | - |
| 1094 | 428814,46 | 1297807,75 | Картометрический метод | 0.10 | - |
| 1095 | 428853,53 | 1297799,14 | Картометрический метод | 0.10 | - |
| 1096 | 428867,36 | 1297796,09 | Картометрический метод | 0.10 | - |
| 1097 | 428872,45 | 1297819,17 | Картометрический метод | 0.10 | - |
| 1098 | 428880,86 | 1297831,52 | Картометрический метод | 0.10 | - |
| 1099 | 428912,36 | 1297833,73 | Картометрический метод | 0.10 | - |
| 1100 | 428957,28 | 1297823,83 | Картометрический метод | 0.10 | - |
| 1101 | 428953,06 | 1297804,72 | Картометрический метод | 0.10 | - |
| 1102 | 428946,86 | 1297776,56 | Картометрический метод | 0.10 | - |
| 1103 | 428940,49 | 1297747,65 | Картометрический метод | 0.10 | - |
| 1104 | 428962,70 | 1297741,04 | Картометрический метод | 0.10 | - |
| 1105 | 428960,70 | 1297734,58 | Картометрический метод | 0.10 | - |
| 1106 | 428943,18 | 1297729,99 | Картометрический метод | 0.10 | - |
| 1107 | 428917,27 | 1297700,81 | Картометрический метод | 0.10 | - |
| 1108 | 428897,20 | 1297661,54 | Картометрический метод | 0.10 | - |
| 1109 | 428868,06 | 1297646,17 | Картометрический метод | 0.10 | - |
| 1110 | 428835,98 | 1297639,50 | Картометрический метод | 0.10 | - |
| 1111 | 428829,48 | 1297638,60 | Картометрический метод | 0.10 | - |
| 1112 | 428815,32 | 1297625,36 | Картометрический метод | 0.10 | - |
| 1113 | 428813,64 | 1297618,71 | Картометрический метод | 0.10 | - |
| 1114 | 428802,41 | 1297592,59 | Картометрический метод | 0.10 | - |
| 1115 | 428801,69 | 1297589,23 | Картометрический метод | 0.10 | - |
| 1116 | 428798,82 | 1297575,80 | Картометрический метод | 0.10 | - |
| 1117 | 428796,56 | 1297565,24 | Картометрический метод | 0.10 | - |
| 1118 | 428796,24 | 1297563,73 | Картометрический метод | 0.10 | - |
| 1119 | 428795,11 | 1297558,33 | Картометрический метод | 0.10 | - |
| 1120 | 428793,69 | 1297551,49 | Картометрический метод | 0.10 | - |
| 1121 | 428790,22 | 1297534,88 | Картометрический метод | 0.10 | - |
| 1122 | 428756,46 | 1297541,73 | Картометрический метод | 0.10 | - |

| | | | | | |
|------|-----------|------------|------------------------|------|---|
| 1123 | 428745,70 | 1297508,75 | Картометрический метод | 0.10 | - |
| 1124 | 428754,83 | 1297504,83 | Картометрический метод | 0.10 | - |
| 1125 | 428754,17 | 1297493,98 | Картометрический метод | 0.10 | - |
| 1126 | 428747,88 | 1297472,09 | Картометрический метод | 0.10 | - |
| 1127 | 428747,73 | 1297471,53 | Картометрический метод | 0.10 | - |
| 1128 | 428752,40 | 1297466,72 | Картометрический метод | 0.10 | - |
| 1129 | 428774,99 | 1297442,93 | Картометрический метод | 0.10 | - |
| 1130 | 428753,45 | 1297409,52 | Картометрический метод | 0.10 | - |
| 1131 | 428733,49 | 1297378,58 | Картометрический метод | 0.10 | - |
| 1132 | 428723,44 | 1297362,98 | Картометрический метод | 0.10 | - |
| 1133 | 428711,22 | 1297344,13 | Картометрический метод | 0.10 | - |
| 1134 | 428679,24 | 1297353,29 | Картометрический метод | 0.10 | - |
| 1135 | 428656,98 | 1297350,59 | Картометрический метод | 0.10 | - |
| 1136 | 428644,09 | 1297352,83 | Картометрический метод | 0.10 | - |
| 1137 | 428609,07 | 1297350,03 | Картометрический метод | 0.10 | - |
| 1138 | 428562,88 | 1297342,23 | Картометрический метод | 0.10 | - |
| 1139 | 428571,16 | 1297316,67 | Картометрический метод | 0.10 | - |
| 1140 | 428524,27 | 1297302,03 | Картометрический метод | 0.10 | - |
| 1141 | 428526,74 | 1297264,90 | Картометрический метод | 0.10 | - |
| 1142 | 428613,76 | 1297244,70 | Картометрический метод | 0.10 | - |
| 1143 | 428615,00 | 1297244,50 | Картометрический метод | 0.10 | - |
| 1144 | 428629,72 | 1297240,69 | Картометрический метод | 0.10 | - |
| 1145 | 428641,66 | 1297234,96 | Картометрический метод | 0.10 | - |
| 1146 | 428676,80 | 1297235,42 | Картометрический метод | 0.10 | - |
| 1147 | 428696,36 | 1297221,97 | Картометрический метод | 0.10 | - |
| 1148 | 428711,78 | 1297180,87 | Картометрический метод | 0.10 | - |
| 1149 | 428715,43 | 1297181,13 | Картометрический метод | 0.10 | - |
| 1150 | 428732,62 | 1297186,39 | Картометрический метод | 0.10 | - |
| 1151 | 428738,51 | 1297187,95 | Картометрический метод | 0.10 | - |
| 1152 | 428741,26 | 1297208,02 | Картометрический метод | 0.10 | - |
| 1153 | 428743,79 | 1297226,52 | Картометрический метод | 0.10 | - |
| 1154 | 428745,04 | 1297235,68 | Картометрический метод | 0.10 | - |
| 1155 | 428751,75 | 1297234,58 | Картометрический метод | 0.10 | - |
| 1156 | 428757,44 | 1297233,65 | Картометрический метод | 0.10 | - |
| 1157 | 428766,78 | 1297234,51 | Картометрический метод | 0.10 | - |

| | | | | | |
|------|-----------|------------|------------------------|------|---|
| 1158 | 428771,24 | 1297234,06 | Картометрический метод | 0.10 | - |
| 1159 | 428772,88 | 1297236,75 | Картометрический метод | 0.10 | - |
| 1160 | 428767,07 | 1297248,73 | Картометрический метод | 0.10 | - |
| 1161 | 428762,57 | 1297252,95 | Картометрический метод | 0.10 | - |
| 1162 | 428761,26 | 1297266,52 | Картометрический метод | 0.10 | - |
| 1163 | 428775,75 | 1297326,23 | Картометрический метод | 0.10 | - |
| 1164 | 428784,52 | 1297331,83 | Картометрический метод | 0.10 | - |
| 1165 | 428813,15 | 1297349,55 | Картометрический метод | 0.10 | - |
| 1166 | 428847,64 | 1297354,19 | Картометрический метод | 0.10 | - |
| 1167 | 428856,37 | 1297354,02 | Картометрический метод | 0.10 | - |
| 1168 | 428886,74 | 1297373,32 | Картометрический метод | 0.10 | - |
| 1169 | 428914,67 | 1297396,61 | Картометрический метод | 0.10 | - |
| 1170 | 428927,71 | 1297415,08 | Картометрический метод | 0.10 | - |
| 1171 | 428938,41 | 1297425,95 | Картометрический метод | 0.10 | - |
| 1172 | 428948,02 | 1297445,69 | Картометрический метод | 0.10 | - |
| 1173 | 428952,74 | 1297453,87 | Картометрический метод | 0.10 | - |
| 1174 | 428963,33 | 1297454,70 | Картометрический метод | 0.10 | - |
| 1175 | 428965,30 | 1297454,86 | Картометрический метод | 0.10 | - |
| 1176 | 428975,35 | 1297454,07 | Картометрический метод | 0.10 | - |
| 1177 | 428996,51 | 1297445,39 | Картометрический метод | 0.10 | - |
| 1178 | 429003,20 | 1297446,38 | Картометрический метод | 0.10 | - |
| 1179 | 429007,72 | 1297451,62 | Картометрический метод | 0.10 | - |
| 1180 | 429008,29 | 1297474,74 | Картометрический метод | 0.10 | - |
| 1181 | 429009,62 | 1297484,30 | Картометрический метод | 0.10 | - |
| 1182 | 429011,30 | 1297496,38 | Картометрический метод | 0.10 | - |
| 1183 | 429011,73 | 1297499,45 | Картометрический метод | 0.10 | - |
| 1184 | 429012,33 | 1297500,37 | Картометрический метод | 0.10 | - |
| 1185 | 429034,74 | 1297518,59 | Картометрический метод | 0.10 | - |
| 1186 | 429041,47 | 1297523,11 | Картометрический метод | 0.10 | - |
| 1187 | 429048,09 | 1297525,63 | Картометрический метод | 0.10 | - |
| 1188 | 429060,53 | 1297527,53 | Картометрический метод | 0.10 | - |
| 1189 | 429078,19 | 1297529,95 | Картометрический метод | 0.10 | - |
| 1190 | 429088,73 | 1297536,76 | Картометрический метод | 0.10 | - |
| 1191 | 429094,84 | 1297544,41 | Картометрический метод | 0.10 | - |
| 1192 | 429095,40 | 1297546,97 | Картометрический метод | 0.10 | - |

| | | | | | |
|------|-----------|------------|------------------------|------|---|
| 1193 | 429093,73 | 1297573,66 | Картометрический метод | 0.10 | - |
| 1194 | 429094,66 | 1297595,26 | Картометрический метод | 0.10 | - |
| 1195 | 429099,96 | 1297602,23 | Картометрический метод | 0.10 | - |
| 1196 | 429114,03 | 1297604,85 | Картометрический метод | 0.10 | - |
| 1197 | 429168,23 | 1297630,86 | Картометрический метод | 0.10 | - |
| 1198 | 429195,17 | 1297644,66 | Картометрический метод | 0.10 | - |
| 1199 | 429204,47 | 1297650,54 | Картометрический метод | 0.10 | - |
| 1200 | 429216,79 | 1297658,37 | Картометрический метод | 0.10 | - |
| 1201 | 429244,79 | 1297676,18 | Картометрический метод | 0.10 | - |
| 1202 | 429256,79 | 1297683,81 | Картометрический метод | 0.10 | - |
| 1203 | 429270,12 | 1297692,60 | Картометрический метод | 0.10 | - |
| 1204 | 429275,26 | 1297696,00 | Картометрический метод | 0.10 | - |
| 1205 | 429279,29 | 1297698,66 | Картометрический метод | 0.10 | - |
| 1206 | 429324,78 | 1297720,33 | Картометрический метод | 0.10 | - |
| 1207 | 429355,13 | 1297743,07 | Картометрический метод | 0.10 | - |
| 1208 | 429373,82 | 1297756,60 | Картометрический метод | 0.10 | - |
| 1209 | 429381,18 | 1297761,92 | Картометрический метод | 0.10 | - |
| 1210 | 429386,21 | 1297765,57 | Картометрический метод | 0.10 | - |
| 1211 | 429399,26 | 1297775,02 | Картометрический метод | 0.10 | - |
| 1212 | 429403,28 | 1297779,14 | Картометрический метод | 0.10 | - |
| 1213 | 429406,64 | 1297781,76 | Картометрический метод | 0.10 | - |
| 1214 | 429419,73 | 1297795,98 | Картометрический метод | 0.10 | - |
| 1215 | 429429,49 | 1297805,97 | Картометрический метод | 0.10 | - |
| 1216 | 429436,39 | 1297813,04 | Картометрический метод | 0.10 | - |
| 1217 | 429445,45 | 1297817,47 | Картометрический метод | 0.10 | - |
| 1218 | 429450,77 | 1297820,08 | Картометрический метод | 0.10 | - |
| 1219 | 429461,47 | 1297829,22 | Картометрический метод | 0.10 | - |
| 1220 | 429476,56 | 1297842,12 | Картометрический метод | 0.10 | - |
| 1221 | 429480,21 | 1297835,16 | Картометрический метод | 0.10 | - |
| 1222 | 429467,32 | 1297814,88 | Картометрический метод | 0.10 | - |
| 1223 | 429465,37 | 1297811,81 | Картометрический метод | 0.10 | - |
| 1224 | 429456,02 | 1297791,98 | Картометрический метод | 0.10 | - |
| 1225 | 429448,57 | 1297776,17 | Картометрический метод | 0.10 | - |
| 1226 | 429449,18 | 1297769,13 | Картометрический метод | 0.10 | - |
| 1227 | 429459,00 | 1297759,34 | Картометрический метод | 0.10 | - |

| | | | | | |
|--|-----------|------------|------------------------|------|---|
| 1228 | 429466,92 | 1297759,18 | Картометрический метод | 0.10 | - |
| 1229 | 429472,17 | 1297758,81 | Картометрический метод | 0.10 | - |
| 1230 | 429488,49 | 1297757,92 | Картометрический метод | 0.10 | - |
| 1231 | 429515,02 | 1297782,05 | Картометрический метод | 0.10 | - |
| 1232 | 429648,57 | 1297851,23 | Картометрический метод | 0.10 | - |
| 1233 | 429741,34 | 1297850,44 | Картометрический метод | 0.10 | - |
| 538 | 429950,17 | 1297821,16 | Картометрический метод | 0.10 | - |
| ЕЗОПЛ-1 (участок 10, внутренний контур 1) | | | | | |
| 1234 | 429201,74 | 1299021,84 | Картометрический метод | 0.10 | - |
| 1235 | 429200,08 | 1299025,58 | Картометрический метод | 0.10 | - |
| 1236 | 429185,52 | 1299059,15 | Картометрический метод | 0.10 | - |
| 1237 | 429169,84 | 1299084,70 | Картометрический метод | 0.10 | - |
| 1238 | 429150,08 | 1299120,24 | Картометрический метод | 0.10 | - |
| 1239 | 429128,03 | 1299108,72 | Картометрический метод | 0.10 | - |
| 1240 | 429145,97 | 1299074,76 | Картометрический метод | 0.10 | - |
| 1241 | 429147,80 | 1299042,83 | Картометрический метод | 0.10 | - |
| 1242 | 429163,24 | 1299017,92 | Картометрический метод | 0.10 | - |
| 1243 | 429175,90 | 1299011,20 | Картометрический метод | 0.10 | - |
| 1234 | 429201,74 | 1299021,84 | Картометрический метод | 0.10 | - |
| ЕЗОПЛ-1 (участок 10, внутренний контур 2) | | | | | |
| 1244 | 428606,17 | 1299856,35 | Картометрический метод | 0.10 | - |
| 1245 | 428589,43 | 1299881,24 | Картометрический метод | 0.10 | - |
| 1246 | 428547,93 | 1299853,35 | Картометрический метод | 0.10 | - |
| 1247 | 428564,67 | 1299828,45 | Картометрический метод | 0.10 | - |
| 1244 | 428606,17 | 1299856,35 | Картометрический метод | 0.10 | - |
| ЕЗОПЛ-1 (участок 10, внутренний контур 3) | | | | | |
| 1248 | 428539,29 | 1299956,05 | Картометрический метод | 0.10 | - |
| 1249 | 428522,47 | 1299980,83 | Картометрический метод | 0.10 | - |
| 1250 | 428505,73 | 1300005,73 | Картометрический метод | 0.10 | - |
| 1251 | 428464,23 | 1299977,83 | Картометрический метод | 0.10 | - |
| 1252 | 428480,98 | 1299952,93 | Картометрический метод | 0.10 | - |
| 1253 | 428497,57 | 1299928,04 | Картометрический метод | 0.10 | - |
| 1248 | 428539,29 | 1299956,05 | Картометрический метод | 0.10 | - |
| ЕЗОПЛ-1 (участок 10, внутренний контур 4) | | | | | |
| 1254 | 428489,66 | 1300038,40 | Картометрический метод | 0.10 | - |
| 1255 | 428475,64 | 1300065,35 | Картометрический метод | 0.10 | - |

| | | | | | |
|-----------------------------|-----------|------------|------------------------|------|---|
| 1256 | 428469,06 | 1300081,65 | Картометрический метод | 0.10 | - |
| 1257 | 428465,80 | 1300087,38 | Картометрический метод | 0.10 | - |
| 1258 | 428462,33 | 1300093,02 | Картометрический метод | 0.10 | - |
| 1259 | 428460,13 | 1300093,68 | Картометрический метод | 0.10 | - |
| 1260 | 428420,15 | 1300058,47 | Картометрический метод | 0.10 | - |
| 1261 | 428406,86 | 1300046,58 | Картометрический метод | 0.10 | - |
| 1262 | 428406,93 | 1300037,27 | Картометрический метод | 0.10 | - |
| 1263 | 428413,08 | 1300015,18 | Картометрический метод | 0.10 | - |
| 1264 | 428421,89 | 1300002,91 | Картометрический метод | 0.10 | - |
| 1265 | 428429,16 | 1300006,46 | Картометрический метод | 0.10 | - |
| 1266 | 428448,68 | 1300014,70 | Картометрический метод | 0.10 | - |
| 1267 | 428459,48 | 1300019,47 | Картометрический метод | 0.10 | - |
| 1268 | 428471,63 | 1300027,18 | Картометрический метод | 0.10 | - |
| 1269 | 428481,48 | 1300032,28 | Картометрический метод | 0.10 | - |
| 1254 | 428489,66 | 1300038,40 | Картометрический метод | 0.10 | - |
| ЕЗОПЛ-1 (участок 11) | | | | | |
| 1270 | 429167,53 | 1298678,29 | Картометрический метод | 0.10 | - |
| 1271 | 429154,45 | 1298694,16 | Картометрический метод | 0.10 | - |
| 1272 | 429144,87 | 1298680,24 | Картометрический метод | 0.10 | - |
| 1273 | 429137,79 | 1298664,39 | Картометрический метод | 0.10 | - |
| 1274 | 429120,07 | 1298641,07 | Картометрический метод | 0.10 | - |
| 1275 | 429078,53 | 1298586,20 | Картометрический метод | 0.10 | - |
| 1276 | 429056,10 | 1298559,76 | Картометрический метод | 0.10 | - |
| 1277 | 429053,25 | 1298556,98 | Картометрический метод | 0.10 | - |
| 1278 | 429051,60 | 1298555,44 | Картометрический метод | 0.10 | - |
| 1279 | 429048,43 | 1298552,35 | Картометрический метод | 0.10 | - |
| 1280 | 429020,96 | 1298521,45 | Картометрический метод | 0.10 | - |
| 1281 | 429012,04 | 1298511,42 | Картометрический метод | 0.10 | - |
| 1282 | 429009,32 | 1298507,76 | Картометрический метод | 0.10 | - |
| 1283 | 428989,82 | 1298478,46 | Картометрический метод | 0.10 | - |
| 1284 | 428981,18 | 1298469,44 | Картометрический метод | 0.10 | - |
| 1285 | 428971,23 | 1298462,34 | Картометрический метод | 0.10 | - |
| 1286 | 428966,33 | 1298459,00 | Картометрический метод | 0.10 | - |
| 1287 | 428964,22 | 1298458,88 | Картометрический метод | 0.10 | - |
| 1288 | 428952,27 | 1298450,95 | Картометрический метод | 0.10 | - |
| 1289 | 428947,82 | 1298447,69 | Картометрический метод | 0.10 | - |

| | | | | | |
|-----------------------------|-----------|------------|------------------------|------|---|
| 1290 | 428938,94 | 1298441,90 | Картометрический метод | 0.10 | - |
| 1291 | 429037,90 | 1298458,20 | Картометрический метод | 0.10 | - |
| 1292 | 429037,47 | 1298458,95 | Картометрический метод | 0.10 | - |
| 1293 | 429030,88 | 1298470,31 | Картометрический метод | 0.10 | - |
| 1294 | 429028,97 | 1298473,92 | Картометрический метод | 0.10 | - |
| 1295 | 429031,08 | 1298476,93 | Картометрический метод | 0.10 | - |
| 1296 | 429033,43 | 1298481,56 | Картометрический метод | 0.10 | - |
| 1297 | 429037,73 | 1298486,29 | Картометрический метод | 0.10 | - |
| 1298 | 429041,65 | 1298491,83 | Картометрический метод | 0.10 | - |
| 1299 | 429044,73 | 1298495,72 | Картометрический метод | 0.10 | - |
| 1300 | 429060,32 | 1298512,07 | Картометрический метод | 0.10 | - |
| 1301 | 429065,37 | 1298514,27 | Картометрический метод | 0.10 | - |
| 1302 | 429086,52 | 1298512,45 | Картометрический метод | 0.10 | - |
| 1303 | 429091,65 | 1298516,81 | Картометрический метод | 0.10 | - |
| 1304 | 429093,76 | 1298518,00 | Картометрический метод | 0.10 | - |
| 1305 | 429104,24 | 1298529,02 | Картометрический метод | 0.10 | - |
| 1306 | 429111,04 | 1298543,09 | Картометрический метод | 0.10 | - |
| 1307 | 429114,98 | 1298546,22 | Картометрический метод | 0.10 | - |
| 1308 | 429133,29 | 1298563,47 | Картометрический метод | 0.10 | - |
| 1309 | 429124,84 | 1298589,00 | Картометрический метод | 0.10 | - |
| 1310 | 429133,10 | 1298597,80 | Картометрический метод | 0.10 | - |
| 1311 | 429146,75 | 1298602,50 | Картометрический метод | 0.10 | - |
| 1312 | 429158,06 | 1298612,63 | Картометрический метод | 0.10 | - |
| 1313 | 429159,19 | 1298613,64 | Картометрический метод | 0.10 | - |
| 1314 | 429157,65 | 1298627,08 | Картометрический метод | 0.10 | - |
| 1315 | 429143,40 | 1298640,11 | Картометрический метод | 0.10 | - |
| 1270 | 429167,53 | 1298678,29 | Картометрический метод | 0.10 | - |
| ЕЗОПЛ-1 (участок 12) | | | | | |
| 1316 | 428819,13 | 1298640,73 | Картометрический метод | 0.10 | - |
| 1317 | 428795,77 | 1298664,09 | Картометрический метод | 0.10 | - |
| 1318 | 428750,20 | 1298626,94 | Картометрический метод | 0.10 | - |
| 1319 | 428711,62 | 1298588,36 | Картометрический метод | 0.10 | - |
| 1320 | 428727,01 | 1298572,80 | Картометрический метод | 0.10 | - |
| 1321 | 428721,47 | 1298558,79 | Картометрический метод | 0.10 | - |
| 1322 | 428712,89 | 1298550,79 | Картометрический метод | 0.10 | - |
| 1323 | 428706,59 | 1298539,82 | Картометрический метод | 0.10 | - |

| | | | | | |
|---|-----------|------------|------------------------|------|---|
| 1324 | 428704,73 | 1298532,55 | Картометрический метод | 0.10 | - |
| 1325 | 428690,27 | 1298521,29 | Картометрический метод | 0.10 | - |
| 1326 | 428675,58 | 1298534,93 | Картометрический метод | 0.10 | - |
| 1327 | 428656,99 | 1298517,78 | Картометрический метод | 0.10 | - |
| 1328 | 428700,34 | 1298476,29 | Картометрический метод | 0.10 | - |
| 1329 | 428666,56 | 1298449,50 | Картометрический метод | 0.10 | - |
| 1330 | 428665,82 | 1298446,99 | Картометрический метод | 0.10 | - |
| 1331 | 428660,47 | 1298436,16 | Картометрический метод | 0.10 | - |
| 1332 | 428734,78 | 1298429,60 | Картометрический метод | 0.10 | - |
| 1333 | 428742,62 | 1298448,15 | Картометрический метод | 0.10 | - |
| 1334 | 428739,93 | 1298449,63 | Картометрический метод | 0.10 | - |
| 1335 | 428740,39 | 1298467,45 | Картометрический метод | 0.10 | - |
| 1336 | 428760,52 | 1298500,46 | Картометрический метод | 0.10 | - |
| 1337 | 428756,10 | 1298513,57 | Картометрический метод | 0.10 | - |
| 1338 | 428766,49 | 1298531,88 | Картометрический метод | 0.10 | - |
| 1339 | 428768,86 | 1298536,06 | Картометрический метод | 0.10 | - |
| 1340 | 428780,72 | 1298549,18 | Картометрический метод | 0.10 | - |
| 1341 | 428782,88 | 1298551,56 | Картометрический метод | 0.10 | - |
| 1342 | 428791,50 | 1298561,09 | Картометрический метод | 0.10 | - |
| 1343 | 428801,21 | 1298595,75 | Картометрический метод | 0.10 | - |
| 1344 | 428815,07 | 1298616,35 | Картометрический метод | 0.10 | - |
| 1345 | 428811,45 | 1298628,96 | Картометрический метод | 0.10 | - |
| 1316 | 428819,13 | 1298640,73 | Картометрический метод | 0.10 | - |
| ЕЗОПЛ-1 (участок 13, внешний контур) | | | | | |
| 1346 | 428911,55 | 1298823,68 | Картометрический метод | 0.10 | - |
| 1347 | 428884,73 | 1298842,65 | Картометрический метод | 0.10 | - |
| 1348 | 428884,93 | 1298856,25 | Картометрический метод | 0.10 | - |
| 1349 | 428891,83 | 1298866,17 | Картометрический метод | 0.10 | - |
| 1350 | 428891,78 | 1298882,18 | Картометрический метод | 0.10 | - |
| 1351 | 428895,86 | 1298939,61 | Картометрический метод | 0.10 | - |
| 1352 | 428884,31 | 1298988,63 | Картометрический метод | 0.10 | - |
| 1353 | 428878,88 | 1299025,68 | Картометрический метод | 0.10 | - |
| 1354 | 428860,49 | 1299023,78 | Картометрический метод | 0.10 | - |
| 1355 | 428835,99 | 1299040,61 | Картометрический метод | 0.10 | - |
| 1356 | 428832,29 | 1299037,44 | Картометрический метод | 0.10 | - |
| 1357 | 428827,52 | 1299039,66 | Картометрический метод | 0.10 | - |

| | | | | | |
|------|-----------|------------|------------------------|------|---|
| 1358 | 428813,32 | 1299038,06 | Картометрический метод | 0.10 | - |
| 1359 | 428797,12 | 1299028,42 | Картометрический метод | 0.10 | - |
| 1360 | 428777,54 | 1298988,95 | Картометрический метод | 0.10 | - |
| 1361 | 428765,73 | 1298959,13 | Картометрический метод | 0.10 | - |
| 1362 | 428762,25 | 1298954,20 | Картометрический метод | 0.10 | - |
| 1363 | 428754,53 | 1298942,76 | Картометрический метод | 0.10 | - |
| 1364 | 428752,34 | 1298939,32 | Картометрический метод | 0.10 | - |
| 1365 | 428720,66 | 1298898,96 | Картометрический метод | 0.10 | - |
| 1366 | 428699,89 | 1298872,16 | Картометрический метод | 0.10 | - |
| 1367 | 428695,38 | 1298866,81 | Картометрический метод | 0.10 | - |
| 1368 | 428680,43 | 1298851,97 | Картометрический метод | 0.10 | - |
| 1369 | 428671,96 | 1298843,20 | Картометрический метод | 0.10 | - |
| 1370 | 428658,79 | 1298835,98 | Картометрический метод | 0.10 | - |
| 1371 | 428648,34 | 1298820,91 | Картометрический метод | 0.10 | - |
| 1372 | 428620,41 | 1298809,37 | Картометрический метод | 0.10 | - |
| 1373 | 428595,65 | 1298793,37 | Картометрический метод | 0.10 | - |
| 1374 | 428572,85 | 1298778,84 | Картометрический метод | 0.10 | - |
| 1375 | 428550,74 | 1298764,80 | Картометрический метод | 0.10 | - |
| 1376 | 428534,96 | 1298781,62 | Картометрический метод | 0.10 | - |
| 1377 | 428551,70 | 1298799,99 | Картометрический метод | 0.10 | - |
| 1378 | 428569,84 | 1298819,36 | Картометрический метод | 0.10 | - |
| 1379 | 428588,49 | 1298839,52 | Картометрический метод | 0.10 | - |
| 1380 | 428608,18 | 1298863,03 | Картометрический метод | 0.10 | - |
| 1381 | 428629,10 | 1298888,07 | Картометрический метод | 0.10 | - |
| 1382 | 428608,71 | 1298906,02 | Картометрический метод | 0.10 | - |
| 1383 | 428644,29 | 1298947,68 | Картометрический метод | 0.10 | - |
| 1384 | 428652,74 | 1298961,42 | Картометрический метод | 0.10 | - |
| 1385 | 428664,67 | 1298982,96 | Картометрический метод | 0.10 | - |
| 1386 | 428667,84 | 1299000,68 | Картометрический метод | 0.10 | - |
| 1387 | 428666,42 | 1299012,93 | Картометрический метод | 0.10 | - |
| 1388 | 428637,80 | 1299036,26 | Картометрический метод | 0.10 | - |
| 1389 | 428615,59 | 1299028,95 | Картометрический метод | 0.10 | - |
| 1390 | 428556,55 | 1298968,63 | Картометрический метод | 0.10 | - |
| 1391 | 428516,94 | 1298913,44 | Картометрический метод | 0.10 | - |
| 1392 | 428466,08 | 1298837,13 | Картометрический метод | 0.10 | - |

| | | | | | |
|--|-----------|------------|------------------------|------|---|
| 1393 | 428409,86 | 1298758,70 | Картометрический метод | 0.10 | - |
| 1394 | 428346,57 | 1298681,25 | Картометрический метод | 0.10 | - |
| 1395 | 428254,23 | 1298589,50 | Картометрический метод | 0.10 | - |
| 1396 | 428184,85 | 1298531,80 | Картометрический метод | 0.10 | - |
| 1397 | 428113,84 | 1298489,06 | Картометрический метод | 0.10 | - |
| 1398 | 427994,87 | 1298465,12 | Картометрический метод | 0.10 | - |
| 1399 | 427959,79 | 1298448,43 | Картометрический метод | 0.10 | - |
| 1400 | 428114,51 | 1298425,06 | Картометрический метод | 0.10 | - |
| 1401 | 428294,79 | 1298409,80 | Картометрический метод | 0.10 | - |
| 1402 | 428305,43 | 1298408,90 | Картометрический метод | 0.10 | - |
| 1403 | 428350,81 | 1298411,66 | Картометрический метод | 0.10 | - |
| 1404 | 428451,79 | 1298426,53 | Картометрический метод | 0.10 | - |
| 1405 | 428451,98 | 1298453,41 | Картометрический метод | 0.10 | - |
| 1406 | 428451,98 | 1298472,90 | Картометрический метод | 0.10 | - |
| 1407 | 428564,08 | 1298472,78 | Картометрический метод | 0.10 | - |
| 1408 | 428684,30 | 1298587,26 | Картометрический метод | 0.10 | - |
| 1409 | 428688,58 | 1298591,78 | Картометрический метод | 0.10 | - |
| 1410 | 428700,94 | 1298602,84 | Картометрический метод | 0.10 | - |
| 1411 | 428702,88 | 1298604,87 | Картометрический метод | 0.10 | - |
| 1412 | 428815,63 | 1298708,71 | Картометрический метод | 0.10 | - |
| 1413 | 428842,35 | 1298735,49 | Картометрический метод | 0.10 | - |
| 1346 | 428911,55 | 1298823,68 | Картометрический метод | 0.10 | - |
| ЕЗОПЛ-1 (участок 13, внутренний контур) | | | | | |
| 1414 | 428872,83 | 1298934,88 | Картометрический метод | 0.10 | - |
| 1415 | 428861,58 | 1298955,67 | Картометрический метод | 0.10 | - |
| 1416 | 428842,97 | 1298964,73 | Картометрический метод | 0.10 | - |
| 1417 | 428818,14 | 1298946,92 | Картометрический метод | 0.10 | - |
| 1418 | 428809,03 | 1298932,27 | Картометрический метод | 0.10 | - |
| 1419 | 428804,73 | 1298925,36 | Картометрический метод | 0.10 | - |
| 1420 | 428789,08 | 1298903,06 | Картометрический метод | 0.10 | - |
| 1421 | 428771,71 | 1298883,49 | Картометрический метод | 0.10 | - |
| 1422 | 428770,56 | 1298882,20 | Картометрический метод | 0.10 | - |
| 1423 | 428752,14 | 1298868,56 | Картометрический метод | 0.10 | - |
| 1424 | 428742,37 | 1298859,27 | Картометрический метод | 0.10 | - |
| 1425 | 428729,10 | 1298854,58 | Картометрический метод | 0.10 | - |
| 1426 | 428721,45 | 1298838,08 | Картометрический метод | 0.10 | - |

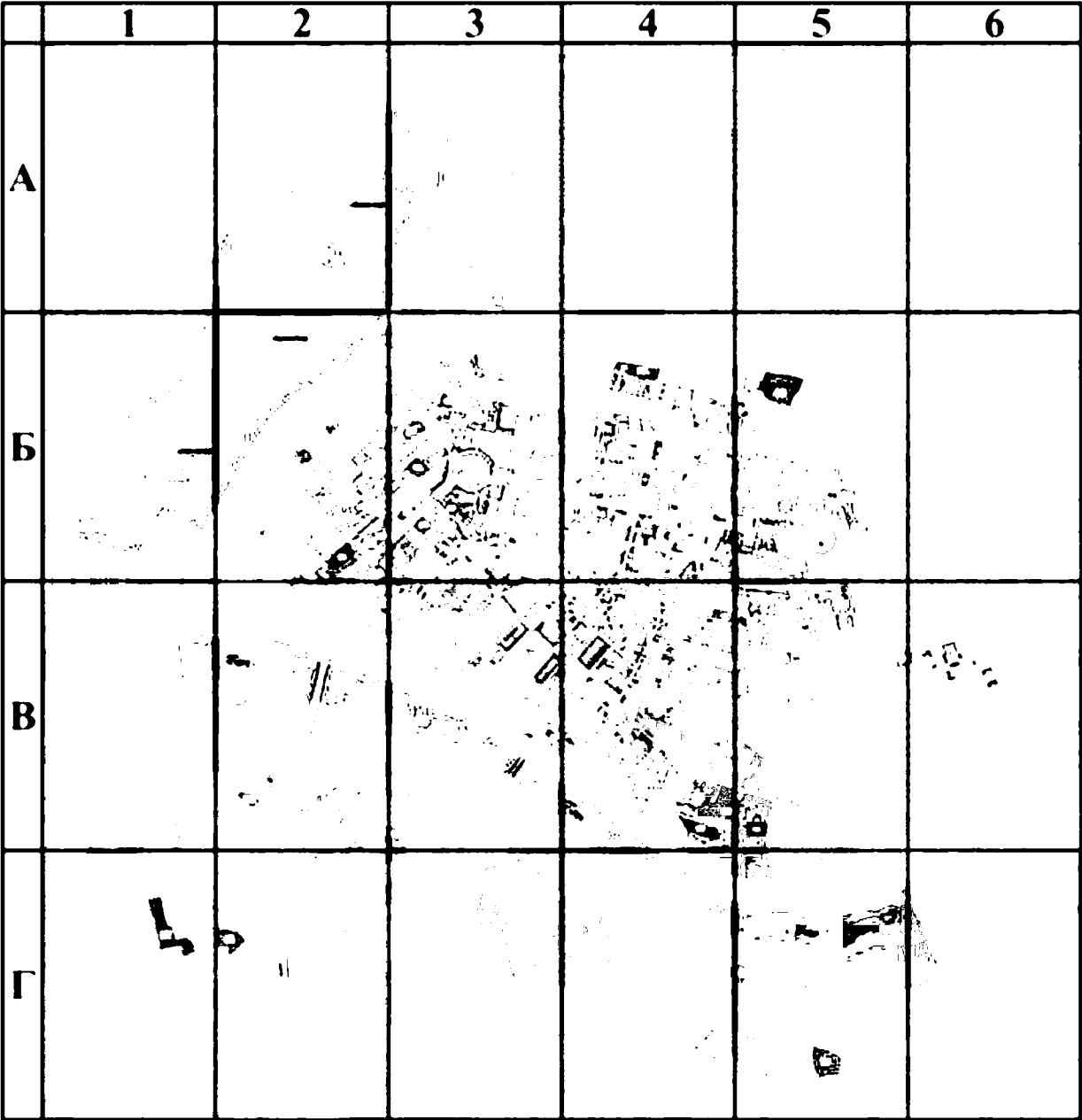
| | | | | | |
|------|-----------|------------|------------------------|------|---|
| 1427 | 428713,02 | 1298819,06 | Картометрический метод | 0.10 | - |
| 1428 | 428709,78 | 1298815,08 | Картометрический метод | 0.10 | - |
| 1429 | 428702,04 | 1298805,58 | Картометрический метод | 0.10 | - |
| 1430 | 428701,56 | 1298802,76 | Картометрический метод | 0.10 | - |
| 1431 | 428700,45 | 1298796,27 | Картометрический метод | 0.10 | - |
| 1432 | 428698,92 | 1298774,07 | Картометрический метод | 0.10 | - |
| 1433 | 428670,57 | 1298729,72 | Картометрический метод | 0.10 | - |
| 1434 | 428655,15 | 1298710,01 | Картометрический метод | 0.10 | - |
| 1435 | 428684,55 | 1298679,71 | Картометрический метод | 0.10 | - |
| 1436 | 428686,73 | 1298681,80 | Картометрический метод | 0.10 | - |
| 1437 | 428702,05 | 1298696,16 | Картометрический метод | 0.10 | - |
| 1438 | 428704,11 | 1298693,93 | Картометрический метод | 0.10 | - |
| 1439 | 428744,21 | 1298722,15 | Картометрический метод | 0.10 | - |
| 1440 | 428752,86 | 1298727,13 | Картометрический метод | 0.10 | - |
| 1441 | 428803,80 | 1298740,07 | Картометрический метод | 0.10 | - |
| 1442 | 428830,35 | 1298757,68 | Картометрический метод | 0.10 | - |
| 1443 | 428821,91 | 1298771,91 | Картометрический метод | 0.10 | - |
| 1444 | 428829,99 | 1298789,45 | Картометрический метод | 0.10 | - |
| 1445 | 428835,88 | 1298807,68 | Картометрический метод | 0.10 | - |
| 1446 | 428866,04 | 1298890,31 | Картометрический метод | 0.10 | - |
| 1447 | 428862,48 | 1298904,66 | Картометрический метод | 0.10 | - |
| 1448 | 428864,05 | 1298913,31 | Картометрический метод | 0.10 | - |
| 1414 | 428872,83 | 1298934,88 | Картометрический метод | 0.10 | - |

3. Сведения о характерных точках части (частей) границы объекта


| Обозначение характерных точек границ | Координаты, м | | Метод определения координат характерной точки | Средняя квадратическая погрешность положения характерной точки (Mt), м | Описание обозначения точки на местности (при наличии) |
|--|---------------|---|---|---|---|
| | X | Y | | | |
| 1 | 2 | 3 | 4 | 5 | 6 |
| - | - | - | - | - | - |

Приложение № 2
к приказу управления по охране объектов
культурного наследия Калужской области
от 25 декабря 2024 № 140

Графическое описание (схема) границ территории объединённой зоны охраны
объектов культурного наследия, расположенных на территории города Калуга



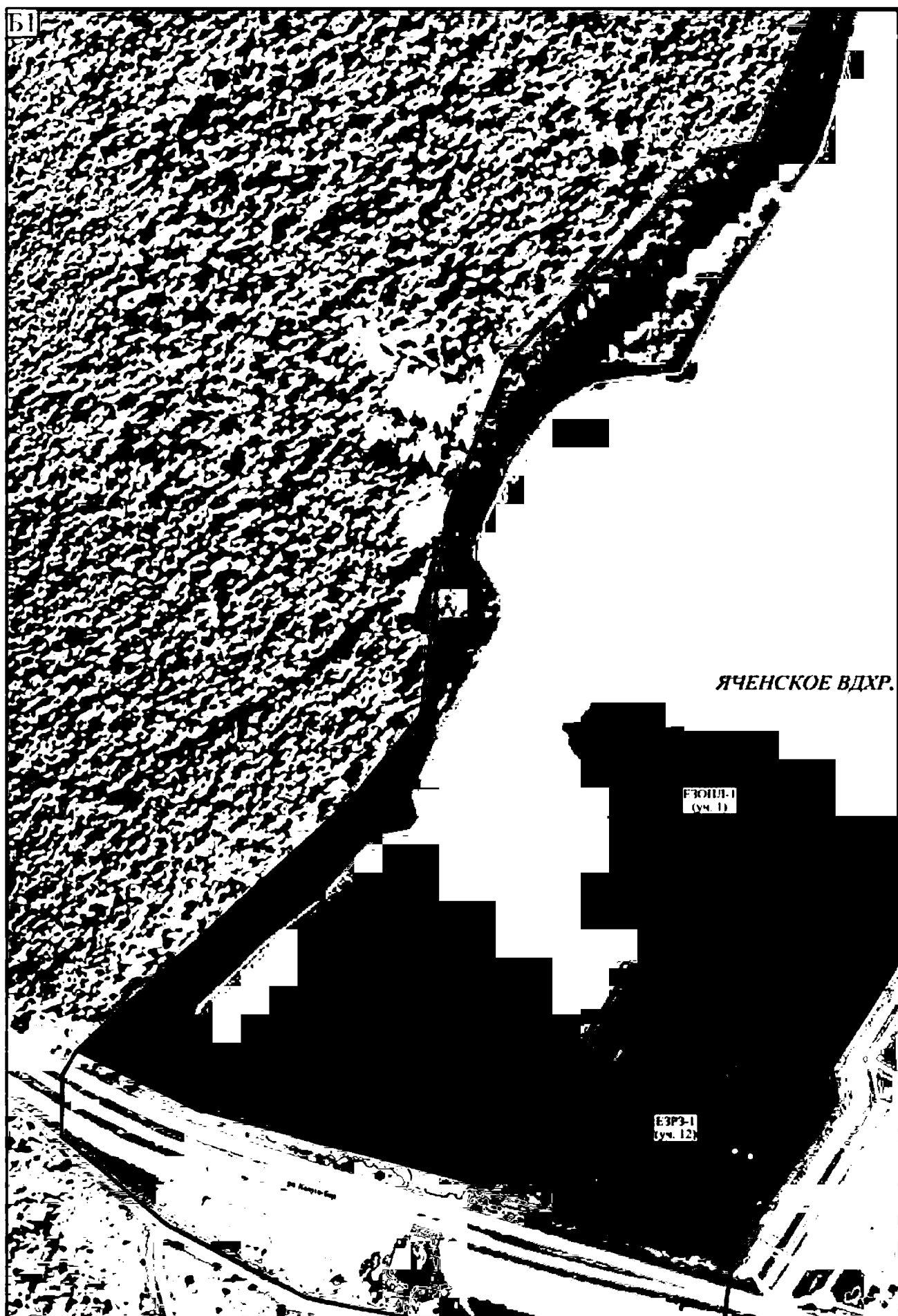
A12



А2

*ЯЧЕНСКОЕ ВДХР.*Е30П11-1
(98.11)






52


ЯЧЕНСКОЕ ВДХР.

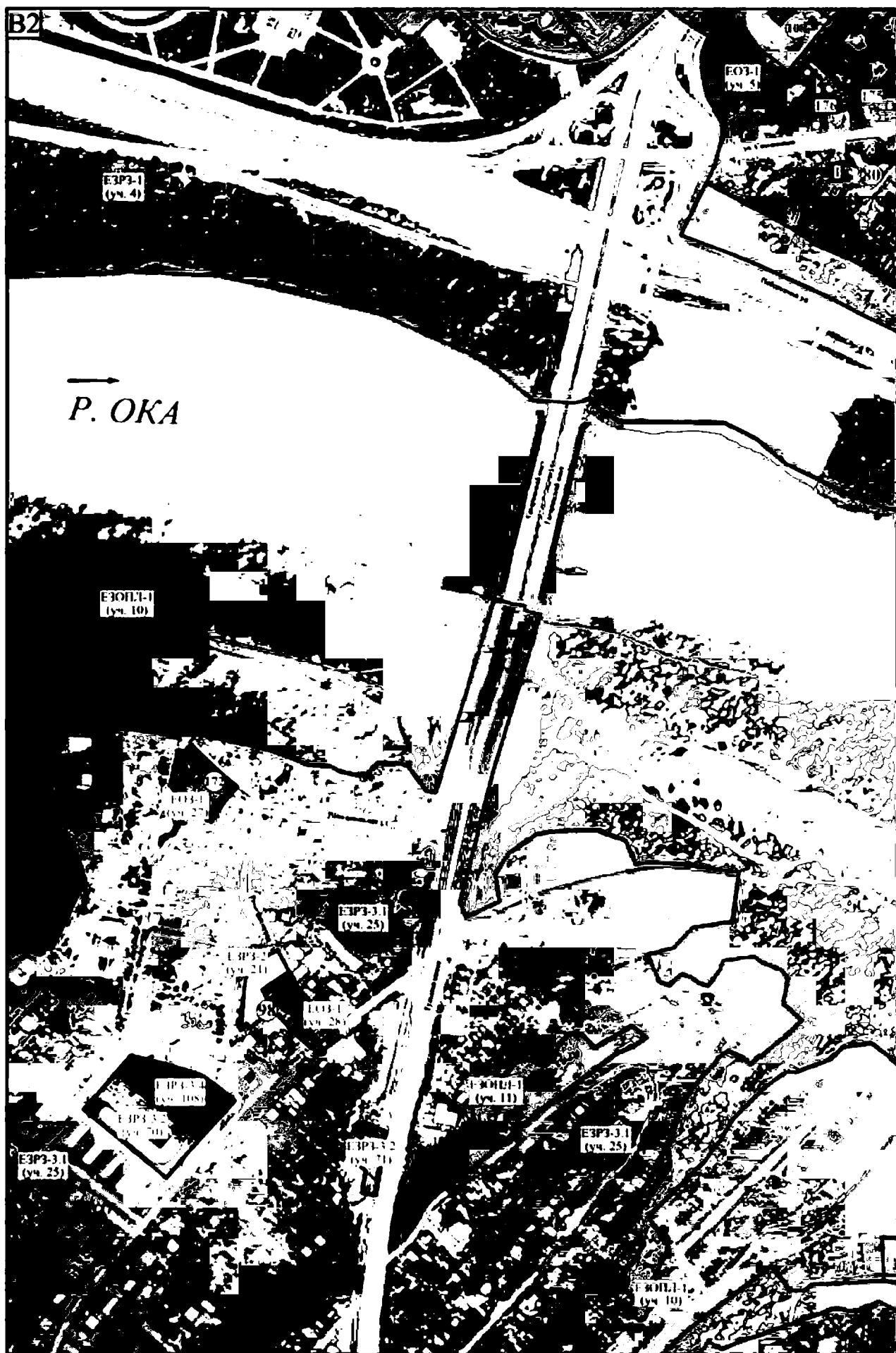


































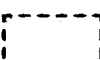





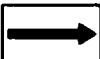




УСЛОВНЫЕ ОБОЗНАЧЕНИЯ:

-  - Утвержденные границы территории объекта культурного наследия
-  - Проектные границы территории объекта культурного наследия
-  - Проектные границы территории выявленного объекта культурного наследия

Характеристики застройки:

-  - Объект культурного наследия федерального значения
-  - Объект культурного наследия регионального значения
-  - Объект культурного наследия местного (муниципального) значения
-  - Выявленный объект культурного наследия
-  - Места утраченных объектов

Планировочная структура:

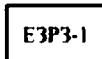
-  - Сохранившиеся историческое кладбище
-  - Основные въездные направления
-  - Границы земельного участка
-  - Объект капитального строительства
-  - Водоем
-  - Мост через реку

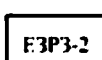
Состав объединенной зоны охраны объектов культурного наследия:

Единая охранная зона объектов культурного наследия, подзона 1 (индекс подзоны ЕОЗ-1)


-  - Единая охранная зона объектов культурного наследия ЕОЗ-1 (участки 1-28)

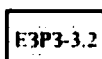
Единая зона регулирования застройки и хозяйственной деятельности (индекс зоны ЕЗРЗ)


-  - Единая зона регулирования застройки и хозяйственной деятельности ЕЗРЗ, подзона 1 (участки 1-12)


-  - Единая зона регулирования застройки и хозяйственной деятельности ЕЗРЗ, подзона 2 (участки 1-21)


Единая зона регулирования застройки и хозяйственной деятельности, подзона 3 (индекс подзоны ЕЗРЗ-3)


-  - Единая зона регулирования застройки и хозяйственной деятельности ЕЗРЗ-3, вид 1 (участки 1-30)

-  - Единая зона регулирования застройки и хозяйственной деятельности ЕЗРЗ-3, вид 2 (участки 31-76)


-  - Единая зона регулирования застройки и хозяйственной деятельности ЕЗРЗ-3, вид 3 (участки 77-99)


-  - Единая зона регулирования застройки и хозяйственной деятельности ЕЗРЗ-3, вид 4 (участки 100-110)


-  - Единая зона регулирования застройки и хозяйственной деятельности ЕЗРЗ-3, вид 5 (участок 111)

-  - Единая зона регулирования застройки и хозяйственной деятельности ЕЗРЗ-3, вид 6 (участок 112)


Единая зона регулирования застройки и хозяйственной деятельности, подзона 4 (индекс подзоны ЕЗРЗ-4)

-  - Единая зона регулирования застройки и хозяйственной деятельности ЕЗРЗ-4, вид 1 (участки 1-17)

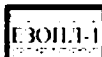
-  - Единая зона регулирования застройки и хозяйственной деятельности ЕЗРЗ-4, вид 2 (участки 18-31)

-  - Единая зона регулирования застройки и хозяйственной деятельности ЕЗРЗ-4, вид 3 (участки 32-45)

Единая зона регулирования застройки и хозяйственной деятельности, подзона 5 (индекс подзоны ЕЗРЗ-5)

-  - Единая зона регулирования застройки и хозяйственной деятельности ЕЗРЗ-5 (участки 1-3)

Единая зона охраняемого природного ландшафта, подзона 1 (индекс подзоны ЕЗОПЛ-1)

-  - Единая зона охраняемого природного ландшафта ЕЗОПЛ-1 (участки 1-13)

Приложение № 3
к приказу управления по охране объектов
культурного наследия Калужской области
от 25 декабря 2024 года № 140

**Требования к градостроительным регламентам
в границах объединённой зоны охраны объектов культурного наследия
(памятников истории и культуры) народов Российской Федерации,
расположенных на территории города Калуги**

Состав объединённой зоны охраны объектов культурного наследия (памятников истории и культуры) народов Российской Федерации, расположенных на территории города Калуги:

1) единая охранная зона объектов культурного наследия (индекс зоны ЕОЗ), состоит из одной подзоны (индекс подзоны ЕОЗ-1), включает 28 регламентных участков с индексами ЕОЗ-1(уч.1) – ЕОЗ-1(уч.28);

2) единая зона регулирования застройки и хозяйственной деятельности (индекс зоны ЕЗРЗ) состоит из пяти подзон:

2.1) единая зона регулирования застройки и хозяйственной деятельности (индекс подзоны ЕЗРЗ-1), включает 12 регламентных участков с индексами ЕЗРЗ-1(уч.1) – ЕЗРЗ-1(уч.12);

2.2) единая зона регулирования застройки и хозяйственной деятельности (индекс подзоны ЕЗРЗ-2), включает 21 регламентный участок с индексами ЕЗРЗ-2(уч.1) – ЕЗРЗ-2(уч.21);

2.3) единая зона регулирования застройки и хозяйственной деятельности (индекс подзоны ЕЗРЗ-3), включает виды ЕЗРЗ-3.1 (включает 30 регламентных участков ЕЗРЗ-3.1(уч.1) – ЕЗРЗ-3.1(уч.30)), ЕЗРЗ-3.2 (включает 46 регламентных участков ЕЗРЗ-3.2(уч.31) – ЕЗРЗ-3.2(уч.76)), ЕЗРЗ-3.3 (включает 23 регламентных участка ЕЗРЗ-3.3(уч.77) – ЕЗРЗ-3.3(уч.99)), ЕЗРЗ-3.4 (включает 11 регламентных участков ЕЗРЗ-3.4(уч.100) – ЕЗРЗ-3.4(уч.110)), ЕЗРЗ-3.5 (включает 1 регламентный участок ЕЗРЗ-3.5(уч.111)), ЕЗРЗ-3.6 (включает 1 регламентный участок ЕЗРЗ-3.6(уч.112));

2.4) единая зона регулирования застройки и хозяйственной деятельности (индекс подзоны ЕЗРЗ-4), включает виды ЕЗРЗ-4.1 (включает 17 регламентных участков ЕЗРЗ-4.1(уч.1) – ЕЗРЗ-4.1(уч.17)), ЕЗРЗ-4.2 (включает 14 регламентных участков ЕЗРЗ-4.2(уч.18) – ЕЗРЗ-4.2(уч.31)), ЕЗРЗ-4.3 (включает 14 регламентных участков ЕЗРЗ-4.3(уч.32) – ЕЗРЗ-4.3(уч.45));

2.5) единая зона регулирования застройки и хозяйственной деятельности (индекс подзоны ЕЗРЗ-5), включает 3 регламентных участка ЕЗРЗ-5(уч.1) – ЕЗРЗ-5(уч.3);

3) единая зона охраняемого природного ландшафта (индекс зоны ЕЗОПЛ), состоит из одной подзоны (индекс подзоны ЕЗОПЛ-1), включает 13 регламентных участков ЕЗОПЛ-1(уч.1) – ЕЗОПЛ-1(уч.13).

**1. Общие требования к градостроительным регламентам
в границах объединённой зоны охраны объектов культурного наследия
(памятников истории и культуры) народов Российской Федерации,
расположенных на территории города Калуги**

1.1. Запрещается:

1.1.1. в отношении рекламных конструкций:

1.1.1.1. размещение рекламных конструкций на крышах объектов капитального строительства; над открытыми городскими пространствами улиц и площадей; напротив фасадов объектов культурного наследия, выявленных объектов культурного наследия, формирующих территории общего пользования;

1.1.1.2. установка рекламных конструкций (информационных световых коробов и планшетов) закрывающих оконные и дверные проемы объектов капитального строительства.

1.1.2. Размещение объектов системы городской ориентирующей информации высотой более 2,5 метров и площадью информационного поля более 1 квадратного метра.

1.1.3. Размещение указателей расположения туристских ресурсов и социальных объектов шириной более 1,2 метров и высотой более 2 метров.

1.1.4. Размещение афишных тумб высотой более 2,5 метров.

1.1.5. Установка инженерного оборудования на фасадах объектов капитального строительства, формирующих территории общего пользования (улицы, площади и проезды), за исключением случаев, когда их установка предусмотрена проектной документацией.

1.1.6. Установка инженерного оборудования на фасадах объектов культурного наследия, формирующих территории общего пользования (улицы, площади и проезды).

1.1.7. Установка ограждений из профилированного металлического листа, шифера, бетонных панелей или блоков, пластиковых панелей, пластикового, металлопластикового, металлического сайдинга, за исключением ограждений, возведенных на время строительства, реконструкции или капитального ремонта объектов капитального строительства.

1.1.8. Строительство, реконструкция или капитальный ремонт существующих сетей инженерно-технического обеспечения (водоснабжения, теплоснабжения, газоснабжения, водоотведения) надземным и наземным способом.

1.1.9. Размещение объектов накопления твердых бытовых отходов (мусорных контейнеров и технических ёмкостей) ближе 50 метров от фасадов объектов культурного наследия, выявленных объектов культурного наследия, формирующих территории общего пользования.

**2. Требования к градостроительным регламентам
в границах единой охранной зоны объектов культурного наследия (индекс
подзоны ЕОЗ-1, включает 28 регламентных участков
с индексами ЕОЗ-1 (уч.1) - ЕОЗ-1 (уч.28)**

2.1. Запрещается:

2.1.1. Изменение элементов планировочной структуры.

2.1.2. Строительство объектов капитального строительства, за исключением применения специальных мер, направленных на сохранение и восстановление (регенерацию) историко-градостроительной и (или) природной среды объектов культурного наследия (восстановление, воссоздание, восполнение частично или полностью утраченных элементов и (или) характеристик историко-градостроительной и (или) природной среды).

2.1.3. Реконструкция объектов капитального строительства путем изменения высотных параметров объекта капитального строительства.

2.1.4. У надземных пешеходных переходов.

2.1.5. Размещение некапитальных строений, сооружений, в том числе киосков, навесов, павильонов (за исключением остановочных павильонов выполненных из светопрозрачных материалов) перед фасадами объектов культурного наследия, выявленных объектов культурного наследия, формирующих территории общего пользования и линии застройки улицы.

2.1.6. Строительство стоянок транспортных средств.

2.1.7. Размещение остановочных пунктов маршрутных транспортных средств, за исключением случаев, когда такой остановочный пункт выполнен из светопрозрачных материалов.

2.2. Ограничение реконструкции и капитального ремонта объектов капитального строительства, параметров размещения некапитальных строений, сооружений и их частей:

2.2.1. запрещается изменение существующих высотных параметров объектов капитального строительства.

2.2.2. По материалу, фактуре фасадов объектов капитального строительства запрещается:

2.2.2.1. устройство сплошного и ленточного остекления фасадов объектов капитального строительства, формирующих территории общего пользования;

2.2.2.2. применение вентилируемых фасадов, сайдинга, пластика, композитных панелей, а также материалов и технологий отделки фасадов объектов капитального строительства, не предусматривающих последующее оштукатуривание и окрашивание в соответствии с разрешенным цветовым решением (за исключением лицевого кирпича);

2.2.2.3. остекление и обшивка балконов и лоджий на уличных фасадах объектов капитального строительства, если это не предусмотрено проектной документацией реконструкции объектов капитального строительства;

2.2.2.4. применение в остеклении оконных проемов светопрозрачного стекла с зеркальным эффектом, если это не предусмотрено проектной документацией объекта капитального строительства.

2.2.3. По форме крыши: запрещается устройство односкатных, плоских крыш, крыш ломаной формы на объектах капитального строительства, формирующих территории общего пользования; крыш с углом наклона более 30 градусов; запрещается устройство башен, шпилей.

2.2.4. По материалу и цветовому решению кровель: запрещается применение материалов со свойствами светотражения и световозвращения, материалов с покрытием из нитрида титана, зеркальных поверхностей, металлочерепицы, керамической черепицы.

2.2.5. Требования к отделке фасадов, решениям по кровле и цветовым решениям объектов капитального строительства в границах единой охранной зоны объектов культурного наследия:

2.2.5.1. по материалу и фактуре (отделке) фасадов объектов капитального строительства: в отделке фасадов применяется лицевой керамический кирпич, дерево (открытый сруб, обшивка деревянной рейкой в разных направлениях), штукатурка, окраска, натуральный камень в цокольной части объекта капитального строительства.

2.2.5.2. По пластике уличных фасадов объектов капитального строительства: фасады объектов капитального строительства, формирующие территории общего пользования, могут иметь ризалиты, раскреповки, трехчастное строение по вертикали (цоколь, основное поле, венчающий карниз); в оформлении фасадов объектов капитального строительства используются фронтоны различной формы, карнизы, профилированные тяги, лопатки, пилястры, балконы; общая площадь остекления фасадов не более 60 % от площади фасада объекта капитального строительства.

2.2.5.3. По цветовому решению: для фасадов объектов капитального строительства применяется цветовая гамма белого, бежевого, серого, голубого и их оттенки; неяркие оттенки желтого, розового, зеленого, синего, терракотового цветов; для деталей фасадов объектов капитального строительства применяется цветовая гамма белого, серого, желтого, голубого цветов и их оттенки; для плоских кровель объектов капитального строительства применяется цветовая гамма черного, коричневого, зеленого, серого цветов и их оттенки; для скатных кровель объектов капитального строительства применяется цветовая гамма коричневого, зеленого, серого цветов и их оттенки.

3. Требования к градостроительным регламентам в границах единой зоны регулирования застройки и хозяйственной деятельности (индекс подзоны ЕЗРЗ-1), включает 12 регламентных участков с индексами ЕЗРЗ-1 (уч. 1) – ЕЗРЗ-1 (уч. 12)

3.1. Запрещается:

3.1.1. строительство объектов капитального строительства, за исключением: объектов капитального строительства связанных с благоустройством парков, скверов, бульваров, набережной; внеуличного транспорта (подвесная канатная дорога транспортная, фуникулер транспортный), объектов культурно-досуговой деятельности, объектов отдыха (рекреации), объектов общественного питания, объектов для развлекательных мероприятий, объектов для предоставления коммунальных услуг; для подзоны ЕЗРЗ-1 (уч.12): плоскостных, спортивных сооружений; набережной с возможностью проезда; причалов, причальных стенок, мостов; дорожек, проездов, лестниц, подпорных стенок; объектов коммунальной инфраструктуры.

3.1.2. Вырубка деревьев, за исключением санитарных и реконструктивных рубок.

3.1.3. Постоянное (длительное) хранение транспортных средств на стоянках автотранспорта.

3.1.4. Устройство глэмпингов, кемпингов.

3.1.5. Устройство крыш ломаной формы, башен, шпилей.

3.2. Ограничения строительства, реконструкции и капитального ремонта объектов капитального строительства, размещения некапитальных строений и сооружений, и их частей для подзоны ЕЗРЗ-1 (уч. 1) – ЕЗРЗ-1 (уч. 11):

3.2.1. по высоте: строительство и реконструкция объектов капитального строительства, и их частей высотой до 10,0 метров, измеряемой в границах конфигурации объекта капитального строительства по вертикали от средней планировочной отметки земли до максимально выступающей конструкции крыши или фасада объекта капитального строительства при плоском решении кровли.

3.2.2. Для подзоны ЕЗРЗ-1 (уч. 12) высота опор внеуличного транспорта определяется проектной документацией в соответствии с техническими регламентами;

3.2.3. По цветовому решению: для фасадов объектов капитального строительства применяется цветовая гамма белого, бежевого, серого, голубого и их оттенки; неяркие оттенки желтого, розового, зеленого, синего, терракотового цветов; для деталей фасадов объектов капитального строительства применяется цветовая гамма белого, серого, желтого, голубого цветов и их оттенки; для плоских кровель объектов капитального строительства применяется цветовая гамма черного, коричневого, зеленого, серого цветов и их оттенки; для скатных кровель объектов капитального строительства применяется цветовая гамма коричневого, зеленого, серого цветов и их оттенки.

4. Требования к градостроительным регламентам в границах единой зоны регулирования застройки и хозяйственной деятельности (индекс подзоны ЕЗРЗ-2), включает 21 регламентный участок с индексами ЕЗРЗ-2 (уч.1) – ЕЗРЗ-2 (уч.21)

4.1. Запрещается:

4.1.1. размещение некапитальных строений, сооружений, хозяйственных построек (сарай, бани, теплицы, навесы), гаражей, киосков, павильонов (за исключением остановочных павильонов выполненных из светопрозрачных материалов), навесов перед фасадами объектов культурного наследия, выявленных объектов культурного наследия, формирующих территории общего пользования.

4.1.2. Устройство надземных пешеходных переходов.

4.1.3. Остекление и обшивка балконов и лоджий на уличных фасадах объектов капитального строительства, если это не предусмотрено проектной документацией реконструкции объектов капитального строительства.

4.1.4. Устройство сплошного и ленточного остекления фасадов объектов капитального строительства формирующих территории общего пользования; применение вентилируемых фасадов, сайдинга, пластика, композитных панелей, а также материалов и технологий отделки фасадов объектов капитального строительства, не предусматривающих последующее оштукатуривание и окрашивание в соответствии с разрешенным цветовым решением (за исключением лицевого кирпича).

4.1.5. Устройство односкатных, плоских крыш, крыш ломаной формы на объектах капитального строительства, формирующих уличный фронт застройки; с углом наклона более 30 градусов; башен, шпилей.

4.1.6. Использование в отделке фасадов объектов капитального строительства материалов со свойствами светоотражения и световозвращения, материалов с

покрытием из нитрида титана, зеркальных поверхностей, металлочерепицы, керамической черепицы.

4.1.7. Размещение остановочных пунктов маршрутных транспортных средств, за исключением случаев, когда такой остановочный пункт выполнен из светопрозрачных материалов.

4.2. Ограничения строительства, реконструкции и капитального ремонта объектов капитального строительства и их частей:

4.2.1. по высоте:

4.2.1.1. строительство и реконструкция объектов капитального строительства и их частей высотой до 12,0 метров, измеряемой в границах конфигурации объекта капитального строительства по вертикали от средней планировочной отметки земли до максимально выступающей конструкции крыши объекта капитального строительства.

4.2.1.2. В случае перепада отметок рельефа (земли) в границах конфигурации объекта капитального строительства более 3,0 метров допустимо увеличение высоты объекта капитального строительства в месте наибольшего перепада рельефа (земли) до 15 метров.

4.2.2. Строительство и реконструкция объектов капитального строительства и их частей на внутриквартальной территории высотой до 15,0 метров.

4.2.3. Объекты капитального строительства должны формировать линии застройки улиц, сохраняя периметральный характер застройки кварталов.

4.2.4. Протяженность (уличных) фасадов объектов капитального строительства, формирующих территории общего пользования: до 25 м.

4.2.5. По пластике фасадов объектов капитального строительства, формирующих территории общего пользования используются варианты в сочетаниях следующих элементов: выступы, ризалиты, раскреповки, трехчастное строение по вертикали (цоколь, основное поле, венчающий карниз); фронтоны различной формы, карнизы, профилированные тяги, лопатки, пилястры; общая площадь остекления фасадов объектов капитального строительства не более 60 % от площади фасада объекта капитального строительства.

4.2.6. По материалу и фактуре (отделке) фасадов объектов капитального строительства: применяется лицевой керамический кирпич, дерево (открытый сруб, обшивка деревянной рейкой в разных направлениях), штукатурка, окраска, натуральный камень в цокольной части объектов капитального строительства.

4.2.7. По цветовому решению: для фасадов объектов капитального строительства применяется цветовая гамма белого, бежевого, серого, голубого и их оттенки; неяркие оттенки желтого, розового, зеленого, синего, терракотового цветов; для деталей фасадов объектов капитального строительства применяется цветовая гамма белого, серого, желтого, голубого цветов и их оттенки; для плоских кровель объектов капитального строительства применяется цветовая гамма черного, коричневого, зеленого, серого цветов и их оттенки; для скатных кровель объектов капитального строительства применяется цветовая гамма коричневого, зеленого, серого цветов и их оттенки.

5. Требования к градостроительным регламентам

в границах единой зоны регулирования застройки и хозяйственной деятельности (индекс подзоны ЕЗРЗ-3), включает виды ЕЗРЗ-3.1 (включает 30 регламентных участков ЕЗРЗ-3.1 (уч. 1) – ЕЗРЗ-3.1 (уч.30)), ЕЗРЗ-3.2 (включает 46 регламентных участков ЕЗРЗ-3.2 (уч.31) – ЕЗРЗ-3.2 (уч.76)), ЕЗРЗ-3.3 (включает 23 регламентных участка ЕЗРЗ-3.3 (уч.77) – ЕЗРЗ-3.3 (уч.99)), ЕЗРЗ-3.4 (включает 11 регламентных участков ЕЗРЗ-3.4 (уч. 100) – ЕЗРЗ-3.4 (уч.110), ЕЗРЗ-3.5 (включает 1 регламентный участок ЕЗРЗ-3.5 (уч. 111), ЕЗРЗ-3.6 (включает 1 регламентный участок ЕЗРЗ-3.6 (уч. 112)

5.1. Запрещается:

5.1.1. размещение некапитальных строений, сооружений, в том числе киосков, навесов, павильонов (за исключением остановочных павильонов выполненных из светопрозрачных материалов), навесов перед фасадами объектов культурного наследия, выявленных объектов культурного наследия, формирующих территории общего пользования и линии застройки улицы.

5.1.2. Остекление и обшивка листовыми материалами балконов и лоджий на фасадах объектов капитального строительства, если это не предусмотрено проектной документацией реконструкции объекта капитального строительства.

5.1.3. Применение пластика в отделке фасадов объектов капитального строительства.

5.1.4. Устройство башен, шпилей на кровлях объектов капитального строительства.

5.1.5. Использование в отделке фасадов объектов капитального строительства материалов со свойствами светотражения и световозвращения, материалов с покрытием из нитрида титана, зеркальных поверхностей, металлочерепицы, керамической черепицы.

5.1.6. Размещение остановочных пунктов маршрутных транспортных средств, за исключением случаев, когда такой остановочный пункт выполнен из светопрозрачных материалов.

5.2. Ограничения строительства, реконструкции и капитального ремонта объектов капитального строительства и их частей для видов ЕЗРЗ-3.1, ЕЗРЗ-3.2, ЕЗРЗ-3.3, ЕЗРЗ-3.4:

5.2.1. по высоте:

5.2.1.1. для вида ЕЗРЗ-3.1 (уч.1) – ЕЗРЗ-3.1 (уч.30):

5.2.1.1.1. строительство и реконструкция объектов капитального строительства и их частей высотой до 14,0 метров, измеряемой в границах конфигурации объекта капитального строительства по вертикали от средней планировочной отметки земли до максимально выступающей конструкции крыши или фасадов объекта капитального строительства при плоском решении кровли.

5.2.1.1.2. В случае перепада отметок рельефа (земли) в границах конфигурации объекта капитального строительства более 3,0 метров допускается увеличение высоты объекта капитального строительства в месте наибольшего перепада рельефа (земли) до 17 метров.

5.2.1.1.3. Строительство и реконструкция объектов капитального строительства и их частей высотой до 16 метров при условии размещения их на внутриквартальной территории.

5.2.1.2. Для вида ЕЗРЗ-3.2 (уч. 31) – ЕЗРЗ-3.2 (уч. 76):

5.2.1.2.1. строительство и реконструкция объектов капитального строительства и их частей высотой до 16,0 метров, измеряемой в границах конфигурации объекта капитального строительства по вертикали от средней планировочной отметки земли до максимально выступающей конструкции крыши или фасадов объекта капитального строительства при плоском решении кровли.

5.2.1.2.2. В случае перепада отметок рельефа (земли) в границах конфигурации объекта капитального строительства более 3,0 метров допускается увеличение высоты объекта капитального строительства в месте наибольшего перепада рельефа (земли) до 19 метров.

5.2.1.2.3. Строительство и реконструкция объектов капитального строительства и их частей высотой до 15 метров при условии размещения их на внутриквартальной территории.

5.2.1.3. Для вида ЕЗРЗ-3.3 (уч. 77) - ЕЗРЗ-3.3 (уч. 99): строительство и реконструкция объектов капитального строительства и их частей высотой до 18,0 метров, измеряемой в границах конфигурации объекта капитального строительства по вертикали от средней планировочной отметки земли до максимально выступающей конструкции крыши или фасадов объекта капитального строительства при плоском решении кровли.

5.2.1.4. Для вида ЕЗРЗ-3.4 (уч. 100) – ЕЗРЗ-3.4 (уч. 110): строительство и реконструкция объектов капитального строительства и их частей высотой до 21,0 метра, измеряемой в границах конфигурации объекта капитального строительства по вертикали от средней планировочной отметки земли до максимально выступающей конструкции крыши или фасадов объекта капитального строительства.

5.2.2. По материалу и фактуре отделки фасадов объектов капитального строительства применяются:

5.2.2.1. лицевой кирпич, дерево (открытый сруб, обшивка деревянной рейкой в разных направлениях), штукатурка, окраска, вентилируемые фасады, металлические элементы и конструкций, сайдинг, имитирующие традиционные строительные материалы (дерево, кирпич, камень); используются композитные панели для многоквартирных домов, построенных после 1960 года, и на внутриквартальной территории.

5.2.3. По цветовому решению: для фасадов объектов капитального строительства применяется цветовая гамма белого, бежевого, серого, голубого и их оттенки; неяркие оттенки желтого, розового, зеленого, синего, терракотового цветов; для деталей фасадов объектов капитального строительства применяется цветовая гамма белого, серого, желтого, голубого цветов и их оттенки; для плоских кровель объектов капитального строительства применяется цветовая гамма черного, коричневого, зеленого, серого цветов и их оттенки; для скатных кровель объектов капитального строительства применяется цветовая гамма коричневого, зеленого, серого цветов и их оттенки.

5.2.4. Архитектурно-планировочные ограничения для вида ЕЗРЗ-3.2 (уч. 32): строительство, реконструкция и капитальный ремонт объектов капитального строительства по единому объемно-пространственному и архитектурно-планировочному решению.

5.3. Ограничения строительства, реконструкции и капитального ремонта объектов капитального строительства и их частей для вида ЕЗРЗ-3.5 (уч. 111):

5.3.1. по расположению объектов капитального строительства в квартале:

5.3.1.1. объекты капитального строительства должны формировать линии застройки улиц, сохраняя периметральный характер застройки кварталов.

5.3.1.2. Строительство объектов капитального строительства на внутриквартальной территории при условии сохранения прерывистого фронта застройки с расстоянием между объектами капитального строительства не менее 20 метров.

5.3.2. Процент застройки на земельном участке: не менее 60% от площади земельного участка.

5.3.3. Протяженность (уличных) фасадов объектов капитального строительства, формирующих территории общего пользования: до 25 метров.

5.3.4. По высоте: строительство и реконструкция объектов капитального строительства и их частей высотой до 12,0 метров, измеряемой в границах конфигурации объектов капитального строительства по вертикали от средней планировочной отметки земли до максимально выступающей конструкции крыши или фасадов объектов капитального строительства при плоском решении кровли.

5.3.5. По материалу и фактуре отделки фасадов объектов капитального строительства:

5.3.5.1. площадь остекления фасадов более 60 % от общей площади фасада объектов капитального строительства.

5.3.5.2. Применяется лицевой керамический кирпич, дерево (открытый сруб, обшивка деревянной рейкой в разных направлениях), штукатурка, окраска, вентилируемые фасады, металлические элементы и конструкции, сайдинг, имитирующие традиционные строительные материалы (дерево, кирпич, камень).

5.3.6. По цветовому решению: для фасадов объектов капитального строительства применяется цветовая гамма белого, бежевого, серого, голубого и их оттенки; неяркие оттенки желтого, розового, зеленого, синего, терракотового цветов; для деталей фасадов объектов капитального строительства применяется цветовая гамма белого, серого, желтого, голубого цветов и их оттенки; для плоских кровель объектов капитального строительства применяется цветовая гамма черного, коричневого, зеленого, серого цветов и их оттенки; для скатных кровель объектов капитального строительства применяется цветовая гамма коричневого, зеленого, серого цветов и их оттенки.

5.4. Ограничения строительства, реконструкции и капитального ремонта объектов капитального строительства и их частей для вида ЕЗРЗ 3.6. (уч. 112):

5.4.1. по высоте: объект капитального строительства переменной этажности: вдоль улицы Георгиевской высотой до 14 метров, вдоль улицы Плеханова высотой до 21 метра, с акцентом на внутриквартальной территории высотой до 23 метров. Высота объекта капитального строительства измеряется в границах конфигурации объектов капитального строительства по вертикали от средней планировочной отметки земли до максимально выступающей конструкции крыши или фасадов объекта капитального строительства.

5.4.2. По материалу и фактуре (отделке) фасадов объектов капитального строительства: применяется лицевой кирпич, штукатурка, окраска, вентилируемые фасады, металлические элементы и конструкции, сайдинг, имитирующие традиционные строительные материалы (дерево, кирпич, камень).

5.4.3. По цветовому решению: для фасадов объектов капитального строительства применяется цветовая гамма белого, бежевого, серого, голубого и их оттенки; неяркие оттенки желтого, розового, зеленого, синего, терракотового цветов;

для деталей фасадов объектов капитального строительства применяется цветовая гамма белого, серого, желтого, голубого цветов и их оттенки; для плоских кровель объектов капитального строительства применяется цветовая гамма черного, коричневого, зеленого, серого цветов и их оттенки; для скатных кровель объектов капитального строительства применяется цветовая гамма коричневого, зеленого, серого цветов и их оттенки.

6. Требования к градостроительным регламентам в границах единой зоны регулирования застройки и хозяйственной деятельности (индекс подзоны ЕЗРЗ-4), включает виды ЕЗРЗ-4.1 (включает 17 регламентных участков ЕЗРЗ-4.1 (уч.1) – ЕЗРЗ-4.1 (уч.17), ЕЗРЗ-4.2 (включает 14 регламентных участков ЕЗРЗ-4.2 (уч.18) – ЕЗРЗ-4.2 (уч.31), ЕЗРЗ-4.3 (включает 14 регламентных участков ЕЗРЗ-4.3 (уч.32) – ЕЗРЗ-4.3 (уч.45))

6.1. Ограничения строительства, реконструкции и капитального ремонта объектов капитального строительства и их частей для подзоны ЕЗРЗ-4:

6.1.1. по высоте: высота объекта капитального строительства измеряется по вертикали от средней планировочной отметки земли, измеряемой в границах конфигурации объекта капитального строительства, до максимально выступающей конструкции крыши или фасадов объекта капитального строительства при плоском решении кровли.

6.1.1.1. Для вида ЕЗРЗ 4.1 (уч. 1) – ЕЗРЗ-4.1 (уч. 17): до 25 метров.

6.1.1.2. Для вида ЕЗРЗ 4.2 (уч. 18) – ЕЗРЗ-4.2 (уч. 31): до 28 метров.

6.1.1.3. Для вида ЕЗРЗ 4.3 (уч. 32) – ЕЗРЗ-4.3 (уч. 45): до 32 метров.

6.1.2. По цветовому решению: для фасадов объектов капитального строительства применяется цветовая гамма белого, бежевого, серого, голубого и их оттенки; неяркие оттенки желтого, розового, зеленого, синего, терракотового цветов; для деталей фасадов объектов капитального строительства применяется цветовая гамма белого, серого, желтого, голубого цветов и их оттенки.

7. Требования к градостроительным регламентам в границах единой зоны регулирования застройки и хозяйственной деятельности (индекс подзоны ЕЗРЗ-5), включает 3 регламента участка ЕЗРЗ-5 (уч. 1) – ЕЗРЗ-5 (уч. 3)

7.1. Ограничение строительства, реконструкции и капитального ремонта объектов капитального строительства, некапитальных строений и сооружений и их частей для подзоны ЕЗРЗ-5 (уч. 1) – ЕЗРЗ-5 (уч. 3):

7.1.1. строительство и реконструкция объектов капитального строительства и их частей высотой до 14,0 метров, измеряемой в границах конфигурации объекта капитального строительства по вертикали от средней планировочной отметки земли до максимально выступающей конструкции крыши или фасадов объекта капитального строительства при плоском решении кровли.

7.1.2. По цветовому решению запрещается: для фасадов объекта капитального строительства применение цветовой гаммы красного, синего, фиолетового цветов.

**8. Требования к градостроительным регламентам
в границах единой зоны охраняемого природного ландшафта (индекс зоны
ЕЗОПЛ-1), включает 13 регламентных участков
ЕЗОПЛ-1 (уч. 1) – ЕЗОПЛ-1 (уч. 13).**

8.1. Запрещается:

8.1.1. Строительство объектов капитального строительства, за исключением объектов коммунальной инфраструктуры, внеуличного транспорта (подвесная канатная дорога транспортная, фуникулер транспортный), подпорных стенок, лестниц.

8.1.2. Разработка месторождений полезных ископаемых.

8.1.3. Загрязнение почв, грунтовых и подземных вод, поверхностных стоков.

8.1.4. Размещение объектов хранения отходов, объектов захоронения отходов.

8.1.5. Устройство открытых стоянок автотранспорта, за исключением временного хранения транспортных средств на стоянках автотранспорта предназначенных для обслуживания объектов отдыха (рекреационного назначения), объектов питания.

8.1.6. Вырубка деревьев, кроме санитарной и реконструктивной рубок.

8.1.7. Размещение некапитальных строений и сооружений (глемпингов, кемпингов), кроме подзоны ЕЗОПЛ-1 (уч. 1), ЕЗОПЛ-1 (уч. 2), ЕЗОПЛ-1 (уч. 10).

8.2. Разрешается:

8.2.1. размещение некапитальных строений и сооружений объектов отдыха (рекреации), объектов общественного питания;

8.2.2. проведение работ по благоустройству территории.

8.3. Ограничение строительства, реконструкции и капитального ремонта объектов капитального строительства и их частей для подзоны ЕЗОПЛ-1 (уч. 1) – ЕЗОПЛ-1 (уч. 13):

8.3.1. по высоте: высота опор внеуличного транспорта определяется техническими регламентами.

8.3.2. по высоте объектов капитального строительства: до 5 метров (высота объекта капитального строительства измеряется по вертикали от средней планировочной отметки земли, измеряемой в границах конфигурации объекта капитального строительства, до максимально выступающей конструкции крыши или фасадов объекта капитального строительства при плоском решении кровли);

8.3.3. по цветовому решению объектов капитального строительства запрещается применение: для фасадов и крыш объектов капитального строительства цветовой гаммы красного, синего, фиолетового и их оттенков.

8.3.4. По ограждениям участков: светопрозрачные ограждения высотой не более 2 метров.