

**УПРАВЛЕНИЕ ПО ОХРАНЕ ОБЪЕКТОВ КУЛЬТУРНОГО НАСЛЕДИЯ
КАЛУЖСКОЙ ОБЛАСТИ**

ПРИКАЗ

14 января 2025 года

№ 6

**О включении в единый
государственный реестр
объектов культурного наследия
(памятников истории и
культуры) народов Российской
Федерации выявленного
объекта культурного наследия
«Церковь Богоявленская», 1725
г., расположенного по адресу:
Калужская область,
Мосальский район, с. Ленское**

В соответствии с Федеральным законом «Об объектах культурного наследия (памятниках истории и культуры) народов Российской Федерации», Законом Калужской области «Об объектах культурного наследия (памятниках истории и культуры) народов Российской Федерации, расположенных на территории Калужской области», постановлением Правительства Калужской области от 26.08.2015 № 481 «О создании управления по охране объектов культурного наследия Калужской области» (в ред. постановлений Правительства Калужской области от 31.08.2017 № 499, от 29.01.2018 № 56, от 10.10.2018 № 624, от 14.05.2020 № 378, от 28.05.2021 № 336, от 30.08.2021 № 568, от 13.06.2023 № 393, от 11.11.2024 № 686, от 17.12.2024 № 778), постановлением Правительства Калужской области от 22.01.2018 № 36 «Об утверждении Порядка принятия решения о включении объекта культурного наследия регионального значения или объекта культурного наследия местного (муниципального) значения в единый государственный реестр объектов культурного наследия (памятников истории и культуры) народов Российской Федерации», актом государственной историко-культурной экспертизы выявленного объекта культурного наследия «Церковь Богоявленская», 1725 г., расположенного по адресу: Калужская область, Мосальский район, с. Ленское, в целях обоснования целесообразности включения данного объекта в единый государственный реестр объектов культурного наследия (памятников истории и культуры) народов Российской Федерации (подготовлен экспертом, аттестованным Министерством культуры Российской Федерации, Мартыновым А.Ф.) ПРИКАЗЫВАЮ:

1. Включить выявленный объект культурного наследия «Церковь Богоявленская», 1725 г., расположенный по адресу: Калужская область, Мосальский район, с. Ленское, в единый государственный реестр объектов культурного наследия (памятников истории и культуры) народов Российской Федерации в качестве объекта культурного наследия регионального значения с наименованием и датировкой: «Церковь Богоявления Господня», 1725 г., начало XIX в., по адресу: Калужская область, Мосальский район, с. Ленское, ул. Заречная в 30 метрах от дома №3а, и установить вид данного объекта – памятник.

2. Утвердить предмет охраны объекта культурного наследия регионального значения «Церковь Богоявления Господня», 1725 г., начало XIX в., по адресу: Калужская область, Мосальский район, с. Ленское, ул. Заречная в 30 метрах от дома №3а, согласно приложению № 1 к настоящему приказу.


3. Утвердить границы территории объекта культурного наследия регионального значения «Церковь Богоявления Господня», 1725 г., начало XIX в., по адресу: Калужская область, Мосальский район, с. Ленское, ул. Заречная в 30 метрах от дома №3а, согласно приложению № 2 (графическое описание) и приложению № 3 (координаты характерных (поворотных) точек) к настоящему приказу.

4. Утвердить режим использования территории объекта культурного наследия регионального значения «Церковь Богоявления Господня», 1725 г., начало XIX в., по адресу: Калужская область, Мосальский район, с. Ленское, ул. Заречная в 30 метрах от дома №3а, согласно приложению № 4 к настоящему приказу.




5. Настоящий приказ вступает в силу по истечении десяти дней после его официального опубликования.

Начальник управления


Е.Е. Чудаков




**Описание особенностей объекта культурного наследия
регионального значения «Церковь Богоявления Господня», 1725 г., начало
XIX в., по адресу: Калужская область, Мосальский район, с. Ленское,
ул. Заречная в 30 метрах от дома №3а
(предмет охраны объекта культурного наследия)**

| Градостроительные характеристики | |
|---|--|
| Местоположение объекта: на период строительства в 1725 г. в селе Ленское (ранее с. Богоявленское). |  |
| Композиционная значимость (роль) в структуре окружающего природного и культурного ландшафта: архитектурная и градостроительная доминанта. |  |
| Архитектурные и конструктивные характеристики | |
| Объемно-пространственная композиция памятника: единое сблокированное здание однокупольной кирпичной церкви «восьмерик на четверике»: квадратные и прямоугольные в плане односветные объемы трапезной, апсиды, придела, двусветного храма с барабаном под скатными кровлями (двускатная, вальмовая, купольная (сомкнутая), смешанная (коническая и вальмовая). |  |

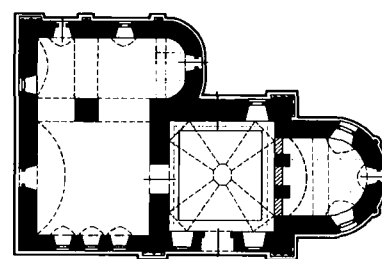
Крыша: конфигурация кровли: храм и барабан: купольная (сомкнутая); апсида: смешанная (коническая и вальмовая); трапезная: двускатная; высотные отметки по карнизам; материал конструкций (стропила и обрешетка деревянные); характер кровельного покрытия (гладкое металлическое покрытие с фальцевым соединением).




Композиция и архитектурно-художественное оформление исторических фасадов, включая местоположение, форму и размер исторических оконных и дверных проемов, трехчетвертных колонок (одиночных и тройных) с поясами, капителей и пьедесталов, сандриков с полуциркульным очертанием по середине и круглыми нишами по флангам в оформлении венецианских окон, рамочных наличников на объёме храма, щелевидных ниш на барабане, кирпичного валика в плоскости венчающего фриза апсиды, венчающего профилированного карниза, в том числе с декоративным поясом из лекального кирпича (язычки) в плоскости апсиды.



Заполнение дверных проёмов: металлическая (кованая) дверь в митровой арке северной стены храма (см. графическое описание)



-  - Архитектурно-художественное оформление фасадов, габариты здания
-  - Капитальные исторические кирпичные стены на 1725 год
-  - Восемнадцатый сомкнутый свод
-  - Просы, заполненные кирпичной кладкой в советский период времени
-  - Распалубка оконная
-  - Цилиндрический (коробовый) свод
-  - Кованая (свод)
-  - Участки сохранившиеся живописи
-  - Металлические воздушные своды
-  - Митровая (угловая) арка с металлической дверью

Пространственно-планировочная структура интерьеров: в пределах исторических капитальных стен, подпружных арок, столбов, сводов и распалубок, подчиненных местоположению дверных и оконных проемов.



Особенности планировочных связей помещений: церковь по типу «корабль».





Конструктивная схема памятника: бескаркасная с несущими кирпичными стенами из брускового и лекального глиняного кирпича на песчано-известковом растворе; тип фундамента здания (бутовый), его расположение; местоположение продольных и поперечных несущих стен, столбов, металлических воздушных тяг, тип изготовления несущих стен (кирпичная кладка); перекрытия: сводчатые (коробовый, конха, восьмилотковый (сомкнутый)); тип перемычек: клинчатые, распалубки.



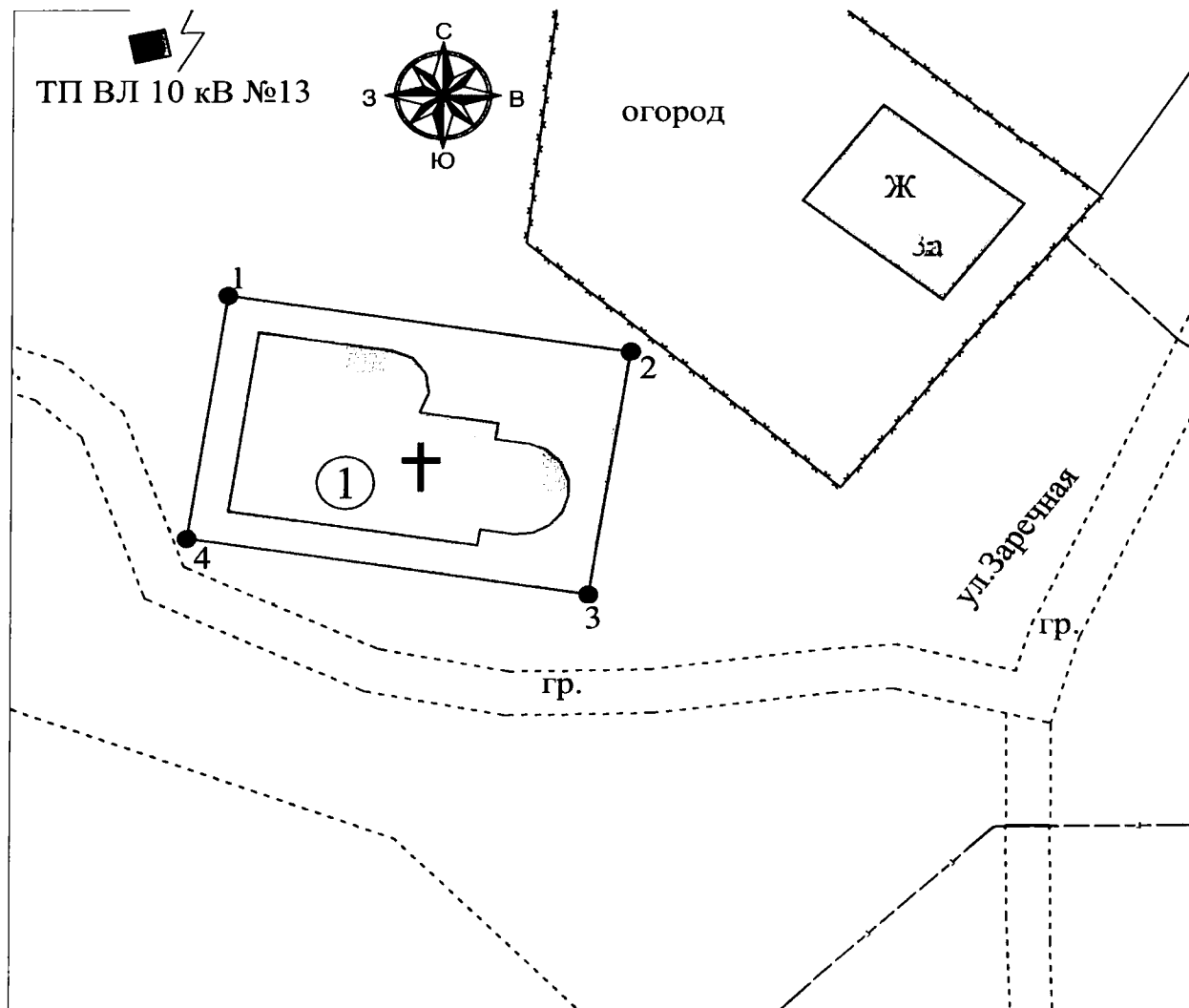


Элементы монументального искусства и декоративная живопись: сохранившиеся фрагменты (участки) монументальной живописи начала XIX в. в объеме храма (см. графическое описание).






Приложение № 2
к приказу управления по охране объектов
культурного наследия Калужской области
от 14 января 2025 года № 6

Графическое описание местоположения границ
территории объекта культурного наследия регионального значения «Церковь
Богоявления Господня», 1725 г., начало XIX в. (Калужская область, Мосальский район, с.
Ленское, ул. Заречная в 30 метрах от дома №3а)



Масштаб 1:500

Условные обозначения:

- ① Объект культурного наследия регионального значения «Церковь Богоявления Господня», 1725 г., начало XIX в. (Калужская область, Мосальский район, с. Ленское, ул. Заречная в 30 метрах от дома №3а).
-  Объект культурного наследия регионального значения «Церковь Богоявления Господня», 1725 г., начало XIX в. (Калужская область, Мосальский район, с. Ленское, ул. Заречная в 30 метрах от дома №3а).
-  Обозначение характерной поворотной точки
-  Территория объекта культурного наследия регионального значения «Церковь Богоявления Господня», 1725 г., начало XIX в. (Калужская область, Мосальский район, с. Ленское, ул. Заречная в 30 метрах от дома №3а).

**Координаты характерных (поворотных) точек границы территории
объекта культурного наследия регионального значения
«Церковь Богоявления Господня», 1725 г., начало XIX в. (Калужская область,
Мосальский район, с. Ленское, ул. Заречная в 30 метрах от дома №3а)
(система координат местная МСК-40, Зона 1)**

| Сведения о характерных точках границ территории объекта | | | | |
|--|---------------|------------|-----------------------------------|--|
| Обозначение характерных точек границ | Координаты, м | | Метод определения координат | Значение погрешности определения координат в системе координат, установленной для ведения ГКН, (м) |
| | X | Y | | |
| 1 | 438062.19 | 1224502.21 | Аналитический метод | Mt=0.1 |
| 2 | 438057.13 | 1224535.66 | Аналитический метод | Mt=0.1 |
| 3 | 438034.93 | 1224532.30 | Аналитический метод | Mt=0.1 |
| 4 | 438039.99 | 1224498.86 | Аналитический метод | Mt=0.1 |
| 1 | 438062.19 | 1224502.21 | Аналитический метод | Mt=0.1 |

**Режим использования территории объекта культурного наследия
регионального значения «Церковь Богоявления Господня», 1725 г., начало
XIX в. (Калужская область, Мосальский район, с. Ленское, ул. Заречная в 30
метрах от дома №3а)**

В соответствии с действующим законодательством Российской Федерации земельные участки в границах территории объекта культурного наследия относятся к землям историко-культурного назначения, для которых устанавливается особый правовой режим.

1. На территории объекта культурного наследия разрешается:
 - реставрация, консервация, ремонт объекта культурного наследия;
 - консервация и музеефикация объекта культурного наследия, объектов археологического наследия, а также культурного слоя, на основании комплексных научно-исследовательских работ;
 - ремонт, реконструкция существующих инженерных сетей (коммуникаций) с последующей их прокладкой в подземные, с рекультивацией и благоустройством нарушенных земель;
 - работы по сохранению и восстановлению элементов планировочной структуры территории объекта культурного наследия, утраченных сооружений и зеленых насаждений;
 - благоустройство территории с применением традиционных материалов (дерево, камень, кирпич), металлических изделий и элементов, изготовленных с применениемковки и литья;
 - устройство современных сходов и ступеней, пандусов, подпорных стенок, откосов и ограждений для проведения работ по сохранению объектов культурного наследия;
 - проведение земляных и строительных работ при условии получения разрешения органа охраны объектов культурного наследия о возможности проведения работ в случае, если данные работы являются работами по сохранению объекта культурного наследия или его отдельных элементов, сохранению историко-градостроительной или природной среды объекта культурного наследия,
2. На территории объекта культурного наследия запрещается:
 - строительство объектов капитального строительства и увеличение объемно-пространственных характеристик, существующих на территории памятника объектов капитального строительства;
 - градостроительная и хозяйственная деятельность, создающая угрозу повреждения, разрушения или уничтожения объекта культурного наследия;
 - самовольная вырубка растительности, уничтожение травяного покрова;
 - прокладка наземных и воздушных инженерных сетей (коммуникаций);
 - установка на фасадах и крыше объекта культурного наследия телеантенн, тарелок спутниковой связи и рекламных конструкций.