

**УПРАВЛЕНИЕ ПО ОХРАНЕ ОБЪЕКТОВ КУЛЬТУРНОГО НАСЛЕДИЯ
КАЛУЖСКОЙ ОБЛАСТИ**

ПРИКАЗ

29 ноября 2021 года

№ 214

О внесении изменения в приказ управления по охране объектов культурного наследия Калужской области от 12 сентября 2018 года № 255 «Об утверждении границ и режима использования территории объекта культурного наследия федерального значения «Дом Госбанка (Мешкова)», XIX в., расположенного по адресу: Калужская область, г. Калуга, ул. Достоевского, д. 48

В соответствии с Федеральным законом «Об объектах культурного наследия (памятниках истории и культуры) народов Российской Федерации», приказом Министерства культуры Российской Федерации от 04.06.2015 № 1745 «Об утверждении требований к составлению проектов границ территорий объектов культурного наследия», постановлением Правительства Калужской области от 26.08.2015 № 481 «О создании управления по охране объектов культурного наследия Калужской области», (в ред. постановлений Правительства Калужской области от 31.08.2017 № 499, от 29.01.2018 № 56, от 10.10.2018 № 624, от 14.05.2020 №378, от 28.05.2021 № 336, от 30.08.2021 № 568), **ПРИКАЗЫВАЮ:**

1. Внести в приказ управления по охране объектов культурного наследия Калужской области от 12 сентября 2018 года № 255 «Об утверждении границ и режима использования территории объекта культурного наследия федерального значения «Дом Госбанка (Мешкова)», XIX в., расположенного по адресу: Калужская область, г. Калуга, ул. Достоевского, д. 48 (далее-Приказ), следующее изменение:

1.1 Приложение № 1 к Приказу изложить в редакции согласно приложению к настоящему приказу.

2. Настоящий приказ вступает в силу по истечении десяти дней после его официального опубликования.

И.о. начальника управления



Н.А. Ливанова

11295
14 12 21

Приложение к приказу
управления по охране объектов
культурного наследия Калужской области
от 29 ноября 2021 года № 214
Приложение № 1
к приказу управления по охране объектов
культурного наследия Калужской области
от 12 сентября 2018 года № 255

Описание границ территории объекта культурного наследия федерального значения «Дом Госбанка (Мешкова)», XIX в., расположенного по адресу: Калужская область, г. Калуга, ул. Достоевского, д. 48

Исходная точка 1 на границах территории объекта культурного наследия расположена на севере.

Северная граница. От т.1 3.1 м в восточном направлении по красной линии застройки ул. Достоевского по границе главного северного фасада дома до т.2 Далее - 0.5 м в южном направлении по красной линии застройки ул. Достоевского по границе главного северного фасада дома до т.3 Далее - 3.5 м в восточном направлении до т.4 Далее - 1.1 м в северном направлении до т.5 Далее - 2.4 м в восточном направлении до т.6 Далее - 1.0 м в южном направлении до т.7 Далее - 2.9 м в восточном направлении до т.8 Далее - 0.7 м в северном направлении до т.9 Далее - 7.8 м в восточном направлении до т.10 Далее - 0.7 м в северном направлении до т.11 Далее - 14.1 м в восточном направлении до т.12 Далее - 0.8 м в южном направлении до т.13 Далее - 8.1 м в восточном направлении до т.14 Далее - 0.6 м в южном направлении до т.15 Далее - 8.6 м в восточном направлении до т.16

Восточная граница. От т.16 3.5 м в южном направлении до т.17 Далее - 2.8 м в южном направлении до т.18 Далее - 0.6 м в юго-восточном направлении до т.19 Далее - 4.3 м в южном направлении до т.20 Далее - 21.6 м в южном направлении до т.21

Южная граница. От т.21 22.6 м в западном направлении до т.22 Далее - 17.6 м в юго-западном направлении до т.23 Далее - 19.3 м в юго-западном направлении до т.24

Западная граница. От т.24 13.3 м в северо-западном направлении до т.25 Далее - 17.8 м в северном направлении до т.26 Далее - 8.7 м в северо-западном направлении до т.27 Далее - 33.7 м в северном направлении до т.1

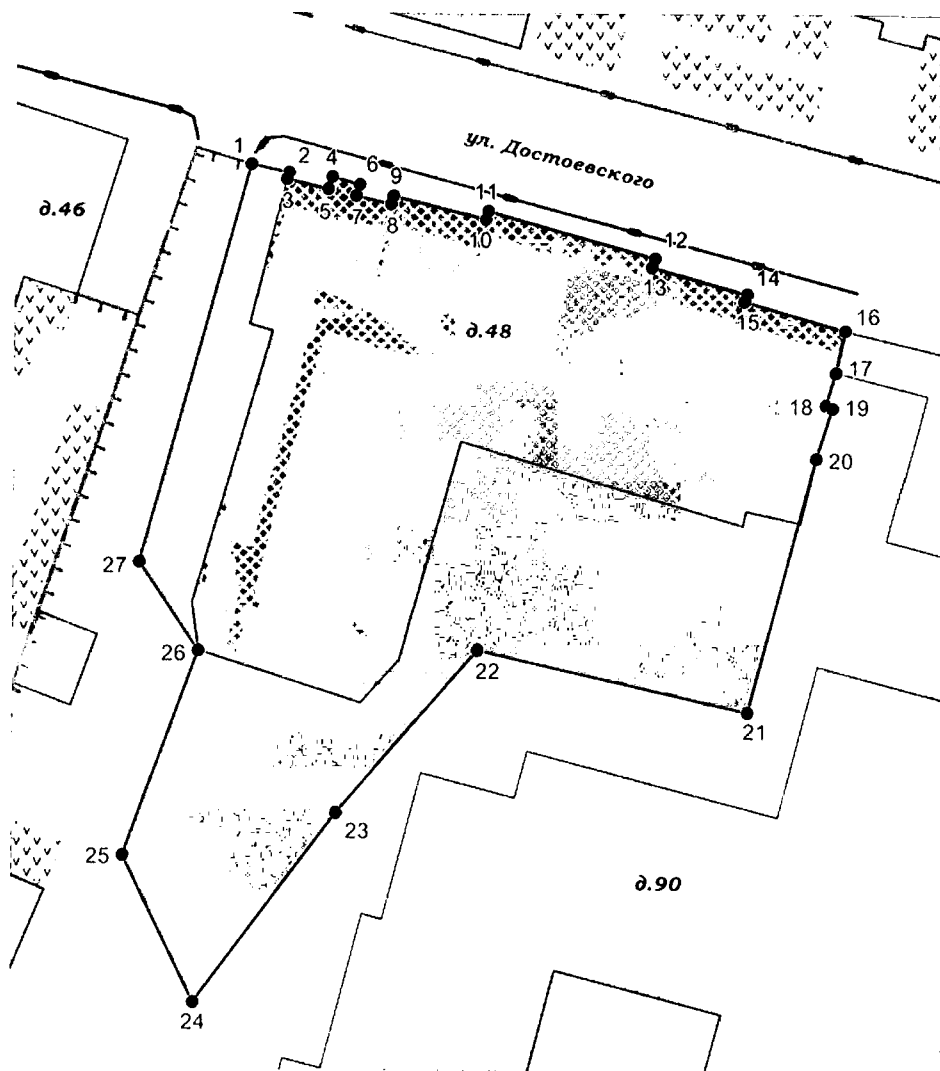
**Координаты характерных точек (МСК) границы территории объекта
культурного наследия федерального значения «Дом Госбанка (Мешкова)»,
XIX в., расположенного по адресу: Калужская область, г. Калуга,
ул. Достоевского, д. 48**

Площадь территории – 2204 кв. м

№№ точек	X	Y
1	430270.61	1300328.24
2	430269.93	1300331.29
3	430269.41	1300331.14
4	430268.61	1300334.50
5	430269.61	1300334.82
6	430268.97	1300337.08
7	430268.05	1300336.80
8	430267.39	1300339.67
9	430268.06	1300339.86
10	430266.18	1300347.39
11	430266.85	1300347.58
12	430263.03	1300361.19
13	430262.32	1300360.95
14	430260.10	1300368.72
15	430259.55	1300368.52
16	430257.18	1300376.80
17	430253.73	1300376.05
18	430251.08	1300375.26
19	430250.82	1300375.79




20	430246.70	1300374.48
21	430225.86	1300368.88
22	430230.89	1300346.86
23	430217.57	1300335.36
24	430202.09	1300323.85
25	430214.06	1300318.11
26	430230.81	1300324.14
27	430238.06	1300319.34
1	430270.61	1300328.24

План-схема границ территории объекта культурного наследия федерального значения «Дом Госбанка (Мешкова)», XIX в., расположенного по адресу:
Калужская область, г. Калуга, ул. Достоевского, д. 48



Масштаб 1:500

Условные обозначения

-  Граница территории объекта культурного наследия
-  Объекты, входящие в состав «Дом Госбанка (Мешкова)»
-  Поворотные точки границы объекта культурного наследия