

**УПРАВЛЕНИЕ ПО ОХРАНЕ ОБЪЕКТОВ КУЛЬТУРНОГО НАСЛЕДИЯ  
КАЛУЖСКОЙ ОБЛАСТИ**

**ПРИКАЗ**

29 ноября 2021 года

№ 217

**О внесении изменения в приказ управления по охране объектов культурного наследия Калужской области от 25 марта 2019 года № 55 «Об утверждении границ и режима использования территории объекта культурного наследия регионального значения «Церковь Знамения», 1760 г., расположенного по адресу: Калужская область, г. Калуга, пос. Куровской»**

В соответствии с Федеральным законом «Об объектах культурного наследия (памятниках истории и культуры) народов Российской Федерации», приказом Министерства культуры Российской Федерации от 04.06.2015 № 1745 «Об утверждении требований к составлению проектов границ территорий объектов культурного наследия», постановлением Правительства Калужской области от 26.08.2015 № 481 «О создании управления по охране объектов культурного наследия Калужской области», (в ред. постановлений Правительства Калужской области от 31.08.2017 № 499, от 29.01.2018 № 56, от 10.10.2018 № 624, от 14.05.2020 №378, от 28.05.2021 № 336, от 30.08.2021 № 568), **ПРИКАЗЫВАЮ:**

1. Внести в приказ управления по охране объектов культурного наследия Калужской области от 25 марта 2019 года № 55 «Об утверждении границ и режима использования территории объекта культурного наследия регионального значения «Церковь Знамения», 1760 г., расположенного по адресу: Калужская область, г. Калуга, пос. Куровской» (далее-Приказ), следующее изменение:

1.1 В Приказе, приложениях № 1, № 2 к Приказу слова «Церковь Знамения», 1760 г., расположенного по адресу: Калужская область, г. Калуга, пос. Куровской», заменить словами «Церковь Знамения», 1760 г., расположенного по адресу: Калужская область, Козельский район, д. Куровское, ул. Центральная, д. 5А».

2. Настоящий приказ вступает в силу по истечении десяти дней после его официального опубликования.

И.о. начальника управления



Н.А. Ливанова

11298  
14 12 21

**Описание границ территории объекта культурного наследия регионального значения «Церковь Знамения», 1760 г., расположенного по адресу: Калужская область, Козельский район, д. Куровское, ул. Центральная, д. 5А**

Исходная точка 1 на границах территории объекта культурного наследия расположена на северо-западе.

*Северная граница.* От точки 1 - 65,44 м по условной линии в восточном направлении до точки 2.

*Восточная граница.* От точки 2 – 49,19 м в южном направлении до точки 3.

*Юго-восточная граница.* От точки 3 – 16,04 м в юго-западном направлении до точки 7. Далее от точки 4.

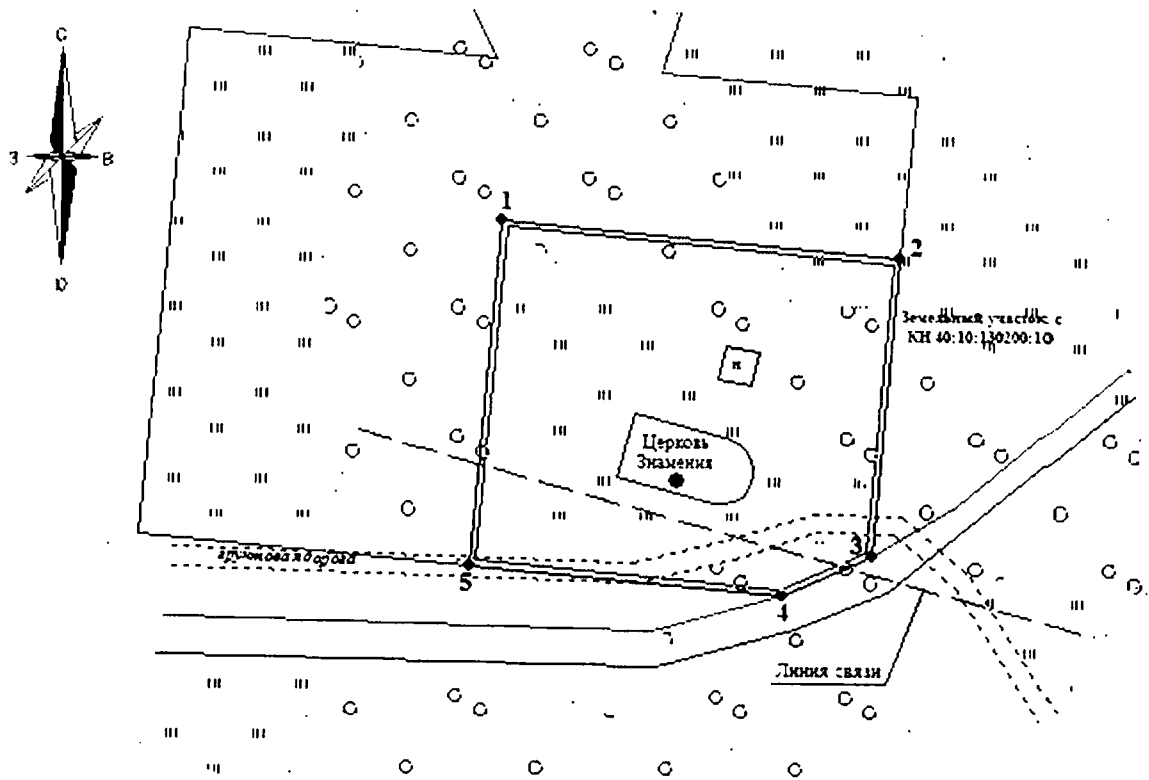
*Южная граница.* От точки 4 – 51,35 м в западном направлении от точки 5.

*Западная граница.* От точки 5 – 56.86 м в северном направлении до точки 1.

**Координаты характерных точек (МСК) границы территории объекта  
культурного наследия регионального значения «Церковь Знамения», 1760 г.,  
расположенного по адресу: Калужская область, Козельский район, д. Куровское,  
ул. Центральная, д. 5А**




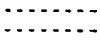
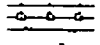



№№ точек	X	Y	Дирекционный угол	Длина линии, м
<b>Площадь 3667 кв. м.</b>				
1	400639.43	1279008.32	95.11764	65.44
2	400633.59	1279073.50	185.12103	49.19
3	400584.60	1279069.11	246.56694	16.04
4	400578.22	1279054.39	275.11764	51.35
5	400582.80	1279003.24	5.12103	56.86

**План-схема границ территории объекта культурного наследия регионального значения «Церковь Знамения», 1760 г., расположенного по адресу: Калужская область, Козельский район, д. Куровское, ул. Центральная, д. 5А**



Масштаб 1:1000

**Условные обозначения:**

-  - объект культурного наследия
-  - граница территории объекта культурного наследия
-  - объекты капитального строительства
-  - проезжая часть, тротуары, замощения
-  - ограждения
-  - характерная точка объекта культурного наследия
-  - земельный участок, сведения о котором содержатся в ЕГРН
-  - газоны, клумбы (городское озеленение), огороды

**Режим использования территории объекта культурного наследия регионального значения «Церковь Знамения», 1760 г., расположенного по адресу:  
Калужская область, г. Калуга, пос. Куровской, ул. Центральная, д. 5А**

1. Территория объекта культурного наследия, включенного в единый государственный реестр объектов культурного наследия (памятников истории и культуры) народов Российской Федерации, относится к землям историко-культурного назначения.

2. На территории объекта культурного наследия разрешается:

- 2.1. реставрация, консервация, ремонт объекта культурного наследия;
- 2.2. консервация и музеефикация объекта культурного наследия, объектов археологического наследия, а также культурного слоя, на основании комплексных научно-исследовательских работ;
- 2.3. ремонт, реконструкция существующих дорог и проездов с использованием в дорожных покрытиях традиционных материалов;
- 2.4. ремонт, реконструкция существующих инженерных сетей (коммуникаций) с последующей их прокладкой в подземные, с рекультивацией и благоустройством нарушенных земель;
- 2.5. работы по сохранению и восстановлению элементов планировочной структуры территории объекта;
- 2.6. благоустройство территории с применением традиционных материалов (дерево, камень, кирпич), металлических изделий и элементов, изготовленных с применениемковки и литья;
- 2.7. проведение работ по восстановлению планировочной структуры, утраченных сооружений и зеленых насаждений;
- 2.8. устройство современных сходов и ступеней, пандусов, подпорных стенок, откосов и ограждений для проведения работ по сохранению объекта культурного наследия;
- 2.9. проведение земляных и строительных работ при условии получения разрешения органа охраны объектов культурного наследия о возможности проведения работ в случае, если данные работы являются работами по сохранению объекта культурного наследия или его отдельных элементов, сохранению историко-градостроительной или природной среды объекта культурного наследия.

3. На территории объекта культурного наследия запрещается:

- 3.1. строительство объектов капитального строительства и увеличение объёмно-пространственных характеристик существующих на территории памятника объектов капитального строительства;
- 3.2. проведение земляных, строительных и иных работ, не являющихся работами по сохранению объекта культурного наследия или его отдельных элементов, сохранению историко-градостроительной и природной среды объекта культурного наследия;
- 3.3. градостроительная, хозяйственная и иная деятельность, создающая угрозу повреждения, разрушения или уничтожения объекта культурного наследия;
- 3.4. самовольная вырубка растительности, уничтожение травяного покрова;
- 3.5. прокладка наземных и воздушных инженерных сетей (коммуникаций);
- 3.6. установка на фасадах, крышах объекта культурного наследия, телеантенн, тарелок спутниковой связи и рекламных конструкций;

3.7.размещение любых рекламных конструкций;

3.8.создание разрушающих вибрационных нагрузок динамическим воздействием на грунты в зоне их взаимодействия с объектом культурного наследия.