

**УПРАВЛЕНИЕ ПО ОХРАНЕ ОБЪЕКТОВ КУЛЬТУРНОГО НАСЛЕДИЯ
КАЛУЖСКОЙ ОБЛАСТИ**

ПРИКАЗ

10 ноября 2021 года

№ 207

О внесении изменений в приказ управления по охране объектов культурного наследия Калужской области от 25 июня 2018 года № 121 «Об утверждении границ и режима использования территории объекта культурного наследия федерального значения «Дом Ченцова», кон. XVIII в., расположенного по адресу: г. Калуга, ул. Воскресенская, д. 22/ул. Карпова, д. 26

В соответствии с Федеральным законом «Об объектах культурного наследия (памятниках истории и культуры) народов Российской Федерации», приказом Министерства культуры Российской Федерации от 04.06.2015 № 1745 «Об утверждении требований к составлению проектов границ территорий объектов культурного наследия», постановлением Правительства Калужской области от 26.08.2015 № 481 «О создании управления по охране объектов культурного наследия Калужской области», (в ред. постановлений Правительства Калужской области от 31.08.2017 № 499, от 29.01.2018 № 56, от 10.10.2018 № 624, от 14.05.2020 №378, от 28.05.2021 № 336, от 30.08.2021 № 568), **ПРИКАЗЫВАЮ:**

1. Внести в приказ управления по охране объектов культурного наследия Калужской области от 26 июня 2018 года № 121 «Об утверждении границ и режима использования территории объекта культурного наследия федерального значения «Дом Ченцова», кон. XVIII в., расположенного по адресу: г. Калуга, ул. Воскресенская, д. 22/ул. Карпова, д. 26, следующие изменения:

1.1 Приложение № 1 к Приказу изложить в редакции согласно приложению к настоящему приказу.

2. Настоящий приказ вступает в силу по истечении десяти дней после его официального опубликования.

Начальник управления

Е.Е. Чудаков



11907
23 11 21

Приложение к приказу
управления по охране объектов
культурного наследия Калужской области
от 10 ноября 2021 года № 207
Приложение № 1
к приказу управления по охране объектов
культурного наследия Калужской области
от 25 июня 2018 года № 121

**Описание границ территории объекта культурного наследия федерального значения «Дом Ченцова», кон. XVIII в., расположенного по адресу:
г. Калуга, ул. Воскресенская, д. 22/ул. Карпова, д. 26**

Исходная точка 1 на границах территории объекта культурного наследия расположена на северо-западной грани памятника.

Северо-западная граница. От точки 1, находящейся в северо-западном углу участка, 20,12 м в северо-восточном направлении по ограждению до точки 2.

Северо-восточная граница. По ул. Карпова от точки 2 по ограде - 6,01 м в юго-восточном направлении до точки 3. Далее от точки 3 - 21,13 м по стене строения до точки 4.

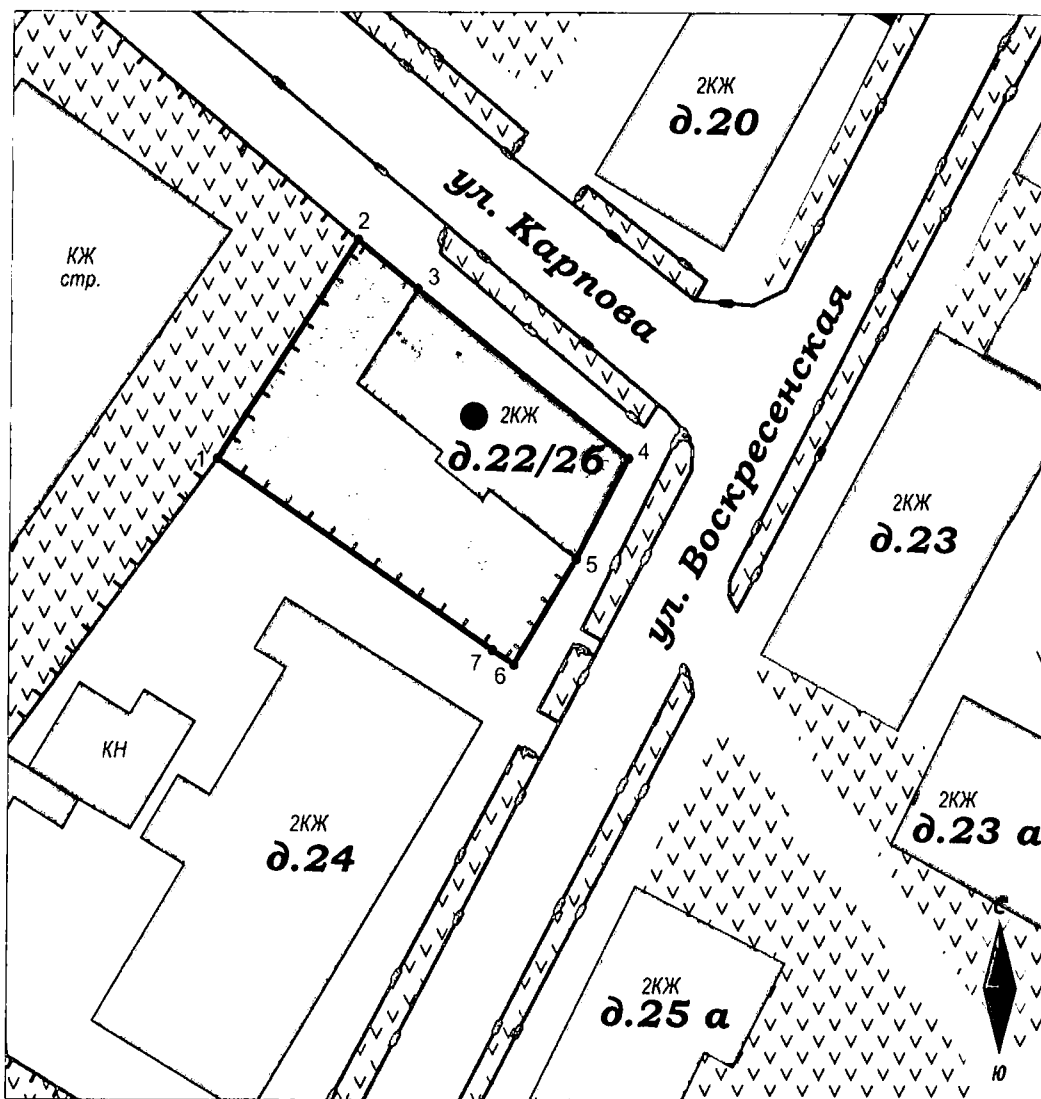
Юго-восточная граница. От точки 4, расположенной на углу ул. Карпова и ул. Воскресенская, по стене строения - 8,79 м в юго-западном направлении до точки 5. Далее от точки 5 по ул. Воскресенская - 9,49 м по ограде до точки 6.

Юго-западная граница. От точки 6 по ограждению 28,22 м в общем северо-западном направлении минуя точку 7 до точки 1.

Координаты характерных точек (МСК) границы территории объекта культурного наследия федерального значения «Дом Ченцова», кон. XVIII в., расположенного по адресу: г. Калуга, ул. Воскресенская, д. 22/ул. Карпова, д. 26










№№ точек	X	Y	Дирекционный угол	Длина линии, м
Площадь 530 кв.м.				
1	429801.86	1300236.65		
			32°52'7.2"	20.12
2	429818.76	1300247.57		
			128°59'14.9"	6.01
3	429814.98	1300252.24		
			128°7'3.4"	21.13
4	429801.94	1300268.86		
			207°33'28.2"	8.78
5	429794.16	1300264.80		
			210°30'30.2"	9.49
6	429785.98	1300259.98		
			302°45'7.8"	2.03
7	429787.08	1300258.27		
			304°21'27.1"	26.19
1	429801.86	1300236.65		

**План-схема границ территории объекта культурного наследия федерального значения «Дом Ченцова», кон. XVIII в., расположенного по адресу:
г. Калуга, ул. Воскресенская, д. 22/ул. Карпова, д. 26**



Масштаб 1:500
(в 1 сантиметре 5 метров)

Условные обозначения

-  Объект культурного наследия федерального значения
-  Граница территории объекта культурного наследия федерального значения
-  Строения, входящие в состав объекта культурного наследия
-  Прочие строения
-  Газоны, клумбы (городское озеленение)
-  Проезжая часть, тротуары
-  Бортовой камень
-  Ограждения
-  Характерные точки границы объекта культурного наследия