

**УПРАВЛЕНИЕ ПО ОХРАНЕ ОБЪЕКТОВ КУЛЬТУРНОГО НАСЛЕДИЯ
КАЛУЖСКОЙ ОБЛАСТИ**

ПРИКАЗ

10 ноября 2021 года

№ 208

О внесении изменений в приказ управления по охране объектов культурного наследия Калужской области от 01 августа 2018 года № 195 «Об утверждении границ и режима использования территории объекта культурного наследия федерального значения «Дом Билибина и ворота», XVIII- XIX вв., расположенного по адресу: г. Калуга, ул. Кутузова, д. 20

В соответствии с Федеральным законом «Об объектах культурного наследия (памятниках истории и культуры) народов Российской Федерации», приказом Министерства культуры Российской Федерации от 04.06.2015 № 1745 «Об утверждении требований к составлению проектов границ территорий объектов культурного наследия», постановлением Правительства Калужской области от 26.08.2015 № 481 «О создании управления по охране объектов культурного наследия Калужской области», (в ред. постановлений Правительства Калужской области от 31.08.2017 № 499, от 29.01.2018 № 56, от 10.10.2018 № 624, от 14.05.2020 №378, от 28.05.2021 № 336, от 30.08.2021 № 568), **ПРИКАЗЫВАЮ:**

1. Внести в приказ управления по охране объектов культурного наследия Калужской области от 01 августа 2018 года № 195 «Об утверждении границ и режима использования территории объекта культурного наследия федерального значения «Дом Билибина и ворота», XVIII- XIX вв., расположенного по адресу: г. Калуга, ул. Кутузова, д. 20, следующие изменения:

1.1 Приложение № 1 к Приказу изложить в редакции согласно приложению к настоящему приказу.

2. Настоящий приказ вступает в силу по истечении десяти дней после его официального опубликования.

Начальник управления



Е.Е. Чудаков

1108
23 11 21

Приложение к приказу
управления по охране объектов
культурного наследия Калужской области
от 10 ноября 2021 года № 208
Приложение № 1
к приказу управления по охране объектов
культурного наследия Калужской области
от 01 августа 2018 года № 195

**Описание границ территории объекта культурного наследия федерального значения «Дом Билибина и ворота», XVIII- XIX вв., расположенного по адресу:
г. Калуга, ул. Кутузова, д. 20**

Запад. От точки 1 на север, проходя точки 2,3,4,5,6,7,8,9 по территории усадьбы 69,64м до точки 10.

Север. От точки 10 на восток по основанию ворот 14,58м до точки 11.

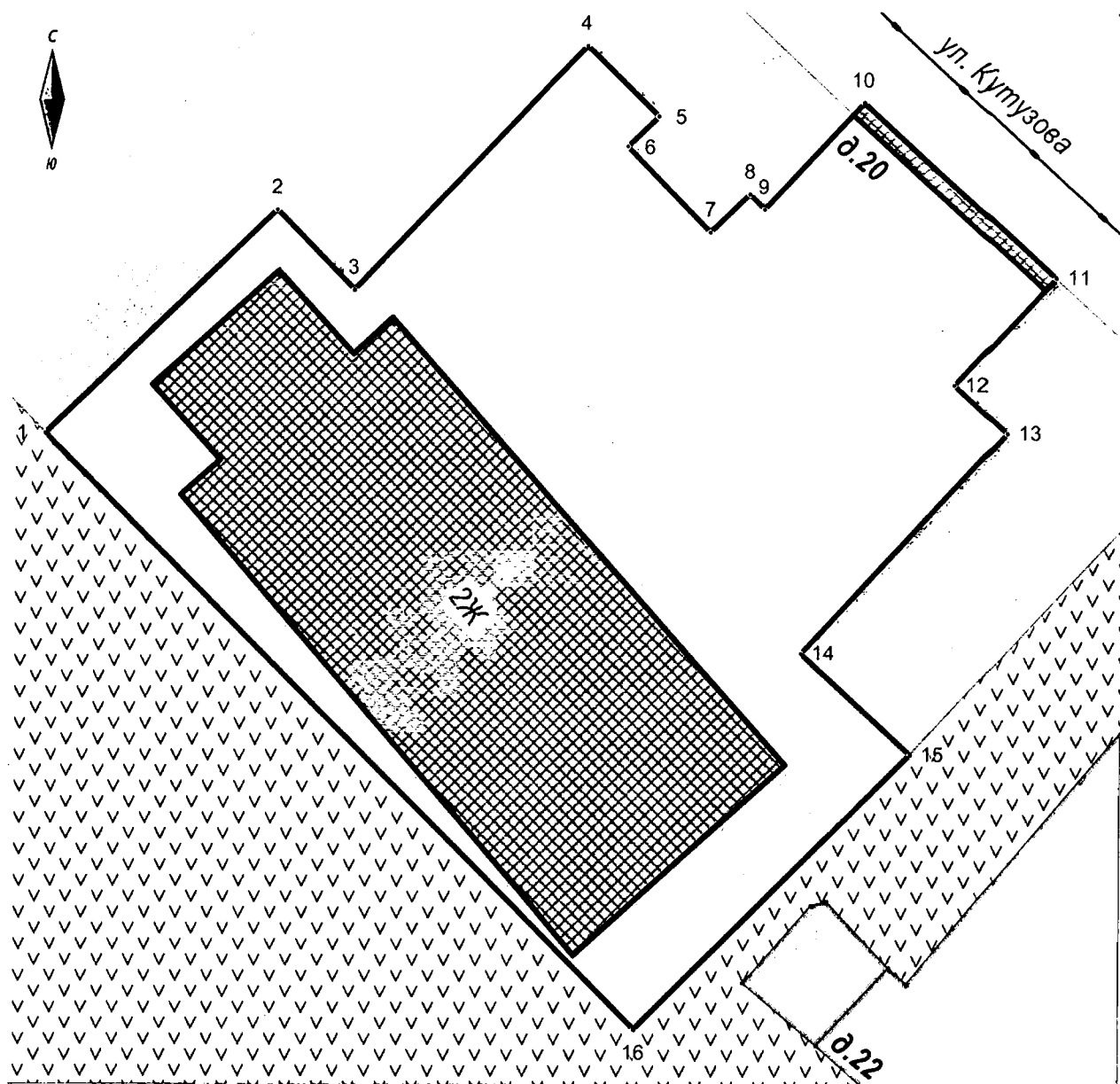
Восток. От точки 11 на юг, проходя точки 12,13,14,15 по территории усадьбы 59,63 м до точки 16.

Юг. От точки 16 на запад по территории усадьбы 47,23м до точки 1.

Координаты характерных точек (МСК) границы территории объекта культурного наследия федерального значения «Дом Билибина и ворота», XVIII- XIX вв., расположенного по адресу: г. Калуга, ул. Кутузова, д. 20









№№ точек	X	Y	Дирекционное направление	Длина линии
Площадь 1596 кв.м.				
1	429443.31	1300244.62		
			45°56'1.3"	16.92
2	429455.08	1300256.78		
			135°54'11.7"	6.28
3	429450.57	1300261.15		
			43°30'33.7"	19.03
4	429464.37	1300274.25		
			134°29'57.5"	5.66
5	429460.40	1300278.29		
			225°49'49.1"	2.44
6	429458.70	1300276.54		
			135°57'39.0"	6.75
7	429453.85	1300281.23		
			45°54'48.7"	3.10
8	429456.01	1300283.46		
			136°1'1.1"	1.20
9	429455.15	1300284.29		
			43°2'18.9"	8.26
10	429461.19	1300289.93		
			132°26'34.3"	14.58
11	429451.35	1300300.69		
			222°36'14.0"	8.29
12	429445.25	1300295.08		
			132°45'0.9"	3.96
13	429442.56	1300297.99		
			222°41'25.3"	17.02
14	429430.05	1300286.45		
			132°41'24.6"	8.42
15	429424.34	1300292.64		
			225°24'22.8"	21.94
16	429408.94	1300277.02		
			316°41'23.9"	47.23
1	429443.31	1300244.62		

План-схема границ территории объекта культурного наследия федерального значения «Дом Билибина и ворота», XVIII- XIX вв., расположенного по адресу: г. Калуга, ул. Кутузова, д. 20



Масштаб 1:350
(в 1 сантиметре 3,5 метра)

Условные обозначения

-  Территория объекта культурного наследия федерального значения
-  Строения, входящие в состав объекта культурного наследия федерального значения
-  Объекты современного строительства
-  Газоны, клумбы (городское озеленение)
-  Проезжая часть, тротуары
-  Бортовой камень
-  Ограждения
-  Характерные точки границы объекта культурного наследия