

**УПРАВЛЕНИЕ ПО ОХРАНЕ ОБЪЕКТОВ КУЛЬТУРНОГО НАСЛЕДИЯ  
КАЛУЖСКОЙ ОБЛАСТИ**

**ПРИКАЗ**

10 ноября 2021 года

№ 206

**О внесении изменений в приказ управления по охране объектов культурного наследия Калужской области от 25 июля 2018 года № 171 «Об утверждении границ и режима использования территории объекта культурного наследия регионального значения «Главная церковь Казанского Девичьего монастыря», XVII – XX вв., расположенного по адресу: г. Калуга, пер. Монастырский, д. 1**

В соответствии с Федеральным законом «Об объектах культурного наследия (памятниках истории и культуры) народов Российской Федерации», приказом Министерства культуры Российской Федерации от 04.06.2015 № 1745 «Об утверждении требований к составлению проектов границ территорий объектов культурного наследия», постановлением Правительства Калужской области от 26.08.2015 № 481 «О создании управления по охране объектов культурного наследия Калужской области», (в ред. постановлений Правительства Калужской области от 31.08.2017 № 499, от 29.01.2018 № 56, от 10.10.2018 № 624, от 14.05.2020 №378, от 28.05.2021 № 336, от 30.08.2021 № 568), **ПРИКАЗЫВАЮ:**

1. Внести в приказ управления по охране объектов культурного наследия Калужской области от 25 июля 2018 года № 171 «Об утверждении границ и режима использования территории объекта культурного наследия регионального значения «Главная церковь Казанского Девичьего монастыря», XVII – XX вв., расположенного по адресу: г. Калуга, пер. Монастырский, д. 1 (далее-Приказ), следующие изменения:

1.1 Приложение № 1 к Приказу изложить в редакции согласно приложению к настоящему приказу.

2. Настоящий приказ вступает в силу по истечении десяти дней после его официального опубликования.

Начальник управления

Е.Е. Чудаков



11106  
23 11 21

Приложение к приказу  
управления по охране объектов  
культурного наследия Калужской области  
от 10 ноября 2021 года № 206  
Приложение № 1  
к приказу управления по охране объектов  
культурного наследия Калужской области  
от 25 июля 2018 года № 171

**Описание границ территории объекта культурного наследия регионального  
значения «Главная церковь Казанского Девичьего монастыря», XVII – XX вв.,  
расположенного по адресу: г. Калуга, пер. Монастырский, д. 1**

*Запад.* От точки 1 на север, проходя точки 2,3,4,5,6,7,8,9,10 по территории церкви 35,38м до точки 11.

*Север.* От точки 11 на восток, проходя точку 12 по территории церкви 65,01м до точки 13.

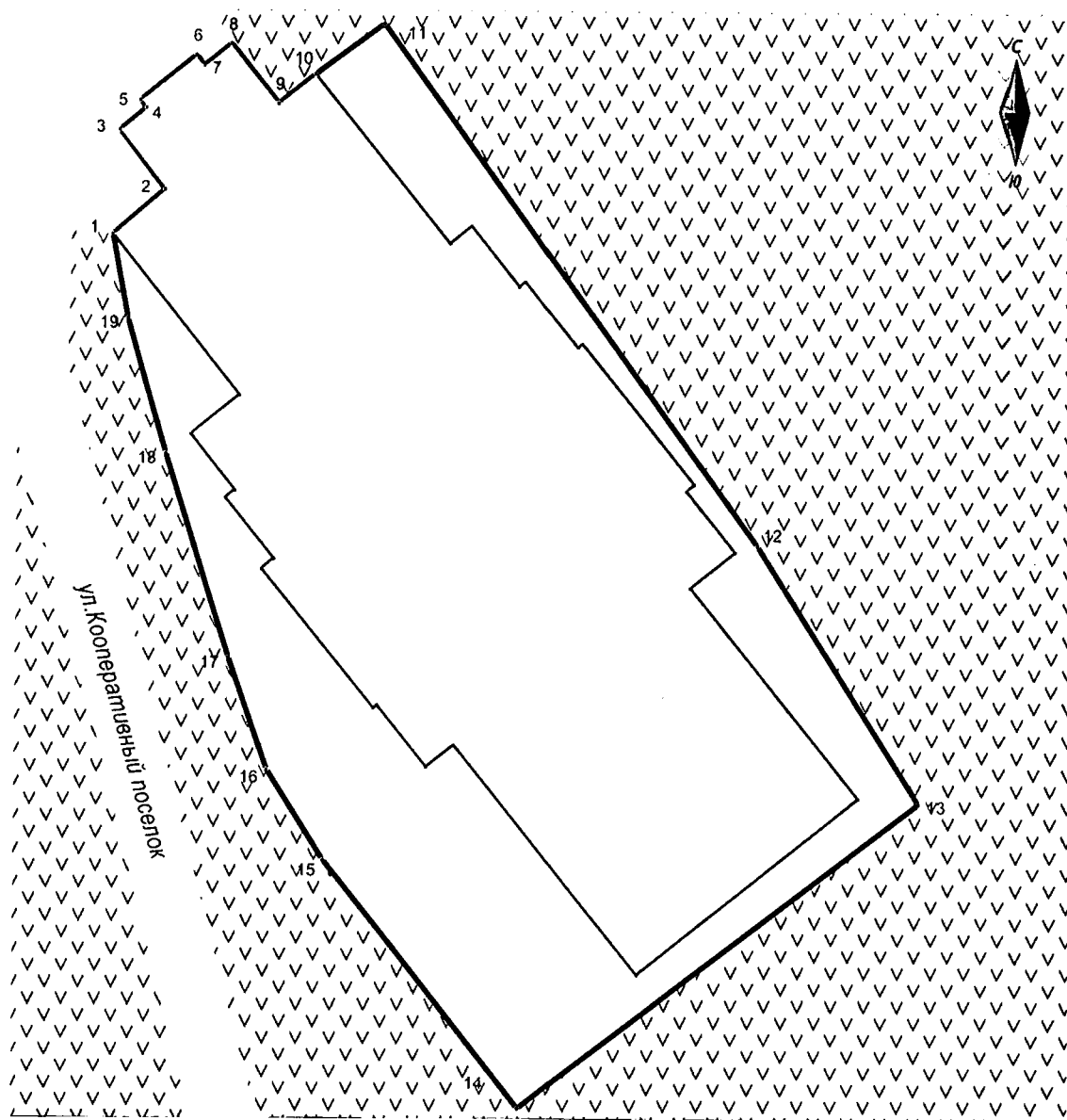
*Восток.* От точки 13 на юг по территории церкви 34,45м до точки 14.

*Юг.* От точки 14 на запад, проходя точки 15,16,17,18,19 по территории церкви 67,31м до точки 1.

**Координаты характерных точек (МСК) границы территории объекта культурного наследия регионального значения «Главная церковь Казанского Девичьего монастыря», XVII – XX вв., расположенного по адресу: г. Калуга, пер. Монастырский, д. 1**









№ № то че к	X	Y	Дирекционн ое направление	Длина линии
<b>Площадь 2180±16,3 кв.м.</b>				
1	429438.66	1300158.05		
			49°28'40.4"	4.71
2	429441.72	1300161.63		
			322°31'57.4"	5.18
3	429445.83	1300158.48		
			50°41'36.4"	2.35
4	429447.32	1300160.30		
			320°56'48.7"	0.68
5	429447.85	1300159.87		
			51°11'40.3"	4.91
6	429450.93	1300163.70		
			141°14'30.9"	0.91
7	429450.22	1300164.27		
			51°18'9.5"	2.38
8	429451.71	1300166.13		
			141°13'12.8"	5.22
9	429447.64	1300169.40		
			51°12'2.6"	3.21
10	429449.65	1300171.90		
			53°26'41.3"	5.83
11	429453.12	1300176.58		
			144°6'43.3"	44.11
12	429417.38	1300202.44		
			147°42'4.3"	20.90
13	429399.71	1300213.61		
			232°32'52.9"	34.45
14	429378.76	1300186.26		
			321°37'47.7"	21.62
15	429395.71	1300172.84		
			328°5'39.9"	7.30
16	429401.91	1300168.98		
			340°47'21.6"	8.18
17	429409.63	1300166.29		
			342°24'56.6"	14.70
18	429423.64	1300161.85		
			343°45'6.2"	9.61
19	429432.87	1300159.16		
			349°8'51.0"	5.90
1	429438.66	1300158.05		

**План-схема границ территории объекта культурного наследия регионального значения «Главная церковь Казанского Девичьего монастыря», XVII – XX вв., расположенного по адресу: г. Калуга, пер. Монастырский, д. 1**



Масштаб 1:450  
(в 1 сантиметре 4,5 метра)

*Условные обозначения*

-  Территория объекта культурного наследия регионального значения
-  Стены, возводимые в составе объекта культурного наследия регионального значения
-  Объекты современного строительства
-  Газоны, клумбы (городское озеленение)
-  Проектируемая часть, тротуары
-  Бортовой камень
-  Ограждение
-  Характерные точки границ объекта культурного наследия