

**УПРАВЛЕНИЕ ПО ОХРАНЕ ОБЪЕКТОВ КУЛЬТУРНОГО НАСЛЕДИЯ  
КАЛУЖСКОЙ ОБЛАСТИ**

**ПРИКАЗ**

19 октября 2021 года

№ 185


**Об утверждении границ и режима использования территории объекта культурного наследия федерального значения «Ворота», II-я пол. XVIII–XIX вв., входящего в состав объекта культурного наследия федерального значения «Монастырь «Оптина Пустынь», в котором бывали в разное время Гоголь Николай Васильевич, Достоевский Федор Михайлович, Толстой Лев Николаевич и др.», II-я. пол. XVIII–XIX вв. (Калужская область), расположенного по адресу: Калужская область, г. Козельск, ул. Западная, владение 2, скит, строение 1**

В соответствии с Федеральным законом «Об объектах культурного наследия (памятниках истории и культуры) народов Российской Федерации», приказом Министерства культуры Российской Федерации от 04.06.2015 № 1745 «Об утверждении требований к составлению проектов границ территорий объектов культурного наследия», постановлением Правительства Калужской области от 26.08.2015 № 481 «О создании управления по охране объектов культурного наследия Калужской области», (в ред. постановлений Правительства Калужской области от 31.08.2017 № 499, от 29.01.2018 № 56, от 10.10.2018 № 624, от 14.05.2020 № 378, от 28.05.2021 № 336, от 30.08.2021 № 568), **ПРИКАЗЫВАЮ:**


1. Утвердить границы территории объекта культурного наследия федерального значения «Ворота», II-я пол. XVIII–XIX вв., входящего в состав объекта культурного наследия федерального значения «Монастырь «Оптина Пустынь», в котором бывали в разное время Гоголь Николай Васильевич, Достоевский Федор Михайлович, Толстой Лев Николаевич и др.», II-я. пол. XVIII–XIX вв. (Калужская область), расположенного по адресу: Калужская область, г. Козельск, ул. Западная, владение 2, скит, строение 1, согласно приложению № 1 к настоящему приказу.

2. Утвердить режим использования территории объекта культурного наследия федерального значения «Ворота», II-я пол. XVIII–XIX вв., входящего в состав объекта культурного наследия федерального значения «Монастырь «Оптина Пустынь», в котором бывали в разное время Гоголь Николай Васильевич, Достоевский Федор Михайлович, Толстой Лев Николаевич и др.», II-я. пол. XVIII–XIX вв. (Калужская область), расположенного по адресу: Калужская область, г. Козельск, ул. Западная, владение 2, скит, строение 1, согласно приложению № 2 к настоящему приказу.

3. Настоящий приказ вступает в силу по истечении десяти дней после его официального опубликования.

  
АДМИНИСТРАЦИЯ ГУБЕРНАТОРА КАЛУЖСКОЙ ОБЛАСТИ  
**Начальник управления**

Исполнительный директор государственного учреждения  
Калужской области  
Регистрационный № 10982  
« 08 » 11 2021 г.



**Е.Е. Чудаков**

**Описание границ территории объекта культурного наследия  
федерального значения «Ворота», II-я пол. XVIII–XIX вв., входящего в  
состав объекта культурного наследия федерального значения «Монастырь  
«Оптина Пустынь», в котором бывали в разное время Гоголь Николай  
Васильевич, Достоевский Федор Михайлович, Толстой Лев Николаевич и др.),  
II-я пол. XVIII–XIX вв. (Калужская область), расположенного по адресу:  
Калужская область, г. Козельск, ул. Западная, владение 2, скит, строение 1**

Точка 1 находится в границах территории и совпадает с крайней юго-западной точкой западного фасада здания.

Западная граница. От точки 1 в северном направлении, вдоль западной стороны фасада, до точки 2 – 9,47м.

Северная граница. По условной линии, вдоль южной границы здания «Келья скитоначальника», в восточном направлении, от точки 2 до точки 3 – 5,85м.

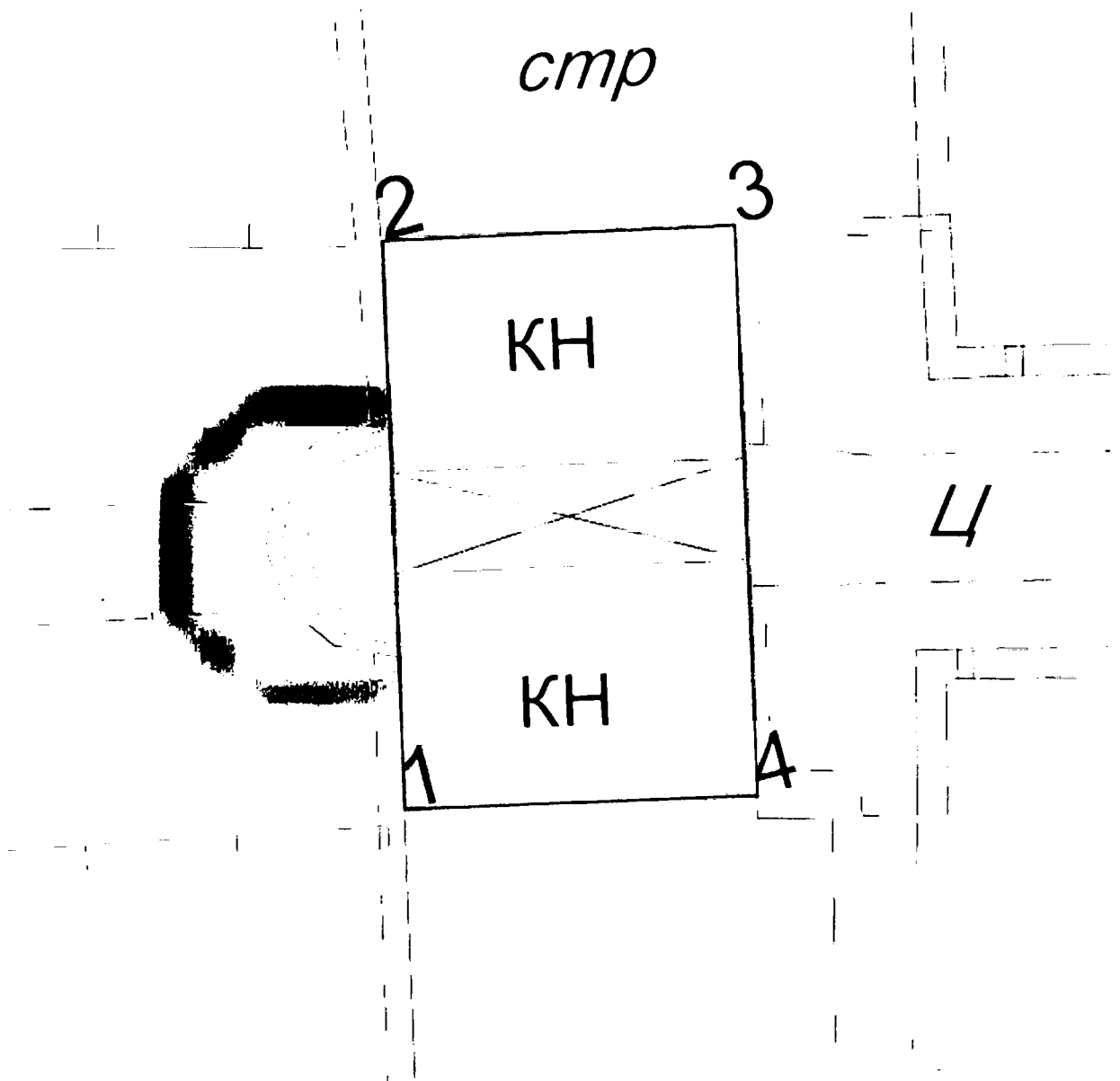
Восточная граница. От точки 3, вдоль восточной стороны фасада в южном направлении до точки 4 – 9,49м.

Южная граница. От точки 4, по условной линии, вдоль северной стороны фасада здания «Хибарка старца», в западном направлении до точки 1 – 5,85м.

**Координаты характерных точек (МСК) границы территории объекта культурного наследия федерального значения «Ворота», II-я пол. XVIII–XIX вв., входящего в состав объекта культурного наследия федерального значения «Монастырь «Оптина Пустынь», в котором бывали в разное время Гоголь Николай Васильевич, Достоевский Федор Михайлович, Толстой Лев Николаевич и др.», II-я. пол. XVIII–XIX вв. (Калужская область), расположенного по адресу: Калужская область, г. Козельск, ул. Западная, владение 2, скит, строение 1**

Номер точки	Координаты из выписки		Дирекционный угол	Расстояние
1	379089.426	1273372.13	357° 20'	9.47 м
2	379098.89	1273371.69	87° 09'	5.85 м
3	379099.18	1273377.53	177° 20'	9.49 м
4	379089.696	1273377.97	267° 21'	5.85 м

План-схема границ территории объекта культурного наследия федерального значения «Ворота», II-я пол. XVIII–XIX вв., входящего в состав объекта культурного наследия федерального значения «Монастырь «Оптина Пустынь», в котором бывали в разное время Гоголь Николай Васильевич, Достоевский Федор Михайлович, Толстой Лев Николаевич и др.», II-я пол. XVIII–XIX вв. (Калужская область), расположенного по адресу: Калужская область, г. Козельск, ул. Западная, владение 2, скит, строение 1



**Режим использования территории объекта культурного наследия федерального значения «Ворота», II–я пол. XVIII–XIX вв., входящего в состав объекта культурного наследия федерального значения «Монастырь «Оптина Пустынь», в котором бывали в разное время Гоголь Николай Васильевич, Достоевский Федор Михайлович, Толстой Лев Николаевич и др.», II–я. пол. XVIII–XIX вв. (Калужская область), расположенного по адресу: Калужская область, г. Козельск, ул. Западная, владение 2, скит, строение 1**

1. Территория объекта культурного наследия, включенного в единый государственный реестр объектов культурного наследия (памятников истории и культуры) народов Российской Федерации, относится к землям историко-культурного назначения.

2. На территории объекта культурного наследия разрешается:

2.1. реставрация, консервация, ремонт и приспособление объекта культурного наследия для современного использования;

2.2. консервация и музеефикация объекта культурного наследия, объектов археологического наследия, а также культурного слоя, на основании комплексных научно-исследовательских работ;

2.3. ремонт, реконструкция существующих дорог и проездов с использованием в дорожных покрытиях традиционных материалов;

2.4. ремонт, реконструкция существующих инженерных сетей (коммуникаций) с последующей их прокладкой в подземные, с рекультивацией и благоустройством нарушенных земель;

2.5. работы по сохранению и восстановлению элементов планировочной структуры территории объекта;

2.6. благоустройство территории с применением традиционных материалов (дерево, камень, кирпич), металлических изделий и элементов, изготовленных с применениемковки и литья;

2.7. проведение работ по восстановлению планировочной структуры, утраченных сооружений и зеленых насаждений;

2.8. устройство современных сходов и ступеней, пандусов, подпорных стенок, откосов и ограждений для проведения работ по сохранению объекта культурного наследия;

2.9. проведение земляных и строительных работ при условии получения разрешения органа охраны объектов культурного наследия о возможности проведения работ в случае, если данные работы являются работами по сохранению объекта культурного наследия или его отдельных элементов, сохранению историко-градостроительной или природной среды объекта культурного наследия.

3. На территории объекта культурного наследия запрещается:

3.1 строительство объектов капитального строительства и увеличение объемно-пространственных характеристик существующих на территории памятника объектов капитального строительства;

3.2. проведение земляных, строительных и иных работ, не являющихся работами по сохранению объекта культурного наследия или его отдельных элементов, сохранению историко-градостроительной и природной среды объекта культурного наследия;

3.3. градостроительная, хозяйственная и иная деятельность, создающая угрозу повреждения, разрушения или уничтожения объектов культурного наследия;

3.4. самовольная вырубка растительности, уничтожение травяного покрова;

3.5. прокладка наземных и воздушных инженерных сетей (коммуникаций);

3.6. установка на фасадах, крышах объектов культурного наследия кондиционеров, телеантенн, тарелок спутниковой связи и рекламных конструкций;

3.7. размещение любых рекламных конструкций;

3.8. создание разрушающих вибрационных нагрузок динамическим воздействием на грунты в зоне их взаимодействия с объектами культурного наследия.