

**УПРАВЛЕНИЕ ПО ОХРАНЕ ОБЪЕКТОВ КУЛЬТУРНОГО НАСЛЕДИЯ  
КАЛУЖСКОЙ ОБЛАСТИ**

**ПРИКАЗ**

19 августа 2021 года

№ 153

**Об утверждении графического описания местоположения границы и режима использования земель в границе защитной зоны объекта культурного наследия регионального значения «Соляной амбар», 1786 г., кон. XVIII в., расположенного по адресу: Калужская область, город Таруса, ул. Боголюбская, д. 3**

В соответствии с п. 3 статьи 34.1, п. 1 статьи 20.2 Федерального закона «Об объектах культурного наследия (памятниках истории и культуры) народов Российской Федерации», Законом Калужской области «Об объектах культурного наследия (памятниках истории и культуры) народов Российской Федерации, расположенных на территории Калужской области», постановлением Правительства Калужской области от 26.08.2015 № 481 «О создании управления по охране объектов культурного наследия Калужской области» (в ред. постановлений Правительства Калужской области от 31.08.2017 № 499, от 29.01.2018 № 56, от 10.10.2018 № 624, от 14.05.2020 № 378, от 28.05.2021 № 336), **ПРИКАЗЫВАЮ:**


1. Утвердить графическое описание местоположения границы защитной зоны с перечнем координат характерных точек границы защитной зоны объекта культурного наследия регионального значения «Соляной амбар», 1786 г., кон. XVIII в., расположенного по адресу: Калужская область, город Таруса, ул. Боголюбская, д. 3, согласно приложению № 1 к настоящему приказу.

2. Утвердить режим использования земель в границе защитной зоны объекта культурного наследия регионального значения «Соляной амбар», 1786 г., кон. XVIII в., расположенного по адресу: Калужская область, город Таруса, ул. Боголюбская, д. 3, согласно приложению № 2 к настоящему приказу.

3. Настоящий приказ вступает в силу по истечении десяти дней после его официального опубликования.

Начальник управления

Е.Е. Чудаков




АДМИНИСТРАЦИЯ ГУБЕРНАТОРА КАЛУЖСКОЙ ОБЛАСТИ


Зарегистрировано в Государственном реестре нормативных  
правовых актов исполнительных органов государственной власти  
Калужской области

Регистрационный № 10865

27 08 2021 г.



**Графическое описание местоположения границы защитной зоны объекта  
культурного наследия регионального значения «Соляной амбар», 1786 г.,  
кон. XVIII в., расположенного по адресу: Калужская область, город Таруса,  
ул. Боголюбская, д. 3**



М 1:2000

Условные обозначения



граница защитной зоны

граница объекта культурного наследия



характерные точки границы защитной зоны

**Перечень координат характерных точек границы защитной зоны объекта культурного наследия регионального значения «Соляной амбар», 1786 г., кон. XVIII в., расположенного по адресу: Калужская область, город Таруса, ул. Боголюбская, д. 3**

*Площадь территории – 49841 кв. м*

Наименование поворотных точек	X	Y	Дирекционное направление	Длина линии, м
1	455320.13	1359507.04		
			9°52'21.8"	39.02
2	455358.57	1359513.73		
			32°23'12.2"	39.02
3	455391.52	1359534.63		
			43°37'44.3"	13.59
4	455401.36	1359544.01		
			50°48'26.2"	25.02
5	455417.17	1359563.40		
			58°0'8.2"	15.87
6	455425.58	1359576.86		
			70°12'20.6"	42.26
7	455439.89	1359616.62		
			88°7'29.2"	35.45
8	455441.05	1359652.05		
			99°47'31.2"	40.57
9	455434.15	1359692.03		
			110°18'15.4"	28.50
10	455424.26	1359718.76		
			129°37'23.4"	39.01
11	455399.38	1359748.81		
			152°6'53.8"	39.02
12	455364.89	1359767.06		
			174°36'7.7"	39.01
13	455326.05	1359770.73		
			185°51'46.8"	10.47
14	455315.63	1359769.66		
			196°40'15.4"	44.58
15	455272.92	1359756.87		
			209°54'57.2"	18.29
16	455257.07	1359747.75		
			214°32'23.7"	36.65
17	455226.88	1359726.97		
			231°0'58.7"	34.81
18	455204.98	1359699.91		
			252°17'22.0"	39.02
19	455193.11	1359662.74		
			274°47'34.5"	39.02
20	455196.37	1359623.86		
			297°18'7.4"	33.03
21	455211.52	1359594.51		

			302°52'2.4"	50.03
22	455238.67	1359552.49		
			319°35'30.4"	56.97
23	455282.05	1359515.56		
			347°23'18.2"	39.02
1	455320.13	1359507.04		

Приложение № 2  
к приказу управления по охране объектов  
культурного наследия Калужской области  
от 19 августа 2021 года № 153

**Режим использования земель в границе защитной зоны объекта  
культурного наследия регионального значения «Соляной амбар», 1786 г.,  
кон. XVIII в., расположенного по адресу: Калужская область, город Таруса,  
ул. Боголюбская, д. 3**

В границе защитной зоны объекта культурного наследия запрещается строительство объектов капитального строительства и их реконструкция, связанная с изменением их параметров (высоты, количества этажей, площади), за исключением строительства и реконструкции линейных объектов.