

**УПРАВЛЕНИЕ ПО ОХРАНЕ ОБЪЕКТОВ КУЛЬТУРНОГО НАСЛЕДИЯ
КАЛУЖСКОЙ ОБЛАСТИ**

ПРИКАЗ

13 июля 2021 года

№ 125

Об утверждении графического описания местоположения границы и режима использования земель в границе защитной зоны объекта культурного наследия регионального значения «Церковь Тихвинская», 1817 г., расположенного по адресу: Калужская область, Бабынинский район, с. Акулово, ул. Деревенская, в 150 м к северо-востоку от д. № 1


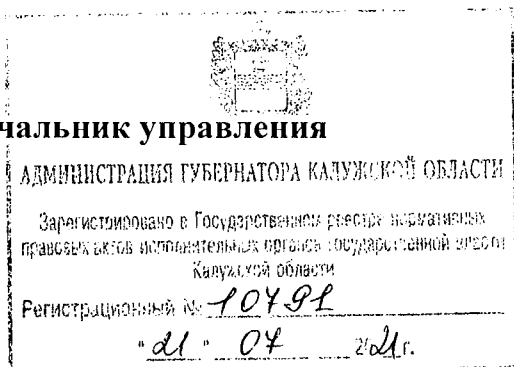
В соответствии с п. 3 статьи 34.1, п. 1 статьи 20.2 Федерального закона «Об объектах культурного наследия (памятниках истории и культуры) народов Российской Федерации», Законом Калужской области «Об объектах культурного наследия (памятниках истории и культуры) народов Российской Федерации, расположенных на территории Калужской области», постановлением Правительства Калужской области от 26.08.2015 № 481 «О создании управления по охране объектов культурного наследия Калужской области» (в ред. постановлений Правительства Калужской области от 31.08.2017 № 499, от 29.01.2018 № 56, от 10.10.2018 № 624, от 14.05.2020 № 378, от 28.05.2021 № 336), **ПРИКАЗЫВАЮ:**

1. Утвердить графическое описание местоположения границы защитной зоны с перечнем координат характерных точек границы защитной зоны объекта культурного наследия регионального значения «Церковь Тихвинская», 1817 г., расположенного по адресу: Калужская область, Бабынинский район, с. Акулово, ул. Деревенская, в 150 м к северо-востоку от д. № 1, согласно приложению № 1 к настоящему приказу.

2. Утвердить режим использования земель в границе защитной зоны объекта культурного наследия регионального значения «Церковь Тихвинская», 1817 г., расположенного по адресу: Калужская область, Бабынинский район, с. Акулово, ул. Деревенская, в 150 м к северо-востоку от д. № 1, согласно приложению № 2 к настоящему приказу.

3. Настоящий приказ вступает в силу по истечении десяти дней после его официального опубликования.

Начальник управления








Е.Е. Чудаков

**Графическое описание местоположения границы защитной зоны объекта
культурного наследия регионального значения «Церковь Тихвинская», 1817 г.,
расположенного по адресу: Калужская область, Бабынинский район,
с. Акулово, ул. Деревенская, в 150 м к северо-востоку от д. № 1**



М 1:3000

Условные обозначения

-  граница населенного пункта село Акулово
(по данным Единого государственного реестра недвижимости)
-  территория населенного пункта село Акулово
-  граница защитной зоны
-  граница объекта культурного наследия
-  1 характерные точки границы защитной зоны

Перечень координат характерных точек границы защитной зоны объекта культурного наследия регионального значения «Церковь Тихвинская», 1817 г., расположенного по адресу: Калужская область, Бабынинский район, с. Акулово, ул. Деревенская, в 150 м к северо-востоку от д. № 1

Площадь территории – 140586 кв. м

Наименование поворотных точек	X	Y	Дирекционное направление	Длина линии, м
1	403227.53	1266717.91		
			6°32'26.1"	18.00
2	403245.41	1266719.96		
			17°47'48.0"	78.07
3	403319.74	1266743.82		
			40°18'3.7"	78.03
4	403379.25	1266794.29		
			62°47'28.9"	78.03
5	403414.93	1266863.69		
			85°17'43.8"	78.03
6	403421.33	1266941.46		
			96°32'49.8"	21.40
7	403418.89	1266962.72		
			102°35'20.3"	42.35
8	403409.66	1267004.05		
			119°32'11.5"	81.52
9	403369.47	1267074.98		
			142°1'52.5"	81.45
10	403305.26	1267125.09		
			164°31'45.4"	81.58
11	403226.64	1267146.85		
			187°6'8.9"	81.93
12	403145.34	1267136.72		
			209°35'35.8"	81.10
13	403074.82	1267096.67		
			232°1'52.5"	81.45
14	403024.71	1267032.46		
			254°27'14.1"	81.00
15	403003.00	1266954.42		
			270°54'8.0"	39.37
16	403003.62	1266915.05		
			276°33'0.8"	21.39
17	403006.06	1266893.80		
			287°47'12.9"	78.01
18	403029.89	1266819.52		
			310°17'46.6"	78.04
19	403080.36	1266760.00		
			332°47'28.9"	78.03
20	403149.76	1266724.32		
			355°17'17.5"	78.03
1	403227.53	1266717.91		

Режим использования земель в границе защитной зоны объекта культурного наследия регионального значения «Церковь Тихвинская», 1817 г., расположенного по адресу: Калужская область, Бабынинский район, с. Акулово, ул. Деревенская, в 150 м к северо-востоку от д. № 1

В границе защитной зоны объекта культурного наследия запрещается строительство объектов капитального строительства и их реконструкция, связанная с изменением их параметров (высоты, количества этажей, площади), за исключением строительства и реконструкции линейных объектов.