

**УПРАВЛЕНИЕ ПО ОХРАНЕ ОБЪЕКТОВ КУЛЬТУРНОГО НАСЛЕДИЯ  
КАЛУЖСКОЙ ОБЛАСТИ**

**ПРИКАЗ**

30 июня 2021 года

№ 98

**Об утверждении графического описания местоположения границы и режима использования земель в границе защитной зоны объекта культурного наследия регионального значения «Ильинская церковь с интерьером», I пол. XIX в., расположенного по адресу: Калужская область, Перемышльский район, с. Рыченки, д. 37/1**


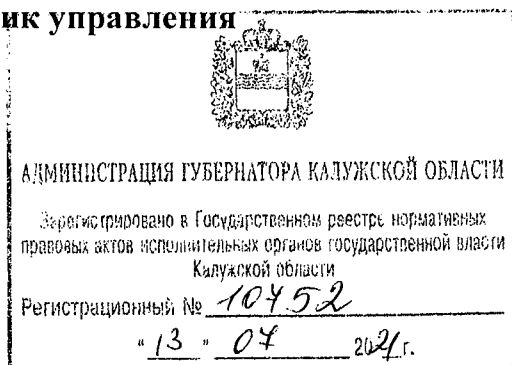
В соответствии с п. 3 статьи 34.1, п. 1 статьи 20.2 Федерального закона «Об объектах культурного наследия (памятниках истории и культуры) народов Российской Федерации», Законом Калужской области «Об объектах культурного наследия (памятниках истории и культуры) народов Российской Федерации, расположенных на территории Калужской области», постановлением Правительства Калужской области от 26.08.2015 № 481 «О создании управления по охране объектов культурного наследия Калужской области» (в ред. постановлений Правительства Калужской области от 31.08.2017 № 499, от 29.01.2018 № 56, от 10.10.2018 № 624, от 14.05.2020 № 378, от 28.05.2021 № 336), **ПРИКАЗЫВАЮ:**

1. Утвердить графическое описание местоположения границы защитной зоны с перечнем координат характерных точек границы защитной зоны объекта культурного наследия регионального значения «Ильинская церковь с интерьером», I пол. XIX в., расположенного по адресу: Калужская область, Перемышльский район, с. Рыченки, д. 37/1, согласно приложению № 1 к настоящему приказу.

2. Утвердить режим использования земель в границе защитной зоны объекта культурного наследия регионального значения «Ильинская церковь с интерьером», I пол. XIX в., расположенного по адресу: Калужская область, Перемышльский район, с. Рыченки, д. 37/1, согласно приложению № 2 к настоящему приказу.

3. Настоящий приказ вступает в силу по истечении десяти дней после его официального опубликования.

Начальник управления






Е.Е. Чудаков

**Графическое описание местоположения границы защитной зоны объекта  
культурного наследия регионального значения «Ильинская церковь с  
интерьером», I пол. XIX в., расположенного по адресу: Калужская область,  
Перемышльский района, с. Рыченки, д. 37/1**



М 1:2000

Условные обозначения

-  граница защитной зоны
-  граница объекта культурного наследия
-  1  
характерные точки границы защитной зоны

**Перечень координат характерных точек границы защитной зоны объекта культурного наследия регионального значения «Ильинская церковь с интерьером», I пол. XIX в., расположенного по адресу: Калужская область, Перемышльский район, с. Рыченки, д. 37/1**

*Площадь территории – 55213 кв. м*

Наименование поворотных точек	X	Y	Дирекционное направление	Длина линии, м
1	403252.17	1288944.84		
			15°43'34.2"	53.13
2	403303.31	1288959.24		
			43°7'0.2"	41.74
3	403333.78	1288987.77		
			64°10'11.7"	36.61
4	403349.73	1289020.72		
			74°42'52.2"	39.71
5	403360.20	1289059.03		
			87°9'17.5"	43.11
6	403362.34	1289102.09		
			110°52'7.8"	39.02
7	403348.44	1289138.55		
			133°21'33.4"	39.02
8	403321.65	1289166.92		
			155°52'19.3"	39.02
9	403286.04	1289182.87		
			167°6'48.4"	66.36
10	403221.35	1289197.67		
			176°46'15.3"	33.55
11	403187.85	1289199.56		
			197°40'41.2"	39.02
12	403150.67	1289187.71		
			220°11'14.0"	39.02
13	403120.86	1289162.53		
			242°41'10.0"	39.01
14	403102.96	1289127.87		
			253°55'58.0"	26.48
15	403095.63	1289102.42		
			259°54'48.9"	25.81
16	403091.11	1289077.01		
			270°27'39.3"	28.59
17	403091.34	1289048.42		
			289°55'49.5"	39.02
18	403104.64	1289011.74		
			303°35'17.1"	31.16
19	403121.88	1288985.78		
			320°22'36.8"	24.52
20	403140.77	1288970.14		
			336°39'13.0"	55.99
21	403192.18	1288947.95		

			352°54'24.1"	20.16
22	403212.19	1288945.46		
			359°6'41.6"	39.98
1	403252.17	1288944.84		

**Режим использования земель в границе защитной зоны объекта  
культурного наследия регионального значения «Ильинская церковь с  
интерьером», I пол. XIX в., расположенного по адресу: Калужская область,  
Перемышльский район, с. Рыченки, д. 37/1**

В границе защитной зоны объекта культурного наследия запрещается строительство объектов капитального строительства и их реконструкция, связанная с изменением их параметров (высоты, количества этажей, площади), за исключением строительства и реконструкции линейных объектов.