

**УПРАВЛЕНИЕ ПО ОХРАНЕ ОБЪЕКТОВ КУЛЬТУРНОГО НАСЛЕДИЯ
КАЛУЖСКОЙ ОБЛАСТИ**

ПРИКАЗ

28 июня 2021 года

№ 94

Об утверждении графического описания местоположения границы и режима использования земель в границе защитной зоны объекта культурного наследия регионального значения «Здание первой в мире атомной электростанции», 1952 - 1954 гг., расположенного по адресу: Калужская область, г. Обнинск, район ул. Менделеева, д. 20


В соответствии с п. 3 статьи 34.1, п. 1 статьи 20.2 Федерального закона «Об объектах культурного наследия (памятниках истории и культуры) народов Российской Федерации», Законом Калужской области «Об объектах культурного наследия (памятниках истории и культуры) народов Российской Федерации, расположенных на территории Калужской области», постановлением Правительства Калужской области от 26.08.2015 № 481 «О создании управления по охране объектов культурного наследия Калужской области» (в ред. постановлений Правительства Калужской области от 31.08.2017 № 499, от 29.01.2018 № 56, от 10.10.2018 № 624, от 14.05.2020 № 378, от 28.05.2021 № 336), **ПРИКАЗЫВАЮ:**

1. Утвердить графическое описание местоположения границы защитной зоны с перечнем координат характерных точек границы защитной зоны объекта культурного наследия регионального значения «Здание первой в мире атомной электростанции», 1952 - 1954 гг., расположенного по адресу: Калужская область, г. Обнинск, район ул. Менделеева, д. 20, согласно приложению № 1 к настоящему приказу.

2. Утвердить режим использования земель в границе защитной зоны объекта культурного наследия регионального значения «Здание первой в мире атомной электростанции», 1952 - 1954 гг., расположенного по адресу: Калужская область, г. Обнинск, район ул. Менделеева, д. 20, согласно приложению № 2 к настоящему приказу.

3. Настоящий приказ вступает в силу по истечении десяти дней после его официального опубликования.

Начальник управления




АДМИНИСТРАЦИЯ ГУБЕРНАТОРА КАЛУЖСКОЙ ОБЛАСТИ

Зарегистрировано в Государственном реестре нормативных
правовых актов исполнительных органов государственной власти
Калужской области


Регистрационный № 10738

" 05 " 07 2021 г.



Е. Е. Чудаков

**Графическое описание местоположения границы защитной зоны объекта
культурного наследия регионального значения «Здание первой в мире атомной
электростанции», 1952 - 1954 гг., расположенного по адресу: Калужская область,
г. Обнинск, район ул. Менделеева, д. 20**



М 1:2000

Условные обозначения



граница защитной зоны

граница объекта культурного наследия



характерные точки границы защитной зоны

Перечень координат характерных точек границы защитной зоны объекта культурного наследия регионального значения «Здание первой в мире атомной электростанции», 1952 - 1954 гг., расположенного по адресу: Калужская область, г. Обнинск, район ул. Менделеева, д. 20

Площадь территории – 54002 кв. м

Наименование поворотных точек	X	Y	Дирекционное направление	Длина линии, м
1	494307.83	1319464.10		
			5°42'7.5"	53.54
2	494361.11	1319469.42		
			16°57'29.0"	39.02
3	494398.43	1319480.80		
			39°27'28.1"	39.02
4	494428.56	1319505.60		
			61°57'24.8"	39.01
5	494446.90	1319540.03		
			84°27'21.5"	39.02
6	494450.67	1319578.87		
			95°42'17.6"	50.00
7	494445.70	1319628.62		
			106°56'18.7"	38.99
8	494434.34	1319665.92		
			129°26'47.2"	39.02
9	494409.55	1319696.05		
			151°55'51.5"	39.02
10	494375.12	1319714.41		
			174°26'28.8"	39.02
11	494336.28	1319718.19		
			185°41'29.1"	53.54
12	494283.00	1319712.88		
			196°56'58.2"	39.04
13	494245.66	1319701.50		
			219°27'28.1"	39.02
14	494215.53	1319676.70		
			241°57'24.8"	39.01
15	494197.19	1319642.27		
			264°27'21.5"	39.02
16	494193.42	1319603.43		
			275°42'13.5"	50.01
17	494198.39	1319553.67		
			286°56'38.4"	39.01
18	494209.76	1319516.35		
			309°26'47.2"	39.02
19	494234.55	1319486.22		
			331°57'49.6"	39.02
20	494268.99	1319467.88		
			354°26'28.8"	39.02
1	494307.83	1319464.10		

Приложение № 2
к приказу управления по охране объектов
культурного наследия Калужской области
от 28 июня 2021 года № 94

**Режим использования земель в границе защитной зоны объекта
культурного наследия регионального значения «Здание первой в мире атомной
электростанции», 1952 - 1954 гг., расположенного по адресу: Калужская область,
г. Обнинск, район ул. Менделеева, д. 20**

В границе защитной зоны объекта культурного наследия запрещается строительство объектов капитального строительства и их реконструкция, связанная с изменением их параметров (высоты, количества этажей, площади), за исключением строительства и реконструкции линейных объектов.