

**УПРАВЛЕНИЕ ПО ОХРАНЕ ОБЪЕКТОВ КУЛЬТУРНОГО НАСЛЕДИЯ
КАЛУЖСКОЙ ОБЛАСТИ**

ПРИКАЗ

15 июня 2021 года

№ 85

Об утверждении графического описания местоположения границы и режима использования земель в границе защитной зоны объекта культурного наследия регионального значения «Мемориальный комплекс в честь героев-ополченцев Куйбышевского и Фрунзенского районов г. Москвы, погибших осенью 1941 г. при обороне Москвы», расположенного по адресу: Калужская область, Боровский район, дер. Денисово, Киевское шоссе, владение 1


В соответствии с п. 3 статьи 34.1, п. 1 статьи 20.2 Федерального закона «Об объектах культурного наследия (памятниках истории и культуры) народов Российской Федерации», Законом Калужской области «Об объектах культурного наследия (памятниках истории и культуры) народов Российской Федерации, расположенных на территории Калужской области», постановлением Правительства Калужской области от 26.08.2015 № 481 «О создании управления по охране объектов культурного наследия Калужской области» (в ред. постановлений Правительства Калужской области от 31.08.2017 № 499, от 29.01.2018 № 56, от 10.10.2018 № 624, от 14.05.2020 № 378, от 28.05.2021 № 336), **ПРИКАЗЫВАЮ:**


1. Утвердить графическое описание местоположения границы защитной зоны с перечнем координат характерных точек границы защитной зоны объекта культурного наследия регионального значения «Мемориальный комплекс в честь героев-ополченцев Куйбышевского и Фрунзенского районов г. Москвы, погибших осенью 1941 г. при обороне Москвы», расположенного по адресу: Калужская область, Боровский район, дер. Денисово, Киевское шоссе, владение 1, согласно приложению № 1 к настоящему приказу.

2. Утвердить режим использования земель в границе защитной зоны объекта культурного наследия регионального значения «Мемориальный комплекс в честь героев-ополченцев Куйбышевского и Фрунзенского районов г. Москвы, погибших осенью 1941 г. при обороне Москвы», расположенного по адресу: Калужская область, Боровский район, дер. Денисово, Киевское шоссе, владение 1, согласно приложению № 2 к настоящему приказу.

3. Настоящий приказ вступает в силу по истечении десяти дней после его официального опубликования.

Начальник управления


АДМИНИСТРАЦИЯ ГУБЕРНАТОРА КАЛУЖСКОЙ ОБЛАСТИ
Зарегистрировано в Государственном реестре нормативных правовых актов исполнительных органов государственной власти Калужской области
Регистрационный № <u>10719</u>
" <u>30</u> " <u>06</u> 20 <u>21</u> г.






Е.Е. Чудаков

Графическое описание местоположения границы защитной зоны объекта культурного наследия регионального «Мемориальный комплекс в честь героев-ополченцев Куйбышевского и Фрунзенского районов г. Москвы, погибших осенью 1941 г. при обороне Москвы», расположенного по адресу: Калужская область, Боровский район, дер. Денисово, Киевское шоссе, владение 1



М 1:3000

Условные обозначения

-  граница защитной зоны
-  граница объекта культурного наследия
-  1
характерные точки границы защитной зоны

Перечень координат характерных точек границы защитной зоны объекта культурного наследия регионального значения «Мемориальный комплекс в честь героев-ополченцев Куйбышевского и Фрунзенского районов г. Москвы, погибших осенью 1941 г. при обороне Москвы», расположенного по адресу: Калужская область, Боровский район, дер. Денисово, Киевское шоссе, владение 1

Площадь территории – 83599 кв. м

Наименование поворотных точек	X	Y	Дирекционное направление	Длина линии, м
1	509449.87	1325997.53		
			13°32'51.1"	33.55
2	509482.49	1326005.39		
			12°47'15.5"	42.74
3	509524.17	1326014.85		
			20°40'49.1"	27.52
4	509549.92	1326024.57		
			39°50'35.4"	39.02
5	509579.88	1326049.57		
			62°20'41.0"	39.02
6	509597.99	1326084.13		
			84°51'12.4"	39.02
7	509601.49	1326122.99		
			96°4'33.9"	26.83
8	509598.65	1326149.67		
			96°5'21.7"	98.89
9	509588.16	1326248.00		
			96°17'58.9"	21.87
10	509585.76	1326269.74		
			108°34'32.2"	42.50
11	509572.22	1326310.03		
			132°6'6.5"	39.02
12	509546.06	1326338.98		
			154°35'27.4"	39.01
13	509510.82	1326355.72		
			177°5'29.0"	39.02
14	509471.85	1326357.70		
			188°20'29.6"	71.27
15	509401.33	1326347.36		
			200°20'23.6"	41.57
16	509362.35	1326332.91		
			223°35'15.5"	39.02
17	509334.09	1326306.01		
			246°4'56.1"	39.02
18	509318.27	1326270.34		
			268°35'25.0"	39.02
19	509317.31	1326231.33		
			279°50'16.8"	147.43
20	509342.50	1326086.07		
			295°0'44.1"	52.32

21	509364.62	1326038.66		
			310°10'7.7"	7.47
22	509369.44	1326032.95		
			324°58'36.4"	51.14
23	509411.32	1326003.60		
			351°3'6.5"	39.02
1	509449.87	1325997.53		

Приложение № 2
к приказу управления по охране объектов
культурного наследия Калужской области
от 15 июня 2021 года № 85

Режим использования земель в границе защитной зоны объекта культурного наследия регионального значения «Мемориальный комплекс в честь героев-ополченцев Куйбышевского и Фрунзенского районов г. Москвы, погибших осенью 1941 г. при обороне Москвы», расположенного по адресу: Калужская область, Боровский район, дер. Денисово, Киевское шоссе, владение 1

В границе защитной зоны объекта культурного наследия запрещается строительство объектов капитального строительства и их реконструкция, связанная с изменением их параметров (высоты, количества этажей, площади), за исключением строительства и реконструкции линейных объектов.