

**УПРАВЛЕНИЕ ПО ОХРАНЕ ОБЪЕКТОВ КУЛЬТУРНОГО НАСЛЕДИЯ  
КАЛУЖСКОЙ ОБЛАСТИ**

**ПРИКАЗ**

15 июня 2021 года

№ 86

**Об утверждении графического описания местоположения границы и режима использования земель в границе защитной зоны объекта культурного наследия регионального значения «Церковь Покрова Пресвятой Богородицы», 1906 г., расположенного по адресу: Калужская область, Людиновский район, с. Космачево, в 100 м к югу от главной улицы, за ручьем**

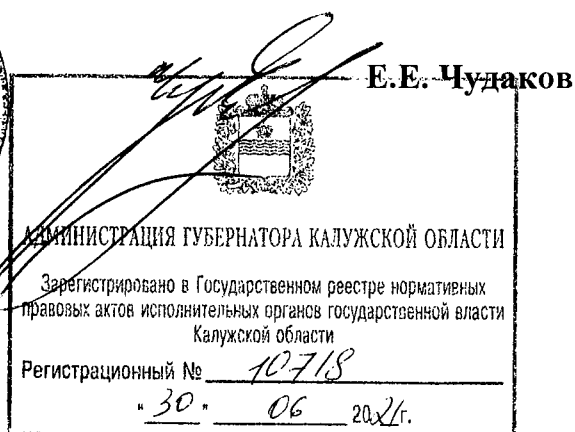
В соответствии с п. 3 статьи 34.1, п. 1 статьи 20.2 Федерального закона «Об объектах культурного наследия (памятниках истории и культуры) народов Российской Федерации», Законом Калужской области «Об объектах культурного наследия (памятниках истории и культуры) народов Российской Федерации, расположенных на территории Калужской области», постановлением Правительства Калужской области от 26.08.2015 № 481 «О создании управления по охране объектов культурного наследия Калужской области» (в ред. постановлений Правительства Калужской области от 31.08.2017 № 499, от 29.01.2018 № 56, от 10.10.2018 № 624, от 14.05.2020 № 378, от 28.05.2021 № 336), **ПРИКАЗЫВАЮ:**

1. Утвердить графическое описание местоположения границы защитной зоны с перечнем координат характерных точек границы защитной зоны объекта культурного наследия регионального значения «Церковь Покрова Пресвятой Богородицы», 1906 г., расположенного по адресу: Калужская область, Людиновский район, с. Космачево, в 100 м к югу от главной улицы, за ручьем, согласно приложению № 1 к настоящему приказу.

2. Утвердить режим использования земель в границе защитной зоны объекта культурного наследия регионального значения «Церковь Покрова Пресвятой Богородицы», 1906 г., расположенного по адресу: Калужская область, Людиновский район, с. Космачево, в 100 м к югу от главной улицы, за ручьем, согласно приложению № 2 к настоящему приказу.

3. Настоящий приказ вступает в силу по истечении десяти дней после его официального опубликования.

Начальник управления






**Графическое описание местоположения границы защитной зоны объекта  
культурного наследия регионального «Церковь Покрова Пресвятой  
Богородицы», 1906 г., расположенного по адресу: Калужская область,  
Людиновский район, с. Космачево, в 100 м к югу от главной улицы, за ручьем**



М 1:2000

Условные обозначения

-  граница защитной зоны
-  граница объекта культурного наследия
-  характерные точки границы защитной зоны

**Перечень координат характерных точек границы защитной зоны объекта культурного наследия регионального значения «Церковь Покрова Пресвятой Богородицы», 1906 г., расположенного по адресу: Калужская область, Людиновский район, с. Космачево, в 100 м к югу от главной улицы, за ручьем**

*Площадь территории – 46306 кв. м*

Наименование поворотных точек	X	Y	Дирекционное направление	Длина линии, м
1	375757.27	1194684.89		
			13°7'28.2"	39.02
2	375795.27	1194693.75		
			24°21'53.7"	36.00
3	375828.06	1194708.60		
			35°36'46.0"	39.02
4	375859.78	1194731.32		
			58°6'52.1"	39.02
5	375880.39	1194764.45		
			80°36'10.3"	39.01
6	375886.76	1194802.94		
			103°7'28.2"	39.02
7	375877.90	1194840.94		
			114°21'53.7"	36.00
8	375863.05	1194873.73		
			125°36'46.0"	39.02
9	375840.33	1194905.45		
			148°6'52.1"	39.02
10	375807.20	1194926.06		
			170°36'10.3"	39.01
11	375768.71	1194932.43		
			193°7'28.2"	39.02
12	375730.71	1194923.57		
			204°21'53.7"	36.00
13	375697.92	1194908.72		
			215°36'46.0"	39.02
14	375666.20	1194886.00		
			238°6'52.1"	39.02
15	375645.59	1194852.87		
			260°36'10.3"	39.01
16	375639.22	1194814.38		
			283°7'28.2"	39.02
17	375648.08	1194776.38		
			294°21'53.7"	36.00
18	375662.93	1194743.59		
			305°36'46.0"	39.02
19	375685.65	1194711.87		
			328°6'52.1"	39.02
20	375718.78	1194691.26		
			350°36'10.3"	39.01
1	375757.27	1194684.89		

Приложение № 2  
к приказу управления по охране объектов  
культурного наследия Калужской области  
от 15 июня 2021 года № 86

**Режим использования земель в границе защитной зоны объекта  
культурного наследия регионального значения «Церковь Покрова Пресвятой  
Богородицы», 1906 г., расположенного по адресу: Калужская область,  
Людиновский район, с. Космачево, в 100 м к югу от главной улицы, за ручьем**

В границе защитной зоны объекта культурного наследия запрещается строительство объектов капитального строительства и их реконструкция, связанная с изменением их параметров (высоты, количества этажей, площади), за исключением строительства и реконструкции линейных объектов.