

**УПРАВЛЕНИЕ ПО ОХРАНЕ ОБЪЕКТОВ КУЛЬТУРНОГО НАСЛЕДИЯ  
КАЛУЖСКОЙ ОБЛАСТИ**

---

**ПРИКАЗ**

15 декабря 2020 года

№ 359

**О включении в единый государственный реестр объектов культурного наследия (памятников истории и культуры) народов Российской Федерации выявленного объекта культурного наследия «Церковь Владимирская», 1730 г. (Калужская область, Юхновский район, д. Zubovo)**

В соответствии с Федеральным законом «Об объектах культурного наследия (памятниках истории и культуры) народов Российской Федерации», Законом Калужской области «Об объектах культурного наследия (памятниках истории и культуры) народов Российской Федерации, расположенных на территории Калужской области», постановлением Правительства Калужской области от 26.08.2015 № 481 «О создании управления по охране объектов культурного наследия Калужской области» (в ред. постановлений Правительства Калужской области от 31.08.2017 № 499, от 29.01.2018 № 56, от 10.10.2018 № 624, от 14.05.2020 № 378), постановлением Правительства Калужской области от 22.01.2018 № 36 «Об утверждении Порядка принятия решения о включении объекта культурного наследия регионального значения или объекта культурного наследия местного (муниципального) значения в единый государственный реестр объектов культурного наследия (памятников истории и культуры) народов Российской Федерации», актом государственной историко-культурной экспертизы по обоснованию включения (не включения) в единый государственный реестр и определению категории историко-культурного значения выявленного объекта культурного наследия «Церковь Владимирская», 1730 г. (Калужская область, Юхновский район, д. Zubovo) от 29 октября 2020 г. (подготовлен экспертом, аттестованным Министерством культуры Российской Федерации, И.Ю. Яровым) **ПРИКАЗЫВАЮ:**

1. Включить выявленный объект культурного наследия «Церковь Владимирская», 1730 г. по адресу: Калужская область, Юхновский район, д. Zubovo, в единый государственный реестр объектов культурного наследия (памятников истории и культуры) народов Российской Федерации в качестве объекта культурного наследия регионального значения с наименованием и датировкой: «Церковь Владимирская», 1730, 1892 гг. по адресу: Калужская область, Юхновский район, д. Zubovo, у въезда в деревню, в 200 м от трассы Вязьма-Калуга и установить вид данного объекта – памятник.



2. Утвердить предмет охраны объекта культурного наследия регионального значения «Церковь Владимирская», 1730, 1892 гг. по адресу: Калужская область, Юхновский район, д. Zubovo, у въезда в деревню, в 200 м от трассы Вязьма-Калуга согласно приложению № 1 к настоящему приказу.

3. Утвердить границы территории объекта культурного наследия регионального значения «Церковь Владимирская», 1730, 1892 гг. по адресу: Калужская область, Юхновский район, д. Зубово, у въезда в деревню, в 200 м от трассы Вязьма-Калуга согласно приложению №2 (перечень координат характерных точек) и приложению № 3 (графическое описание) к настоящему приказу.

4. Утвердить режим использования территории объекта культурного наследия регионального значения «Церковь Владимирская», 1730, 1892 гг. по адресу: Калужская область, Юхновский район, д. Зубово, у въезда в деревню, в 200 м от трассы Вязьма-Калуга согласно приложению № 4 к настоящему приказу.

5. Настоящий приказ вступает в силу по истечении десяти дней после его официального опубликования.

Начальник управления

  
**Е.Е. Чудаков**  
  
АДМИНИСТРАЦИЯ ГУБЕРНАТОРА КАЛУЖСКОЙ ОБЛАСТИ  
Зарегистрировано в Государственном реестре нормативных  
правовых актов исполнительных органов государственной власти  
Калужской области  
регистрационный № 10448  
18 января 2017 г.

**Описание особенностей объекта культурного наследия регионального значения «Церковь Владимирская», 1730, 1892 гг., являющихся основаниями для включения его в единый государственный реестр объектов культурного наследия (памятников истории и культуры) народов Российской Федерации и подлежащих обязательному сохранению (предмет охраны объекта культурного наследия)**

**Согласно государственной историко-культурной экспертизы предметом охраны объекта культурного наследия являются:**

- ландшафтно-градостроительная характеристика церкви, расположенной при въезде в деревню Зубово, на возвышенности у левого берега речки Течи, вблизи усадебного парка и являющейся организующей формой обширного ландшафта;

- объемная композиция церкви, которую образуют: храм типа восьмерик на четверике, усложненном крупными ризалитами, с куполом восьмерика, несущим 8-гранный барабан и луковицу на перетяге, увенчанную крестом на яблоке; полукруглая в плане апсида, невысокая трапезная с остатками 3-скатной крыши (необходимо ее восстановление) и 2-ярусная колокольня с нижним ярусом, состоящим из трех четвериков, и верхним ярусом звона, состоящим из четвериков с сильно срезанными углами; высотные отметки объемов и глав (необходима реставрация главы колокольни);

- количество, расположение, габариты и форма оконных и дверных проемов;

- материал капитальных стен – красный кирпич;

- композиционные решения и оформление фасадов:

- четверик: рустовка углов четверика и ризалитов, переходящая на фланги южного и северного фасадов; лопатки, наложенные на рустованные фланги с отступом от краев фасадов; лопатки, выложенные на флангах ризалитов с отступом от краев; в ризалитах – большие, глубокие арочные ниши с арочными проемами входов с замками; ниши киотов над входами; обрамляющий ниши веерный руст; над нишами между лопатками – ленточный руст; по сторонам ризалитов - вертикальные выступы; простые рамочные наличники с замками; карнизы четверика и ризалитов;

- восьмерик: рустованные лопатки, огибающие углы; простые рамочные наличники с замками; профилированные сандрики, изогнутые по лучковой дуге; на световом барабане – угловые лопатки, рамочные наличники и профилированные карнизы;

- трапезная: рустованные лопатки – фланговые и членящие фасады; рамочные наличники с замками; профилированные венчающие карнизы, включающие ряд кирпичей с выемкой;

- колокольня: на первом и третьем четвериках – широкие фланговые лопатки; на боковых фасадах нижних четвериков между лопатками – пары вертикальных разношироких выступов; архивольты полукруглых проемов

верхнего яруса; карнизы четвериков и фриз верхнего четверика; на ярусе звона до уровня проемов – фланговые широкие лопатки, переходящие на грани срезанных углов, узкие вертикальные выступы, поясok и карнизы; на уровне проемов – рустованные лопатки, переходящие на грани срезанных углов, приподнятые над карнизами; на завершающем ярусе звона барабане – обрамления круглых окошек; необходима реставрация главы колокольни;

- поверхности наружных стен: штукатурка и побелка или окраска в светлый цвет;

- пространственно-планировочная структура интерьера:

- в храме: переходы от четверика к восьмерику в виде ступенчатых тромпов, укрепленных металлическими стяжками; восьмилепестковый свод, укрепленный в основании металлическими стяжками; балки хор (возможно восстановление хор);

остатки росписей: на стенах четверика - крупных сюжетных композиций в обрамлении колонн с арками; на стенах восьмерика, вокруг проемов и тромпов - обрамления; связывающие храм и алтарную часть 3 арки, боковые из которых - ползучие;

- в алтарной части – конха, укрепленная металлическими стяжками, в одном из окон - кованая решетка в расщеп с неширокими полосами, остатки росписей;


- в трапезной – 3 нефа, связанные подпружными арками, которые близки по начертанию к параболическим; коробовые своды с торцевыми лотками с западной стороны, укрепленные металлическими стяжками;

- в колокольне – пологий коробовый свод нижнего четверика, скрепленный стяжками; переход к ярусам со срезанными углами в виде тромпов.

**Координаты  
характерных точек (МСК) границ территории объекта культурного наследия  
регионального значения «Церковь Владимирская», 1730, 1892 гг.**

№ п/п	X	Y
1	435353.58	1250042.76
2	435357.48	1250047.84
3	435361.47	1250044.76
4	435378.54	1250066.92
5	435376.68	1250068.35
6	435377.46	1250069.72
7	435377.79	1250073.05
8	435376.84	1250076.20
9	435374.55	1250079.06
10	435371.21	1250080.52
11	435367.91	1250080.62
12	435364.80	1250079.43
13	435363.67	1250078.33
14	435362.80	1250079.00
15	435354.75	1250070.47
16	435344.87	1250057.49
17	435348.97	1250054.36
18	435345.08	1250049.27
1	435353.58	1250042.76

**Карта-схема  
границ территории объекта культурного наследия регионального значения  
«Церковь Владимирская», 1730, 1892 гг.**



Масштаб 1:1000

Условные обозначения:



объект культурного наследия



граница территории объекта культурного наследия

2.

характерные точки границы территории объекта культурного наследия

**Режим использования территории объекта культурного наследия  
регионального значения «Церковь Владимирская», 1730, 1892 гг.**

1. Территория объекта культурного наследия относится к землям историко-культурного назначения.

2. На территории объекта культурного наследия разрешается:

2.1. реставрация, консервация, ремонт и приспособление объекта культурного наследия для современного использования;

2.2. проведение археологических исследований при наличии открытого листа;

2.3. консервация и музеефикация объекта культурного наследия, объектов археологического наследия, а также культурного слоя, на основании комплексных научно-исследовательских работ;

2.4. ремонт, реконструкция существующей дорожной сети;

2.5. ремонт, реконструкция, прокладка подземных инженерных сетей (коммуникаций) с рекультивацией и благоустройством нарушенных земель;

2.6. работы по сохранению элементов планировочной структуры территории объекта;

2.7. работы по благоустройству территории с применением традиционных малых форм и материалов (дерево, камень, кирпич,ковка и литой металл);

2.8. проведение работ по восстановлению планировочной структуры, утраченных сооружений и зеленых насаждений;

2.9. устройство современных сходов и ступеней, пандусов, подпорных стенок, откосов и ограждений для проведения работ по сохранению объектов культурного наследия;

2.10. обеспечение мер пожарной и экологической безопасности объекта культурного наследия;

2.11. обеспечение возможности реализации в установленном законом порядке права граждан на доступ к объекту культурного наследия.

3. На территории объекта культурного наследия запрещается:

3.1. строительство сооружений, за исключением работ, указанных в пункте 2.7 настоящего Приложения;

3.2. хозяйственная и иная деятельность, создающая угрозу повреждения, разрушения или уничтожения объекта культурного наследия;

3.3. нарушение правил пожарной безопасности, использование пиротехнических средств и фейерверков, разведение костров;

3.4. посадка зеленых насаждений, ухудшающих условия восприятия объект культурного наследия;

3.5. самовольная вырубка растительности, уничтожение травяного покрова;

3.6. прокладка надземных и воздушных инженерных сетей (коммуникаций);

3.7. установка на фасадах, крышах объекта культурного наследия кондиционеров, телеантенн, тарелок спутниковой связи и рекламных конструкций;

3.8. размещение любых рекламных конструкций;

3.9. создание разрушающих вибрационных нагрузок динамическим воздействием на грунты в зоне их взаимодействия с объектами культурного наследия;

3.10. устройство ограждений из профилированного металла, бетона.