

**УПРАВЛЕНИЕ ПО ОХРАНЕ ОБЪЕКТОВ КУЛЬТУРНОГО НАСЛЕДИЯ
КАЛУЖСКОЙ ОБЛАСТИ**

ПРИКАЗ

15.12. 2020 года

№ 370

О включении в единый государственный реестр объектов культурного наследия (памятников истории и культуры) народов Российской Федерации выявленного объекта культурного наследия «Церковь Тихвинская», 1817 г. (Калужская область, Бабынинский район, с. Акулово)

В соответствии с Федеральным законом «Об объектах культурного наследия (памятниках истории и культуры) народов Российской Федерации», Законом Калужской области «Об объектах культурного наследия (памятниках истории и культуры) народов Российской Федерации, расположенных на территории Калужской области», постановлением Правительства Калужской области от 26.08.2015 № 481 «О создании управления по охране объектов культурного наследия Калужской области» (в ред. постановлений Правительства Калужской области от 31.08.2017 № 499, от 29.01.2018 № 56, от 10.10.2018 № 624, от 14.05.2020 № 378), постановлением Правительства Калужской области от 22.01.2018 № 36 «Об утверждении Порядка принятия решения о включении объекта культурного наследия регионального значения или объекта культурного наследия местного (муниципального) значения в единый государственный реестр объектов культурного наследия (памятников истории и культуры) народов Российской Федерации», актом государственной историко-культурной экспертизы по обоснованию включения (не включения) в единый государственный реестр и определению категории историко-культурного значения выявленного объекта культурного наследия «Церковь Тихвинская», 1817 г. (Калужская область, Бабынинский район, с. Акулово) от 29 октября 2020 г. (подготовлен экспертом, аттестованным Министерством культуры Российской Федерации, И.Ю. Яровым) **ПРИКАЗЫВАЮ:**

1. Включить выявленный объект культурного наследия «Церковь Тихвинская», 1817 г. по адресу: Калужская область, Бабынинский район, с. Акулово, в единый государственный реестр объектов культурного наследия (памятников истории и культуры) народов Российской Федерации в качестве объекта культурного наследия регионального значения с наименованием и датировкой: «Церковь Тихвинская», 1817 г. по адресу: Калужская область, Бабынинский район, с. Акулово, ул. Деревенская, в 150 м к северо-востоку от д. №1 и установить вид данного объекта – памятник.



2. Утвердить предмет охраны объекта культурного наследия регионального значения «Церковь Тихвинская», 1817 г. по адресу: Калужская область, Бабынинский район, с. Акулово, ул. Деревенская, в 150 м к северо-востоку от д. №1 согласно приложению № 1 к настоящему приказу.

3. Утвердить границы территории объекта культурного наследия регионального значения «Церковь Тихвинская», 1817 г. по адресу: Калужская область, Бабынинский район, с. Акулово, ул. Деревенская, в 150 м к северо-востоку от д. №1 согласно приложению № 2 (перечень координат характерных точек) и приложению № 3 (графическое описание) к настоящему приказу.

4. Утвердить режим использования территории объекта культурного наследия регионального значения «Церковь Тихвинская», 1817 г. по адресу: Калужская область, Бабынинский район, с. Акулово, ул. Деревенская, в 150 м к северо-востоку от д. №1 согласно приложению № 4 к настоящему приказу.

5. Настоящий приказ вступает в силу по истечении десяти дней после его официального опубликования.

Начальник управления


 **Чудаков**
АДМИНИСТРАЦИЯ ГУБЕРНАТОРА КАЛУЖСКОЙ ОБЛАСТИ
Зарегистрировано в Государственном реестре нормативных
правовых актов исполнительных органов государственной власти
Калужской области
егистрационный № 10443
" 14 " 01 2021 г.

Описание особенностей объекта культурного наследия регионального значения «Церковь Тихвинская», 1817 г., являющихся основаниями для включения его в единый государственный реестр объектов культурного наследия (памятников истории и культуры) народов Российской Федерации и подлежащих обязательному сохранению (предмет охраны объекта культурного наследия)


Согласно государственной историко-культурной экспертизы предметом охраны объекта культурного наследия являются:

- ландшафтно-градостроительная характеристика церкви, расположенной недалеко от застройки с. Акулово, перед началом южного склона, спускающегося к речке Почине и служащей организующей формой обширного и открытого ландшафта;
- объемная композиция церкви, состоящая из четверика храма, менее широкой и полукруглой в плане апсиды и примыкающих фрагментов чуть менее широкой колокольни (необходимо восстановление колокольни);
- количество, расположение, габариты и форма оконных и входных проемов (включая ложное восточное окно апсиды), имеющих лучковые перемычки с частичными закладками с наружных сторон стен, придающими проемам прямоугольную форму;
 - материал капитальных стен – красный кирпич;
 - композиционные решения и оформление фасадов:
 - *южный и северный фасады четверика*: симметричные композиции; фланговые лопатки; ниши входов, пересеченные над проемами перемычками и завершенные фронтонами; арочные ниши окон; венчающие антаблементы, сохранившие фризы (необходимо восстановление карнизов);
 - *западная стена четверика*: симметричная композиция с большим арочным проемом входа в четверик и арочными нишами по сторонам входа;
 - *апсида*: лопатки на краях стены; переходящий с четверика венчающий антаблемент, сохранивший фриз (необходимо восстановление карниза);
 - поверхности наружных стен: штукатурка с возможной побелкой или окраской в светлый цвет;
 - пространственно-планировочная структура интерьера: связывающий четверик и алтарную часть большой арочный проем в ширину алтарной части; в алтарной части – ниши с лучковыми перемычками, чередующиеся с проемами.

**Координаты
характерных точек (МСК) границ территории объекта культурного наследия
регионального значения «Церковь Тихвинская», 1817 г.**

| № п/п | X | Y |
|-------|-----------|------------|
| 1 | 403204.75 | 1266916.61 |
| | | |
| 2 | 403222.63 | 1266918.66 |
| | | |
| 3 | 403220.19 | 1266939.92 |
| | | |
| 4 | 403219.23 | 1266942.91 |
| | | |
| 5 | 403216.94 | 1266945.61 |
| | | |
| 6 | 403213.79 | 1266947.23 |
| | | |
| 7 | 403210.26 | 1266947.52 |
| | | |
| 8 | 403206.89 | 1266946.43 |
| | | |
| 9 | 403204.19 | 1266944.14 |
| | | |
| 10 | 403202.57 | 1266940.99 |
| | | |
| 11 | 403202.31 | 1266937.86 |
| | | |
| 1 | 403204.75 | 1266916.61 |
| | | |

**Карта-схема
границ территории объекта культурного наследия регионального значения
«Церковь Тихвинская», 1817 г.**



Масштаб 1:1000

Условные обозначения:



объект культурного наследия



граница территории объекта культурного наследия

2.

характерные точки границы территории объекта культурного наследия

**Режим использования территории объекта культурного наследия
регионального значения «Церковь Тихвинская», 1817 г.**

1. Территория объекта культурного наследия относится к землям историко-культурного назначения.
2. На территории объекта культурного наследия разрешается:
 - 2.1. реставрация, консервация, ремонт и приспособление объекта культурного наследия для современного использования;
 - 2.2. проведение археологических исследований при наличии открытого листа;
 - 2.3. консервация и музеефикация объекта культурного наследия, объектов археологического наследия, а также культурного слоя, на основании комплексных научно-исследовательских работ;
 - 2.4. ремонт, реконструкция существующей дорожной сети;
 - 2.5. ремонт, реконструкция, прокладка подземных инженерных сетей (коммуникаций) с рекультивацией и благоустройством нарушенных земель;
 - 2.6. работы по сохранению элементов планировочной структуры территории объекта;
 - 2.7. работы по благоустройству территории с применением традиционных малых форм и материалов (дерево, камень, кирпич, ковка и литой металл);
 - 2.8. проведение работ по восстановлению планировочной структуры, утраченных сооружений и зеленых насаждений;
 - 2.9. устройство современных сходов и ступеней, пандусов, подпорных стенок, откосов и ограждений для проведения работ по сохранению объектов культурного наследия;
 - 2.10. обеспечение мер пожарной и экологической безопасности объекта культурного наследия;
 - 2.11. обеспечение возможности реализации в установленном законом порядке права граждан на доступ к объекту культурного наследия.
3. На территории объекта культурного наследия запрещается:
 - 3.1. строительство сооружений, за исключением работ, указанных в пункте 2.7 настоящего Приложения;
 - 3.2. хозяйственная и иная деятельность, создающая угрозу повреждения, разрушения или уничтожения объекта культурного наследия;
 - 3.3. нарушение правил пожарной безопасности, использование пиротехнических средств и фейерверков, разведение костров;
 - 3.4. посадка зеленых насаждений, ухудшающих условия восприятия объекта культурного наследия;
 - 3.5. самовольная вырубка растительности, уничтожение травяного покрова;
 - 3.6. прокладка надземных и воздушных инженерных сетей (коммуникаций);
 - 3.7. установка на фасадах, крышах объекта культурного наследия кондиционеров, телеантенн, тарелок спутниковой связи и рекламных конструкций;
 - 3.8. размещение любых рекламных конструкций;
 - 3.9. создание разрушающих вибрационных нагрузок динамическим воздействием на грунты в зоне их взаимодействия с объектами культурного наследия;
 - 3.10. устройство ограждений из профилированного металла, бетона.