

**УПРАВЛЕНИЕ ПО ОХРАНЕ ОБЪЕКТОВ КУЛЬТУРНОГО НАСЛЕДИЯ
КАЛУЖСКОЙ ОБЛАСТИ**

ПРИКАЗ

15 декабря 2020 года

№ 365

О включении в единый государственный реестр объектов культурного наследия (памятников истории и культуры) народов Российской Федерации выявленного объекта культурного наследия «Церковь Покровская (кладбищенская)», до 1836 г. – нач. XIX в. (Калужская область, Козельский район, г. Козельск, ул. Чкалова, д. 20)

В соответствии с Федеральным законом «Об объектах культурного наследия (памятниках истории и культуры) народов Российской Федерации», Законом Калужской области «Об объектах культурного наследия (памятниках истории и культуры) народов Российской Федерации, расположенных на территории Калужской области», постановлением Правительства Калужской области от 26.08.2015 № 481 «О создании управления по охране объектов культурного наследия Калужской области» (в ред. постановлений Правительства Калужской области от 31.08.2017 № 499, от 29.01.2018 № 56, от 10.10.2018 № 624, от 14.05.2020 № 378), постановлением Правительства Калужской области от 22.01.2018 № 36 «Об утверждении Порядка принятия решения о включении объекта культурного наследия регионального значения или объекта культурного наследия местного (муниципального) значения в единый государственный реестр объектов культурного наследия (памятников истории и культуры) народов Российской Федерации», актом государственной историко-культурной экспертизы по обоснованию включения (не включения) в единый государственный реестр и определению категории историко-культурного значения выявленного объекта культурного наследия «Церковь Покровская (кладбищенская)», до 1836 г. – нач. XIX в. (Калужская область, Козельский район, г. Козельск, ул. Чкалова, д. 20) от 30 октября 2020 г. (подготовлен экспертом, аттестованным Министерством культуры Российской Федерации, И.Ю. Яровым) **ПРИКАЗЫВАЮ:**

1. Включить выявленный объект культурного наследия «Церковь Покровская (кладбищенская)», до 1836 г. – нач. XIX в. по адресу: Калужская область, Козельский район, г. Козельск, ул. Чкалова, д. 20, в единый государственный реестр объектов культурного наследия (памятников истории и культуры) народов Российской Федерации в качестве объекта культурного наследия регионального значения с наименованием и датировкой: «Церковь Покровская (кладбищенская)», 1840 г. по адресу: Калужская область, Козельский район, г. Козельск, ул. Чкалова, д. 20 и установить вид данного объекта – памятник.

2. Утвердить предмет охраны объекта культурного наследия регионального значения «Церковь Покровская (кладбищенская)», 1840 г. по адресу: Калужская

область, Козельский район, г. Козельск, ул. Чкалова, д. 20 согласно приложению № 1 к настоящему приказу.

3. Утвердить границы территории объекта культурного наследия регионального значения «Церковь Покровская (кладбищенская)», 1840 г. по адресу: Калужская область, Козельский район, г. Козельск, ул. Чкалова, д. 20 согласно приложению № 2 (перечень координат характерных точек) и приложению № 3 (графическое описание) к настоящему приказу.

4. Утвердить режим использования территории объекта культурного наследия регионального значения «Церковь Покровская (кладбищенская)», 1840 г. по адресу: Калужская область, Козельский район, г. Козельск, ул. Чкалова, д. 20 согласно приложению № 4 к настоящему приказу.

5. Настоящий приказ вступает в силу по истечении десяти дней после его официального опубликования.

Начальник управления

АДМИНИСТРАЦИЯ ГУБЕРНАТОРА КАЛУЖСКОЙ ОБЛАСТИ

Зарегистрировано в Государственном реестре объектов культурного наследия (памятников истории и культуры) народов Российской Федерации
Калужской области

Регистрационный № 10450

18 01 2011



Е.Е. Чудаков

Описание особенностей объекта культурного наследия регионального значения «Церковь Покровская (кладбищенская)», 1840 г., являющихся основаниями для включения его в единый государственный реестр объектов культурного наследия (памятников истории и культуры) народов Российской Федерации и подлежащих обязательному сохранению (предмет охраны объекта культурного наследия)

Согласно государственной историко-культурной экспертизы предметом охраны объекта культурного наследия являются:


- ландшафтно-градостроительная характеристика здания, расположенного в возвышенной западной части Козельска, на южной стороне ул. Чкалова, в северо-западном углу кладбища;
- объемная композиция: сохранившиеся широкая, прямоугольная в плане трапезная, немного вытянутая поперек композиционной оси, нижний ярус колокольни и северный притвор, встроенный в угол между стенами трапезной и колокольни (необходимо восстановление храма в составе четверика и ротонды, а также апсиды, верхних ярусов колокольни и южного притвора с предварительной разборкой поздних надстроек стен);
- количество, расположение, габариты и прямоугольная форма оконных и входных проемов трапезной, полукруглых проемов северного притвора и арочных проемов во внутренних стенах, включая заложенные проемы;
- материал капитальных стен – красный кирпич;
- композиционные решения и оформление фасадов: симметричные южный и северный фасады трапезной, со слабыми выступами почти во всю ширину фасадов и слабыми полукруглыми нишами над окнами;
- поверхности наружных стен: штукатурка и побелка или окраска в светлый цвет, возможно с цветовым выделением ниш;
- пространственно-планировочная структура интерьера, определяемая членением трапезной продольными стенами на 3 центральное помещение и боковые приделы, а также стенами, разделяющими нижний ярус колокольни и боковые притворы.

Приложение № 2
к приказу управления по охране объектов
культурного наследия Калужской области
от 16.12. 2020 № 365

**Координаты
характерных точек (МСК) границ территории объекта культурного наследия
регионального значения «Церковь Покровская (кладбищенская)», 1840 г.**




| № п/п | X | Y |
|-------|-----------|------------|
| 1 | 376997.90 | 1269460.01 |
| | | |
| 2 | 377023.51 | 1269460.07 |
| | | |
| 3 | 377023.45 | 1269487.71 |
| | | |
| 4 | 377017.91 | 1269487.69 |
| | | |
| 5 | 377017.91 | 1269494.68 |
| | | |
| 6 | 377003.41 | 1269494.68 |
| | | |
| 7 | 377003.41 | 1269487.67 |
| | | |
| 8 | 376997.84 | 1269487.65 |
| | | |
| 1 | 376997.90 | 1269460.01 |
| | | |

**Карта-схема
границ территории объекта культурного наследия регионального значения
«Церковь Покровская (кладбищенская)», 1840 г.**



Масштаб 1:1000

Условные обозначения:

- | | |
|---|---|
|  | объект культурного наследия |
|  | граница территории объекта культурного наследия |
|  | характерные точки границы территории объекта культурного наследия |

2

**Режим использования территории объекта культурного наследия
регионального значения «Церковь Покровская (кладбищенская)», 1840 г.**

1. Территория объекта культурного наследия относится к землям историко-культурного назначения.
2. На территории объекта культурного наследия разрешается:
 - 2.1. реставрация, консервация, ремонт и приспособление объекта культурного наследия для современного использования;
 - 2.2. проведение археологических исследований при наличии открытого листа;
 - 2.3. консервация и музеефикация объекта культурного наследия, объектов археологического наследия, а также культурного слоя, на основании комплексных научно-исследовательских работ;
 - 2.4. ремонт, реконструкция существующей дорожной сети;
 - 2.5. ремонт, реконструкция, прокладка подземных инженерных сетей (коммуникаций) с рекультивацией и благоустройством нарушенных земель;
 - 2.6. работы по сохранению элементов планировочной структуры территории объекта;
 - 2.7. работы по озеленению и благоустройству территории с применением традиционных малых форм и материалов (дерево, камень, кирпич,ковка и литой металл);
 - 2.8. проведение работ по восстановлению планировочной структуры, утраченных сооружений и зеленых насаждений;
 - 2.9. устройство современных сходов и ступеней, пандусов, подпорных стенок, откосов и ограждений для проведения работ по сохранению объектов культурного наследия;
 - 2.10. обеспечение мер пожарной и экологической безопасности объекта культурного наследия;
 - 2.11. обеспечение возможности реализации в установленном законом порядке права граждан на доступ к объекту культурного наследия.
3. На территории объекта культурного наследия запрещается:
 - 3.1. строительство зданий и сооружений, за исключением работ, указанных в пункте 2.7 настоящего Приложения;
 - 3.2. хозяйственная и иная деятельность, создающая угрозу повреждения, разрушения или уничтожения объектов культурного наследия;
 - 3.3. нарушение правил пожарной безопасности, использование пиротехнических средств и фейерверков, разведение костров;
 - 3.4. посадка зеленых насаждений, ухудшающих условия восприятия объекта культурного наследия;
 - 3.5. самовольная вырубка растительности, уничтожение травяного покрова;
 - 3.6. прокладка надземных и воздушных инженерных сетей (коммуникаций);
 - 3.7. установка на фасадах, крышах объекта культурного наследия кондиционеров, телеантенн, тарелок спутниковой связи и рекламных конструкций;
 - 3.8. размещение любых рекламных конструкций;
 - 3.9. размещение временных построек (киосков, павильонов, навесов), автостоянок постоянного хранения транспортных средств, складов, мест захоронения отходов;

3.10. создание разрушающих вибрационных нагрузок динамическим воздействием на грунты в зоне их взаимодействия с объектами культурного наследия;

3.11. устройство ограждений из профилированного металла, бетона.