

**УПРАВЛЕНИЕ ПО ОХРАНЕ ОБЪЕКТОВ КУЛЬТУРНОГО НАСЛЕДИЯ
КАЛУЖСКОЙ ОБЛАСТИ**

ПРИКАЗ

12 августа 2020 года

№ 202

Об утверждении графического описания местоположения границы и режима использования земель в границе защитной зоны объекта культурного наследия регионального значения «Ансамбль купеческой усадьбы Сорокиных», кон. XIX – нач. XX вв., 1909 г., расположенного по адресу: Калужская область, Мосальский район, д. Чертень, д. 7, 7а, 7б


В соответствии с п. 3 статьи 34.1, п. 1 статьи 20.2 Федерального закона «Об объектах культурного наследия (памятниках истории и культуры) народов Российской Федерации», Законом Калужской области «Об объектах культурного наследия (памятниках истории и культуры) народов Российской Федерации, расположенных на территории Калужской области», постановлением Правительства Калужской области от 26.08.2015 № 481 «О создании управления по охране объектов культурного наследия Калужской области» (в ред. постановлений Правительства Калужской области от 31.08.2017 № 499, от 29.01.2018 № 56, от 10.10.2018 № 624, от 14.05.2020 № 378), распоряжением Временно исполняющего обязанности Губернатора Калужской области Шапши В.В. от 24.07.2020 № 139/1-р/лс «Об отпуске Чудакова Е.Е.», **ПРИКАЗЫВАЮ:**


1. Утвердить графическое описание местоположения границы защитной зоны с перечнем координат характерных точек границы защитной зоны объекта культурного наследия регионального значения «Ансамбль купеческой усадьбы Сорокиных», кон. XIX – нач. XX вв., 1909 г., расположенного по адресу: Калужская область, Мосальский район, д. Чертень, д. 7, 7а, 7б, согласно приложению № 1 к настоящему приказу.

2. Утвердить режим использования земель в границе защитной зоны объекта культурного наследия регионального значения «Ансамбль купеческой усадьбы Сорокиных», кон. XIX – нач. XX вв., 1909 г., расположенного по адресу: Калужская область, Мосальский район, д. Чертень, д. 7, 7а, 7б, согласно приложению № 2 к настоящему приказу.

3. Настоящий приказ вступает в силу по истечении десяти дней после его официального опубликования.

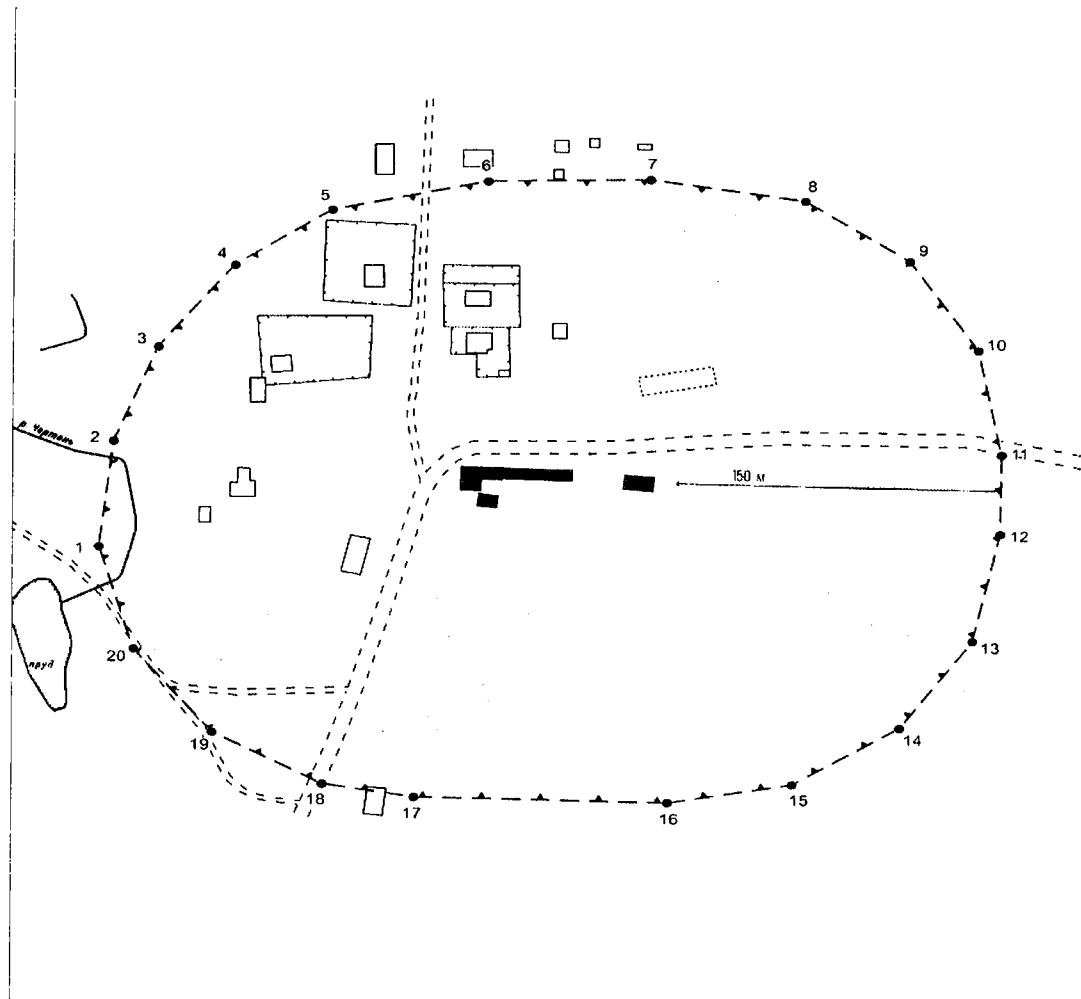
И.о. начальника управления


АДМИНИСТРАЦИЯ ГУБЕРНАТОРА КАЛУЖСКОЙ ОБЛАСТИ
Зарегистрировано в Государственном реестре нормативных правовых актов исполнительных органов государственной власти Калужской области
Регистрационный № <u>9854</u>
" 21 " 08 2020






А.А. Мамедов

**Графическое описание местоположения границы защитной зоны объекта
культурного наследия регионального значения «Ансамбль купеческой усадьбы
Сорокиных», кон. XIX – нач. XX вв., 1909 г., расположенного по адресу:
Калужская область, Мосальский район, д. Чертень, д. 7, 7а, 7б**



М 1:3000

Условные обозначения

-  граница защитной зоны
-  граница объекта культурного наследия
-  1
характерные точки границы защитной зоны

**Перечень координат характерных точек границы защитной зоны объекта культурного наследия регионального значения «Ансамбль купеческой усадьбы Сорокиных», кон. XIX – нач. XX вв., 1909 г., расположенного по адресу: Калужская область, Мосальский район, д. Чертень, д. 7, 7а, 7б
Площадь территории – 118373 кв. м**

Наименование поворотных точек	X	Y	Дирекционное направление	Длина линии, м
1	435931.43	1221476.51		
			6°30'51.3"	58.53
2	435989.58	1221483.15		
			21°37'13.9"	55.88
3	436041.53	1221503.74		
			38°4'23.0"	57.34
4	436086.67	1221539.10		
			55°55'6.4"	54.39
5	436117.15	1221584.15		
			77°34'43.8"	73.32
6	436132.92	1221655.75		
			89°8'30.9"	74.79
7	436134.04	1221730.53		
			99°7'33.1"	72.51
8	436122.54	1221802.12		
			124°22'7.9"	58.53
9	436089.50	1221850.43		
			146°51'59.6"	58.53
10	436040.49	1221882.42		
			169°22'3.8"	58.53
11	435982.96	1221893.22		
			180°37'2.9"	43.61
12	435939.35	1221892.75		
			192°15'24.2"	60.53
13	435880.20	1221879.90		
			215°8'54.3"	58.52
14	435832.35	1221846.21		
			237°39'4.2"	58.53
15	435801.03	1221796.76		
			260°8'30.3"	58.52
16	435791.01	1221739.10		
			271°23'53.7"	116.79
17	435793.86	1221622.34		
			279°35'9.1"	42.70
18	435800.97	1221580.24		
			299°0'32.3"	58.52
19	435829.35	1221529.06		
			321°30'52.2"	58.52
20	435875.16	1221492.64		
			344°0'17.5"	58.54
1	435931.43	1221476.51		

**Режим использования земель в границе защитной зоны объекта
культурного наследия регионального значения «Ансамбль купеческой усадьбы
Сорокиных», кон. XIX – нач. XX вв., 1909 г., расположенного по адресу:
Калужская область, Мосальский район, д. Чертень, д. 7, 7а, 7б**

В границе защитной зоны объекта культурного наследия запрещается строительство объектов капитального строительства и их реконструкция, связанная с изменением их параметров (высоты, количества этажей, площади), за исключением строительства и реконструкции линейных объектов.