

**УПРАВЛЕНИЕ ПО ОХРАНЕ ОБЪЕКТОВ КУЛЬТУРНОГО НАСЛЕДИЯ  
КАЛУЖСКОЙ ОБЛАСТИ**

**ПРИКАЗ**

10 августа 2020 года

№ 199

**О внесении изменений в приказ управления по охране объектов культурного наследия Калужской области от 13 июля 2018 года № 144 «Об утверждении границ и режима использования территории объекта культурного наследия регионального значения «Жилой дом», кон. XVIII в., расположенного по адресу: г. Калуга, ул. Дарвина, д. 7»**

В соответствии с Федеральным законом «Об объектах культурного наследия (памятниках истории и культуры) народов Российской Федерации», приказом Министерства культуры Российской Федерации от 04.06.2015 № 1745 «Об утверждении требований к составлению проектов границ территорий объектов культурного наследия», постановлением Правительства Калужской области от 26.08.2015 № 481 «О создании управления по охране объектов культурного наследия Калужской области», (в ред. постановлений Правительства Калужской области от 31.08.2017 № 499, от 29.01.2018 № 56, от 10.10.2018 № 624, от 14.05.2020 №378), распоряжением Временно исполняющего обязанности Губернатора Калужской области Шапши В.В. от 24.07.2020 № 139/1-р/лс «Об отпуске Чудакова Е.Е.»,  
**ПРИКАЗЫВАЮ:**


1. Внести в приказ управления по охране объектов культурного наследия Калужской области от 13 июля 2018 года № 144 «Об утверждении границ и режима использования территории объекта культурного наследия регионального значения "Жилой дом", кон. XVIII в., расположенного по адресу: г. Калуга, ул. Дарвина, д. 7» (далее-Приказ), следующие изменения:

1.1 В Приказе, приложениях № 1, № 2 к Приказу слова «г. Калуга, ул. Дарвина, д. 7», заменить словами «Калужская область, г.о. «Город Калуга», г. Калуга, ул. Дарвина, д. 7».

1.2 Приложение № 1 к Приказу изложить в редакции согласно приложению к настоящему приказу.

2. Настоящий приказ вступает в силу по истечении десяти дней после его официального опубликования.

**И.о. начальника управления**




АДМИНИСТРАЦИЯ ГУБЕРНАТОРА КАЛУЖСКОЙ ОБЛАСТИ

Зарегистрировано в Государственном реестре нормативных  
правовых актов исполнительных органов государственной власти  
Калужской области

Регистрационный № 9834

" 18 " 08 2020 г.



**А.А. Мамедов**

Приложение к приказу  
управления по охране объектов  
культурного наследия Калужской области  
от 10 августа 2020 года № 199  
Приложение № 1  
к приказу управления по охране объектов  
культурного наследия Калужской области  
от 13 июля 2018 года № 144

**Описание границ территории объекта культурного наследия регионального  
значения "Жилой дом", кон. XVIII в., расположенного по адресу:  
Калужская область, г.о. «Город Калуга», г. Калуга, ул. Дарвина, д. 7**

Исходная точка т.1 расположена на западе.

*Северо-западная граница.* От т.1 - 17.0 м на север по условной границе (совпадает с границей участка с К№ 40:26:000320:446) до т. 2 Далее - 1.6 м на северо-восток по условной границе (совпадает с границей участка с К№ 40:26:000320:446) до т. 3 Далее - 13.3 м на север по условной границе (совпадает с границей участка с К№ 40:26:000320:446) до т. 4 Далее - 7.3 м на восток по условной границе (совпадает с границей участка с К№ 40:26:000320:446) до т. 5 Далее - 7.8 м на север по условной границе (совпадает с границей участка с К№ 40:26:000320:446) до т. 6 Далее - 2.4 м на север по условной границе (совпадает с границей участка с К№ 40:26:000320:446) до т. 7

*Северо-восточная граница.* От т.7 - 2.3 м на восток по условной границе (совпадает с границей участка с К№ 40:26:000320:446) до т. 8 Далее - 1.1 м на юго-восток по условной границе (совпадает с границей участка с К№ 40:26:000320:446) до т. 9 Далее - 1.5 м на юг по условной границе (совпадает с границей участка с К№ 40:26:000320:446) до т. 10 Далее - 0.5 м на запад по условной границе (совпадает с границей участка с К№ 40:26:000320:446) до т. 11 Далее - 7.4 м на юг по условной границе (совпадает с границей участка с К№ 40:26:000320:446) до т. 12 Далее - 9.9 м на юг по условной границе (совпадает с границей участка с К№ 40:26:000320:446) до т. 13 Далее - 11.3 м на юго-восток по условной границе (совпадает с границей участка с К№ 40:26:000320:446) до т. 14 Далее - 0.4 м на юг до т. 15 Далее - 3.6 м на восток по краю крыши ОКН до т. 16 Далее - 3.1 м на юг по краю крыши ОКН до т. 17 Далее - 11.3 м на восток до т. 18

*Юго-восточная граница.* От т.18 - 11.0 м на юг по условной границе (совпадает с границей участка с К№ 40:26:000320:446) до т. 19 Далее - 2.5 м на юго-запад по условной границе (совпадает с границей участка с К№ 40:26:000320:446) до т. 20

Далее - 7.5 м на запад по условной границе (совпадает с границей участка с К№ 40:26:000320:446) до т. 21

*Юго-западная граница.* От т.21 - 0.4 м на запад до т. 22 Далее - 0.8 м на юг до т. 23 Далее - 2.3 м на запад до т. 24 Далее - 10.6 м на запад по краю крыши ОКН до т. 25 Далее - 0.5 м на север до т. 26 Далее - 9.7 м на запад до т. 27 Далее - 6.5 м на запад по условной границе (совпадает с границей участка с К№ 40:26:000320:446) до т. 1

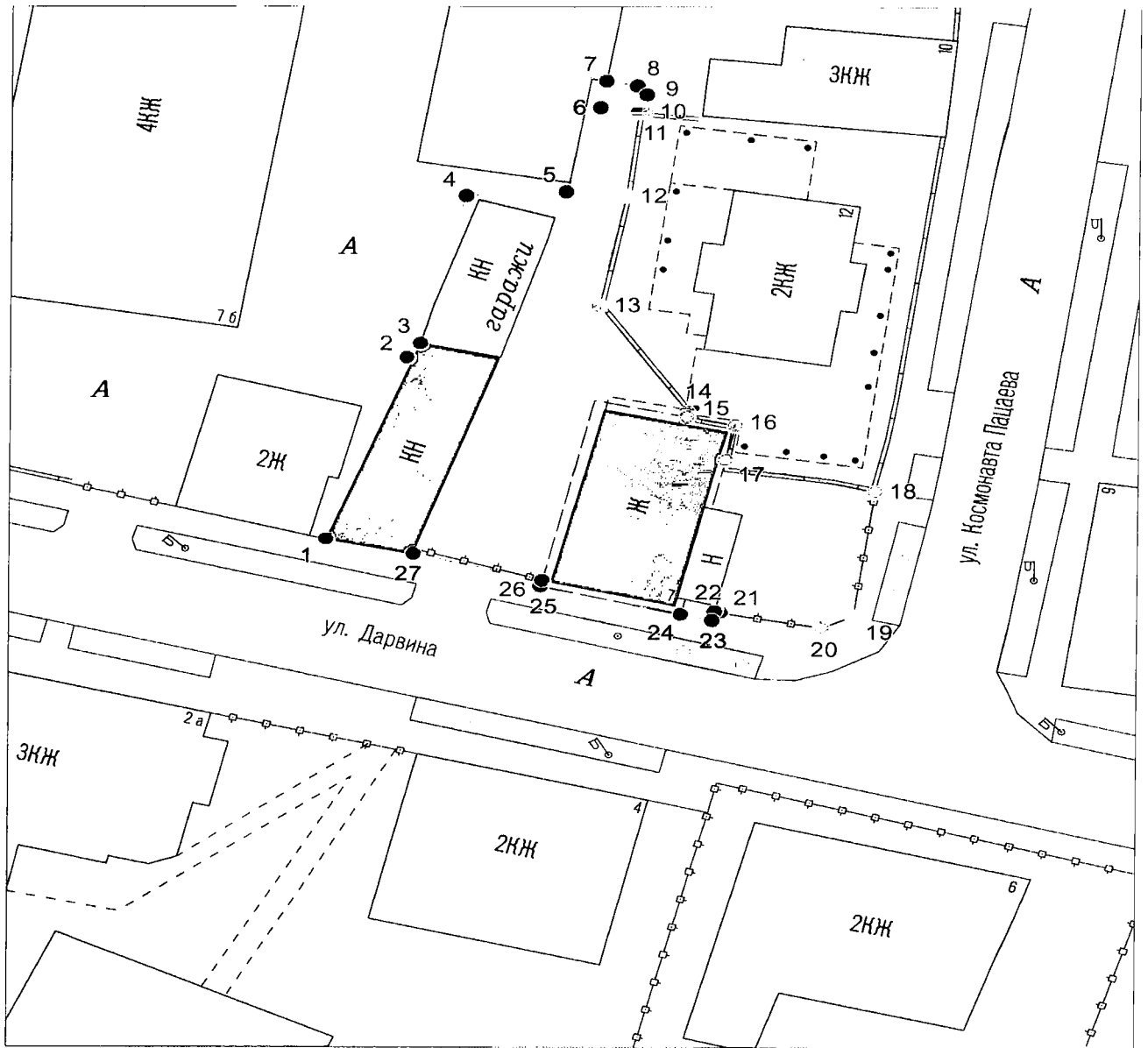
Координаты характерных точек (МСК) границы территории объекта культурного наследия регионального значения "Жилой дом", кон. XVIII в., расположенного по адресу: Калужская область, г.о. «Город Калуга», г. Калуга, ул. Дарвина, д. 7

Площадь территории – 845 кв. м

№№ точек	X	Y
1	430170.98	1299883.46
2	430186.94	1299889.28
3	430188.19	1299890.24
4	430201.12	1299893.54
5	430201.47	1299900.84
6	430208.89	1299903.29
7	430211.24	1299903.72
8	430210.81	1299905.97
9	430210.02	1299906.68
10	430208.52	1299906.54
11	430208.56	1299906.07
12	430201.17	1299905.17
13	430191.47	1299903.26
14	430182.19	1299909.73
15	430181.75	1299909.73
16	430181.00	1299913.26
17	430177.96	1299912.55
18	430175.20	1299923.48
19	430164.28	1299921.92



20	430163.27	1299919.61
21	430164.60	1299912.23
22	430164.68	1299911.82
23	430163.87	1299911.63
24	430164.41	1299909.36
25	430166.85	1299899.10
26	430167.36	1299899.22
27	430169.68	1299889.82
1	430170.98	1299883.46

**План-схема границ территории объекта культурного наследия регионального значения "Жилой дом", кон. XVIII в., расположенного по адресу: Калужская область, г.о. «Город Калуга», г. Калуга, ул. Дарвина, д. 7**



М 1:500

**Условные обозначения**

- граница территории объекта культурного наследия
-  объект культурного наследия
-  прочие здания и сооружения
- 1 поворотные точки границы территории объекта культурного наследия