

**УПРАВЛЕНИЕ ПО ОХРАНЕ ОБЪЕКТОВ КУЛЬТУРНОГО НАСЛЕДИЯ  
КАЛУЖСКОЙ ОБЛАСТИ**

**ПРИКАЗ**

17 июля 2020 года

№ 164

**Об утверждении графического описания местоположения границы и режима использования земель в границе защитной зоны объекта культурного наследия регионального значения «Монастырь Тихонова Пустынь. Комплекс зданий», 1492 г.- нач. XX в., расположенного по адресу: Калужская область, Дзержинский район, с. Льва Толстого, ул. Советская, д. 19, д. 26**


В соответствии с п. 3 статьи 34.1, п. 1 статьи 20.2 Федерального закона «Об объектах культурного наследия (памятниках истории и культуры) народов Российской Федерации», Законом Калужской области «Об объектах культурного наследия (памятниках истории и культуры) народов Российской Федерации, расположенных на территории Калужской области», постановлением Правительства Калужской области от 26.08.2015 № 481 «О создании управления по охране объектов культурного наследия Калужской области» (в ред. постановлений Правительства Калужской области от 31.08.2017 № 499, от 29.01.2018 № 56, от 10.10.2018 № 624, от 14.05.2020 № 378), **ПРИКАЗЫВАЮ:**


1. Утвердить графическое описание местоположения границы защитной зоны с перечнем координат характерных точек границы защитной зоны объекта культурного наследия регионального значения «Монастырь Тихонова Пустынь. Комплекс зданий», 1492 г.- нач. XX в., расположенного по адресу: Калужская область, Дзержинский район, с. Льва Толстого, ул. Советская, д. 19, д. 26, согласно приложению № 1 к настоящему приказу.

2. Утвердить режим использования земель в границе защитной зоны объекта культурного наследия регионального значения «Монастырь Тихонова Пустынь. Комплекс зданий», 1492 г.- нач. XX в., расположенного по адресу: Калужская область, Дзержинский район, с. Льва Толстого, ул. Советская, д. 19, д. 26, согласно приложению № 2 к настоящему приказу.

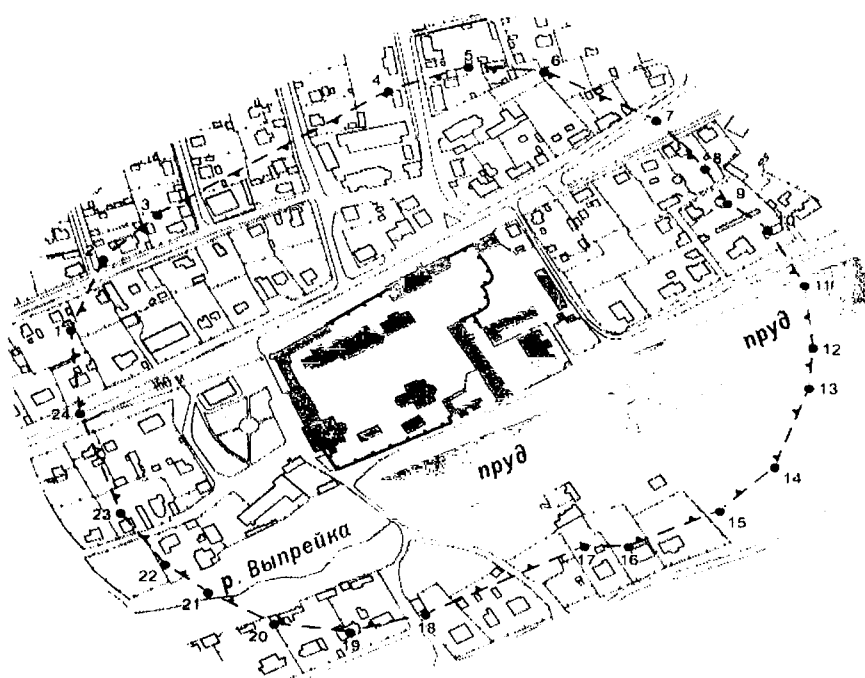
3. Настоящий приказ вступает в силу по истечении десяти дней после его официального опубликования.

**Начальник управления**


АДМИНИСТРАЦИЯ ГУБЕРНАТОРА КАЛУЖСКОЙ ОБЛАСТИ
Зарегистрировано в Государственном реестре нормативных правовых актов исполнительных органов государственной власти Калужской области
Регистрационный № <b>9804</b>
" 07 " 08 2020.

  
**Е.Е. Чудаков**

**Графическое описание местоположения границы защитной зоны объекта  
культурного наследия регионального значения «Монастырь Тихонова  
Пустынь. Комплекс зданий», 1492 г.- нач. XX в., расположенного по адресу:  
Калужская область, Дзержинский район, с. Льва Толстого,  
ул. Советская, д. 19, д. 26**



М 1:5000

Условные обозначения



граница защитной зоны

граница объекта культурного наследия



местоположение памятника культуры

**Перечень координат характерных точек границы защитной зоны объекта культурного наследия регионального значения «Монастырь Тихонова Пустынь. Комплекс зданий», 1492 г.- нач. XX в., расположенного по адресу: Калужская область, Дзержинский район, с. Льва Толстого, ул. Советская, д. 19, д. 26**

*Площадь территории – 214857 кв. м*

Наименование поворотных точек	X	Y	Дирекционное направление	Длина линии, м
1	440626.95	1285702.58		
			20°19'12.1"	70.18
2	440692.76	1285726.95		
			44°57'5.6"	58.53
3	440734.18	1285768.30		
			56°40'37.9"	211.16
4	440850.18	1285944.74		
			69°45'29.7"	65.29
5	440872.77	1286006.00		
			93°35'7.8"	58.52
6	440869.11	1286064.41		
			117°10'46.9"	97.97
7	440824.36	1286151.56		
			139°33'59.3"	58.53
8	440779.81	1286189.52		
			150°48'31.0"	36.21
9	440748.20	1286207.18		
			128°9'26.0"	39.70
10	440723.67	1286238.40		
			150°39'29.7"	58.53
11	440672.65	1286267.08		
			173°9'2.2"	58.53
12	440614.54	1286274.06		
			184°24'29.4"	37.21
13	440577.44	1286271.20		
			199°27'39.0"	77.89
14	440504.00	1286245.25		
			225°45'16.1"	58.53
15	440463.16	1286203.32		
			244°35'58.5"	77.89
16	440429.75	1286132.96		
			269°35'41.0"	33.93
17	440429.51	1286099.03		
			242°21'50.4"	138.06
18	440365.47	1285976.72		
			254°9'27.6"	60.33
19	440349.00	1285918.68		
			277°0'26.0"	58.53
20	440356.14	1285860.59		
			299°30'29.2"	58.53

21	440384.97	1285809.65		
			307°33'4.1"	42.05
22	440410.60	1285776.31		
			324°4'19.0"	58.52
23	440457.99	1285741.97		
			340°49'23.4"	96.96
24	440549.57	1285710.12		
			354°26'4.6"	77.75
1	440626.95	1285702.58		

**Режим использования земель в границе защитной зоны объекта культурного наследия регионального значения «Монастырь Тихонова Пустынь. Комплекс зданий», 1492 г.- нач. XX в., расположенного по адресу: Калужская область, Дзержинский район, с. Льва Толстого, ул. Советская, д. 19, д. 26**

В границе защитной зоны объекта культурного наследия запрещается строительство объектов капитального строительства и их реконструкция, связанная с изменением их параметров (высоты, количества этажей, площади), за исключением строительства и реконструкции линейных объектов.