

**УПРАВЛЕНИЕ ПО ОХРАНЕ ОБЪЕКТОВ КУЛЬТУРНОГО НАСЛЕДИЯ
КАЛУЖСКОЙ ОБЛАСТИ**

ПРИКАЗ

17 июля 2020 года

№ 165

Об утверждении графического описания местоположения границы и режима использования земель в границе защитной зоны объекта культурного наследия федерального значения «Здание почтовой станции (деревянное)», XIX в., расположенного по адресу: Калужская область, г. Малоярославец, пл. Ленина, д. 4


В соответствии с п. 3 статьи 34.1, п. 1 статьи 20.2 Федерального закона «Об объектах культурного наследия (памятниках истории и культуры) народов Российской Федерации», Законом Калужской области «Об объектах культурного наследия (памятниках истории и культуры) народов Российской Федерации, расположенных на территории Калужской области», постановлением Правительства Калужской области от 26.08.2015 № 481 «О создании управления по охране объектов культурного наследия Калужской области» (в ред. постановлений Правительства Калужской области от 31.08.2017 № 499, от 29.01.2018 № 56, от 10.10.2018 № 624, от 14.05.2020 № 378), **ПРИКАЗЫВАЮ:**


1. Утвердить графическое описание местоположения границы защитной зоны с перечнем координат характерных точек границы защитной зоны объекта культурного наследия федерального значения «Здание почтовой станции (деревянное)», XIX в., расположенного по адресу: Калужская область, г. Малоярославец, пл. Ленина, д. 4, согласно приложению № 1 к настоящему приказу.

2. Утвердить режим использования земель в границе защитной зоны объекта культурного наследия федерального значения «Здание почтовой станции (деревянное)», XIX в., расположенного по адресу: Калужская область, г. Малоярославец, пл. Ленина, д. 4, согласно приложению № 2 к настоящему приказу.

3. Настоящий приказ вступает в силу по истечении десяти дней после его официального опубликования.

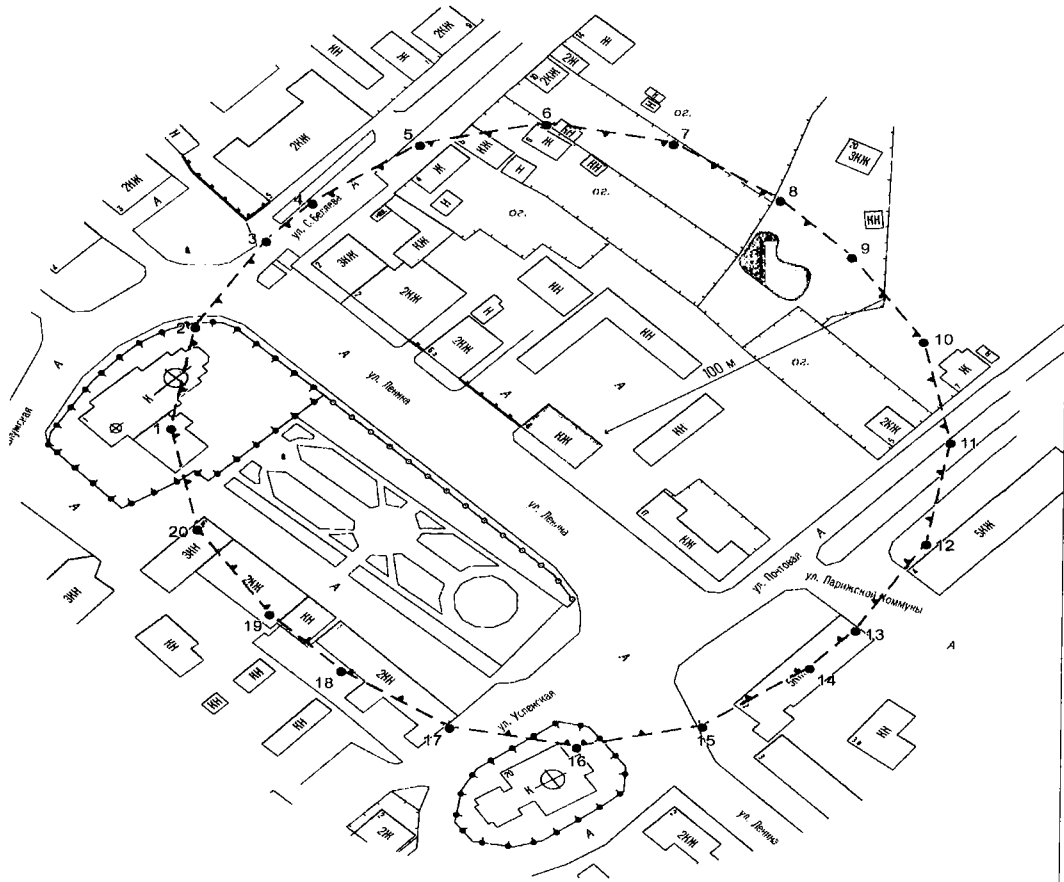
Начальник управления


АДМИНИСТРАЦИЯ УПРАВЛЕНИЯ ПО ОХРАНЕ ОБЪЕКТОВ КУЛЬТУРНОГО НАСЛЕДИЯ КАЛУЖСКОЙ ОБЛАСТИ
Зарегистрировано в Государственном реестре нормативных правовых актов исполнительных органов государственной власти Калужской области
Регистрационный № <i>9908</i>
" <i>07</i> " <i>08</i> 20 <i>20</i> г.






Е.Е. Чудаков

**Графическое описание местоположения границы защитной зоны объекта
культурного наследия федерального значения «Здание почтовой станции
(деревянное)», XIX в., расположенного по адресу: Калужская область,
г. Малоярославец, пл. Ленина, д. 4**



М 1:2000

Условные обозначения

-  граница защитной зоны
-  граница объекта культурного наследия
-  характерные точки границы защитной зоны

Перечень координат характерных точек границы защитной зоны объекта культурного наследия федерального значения «Здание почтовой станции (деревянное)», XIX в., расположенного по адресу: Калужская область, г. Малоярославец, пл. Ленина, д. 4

Площадь территории – 41340 кв. м

Наименование поворотных точек	X	Y	Дирекционное направление	Длина линии, м
1	486321.51	1312614.43		
			10°21'55.0"	39.02
2	486359.89	1312621.45		
			32°51'47.4"	39.01
3	486392.66	1312642.62		
			44°6'33.3"	20.01
4	486407.03	1312656.55		
			55°26'9.1"	39.27
5	486429.31	1312688.89		
			78°0'6.0"	39.01
6	486437.42	1312727.05		
			100°29'52.4"	39.02
7	486430.31	1312765.42		
			123°0'50.5"	39.02
8	486409.05	1312798.14		
			134°15'26.3"	30.55
9	486387.73	1312820.02		
			145°25'22.2"	38.69
10	486355.87	1312841.98		
			167°48'20.7"	39.01
11	486317.74	1312850.22		
			190°19'9.5"	39.02
12	486279.35	1312843.23		
			212°49'21.3"	39.02
13	486246.56	1312822.08		
			224°4'7.6"	20.01
14	486232.18	1312808.16		
			235°25'2.0"	39.34
15	486209.85	1312775.77		
			258°0'6.0"	39.01
16	486201.74	1312737.61		
			280°29'52.4"	39.02
17	486208.85	1312699.24		
			303°0'50.5"	39.02
18	486230.11	1312666.52		
			314°15'27.6"	30.56

19	486251.44	1312644.63		
			325°26'12.0"	38.76
20	486283.36	1312622.64		
			347°51'18.0"	39.02
1	486321.51	1312614.43		

Режим использования земель в границе защитной зоны объекта культурного наследия федерального значения «Здание почтовой станции (деревянное)», XIX в., расположенного по адресу: Калужская область, г. Малоярославец, пл. Ленина, д. 4

В границе защитной зоны объекта культурного наследия запрещается строительство объектов капитального строительства и их реконструкция, связанная с изменением их параметров (высоты, количества этажей, площади), за исключением строительства и реконструкции линейных объектов.