

**УПРАВЛЕНИЕ ПО ОХРАНЕ ОБЪЕКТОВ КУЛЬТУРНОГО НАСЛЕДИЯ  
КАЛУЖСКОЙ ОБЛАСТИ**

**ПРИКАЗ**

20 июля 2020 года

№ 168

**Об утверждении графического описания местоположения границы и режима использования земель в границе защитной зоны объекта культурного наследия регионального значения «Усадьба городская, II-я пол. XIX в.», расположенного по адресу: Калужская область, г. Медынь, ул. Кирова, д. 34**


В соответствии с п. 3 статьи 34.1, п. 1 статьи 20.2 Федерального закона «Об объектах культурного наследия (памятниках истории и культуры) народов Российской Федерации», Законом Калужской области «Об объектах культурного наследия (памятниках истории и культуры) народов Российской Федерации, расположенных на территории Калужской области», постановлением Правительства Калужской области от 26.08.2015 № 481 «О создании управления по охране объектов культурного наследия Калужской области» (в ред. постановлений Правительства Калужской области от 31.08.2017 № 499, от 29.01.2018 № 56, от 10.10.2018 № 624, от 14.05.2020 № 378), **ПРИКАЗЫВАЮ:**

1. Утвердить графическое описание местоположения границы защитной зоны с перечнем координат характерных точек границы защитной зоны объекта культурного наследия регионального значения «Усадьба городская, II-я пол. XIX в.», расположенного по адресу: Калужская область, г. Медынь, ул. Кирова, д. 34, согласно приложению № 1 к настоящему приказу.

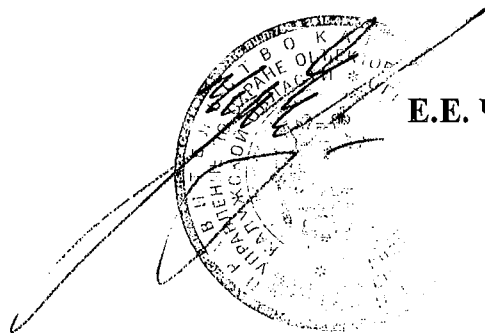
2. Утвердить режим использования земель в границе защитной зоны объекта культурного наследия регионального значения «Усадьба городская, II-я пол. XIX в.», расположенного по адресу: Калужская область, г. Медынь, ул. Кирова, д. 34, согласно приложению № 2 к настоящему приказу.

3. Настоящий приказ вступает в силу по истечении десяти дней после его официального опубликования.

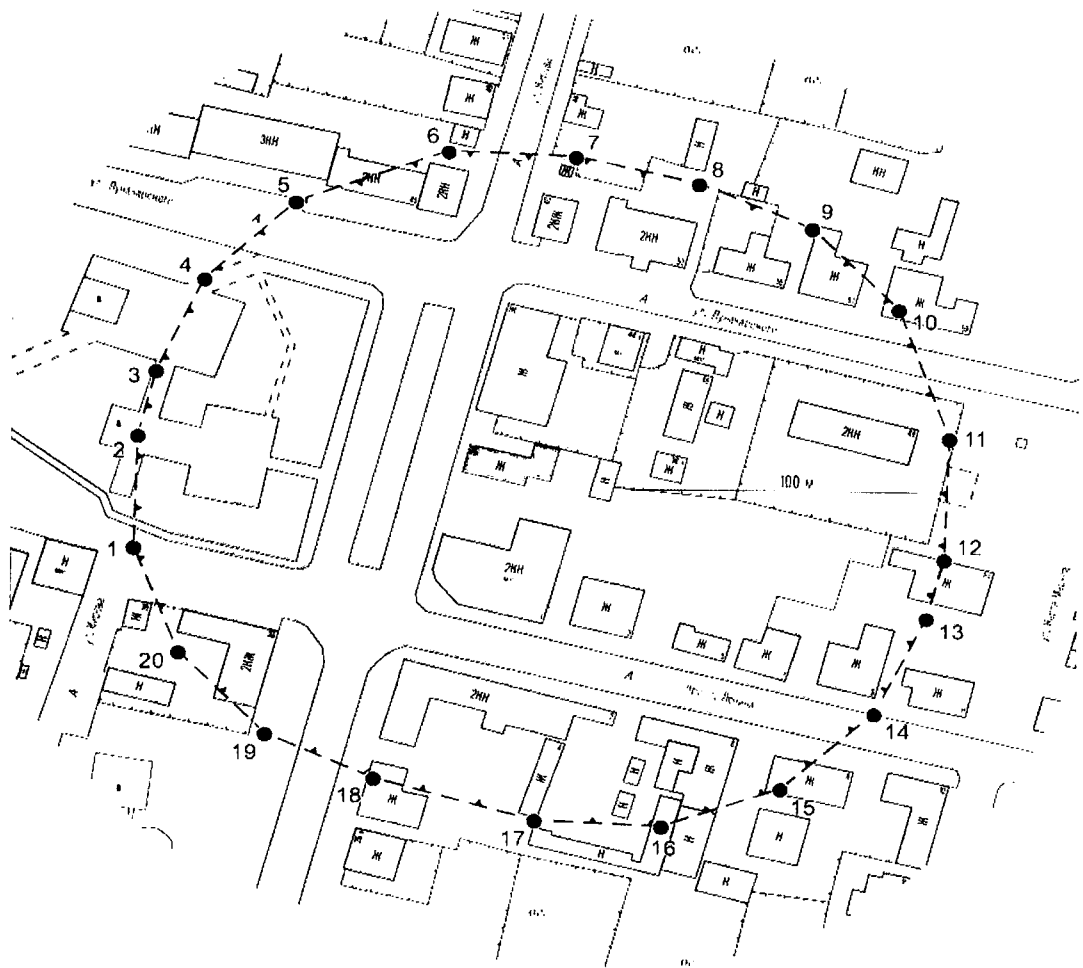
**Начальник управления**


УПРАВЛЕНИЕ ПО ОХРАНЕ ОБЪЕКТОВ КУЛЬТУРНОГО НАСЛЕДИЯ КАЛУЖСКОЙ ОБЛАСТИ
Зарегистрировано в Государственном реестре нормативных правовых актов исполнительных органов государственной власти Калужской области
Регистрационный № <b>9811</b>
" <b>07</b> " <b>07</b> <b>2020</b> .

**Е.Е. Чудаков**






**Графическое описание местоположения границы защитной зоны объекта  
культурного наследия регионального значения «Усадьба городская, II-я пол.  
XIX в.», расположенного по адресу: Калужская область, г. Медынь,  
ул. Кирова, д. 34**



М 1:2000

Условные обозначения

-  граница защитной зоны
-  граница объекта культурного наследия
-  1 характерные точки границы защитной зоны

**Перечень координат характерных точек границы защитной зоны объекта культурного наследия регионального значения «Усадьба городская, II-я пол. XIX в.», расположенного по адресу: Калужская область, г. Медынь, ул. Кирова, д. 34**

*Площадь территории – 46906 кв. м*

Наименование поворотных точек	X	Y	Дирекционное направление	Длина линии, м
1	480931.76	1273978.60		
			1°30'46.2"	39.01
2	480970.76	1273979.63		
			13°35'21.7"	23.32
3	480993.43	1273985.11		
			24°38'37.8"	35.35
4	481025.56	1273999.85		
			46°4'47.1"	39.03
5	481052.63	1274027.96		
			69°9'42.5"	50.15
6	481070.47	1274074.83		
			92°26'18.7"	39.02
7	481068.81	1274113.81		
			103°39'25.6"	39.22
8	481059.55	1274151.92		
			113°52'5.1"	38.21
9	481044.09	1274186.86		
			136°7'54.7"	39.02
10	481015.96	1274213.90		
			160°24'12.6"	47.73
11	480970.99	1274229.91		
			181°53'14.8"	42.20
12	480928.81	1274228.52		
			194°46'20.2"	21.34
13	480908.18	1274223.08		
			205°44'3.2"	37.01
14	480874.84	1274207.01		
			227°40'8.5"	39.03
15	480848.56	1274178.16		
			250°9'44.8"	39.02
16	480835.32	1274141.46		
			272°39'30.8"	39.02
17	480837.13	1274102.48		
			286°21'18.4"	51.67
18	480851.68	1274052.90		
			294°38'37.0"	36.81
19	480867.03	1274019.44		
			316°29'43.5"	39.02
20	480895.33	1273992.58		
			339°0'20.6"	39.02
1	480931.76	1273978.60		

**Режим использования земель в границе защитной зоны объекта культурного наследия регионального значения «Усадьба городская, II-я пол. XIX в.», расположенного по адресу: Калужская область, г. Медынь, ул. Кирова, д. 34**

В границе защитной зоны объекта культурного наследия запрещается строительство объектов капитального строительства и их реконструкция, связанная с изменением их параметров (высоты, количества этажей, площади), за исключением строительства и реконструкции линейных объектов.