

**УПРАВЛЕНИЕ ПО ОХРАНЕ ОБЪЕКТОВ КУЛЬТУРНОГО НАСЛЕДИЯ
КАЛУЖСКОЙ ОБЛАСТИ**

ПРИКАЗ

20 июля 2020 года

№ 167

Об утверждении графического описания местоположения границы и режима использования земель в границе защитной зоны объекта культурного наследия федерального значения «Памятник-часовня на месте боя и 3 братские могилы русских воинов, павших в сражении с французскими войсками за город Малоярославец в 1812 г.», расположенного по адресу: Калужская область, г. Малоярославец, ул. Московская, д. 13, в сквере 1812 года, ул. Солдатская, в сквере 1812 года, ул. Ивановская, на старом Бессоновском кладбище

В соответствии с п. 3 статьи 34.1, п. 1 статьи 20.2 Федерального закона «Об объектах культурного наследия (памятниках истории и культуры) народов Российской Федерации», Законом Калужской области «Об объектах культурного наследия (памятниках истории и культуры) народов Российской Федерации, расположенных на территории Калужской области», постановлением Правительства Калужской области от 26.08.2015 № 481 «О создании управления по охране объектов культурного наследия Калужской области» (в ред. постановлений Правительства Калужской области от 31.08.2017 № 499, от 29.01.2018 № 56, от 10.10.2018 № 624, от 14.05.2020 № 378), **ПРИКАЗЫВАЮ:**


1. Утвердить графическое описание местоположения границы защитной зоны с перечнем координат характерных точек границы защитной зоны объекта культурного наследия федерального значения «Памятник-часовня на месте боя и 3 братские могилы русских воинов, павших в сражении с французскими войсками за город Малоярославец в 1812 г.», расположенного по адресу: Калужская область, г. Малоярославец, ул. Московская, д. 13, в сквере 1812 года, ул. Солдатская, в сквере 1812 года, ул. Ивановская, на старом Бессоновском кладбище, согласно приложению № 1 к настоящему приказу.

2. Утвердить режим использования земель в границе защитной зоны объекта культурного наследия федерального значения «Памятник-часовня на месте боя и 3 братские могилы русских воинов, павших в сражении с французскими войсками за город Малоярославец в 1812 г.», расположенного по адресу: Калужская область, г. Малоярославец, ул. Московская, д. 13, в сквере 1812 года, ул. Солдатская, в сквере 1812 года, ул. Ивановская, на старом Бессоновском кладбище, согласно приложению № 2 к настоящему приказу.

3. Настоящий приказ вступает в силу по истечении десяти дней после его официального опубликования.

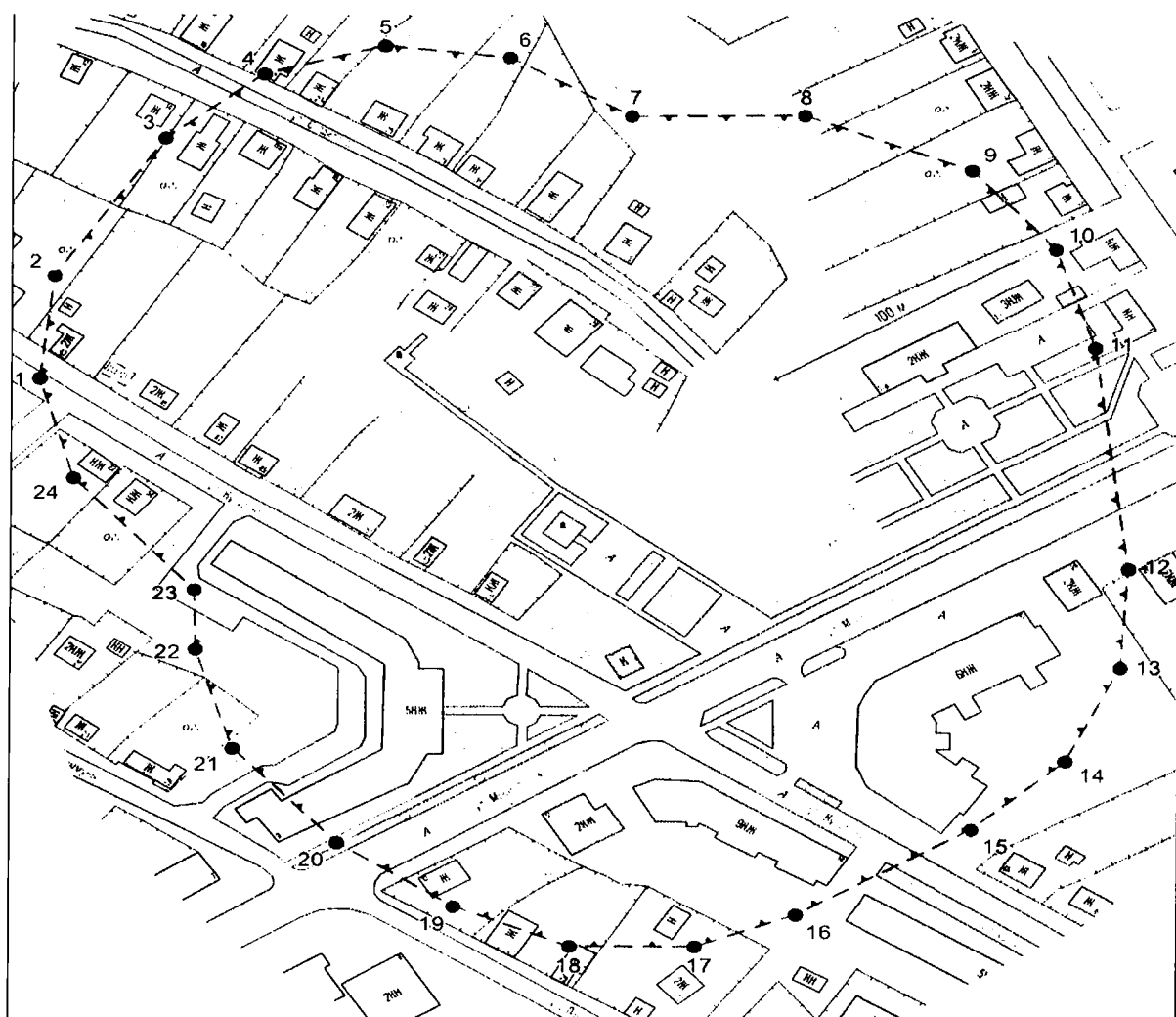
Начальник управления

Зарегистрировано в Государственном реестре нормативных правовых актов исполнительных органов государственной власти Калужской области
Регистрационный № 9810
" 07 " 08 2020






Е.Е. Чудаков

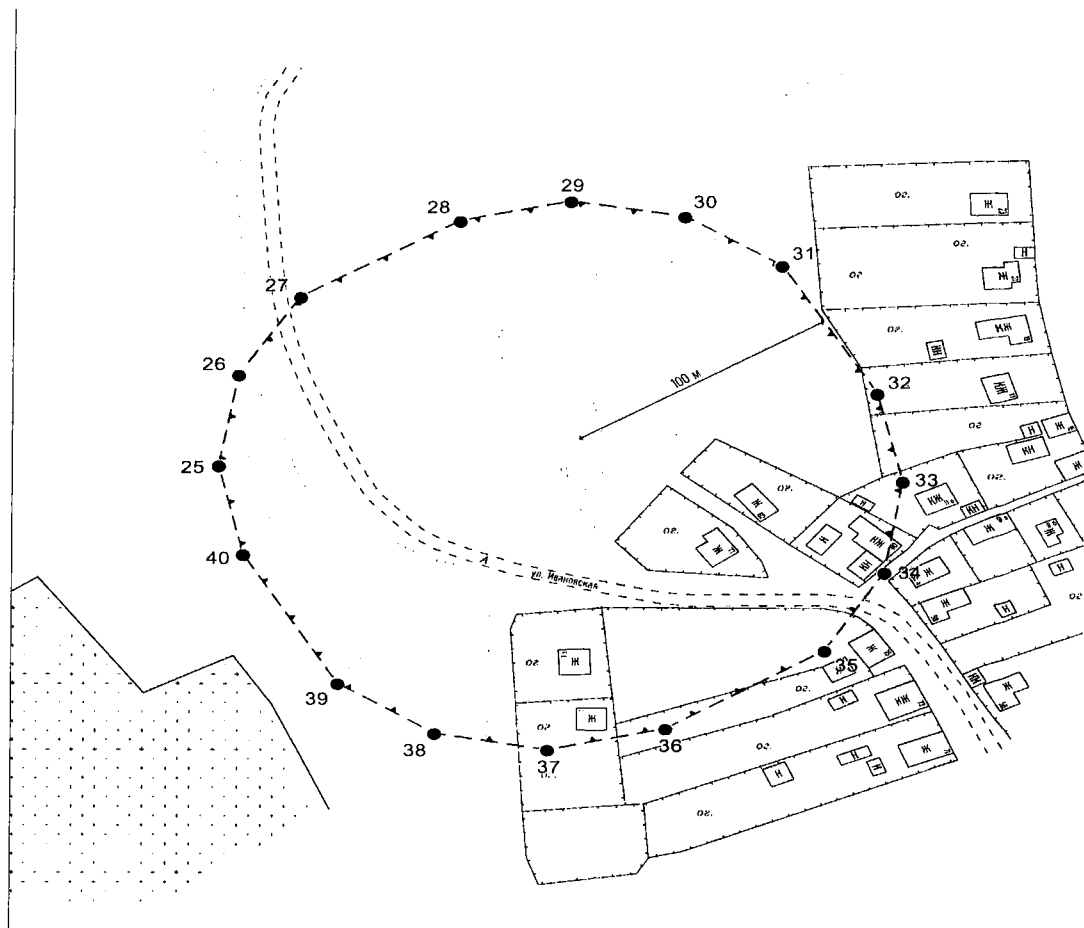
Графическое описание местоположения границы защитной зоны объекта культурного наследия федерального значения «Памятник-часовня на месте боя и 3 братские могилы русских воинов, павших в сражении с французскими войсками за город Малоярославец в 1812 г.», расположенного по адресу: Калужская область, г. Малоярославец, ул. Московская, д. 13, в сквере 1812 года, ул. Солдатская, в сквере 1812 года, ул. Ивановская, на старом Бессоновском кладбище



М 1:2000




Условные обозначения

-  граница защитной зоны
-  граница объекта культурного наследия
-  характерные точки границы защитной зоны



М 1:2000

Условные обозначения

-  граница защитной зоны
-  граница объекта культурного наследия
-  характерные точки границы защитной зоны

Перечень координат характерных точек границы защитной зоны объекта культурного наследия федерального значения «Памятник-часовня на месте боя и 3 братские могилы русских воинов, павших в сражении с французскими войсками за город Малоярославец в 1812 г.», расположенного по адресу: Калужская область, г. Малоярославец, ул. Московская, д. 13, в сквере 1812 года, ул. Солдатская, в сквере 1812 года, ул. Ивановская, на старом Бессоновском кладбище

Площадь территории – 126089 кв. м

Наименование поворотных точек	X	Y	Дирекционное направление	Длина линии, м
Площадь 85457 кв.м.				
1	486231.78	1313109.93		
			6°38'19.0"	39.01
2	486270.53	1313114.44		
			33°21'0.8"	62.19
3	486322.48	1313148.63		
			51°34'14.8"	38.81
4	486346.60	1313179.03		
			74°0'29.6"	39.02
5	486357.35	1313216.54		
			96°31'6.8"	39.02
6	486352.92	1313255.31		
			120°11'20.9"	43.51
7	486331.04	1313292.92		
			89°23'40.4"	53.94
8	486331.61	1313346.86		
			111°27'37.0"	56.14
9	486311.07	1313399.11		
			139°0'41.9"	39.01
10	486281.62	1313424.70		
			161°30'0.1"	39.02
11	486244.62	1313437.08		
			172°45'16.9"	83.89
12	486161.40	1313447.66		
			183°30'57.7"	37.34
13	486124.13	1313445.37		
			205°31'14.9"	39.02
14	486088.92	1313428.56		
			228°2'0.7"	39.02
15	486062.83	1313399.55		
			239°16'31.6"	63.26
16	486030.51	1313345.17		
			248°56'43.3"	33.62
17	486018.43	1313313.79		
			269°52'57.1"	39.02
18	486018.35	1313274.77		

			292°23'5.7"	39.02
19	486033.21	1313238.69		
			303°38'5.9"	43.27
20	486057.18	1313202.66		
			317°31'26.4"	48.01
21	486092.59	1313170.24		
			342°39'23.4"	39.01
22	486129.83	1313158.61		
			358°48'12.0"	22.50
23	486152.33	1313158.14		
			318°9'18.2"	56.27
24	486194.25	1313120.60		
			344°7'45.3"	39.02
1	486231.78	1313109.93		
Площадь 40632 кв.м.				
25	486439.75	1311672.59		
			9°47'0.3"	39.02
26	486478.20	1311679.22		
			32°16'6.4"	39.02
27	486511.19	1311700.05		
			59°6'0.4"	63.07
28	486543.58	1311754.17		
			77°4'45.3"	38.37
29	486552.16	1311791.57		
			99°23'41.1"	39.02
30	486545.79	1311830.07		
			121°54'20.7"	39.01
31	486525.17	1311863.19		
			148°43'5.6"	63.03
32	486471.30	1311895.92		
			166°40'31.7"	38.27
33	486434.06	1311904.74		
			188°57'54.0"	39.02
34	486395.52	1311898.66		
			211°27'44.2"	39.03
35	486362.23	1311878.29		
			238°18'53.5"	63.34
36	486328.96	1311824.39		
			257°0'15.6"	40.87
37	486319.77	1311784.57		
			280°3'4.9"	39.02
38	486326.58	1311746.15		
			302°32'43.9"	39.02
39	486347.57	1311713.26		
			329°24'2.2"	63.38
40	486402.12	1311681.00		
			347°24'6.8"	38.56
25	486439.75	1311672.59		

Режим использования земель в границе защитной зоны объекта культурного наследия федерального значения «Памятник-часовня на месте боя и 3 братские могилы русских воинов, павших в сражении с французскими войсками за город Малоярославец в 1812 г.», расположенного по адресу: Калужская область, г. Малоярославец, ул. Московская, д. 13, в сквере 1812 года, ул. Солдатская, в сквере 1812 года, ул. Ивановская, на старом Бессоновском кладбище

В границе защитной зоны объекта культурного наследия запрещается строительство объектов капитального строительства и их реконструкция, связанная с изменением их параметров (высоты, количества этажей, площади), за исключением строительства и реконструкции линейных объектов.