

**УПРАВЛЕНИЕ ПО ОХРАНЕ ОБЪЕКТОВ КУЛЬТУРНОГО НАСЛЕДИЯ  
КАЛУЖСКОЙ ОБЛАСТИ**

**ПРИКАЗ**

17 июля 2020 года

№ 163

**Об утверждении графического описания местоположения границы и режима использования земель в границе защитной зоны объекта культурного наследия федерального значения «Дом, в котором в последние годы жил и в 1968 г. умер писатель Паустовский Константин Георгиевич», расположенного по адресу: Калужская область, г. Таруса, ул. Пролетарская, д. 2**

В соответствии с п. 3 статьи 34.1, п. 1 статьи 20.2 Федерального закона «Об объектах культурного наследия (памятниках истории и культуры) народов Российской Федерации», Законом Калужской области «Об объектах культурного наследия (памятниках истории и культуры) народов Российской Федерации, расположенных на территории Калужской области», постановлением Правительства Калужской области от 26.08.2015 № 481 «О создании управления по охране объектов культурного наследия Калужской области» (в ред. постановлений Правительства Калужской области от 31.08.2017 № 499, от 29.01.2018 № 56, от 10.10.2018 № 624, от 14.05.2020 № 378), **ПРИКАЗЫВАЮ:**


1. Утвердить графическое описание местоположения границы защитной зоны с перечнем координат характерных точек границы защитной зоны объекта культурного наследия федерального значения «Дом, в котором в последние годы жил и в 1968 г. умер писатель Паустовский Константин Георгиевич», расположенного по адресу: Калужская область, г. Таруса, ул. Пролетарская, д. 2, согласно приложению № 1 к настоящему приказу.

2. Утвердить режим использования земель в границе защитной зоны объекта культурного наследия федерального значения «Дом, в котором в последние годы жил и в 1968 г. умер писатель Паустовский Константин Георгиевич», расположенного по адресу: Калужская область, г. Таруса, ул. Пролетарская, д. 2, согласно приложению № 2 к настоящему приказу.

3. Настоящий приказ вступает в силу по истечении десяти дней после его официального опубликования.

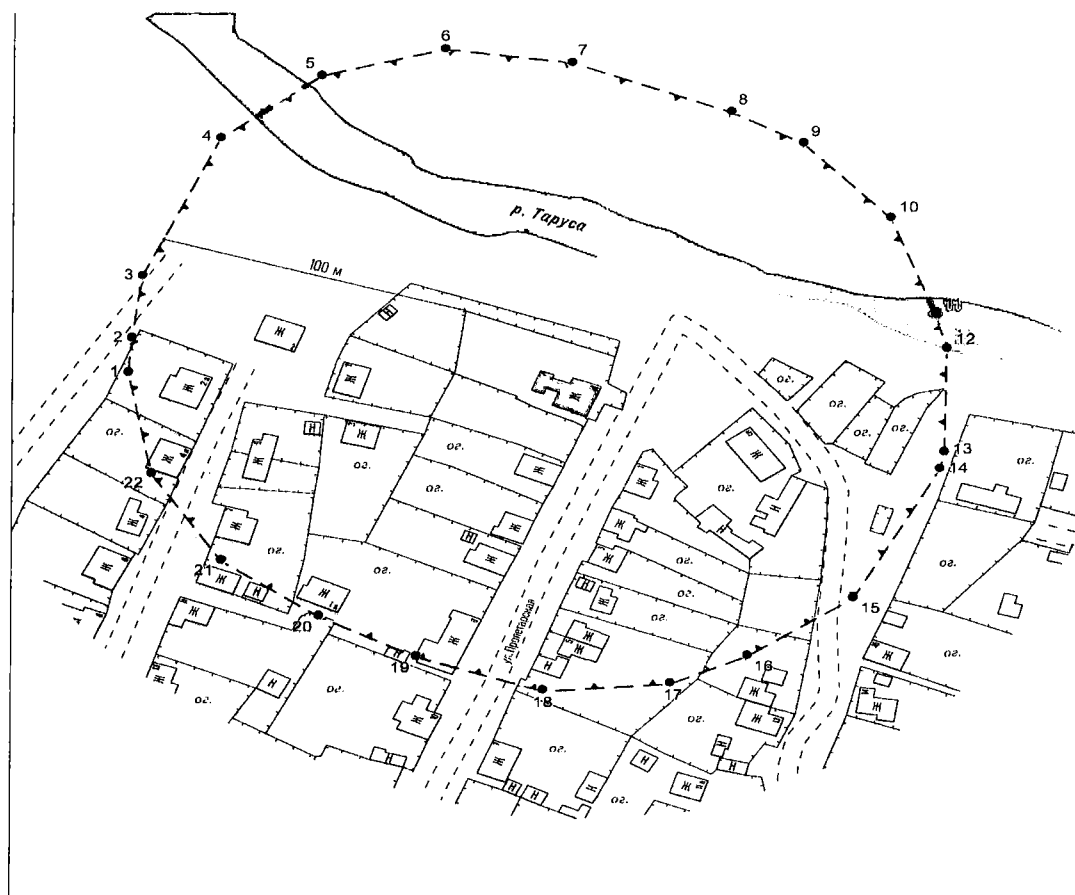
**Начальник управления**

УПРАВЛЕНИЕ ПО ОХРАНЕ ОБЪЕКТОВ КУЛЬТУРНОГО НАСЛЕДИЯ КАЛУЖСКОЙ ОБЛАСТИ
Зарегистрировано в Государственном реестре нормативных правовых актов исполнительных органов государственной власти Калужской области
Регистрационный № <b>9806</b>
" <b>07</b> " <b>08</b> 20 <b>20</b>






**Е.Е. Чудаков**

**Графическое описание местоположения границы защитной зоны объекта  
культурного наследия федерального значения «Дом, в котором в последние годы  
жил и в 1968 г. умер писатель Паустовский Константин Георгиевич»,  
расположенного по адресу:  
Калужская область, г. Таруса, ул. Пролетарская, д. 2**



М 1:2000

Условные обозначения

-  граница защитной зоны
-  граница объекта культурного наследия
-  характерные точки границы защитной зоны

**Перечень координат характерных точек границы защитной зоны объекта культурного наследия федерального значения «Дом, в котором в последние годы жил и в 1968 г. умер писатель Паустовский Константин Георгиевич», расположенного по адресу:  
Калужская область, г. Таруса, ул. Пролетарская, д. 2**

*Площадь территории – 46927 кв. м*

Наименование поворотных точек	X	Y	Дирекционное направление	Длина линии, м
1	456054.57	1358853.81		
			4°32'45.8"	13.12
2	456067.65	1358854.85		
			7°48'4.2"	23.65
3	456091.08	1358858.06		
			24°31'17.0"	57.56
4	456143.45	1358881.95		
			52°30'27.0"	39.02
5	456167.20	1358912.91		
			74°59'54.9"	39.02
6	456177.30	1358950.60		
			97°30'33.4"	39.02
7	456172.20	1358989.29		
			110°31'22.2"	52.51
8	456153.79	1359038.47		
			118°2'5.6"	25.11
9	456141.99	1359060.63		
			136°30'21.9"	39.01
10	456113.69	1359087.48		
			158°59'31.2"	39.02
11	456077.26	1359101.47		
			165°15'46.5"	13.48
12	456064.22	1359104.90		
			181°2'33.7"	39.02
13	456025.21	1359104.19		
			192°17'54.9"	6.48
14	456018.88	1359102.81		
			208°26'42.7"	55.61
15	455969.98	1359076.32		
			235°50'29.8"	39.02
16	455948.07	1359044.03		
			246°5'51.0"	26.19
17	455937.46	1359020.09		
			265°45'11.9"	39.03
18	455934.57	1358981.17		
			288°25'2.0"	40.86
19	455947.48	1358942.40		
			297°3'47.7"	33.43
20	455962.69	1358912.63		

			304°52'27.0"	36.64
21	455983.64	1358882.57		
			326°41'19.2"	39.02
22	456016.25	1358861.14		
			349°10'15.8"	39.01
1	456054.57	1358853.81		

**Режим использования земель в границе защитной зоны объекта культурного наследия федерального значения «Дом, в котором в последние годы жил и в 1968 г. умер писатель Паустовский Константин Георгиевич», расположенного по адресу: Калужская область, г. Таруса, ул. Пролетарская, д. 2**

В границе защитной зоны объекта культурного наследия запрещается строительство объектов капитального строительства и их реконструкция, связанная с изменением их параметров (высоты, количества этажей, площади), за исключением строительства и реконструкции линейных объектов.