

**УПРАВЛЕНИЕ ПО ОХРАНЕ ОБЪЕКТОВ КУЛЬТУРНОГО НАСЛЕДИЯ
КАЛУЖСКОЙ ОБЛАСТИ**

ПРИКАЗ

20 июля 2020 года

№ 169

Об утверждении графического описания местоположения границы и режима использования земель в границе защитной зоны объекта культурного наследия регионального значения «Ансамбль железнодорожного вокзала: вокзал, служба северная, служба южная», нач. 1900-х гг., расположенного по адресу: Калужская область, г. Калуга, пл. Вокзальная, д. 3


В соответствии с п. 3 статьи 34.1, п. 1 статьи 20.2 Федерального закона «Об объектах культурного наследия (памятниках истории и культуры) народов Российской Федерации», Законом Калужской области «Об объектах культурного наследия (памятниках истории и культуры) народов Российской Федерации, расположенных на территории Калужской области», постановлением Правительства Калужской области от 26.08.2015 № 481 «О создании управления по охране объектов культурного наследия Калужской области» (в ред. постановлений Правительства Калужской области от 31.08.2017 № 499, от 29.01.2018 № 56, от 10.10.2018 № 624, от 14.05.2020 № 378), **ПРИКАЗЫВАЮ:**


1. Утвердить графическое описание местоположения границы защитной зоны с перечнем координат характерных точек границы защитной зоны объекта культурного наследия регионального значения «Ансамбль железнодорожного вокзала: вокзал, служба северная, служба южная», нач. 1900-х гг., расположенного по адресу: Калужская область, г. Калуга, пл. Вокзальная, д. 3, согласно приложению № 1 к настоящему приказу.

2. Утвердить режим использования земель в границе защитной зоны объекта культурного наследия регионального значения «Ансамбль железнодорожного вокзала: вокзал, служба северная, служба южная», нач. 1900-х гг., расположенного по адресу: Калужская область, г. Калуга, пл. Вокзальная, д. 3, согласно приложению № 2 к настоящему приказу.

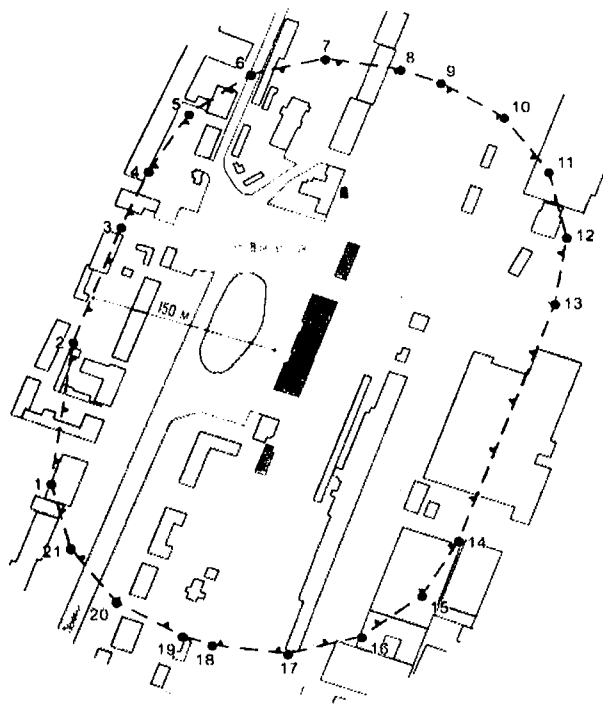
3. Настоящий приказ вступает в силу по истечении десяти дней после его официального опубликования.

Начальник управления


АДМИНИСТРАЦИЯ ГУБЕРНАТОРА КАЛУЖСКОЙ ОБЛАСТИ
<small>Зарегистрировано в Государственном реестре негативных подписей актов исполнительных органов государственной власти Калужской области.</small>
Регистрационный № <u>9812</u>
" 07 " 07 2020.





Е.Е. Чудаков

**Графическое описание местоположения границы защитной зоны объекта
культурного наследия регионального значения «Ансамбль железнодорожного
вокзала: вокзал, служба северная, служба южная», нач. 1900-х гг.,
расположенного по адресу: Калужская область, г. Калуга, пл. Вокзальная, д. 3**



М 1:5000

Условные обозначения

-  граница защитной зоны
-  граница объекта культурного наследия
-  точка размещения знака границы защитной зоны

Перечень координат характерных точек границы защитной зоны объекта культурного наследия регионального значения «Ансамбль железнодорожного вокзала: вокзал, служба северная, служба южная», нач. 1900-х гг., расположенного по адресу: Калужская область, г. Калуга, пл. Вокзальная, д. 3

Площадь территории – 150750 кв. м

Наименование поворотных точек	X	Y	Дирекционное направление	Длина линии, м
1	432679.47	1301404.31		
			7°23'55.3"	123.86
2	432802.30	1301420.26		
			19°59'42.2"	106.51
3	432902.39	1301456.68		
			23°28'7.6"	52.91
4	432950.92	1301477.75		
			31°14'8.3"	58.55
5	433000.98	1301508.11		
			53°44'6.4"	58.53
6	433035.60	1301555.30		
			76°14'29.6"	58.53
7	433049.52	1301612.15		
			98°44'46.2"	58.53
8	433040.62	1301670.00		
			109°59'25.8"	33.08
9	433029.31	1301701.09		
			121°2'38.4"	57.55
10	432999.63	1301750.40		
			143°22'15.3"	58.53
11	432952.66	1301785.32		
			165°51'24.9"	58.52
12	432895.91	1301799.62		
			188°21'35.7"	58.53
13	432838.00	1301791.11		
			199°36'40.9"	218.72
14	432631.97	1301717.70		
			210°17'44.7"	55.60
15	432583.96	1301689.65		
			232°13'31.7"	58.53
16	432548.11	1301643.39		
			254°43'27.4"	58.53
17	432532.69	1301586.93		
			277°13'28.5"	58.52
18	432540.05	1301528.87		
			288°28'23.6"	23.67
19	432547.55	1301506.42		
			299°45'25.1"	58.71
20	432576.69	1301455.45		

			322°18'6.8"	58.53
21	432623.00	1301419.66		
			344°47'34.7"	58.52
1	432679.47	1301404.31		

Приложение № 2
к приказу управления по охране объектов
культурного наследия Калужской области
от 20 июля 2020 года № 169

Режим использования земель в границе защитной зоны объекта культурного наследия регионального значения «Ансамбль железнодорожного вокзала: вокзал, служба северная, служба южная», нач. 1900-х гг., расположенного по адресу: Калужская область, г. Калуга, пл. Вокзальная, д. 3

В границе защитной зоны объекта культурного наследия запрещается строительство объектов капитального строительства и их реконструкция, связанная с изменением их параметров (высоты, количества этажей, площади), за исключением строительства и реконструкции линейных объектов.