

**УПРАВЛЕНИЕ ПО ОХРАНЕ ОБЪЕКТОВ КУЛЬТУРНОГО НАСЛЕДИЯ  
КАЛУЖСКОЙ ОБЛАСТИ**

**ПРИКАЗ**

17 июля 2020 года

№ 162

**Об утверждении графического описания местоположения границы и режима использования земель в границе защитной зоны объекта культурного наследия регионального значения «Усадьба «Ахлебино» с парком, XIX в.», расположенного по адресу: Калужская область, Перемышльский район, с. Ахлебино, ул. Лесная, д. 5**



В соответствии с п. 3 статьи 34.1, п. 1 статьи 20.2 Федерального закона «Об объектах культурного наследия (памятниках истории и культуры) народов Российской Федерации», Законом Калужской области «Об объектах культурного наследия (памятниках истории и культуры) народов Российской Федерации, расположенных на территории Калужской области», постановлением Правительства Калужской области от 26.08.2015 № 481 «О создании управления по охране объектов культурного наследия Калужской области» (в ред. постановлений Правительства Калужской области от 31.08.2017 № 499, от 29.01.2018 № 56, от 10.10.2018 № 624, от 14.05.2020 № 378), **ПРИКАЗЫВАЮ:**

1. Утвердить графическое описание местоположения границы защитной зоны с перечнем координат характерных точек границы защитной зоны объекта культурного наследия регионального значения «Усадьба «Ахлебино» с парком, XIX в.», расположенного по адресу: Калужская область, Перемышльский район, с. Ахлебино, ул. Лесная, д. 5, согласно приложению № 1 к настоящему приказу.

2. Утвердить режим использования земель в границе защитной зоны объекта культурного наследия регионального значения «Усадьба «Ахлебино» с парком, XIX в.», расположенного по адресу: Калужская область, Перемышльский район, с. Ахлебино, ул. Лесная, д. 5, согласно приложению № 2 к настоящему приказу.

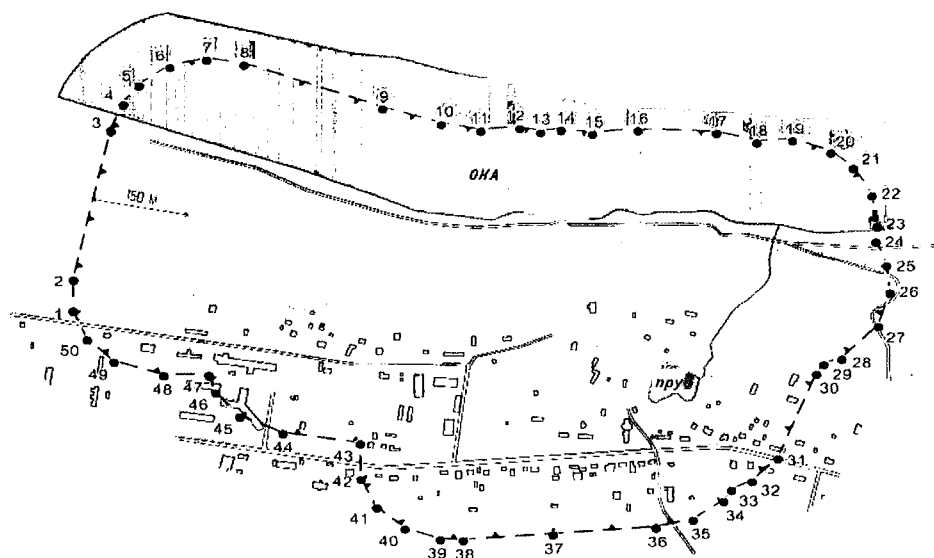
3. Настоящий приказ вступает в силу по истечении десяти дней после его официального опубликования.

**Начальник управления**






**Е.Е. Чудаков**

**Графическое описание местоположения границы защитной зоны объекта  
культурного наследия регионального значения «Усадьба «Ахлебино» с парком,  
XIX в.», расположенного по адресу: Калужская область, Перемышльский район,  
с. Ахлебино, ул. Лесная, д. 5**



М 1:10 000

Условные обозначения

-  граница защитной зоны
-  граница объекта культурного наследия
-  № 1

**Перечень координат характерных точек границы защитной зоны объекта культурного наследия регионального значения «Усадьба «Ахлебино» с парком, XIX в.», расположенного по адресу: Калужская область, Перемышльский район, с. Ахлебино, ул. Лесная, д. 5**

*Площадь территории – 789530 кв. м*

Наименование поворотных точек	X	Y	Дирекционное направление	Длина линии, м
1	423004.49	1311610.66		
			0°4'41.9"	58.53
2	423063.02	1311610.74		
			11°19'35.4"	285.03
3	423342.50	1311666.72		
			20°43'38.8"	53.60
4	423392.63	1311685.69		
			34°8'32.8"	43.21
5	423428.39	1311709.94		
			53°40'41.8"	58.53
6	423463.06	1311757.10		
			76°10'47.4"	58.52
7	423477.04	1311813.93		
			98°40'37.0"	58.53
8	423468.21	1311871.79		
			110°59'4.8"	228.11
9	423386.52	1312084.77		
			107°27'57.1"	95.36
10	423357.90	1312175.73		
			100°56'7.7"	61.52
11	423346.23	1312236.13		
			84°58'35.2"	60.41
12	423351.52	1312296.31		
			103°18'50.0"	33.09
13	423343.90	1312328.51		
			81°33'45.0"	31.90
14	423348.58	1312360.06		
			98°30'14.9"	48.96
15	423341.34	1312408.48		
			84°10'48.4"	70.41
16	423348.48	1312478.53		
			92°3'1.7"	121.02
17	423344.15	1312599.47		
			105°15'40.8"	64.66
18	423327.13	1312661.85		
			85°48'16.0"	54.95
19	423331.15	1312716.65		
			110°33'6.5"	63.44
20	423308.88	1312776.05		
			129°41'23.9"	45.69

21	423279.70	1312811.21		
			149°41'51.9"	58.53
22	423229.17	1312840.74		
			172°11'37.8"	58.53
23	423171.18	1312848.69		
			183°26'33.6"	29.14
24	423142.09	1312846.94		
			158°35'0.6"	47.54
25	423097.83	1312864.30		
			173°44'25.1"	51.08
26	423047.05	1312869.87		
			196°0'49.4"	65.65
27	422983.95	1312851.76		
			222°14'45.9"	83.74
28	422921.96	1312795.46		
			249°42'24.7"	29.84
29	422911.61	1312767.47		
			210°50'51.2"	21.14
30	422893.46	1312756.63		
			200°19'47.3"	169.85
31	422734.19	1312697.62		
			222°18'47.5"	58.53
32	422690.91	1312658.22		
			242°52'33.3"	35.75
33	422674.61	1312626.40		
			210°12'55.7"	24.16
34	422653.73	1312614.24		
			232°42'47.2"	58.53
35	422618.27	1312567.67		
			255°13'14.0"	58.53
36	422603.34	1312511.08		
			264°59'18.9"	159.58
37	422589.40	1312352.11		
			264°58'55.1"	138.22
38	422577.31	1312214.42		
			271°50'29.1"	35.79
39	422578.46	1312178.65		
			289°56'22.6"	58.53
40	422598.42	1312123.63		
			312°26'41.6"	58.53
41	422637.92	1312080.44		
			334°56'13.1"	58.52
42	422690.93	1312055.65		
			358°45'47.8"	66.26
43	422757.17	1312054.22		
			279°0'4.3"	119.91
44	422775.93	1311935.79		
			294°51'19.4"	73.30
45	422806.74	1311869.28		
			320°14'49.4"	58.53

46	422851.74	1311831.85		
			342°2'46.8"	34.26
47	422884.33	1311821.29		
			269°28'28.5"	69.79
48	422883.69	1311751.50		
			288°7'21.3"	81.21
49	422908.95	1311674.32		
			315°4'34.1"	58.53
50	422950.39	1311632.99		
			337°34'17.1"	58.53
1	423004.49	1311610.66		

**Режим использования земель в границе защитной зоны объекта  
культурного наследия регионального значения «Усадьба «Ахлебинино» с парком,  
XIX в.», расположенного по адресу: Калужская область, Перемышльский район,  
с. Ахлебинино, ул. Лесная, д. 5**

В границе защитной зоны объекта культурного наследия запрещается строительство объектов капитального строительства и их реконструкция, связанная с изменением их параметров (высоты, количества этажей, площади), за исключением строительства и реконструкции линейных объектов.