

**УПРАВЛЕНИЕ ПО ОХРАНЕ ОБЪЕКТОВ КУЛЬТУРНОГО НАСЛЕДИЯ
КАЛУЖСКОЙ ОБЛАСТИ**

ПРИКАЗ

20 июля 2020 года

№ 171

Об утверждении графического описания местоположения границы и режима использования земель в границе защитной зоны объекта культурного наследия федерального значения «Усадьба Городня (Голицыных)», 1758 г. - XIX в., расположенного по адресу: Калужская область, Ферзиковский район, д. Красный городок, ул. Коммунаров, д. 17, ул. Коммунаров д. 27А

В соответствии с п. 3 статьи 34.1, п. 1 статьи 20.2 Федерального закона «Об объектах культурного наследия (памятниках истории и культуры) народов Российской Федерации», Законом Калужской области «Об объектах культурного наследия (памятниках истории и культуры) народов Российской Федерации, расположенных на территории Калужской области», постановлением Правительства Калужской области от 26.08.2015 № 481 «О создании управления по охране объектов культурного наследия Калужской области» (в ред. постановлений Правительства Калужской области от 31.08.2017 № 499, от 29.01.2018 № 56, от 10.10.2018 № 624, от 14.05.2020 № 378), **ПРИКАЗЫВАЮ:**

1. Утвердить графическое описание местоположения границы защитной зоны с перечнем координат характерных точек границы защитной зоны объекта культурного наследия федерального значения «Усадьба Городня (Голицыных)», 1758 г. - XIX в., расположенного по адресу: Калужская область, Ферзиковский район, д. Красный городок, ул. Коммунаров, д. 17, ул. Коммунаров д. 27А, согласно приложению № 1 к настоящему приказу.

2. Утвердить режим использования земель в границе защитной зоны объекта культурного наследия федерального значения «Усадьба Городня (Голицыных)», 1758 г. - XIX в., расположенного по адресу: Калужская область, Ферзиковский район, д. Красный городок, ул. Коммунаров, д. 17, ул. Коммунаров д. 27А, согласно приложению № 2 к настоящему приказу.


3. Настоящий приказ вступает в силу по истечении десяти дней после его официального опубликования.

Начальник управления КАЛУЖСКОЙ ОБЛАСТИ

Регистрировано в Государственном реестре нормативных правовых актов исполнительных органов государственной власти Калужской области

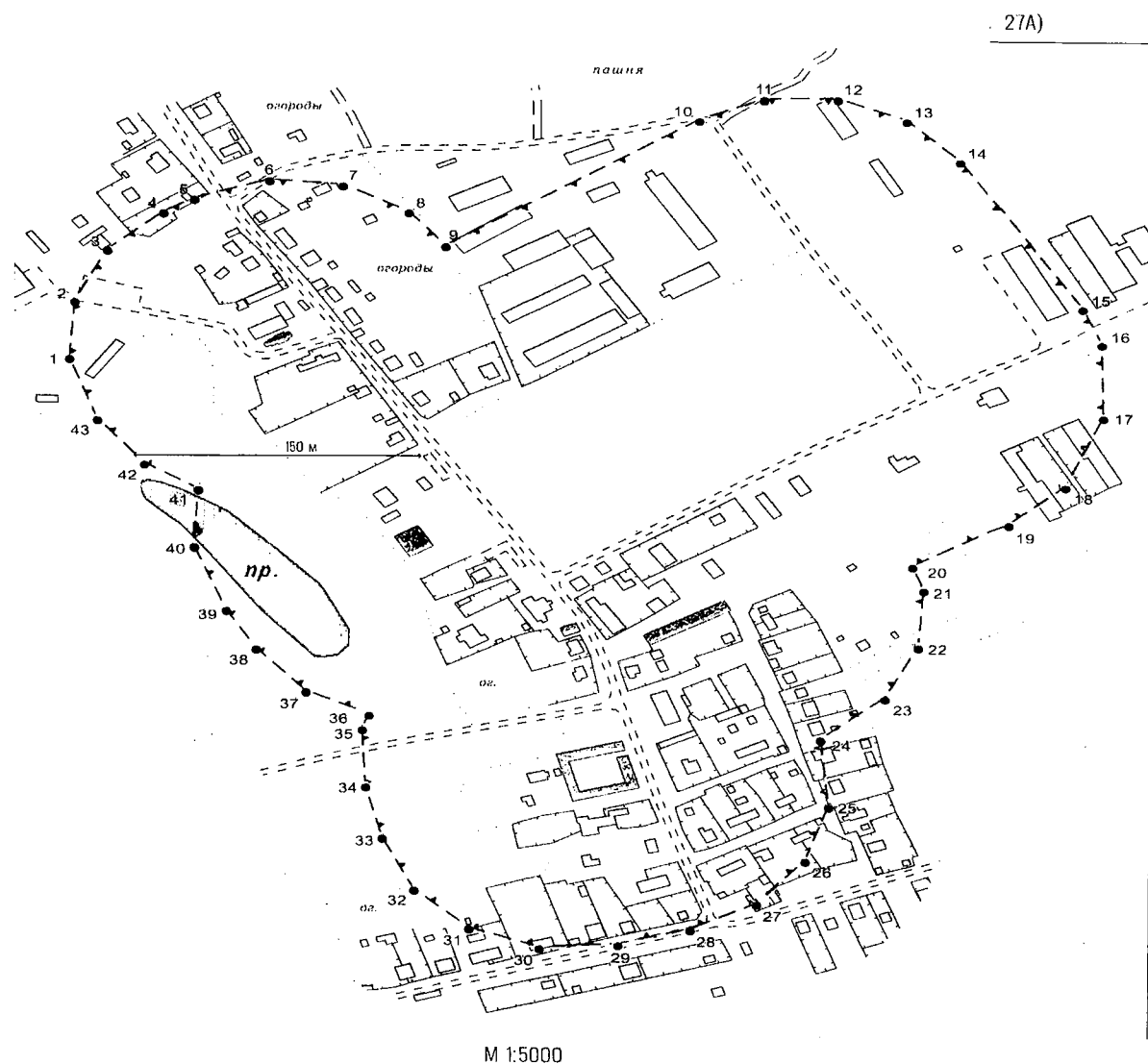
Регистрационный № **9814**

« 07 » 08 2020 г.






Е.Е. Чудаков

**Графическое описание местоположения границы защитной зоны объекта
культурного наследия федерального значения «Усадьба Городня (Голицыных)»,
1758 г. - XIX в., расположенного по адресу:
Калужская область, Ферзиковский район, д. Красный городок,
ул. Коммунаров, д. 17, ул. Коммунаров д. 27А**



Условные обозначения

-  граница защитной зоны
-  граница объекта культурного наследия
-  характерные точки границы защитной зоны

**Перечень координат характерных точек границы защитной зоны объекта культурного наследия федерального значения «Усадьба Городня (Голи цыных)», 1758 г. - XIX в., расположенного по адресу:
Калужская область, Ферзиковский район, д. Красный городок,
ул. Коммунаров, д. 17, ул. Коммунаров д. 27А**

Площадь территории – 447184 кв. м

Наименование поворотных точек	X	Y	Дирекционное направление	Длина линии, м
1	433395.61	1309745.76		
			3°42'9.8"	58.53
2	433454.02	1309749.54		
			26°12'5.9"	58.52
3	433506.53	1309775.38		
			48°42'46.0"	58.53
4	433545.15	1309819.36		
			59°57'14.1"	27.84
5	433559.09	1309843.46		
			71°53'41.6"	62.07
6	433578.38	1309902.46		
			95°5'17.0"	58.52
7	433573.19	1309960.75		
			117°34'50.6"	58.53
8	433546.09	1310012.63		
			140°5'38.0"	45.24
9	433511.39	1310041.65		
			56°47'21.5"	236.69
10	433641.03	1310239.68		
			67°32'18.7"	55.93
11	433662.40	1310291.37		
			89°31'48.5"	58.53
12	433662.88	1310349.90		
			112°1'43.2"	58.52
13	433640.93	1310404.15		
			134°31'45.7"	58.54
14	433599.88	1310445.88		
			147°36'31.1"	176.70
15	433450.67	1310540.54		
			157°26'1.9"	39.37
16	433414.31	1310555.65		
			178°43'33.4"	75.11
17	433339.22	1310557.32		
			202°19'43.2"	76.88
18	433268.10	1310528.11		
			228°25'41.7"	58.53
19	433229.26	1310484.32		
			239°30'56.0"	86.10
20	433185.58	1310410.12		
			160°21'2.5"	25.66

21	433161.41	1310418.75		
			183°50'59.6"	58.53
22	433103.01	1310414.82		
			206°21'17.6"	58.52
23	433050.57	1310388.84		
			230°9'28.2"	66.15
24	433008.19	1310338.05		
			174°27'47.1"	68.61
25	432939.90	1310344.67		
			198°24'58.9"	58.53
26	432884.37	1310326.18		
			220°54'44.7"	58.53
27	432840.14	1310287.85		
			243°25'2.8"	58.53
28	432813.95	1310235.51		
			254°39'54.7"	58.65
29	432798.44	1310178.95		
			266°33'42.3"	61.86
30	432794.73	1310117.20		
			289°43'22.7"	58.52
31	432814.48	1310062.11		
			312°12'32.9"	58.53
32	432853.80	1310018.76		
			334°42'48.3"	58.53
33	432906.72	1309993.76		
			345°55'2.3"	53.84
34	432958.94	1309980.66		
			357°9'43.3"	58.57
35	433017.44	1309977.76		
			19°38'56.1"	15.67
36	433032.20	1309983.03		
			295°23'6.7"	55.17
37	433055.85	1309933.19		
			317°52'25.7"	58.53
38	433099.26	1309893.93		
			329°7'48.9"	46.00
39	433138.74	1309870.33		
			338°34'24.1"	69.56
40	433203.49	1309844.92		
			2°52'11.1"	58.52
41	433261.94	1309847.85		
			301°33'47.1"	49.84
42	433288.03	1309805.38		
			320°36'33.6"	58.52
43	433333.26	1309768.24		
			340°10'24.5"	66.28
1	433395.61	1309745.76		

**Режим использования земель в границе защитной зоны объекта
культурного наследия федерального значения «Усадьба Городня (Голицыных)»,
1758 г. - XIX в., расположенного по адресу:
Калужская область, Ферзиковский район, д. Красный городок,
ул. Коммунаров, д. 17, ул. Коммунаров д. 27А**

В границе защитной зоны объекта культурного наследия запрещается строительство объектов капитального строительства и их реконструкция, связанная с изменением их параметров (высоты, количества этажей, площади), за исключением строительства и реконструкции линейных объектов.