

**УПРАВЛЕНИЕ ПО ОХРАНЕ ОБЪЕКТОВ КУЛЬТУРНОГО НАСЛЕДИЯ
КАЛУЖСКОЙ ОБЛАСТИ**

ПРИКАЗ

02 июля 2020 года

№ 146

Об утверждении графического описания местоположения границы и режима использования земель в границе защитной зоны объекта культурного наследия федерального значения «Казанская церковь», 1673 г., расположенного по адресу: Калужская область, Перемышльский район, д. Григоровское, д. 41-А

В соответствии с пп. 1 п. 3 статьи 34.1, п. 1 статьи 20.2 Федерального закона «Об объектах культурного наследия (памятниках истории и культуры) народов Российской Федерации», Законом Калужской области «Об объектах культурного наследия (памятниках истории и культуры) народов Российской Федерации, расположенных на территории Калужской области», постановлением Правительства Калужской области от 26.08.2015 № 481 «О создании управления по охране объектов культурного наследия Калужской области» (в ред. постановлений Правительства Калужской области от 31.08.2017 № 499, от 29.01.2018 № 56, от 10.10.2018 № 624, от 14.05.2020 № 378), **ПРИКАЗЫВАЮ:**

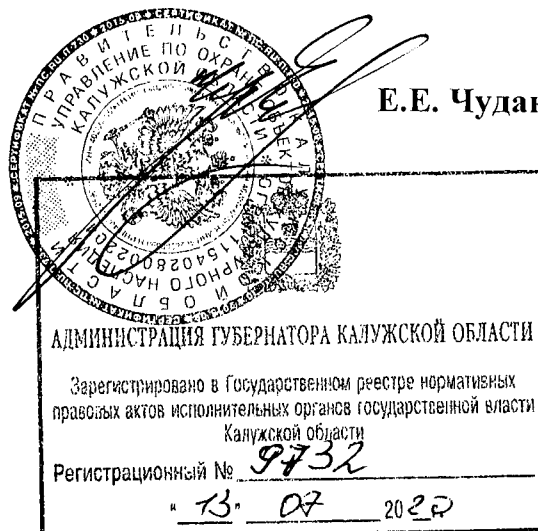
1. Утвердить графическое описание местоположения границы защитной зоны с перечнем координат характерных точек объекта культурного наследия федерального значения «Казанская церковь», 1673 г., расположенного по адресу: Калужская область, Перемышльский район, д. Григоровское, д. 41-А, согласно приложению № 1 к настоящему приказу.

2. Утвердить режим использования земель в границе защитной зоны объекта культурного наследия федерального значения «Казанская церковь», 1673 г., расположенного по адресу: Калужская область, Перемышльский район, д. Григоровское, д. 41-А, согласно приложению № 2 к настоящему приказу.

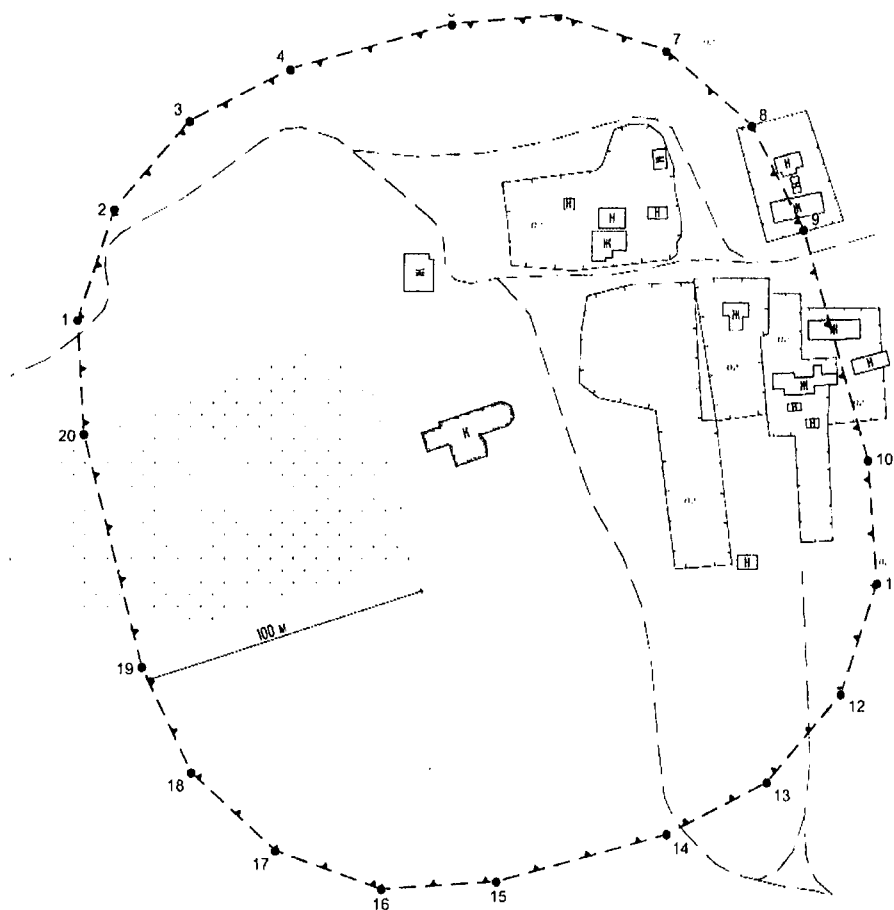
3. Настоящий приказ вступает в силу по истечении десяти дней после его официального опубликования.

Начальник управления

Е.Е. Чудаков






**Графическое описание местоположения границы защитной зоны объекта
культурного наследия федерального значения «Казанская церковь», 1673 г.,
расположенного по адресу: Калужская область, Перемышльский район,
д. Григоровское, д. 41-А**



М 1:2000

Условные обозначения

-  граница защитной зоны
-  граница объекта культурного наследия
-  характерные точки границы защитной зоны

Перечень координат характерных точек границы защитной зоны объекта культурного наследия федерального значения «Казанская церковь», 1673 г., расположенного по адресу: Калужская область, Перемышльский район, д. Григоровское, д. 41-А

Площадь территории – 63263 кв. м

Наименование поворотных точек	X	Y	Дирекционное направление	Длина линии, м
1	404851.83	1306211.08		
			18°39'11.5"	39.02
2	404888.80	1306223.56		
			41°10'34.5"	39.02
3	404918.17	1306249.25		
			63°39'29.8"	39.01
4	404935.48	1306284.21		
			74°54'52.7"	58.02
5	404950.58	1306340.23		
			85°27'30.7"	36.62
6	404953.48	1306376.74		
			107°15'52.8"	39.02
7	404941.90	1306414.00		
			129°46'11.5"	39.02
8	404916.94	1306443.99		
			152°15'57.9"	39.02
9	404882.40	1306462.15		
			163°30'59.2"	80.14
10	404805.55	1306484.89		
			175°25'31.9"	41.25
11	404764.43	1306488.18		
			198°33'54.0"	39.01
12	404727.45	1306475.76		
			221°4'21.6"	39.02
13	404698.03	1306450.12		
			243°34'46.0"	39.02
14	404680.67	1306415.18		
			254°49'25.3"	60.58
15	404664.81	1306356.71		
			266°20'15.8"	39.92
16	404662.26	1306316.87		
			289°5'23.1"	39.02
17	404675.02	1306280.00		
			311°36'46.1"	39.02
18	404700.93	1306250.83		
			334°5'29.8"	39.02
19	404736.03	1306233.78		
			345°20'55.6"	80.22
20	404813.64	1306213.49		
			356°23'20.8"	38.27
1	404851.83	1306211.08		

**Режим использования земель в границе защитной зоны объекта
культурного наследия федерального значения «Казанская церковь», 1673 г.,
расположенного по адресу: Калужская область, Перемышльский район,
д. Григоровское, д. 41-А**

В границе защитной зоны объекта культурного наследия запрещается строительство объектов капитального строительства и их реконструкция, связанная с изменением их параметров (высоты, количества этажей, площади), за исключением строительства и реконструкции линейных объектов.