

**УПРАВЛЕНИЕ ПО ОХРАНЕ ОБЪЕКТОВ КУЛЬТУРНОГО НАСЛЕДИЯ
КАЛУЖСКОЙ ОБЛАСТИ**

ПРИКАЗ

28 октября 2019 года

№ 341

Об утверждении границ и режима использования территории объекта культурного наследия регионального значения «Церковь Афанасьевская (деревянная)», 1704 г., расположенного по адресу: Калужская область, Мосальский район, с. Посконь


В соответствии с Федеральным законом «Об объектах культурного наследия (памятниках истории и культуры) народов Российской Федерации», приказом Министерства культуры Российской Федерации от 04.06.2015 № 1745 «Об утверждении требований к составлению проектов границ территорий объектов культурного наследия», постановлением Правительства Калужской области от 26.08.2015 № 481 «О создании управления по охране объектов культурного наследия Калужской области», (в ред. постановлений Правительства Калужской области от 31.08.2017 № 499, от 29.01.2018 № 56, от 10.10.2018 № 624),


ПРИКАЗЫВАЮ:

1. Утвердить границы территории объекта культурного наследия регионального значения «Церковь Афанасьевская (деревянная)», 1704 г., расположенного по адресу: Калужская область, Мосальский район, с. Посконь, согласно приложению № 1 к настоящему приказу.

2. Утвердить режим использования территории объекта культурного наследия регионального значения «Церковь Афанасьевская (деревянная)», 1704 г., расположенного по адресу: Калужская область, Мосальский район, с. Посконь, согласно приложению № 2 к настоящему приказу.

3. Настоящий приказ вступает в силу по истечении десяти дней после его официального опубликования.

| |
|---|
|  |
| Начальник управления |
| Зарегистрировано в Государственном реестре нормативных правовых актов исполнительных органов государственной власти Калужской области |
| Регистрационный № <u>8996</u> |
| от " <u>13</u> " <u>11</u> 201 <u>9</u> г. |



Е.Е. Чудаков

Описание границ территории объекта культурного наследия регионального значения «Церковь Афанасьевская (деревянная)», 1704 г., расположенного по адресу: Калужская область, Мосальский район, с. Посконь

Юго-западная точка 1 находится в границах территории объекта культурного наследия.

Западная граница:

От точки 1, по условной линии в северном направлении до точки 2 – 25,16м.

Северо- западная граница:

От точки 2 в северо-восточном направлении по условной линии до точки 3 – 15,97м.

Северная граница:

От точки 3, в восточном направлении по условной линии до точки 4 – 18,95м.

Восточная граница:

От точки 4 по условной линии в южном направлении до точки 5 – 33,78м.

Южная граница:

От точки 5 в западном направлении по условной линии до точки 1 – 32,55м.

Координаты характерных точек (МСК) границы территории объекта культурного наследия регионального значения «Церковь Афанасьевская (деревянная)», 1704 г., расположенного по адресу: Калужская область, Мосальский район, с. Посконь

Расчетная площадь: 1 029.47 кв. м

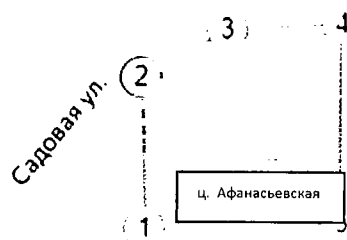
| Номер точки | Координаты из выписки | | Дирекционный угол | Расстояние |
|-------------|-----------------------|-------------|-------------------|------------|
| | X | Y | | |
| 1 | 426034.367 | 1202731.512 | 358° 52' | 25.16 м |
| 2 | 426059.522 | 1202731.020 | 62° 12' | 15.97 м |
| 3 | 426066.967 | 1202745.143 | 86° 26' | 18.95 м |
| 4 | 426068.143 | 1202764.060 | 180° 00' | 33.78 м |
| 5 | 426034.367 | 1202764.060 | 270° 00' | 32.55 м |

Карта-схема границ территории объекта культурного наследия регионального значения «Церковь Афанасьевская (деревянная)», 1704 г., расположенного по адресу: Калужская область, Мосальский район, с. Посконь

Центральная ул.

Центральная ул.

Посконь



Масштаб 1:500

Режим использования территории объекта культурного наследия регионального значения «Церковь Афанасьевская (деревянная)», 1704 г., расположенного по адресу: Калужская область, Мосальский район, с. Посконь

1. Территория объекта культурного наследия, включенного в единый государственный реестр объектов культурного наследия (памятников истории и культуры) народов Российской Федерации, относится к землям историко-культурного назначения.

2. На территории объекта культурного наследия разрешается:

2.1. реставрация, консервация, ремонт и приспособление объектов культурного наследия для современного использования;

2.2. консервация и музеефикация объектов культурного наследия, объектов археологического наследия, а также культурного слоя, на основании комплексных научно-исследовательских работ;

2.3. ремонт, реконструкция существующих дорог и проездов с использованием в дорожных покрытиях традиционных материалов;

2.4. ремонт, реконструкция существующих инженерных сетей (коммуникаций) с последующей их прокладкой в подземные, с рекультивацией и благоустройством нарушенных земель;

2.5. работы по сохранению и восстановлению элементов планировочной структуры территории объекта;

2.6. благоустройство территории с применением традиционных материалов (дерево, камень, кирпич), металлических изделий и элементов, изготовленных с применениемковки и литья;

2.7. проведение работ по восстановлению планировочной структуры, утраченных сооружений и зеленых насаждений;

2.8. устройство современных сходов и ступеней, пандусов, подпорных стенок, откосов и ограждений для проведения работ по сохранению объектов культурного наследия;

2.9. проведение земляных и строительных работ при условии получения разрешения органа охраны объектов культурного наследия о возможности проведения работ в случае, если данные работы являются работами по сохранению объекта культурного наследия или его отдельных элементов, сохранению историко-градостроительной или природной среды объекта культурного наследия.

3. На территории объекта культурного наследия запрещается:

3.1 строительство объектов капитального строительства и увеличение объемно-пространственных характеристик существующих на территории памятника объектов капитального строительства;

3.2. проведение земляных, строительных и иных работ, не являющихся работами по сохранению объекта культурного наследия или его отдельных элементов, сохранению историко-градостроительной и природной среды объекта культурного наследия;

3.3. градостроительная, хозяйственная и иная деятельность, создающая угрозу повреждения, разрушения или уничтожения объектов культурного наследия;

- 3.4. самовольная вырубка растительности, уничтожение травяного покрова;
- 3.5. прокладка наземных и воздушных инженерных сетей (коммуникаций);
- 3.6. установка на фасадах, крышах объектов культурного наследия кондиционеров, телеантенн, тарелок спутниковой связи и рекламных конструкций;
- 3.7. размещение любых рекламных конструкций;
- 3.8. создание разрушающих вибрационных нагрузок динамическим воздействием на грунты в зоне их взаимодействия с объектами культурного наследия.