

**УПРАВЛЕНИЕ ПО ОХРАНЕ ОБЪЕКТОВ КУЛЬТУРНОГО НАСЛЕДИЯ
КАЛУЖСКОЙ ОБЛАСТИ**

ПРИКАЗ


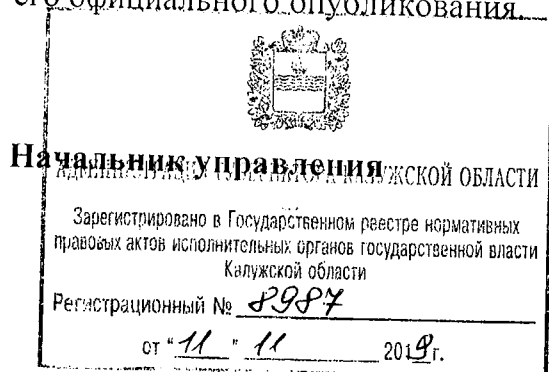
28 октября 2019 года

№ 344

Об утверждении границ и режима использования территории объекта культурного наследия федерального значения «Рига», кон. XVIII в., расположенного по адресу: Калужская область, Ферзиковский район, д. Красный Городок, ул. Коммунаров, входящего в состав объекта культурного наследия федерального значения «Усадьба Городня (Голицыных)», 1758 г. - XIX вв.

В соответствии с Федеральным законом «Об объектах культурного наследия (памятниках истории и культуры) народов Российской Федерации», приказом Министерства культуры Российской Федерации от 04.06.2015 № 1745 «Об утверждении требований к составлению проектов границ территорий объектов культурного наследия», постановлением Правительства Калужской области от 26.08.2015 № 481 «О создании управления по охране объектов культурного наследия Калужской области», (в ред. постановлений Правительства Калужской области от 31.08.2017 № 499, от 29.01.2018 № 56, от 10.10.2018 № 624) **ПРИКАЗЫВАЮ:**

1. Утвердить границы территории объекта культурного наследия федерального значения «Рига», кон. XVIII в., расположенного по адресу: Калужская область, Ферзиковский район, д. Красный Городок, ул. Коммунаров, входящего в состав объекта культурного наследия федерального значения «Усадьба Городня (Голицыных)», 1758 г. - XIX вв., согласно приложению № 1 к настоящему приказу.
2. Утвердить режим использования территории объекта культурного наследия федерального значения «Рига», кон. XVIII в., расположенного по адресу: Калужская область, Ферзиковский район, д. Красный Городок, ул. Коммунаров, входящего в состав объекта культурного наследия федерального значения «Усадьба Городня (Голицыных)», 1758 г. - XIX вв., согласно приложению № 2 к настоящему приказу.
3. Настоящий приказ вступает в силу по истечении десяти дней после его официального опубликования.



Е.Е. Чудаков

Описание границ территории объекта культурного наследия федерального значения «Рига», кон. XVIII в., расположенного по адресу: Калужская область, Ферзиковский район, д. Красный Городок, ул. Коммунаров, входящего в состав объекта культурного наследия федерального значения «Усадьба Городня (Голицыных)», 1758 г. - XIX вв.

Исходная точка 1 на границах территории объекта культурного наследия расположена на западе.

Северо-западная граница. От точки 1 - 58.63 м в северо-восточном направлении минуя точку 2 до точки 3.

Северо-восточная граница. От точки 3 – 52.74 м вдоль улицы Коммунаров в юго-восточном направлении минуя точки 4 и 5 до точки 6.

Юго-восточная граница. От точки 6 – 58.64 м в юго-западном направлении до точки 7.

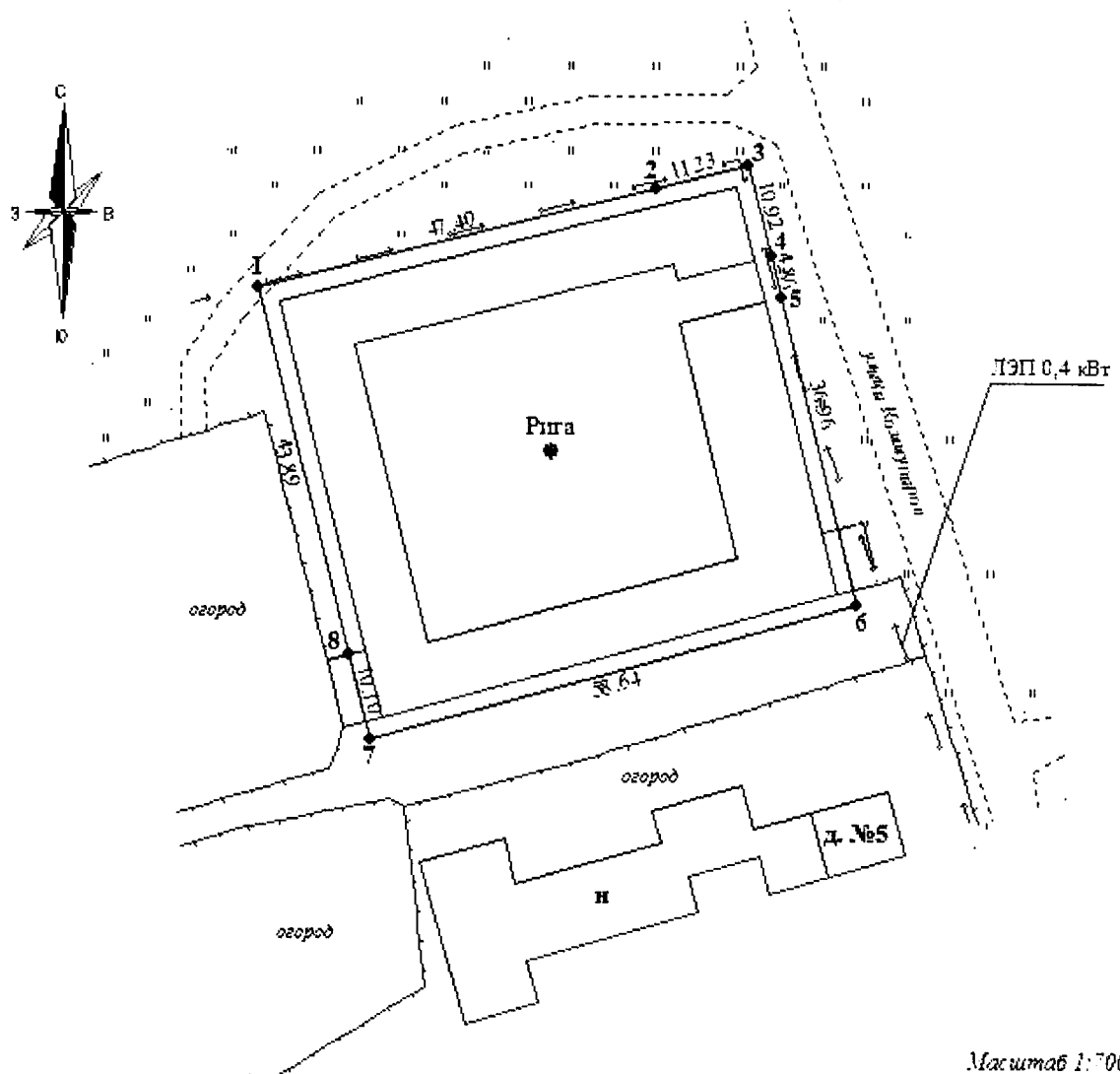
Юго-западная граница. От точки 7 – 53.99 м в северо-западном направлении минуя точку 8 до точки 1.

Координаты характерных точек (МСК) границы территории объекта культурного наследия федерального значения «Рига», кон. XVIII в., расположенного по адресу: Калужская область, Ферзиковский район, д. Красный Городок, ул. Коммунаров, входящего в состав объекта культурного наследия федерального значения «Усадьба Городня (Голицыных)», 1758 г. - XIX вв.









№№ точек	X	Y	Дирекционный угол	Длина линии, м
Площадь 3128 кв. м.				
1	432995.47	1310126.14	75.91324	47.40
2	433007.00	1310172.12	75.83201	11.23
3	433009.75	1310183.01	165.91324	10.92
4	432999.17	1310185.66	165.91324	4.86
5	432994.46	1310186.85	165.91324	36.96
6	432958.61	1310195.84	254.66841	58.64
7	432943.10	1310139.28	345.91324	10.10

8432952.90	1310136.83	345.91324	43.89
------------	------------	-----------	-------

Карта-схема границ территории объекта культурного наследия федерального значения «Рига», кон. XVIII в., расположенного по адресу: Калужская область, Ферзиковский район, д. Красный Городок, ул. Коммунаров, входящего в состав объекта культурного наследия федерального значения «Усадьба Городня (Голицыных)», 1758 г. - XIX вв.



Условные обозначения:

-  - объект культурного наследия
-  - граница территории объекта культурного наследия
-  - объекты капитального строительства
-  - проезжая часть, тротуары, замощения
-  - ограждения
-  - характерная точка объекта культурного наследия
-  - земельный участок, сведения о котором содержатся в ЕГРН
-  - газоны, ютумы (городское озеленение), огороды

Масштаб 1:700

Режим использования территории объекта культурного наследия федерального значения «Рига», кон. XVIII в., расположенного по адресу: Калужская область, Ферзиковский район, д. Красный Городок, ул. Коммунаров, входящего в состав объекта культурного наследия федерального значения «Усадьба Городня (Голицыных)», 1758 г. - XIX вв.

1. Территория объекта культурного наследия, включенного в единый государственный реестр объектов культурного наследия (памятников истории и культуры) народов Российской Федерации, относится к землям историко-культурного назначения.

2. На территории объекта культурного наследия разрешается:

- 2.1. реставрация, консервация, ремонт объекта культурного наследия;
- 2.2. консервация и музеефикация объектов культурного наследия, объектов археологического наследия, а также культурного слоя, на основании комплексных научно-исследовательских работ;
- 2.3. ремонт, реконструкция существующих дорог и проездов;
- 2.4. ремонт, реконструкция существующих инженерных сетей (коммуникаций) с последующей их прокладкой в подземные, с рекультивацией и благоустройством нарушенных земель;
- 2.5. работы по сохранению и восстановлению элементов планировочной структуры территории объекта;
- 2.6. благоустройство территории с применением традиционных материалов (дерево, камень, кирпич), металлических изделий и элементов, изготовленных с применениемковки и литья;
- 2.7. проведение работ по восстановлению планировочной структуры, утраченных сооружений и зеленых насаждений;
- 2.8. устройство современных сходов и ступеней, пандусов, подпорных стенок, откосов и ограждений для проведения работ по сохранению объектов культурного наследия;
- 2.9. проведение земляных и строительных работ при условии получения разрешения органа охраны объектов культурного наследия о возможности проведения работ в случае, если данные работы являются работами по сохранению объекта культурного наследия или его отдельных элементов, сохранению историко-градостроительной или природной среды объекта культурного наследия.

3. На территории объекта культурного наследия запрещается:

- 3.1. строительство объектов капитального строительства и увеличение объемно-пространственных характеристик существующих на территории памятника объектов капитального строительства;
- 3.2. проведение земляных, строительных и иных работ, не являющихся работами по сохранению объекта культурного наследия или его отдельных элементов, сохранению историко-градостроительной и природной среды объекта культурного наследия;
- 3.3. градостроительная, хозяйственная и иная деятельность, создающая угрозу повреждения, разрушения или уничтожения объектов культурного наследия;
- 3.4. самовольная вырубка растительности, уничтожение травяного покрова;

- 3.5. прокладка наземных и воздушных инженерных сетей (коммуникаций);
- 3.6. установка на фасадах, крышах объектов культурного наследия телеантенн, тарелок спутниковой связи и рекламных конструкций;
- 3.7. размещение любых рекламных конструкций;
- 3.8. создание разрушающих вибрационных нагрузок динамическим воздействием на грунты в зоне их взаимодействия с объектами культурного наследия.