

**УПРАВЛЕНИЕ ПО ОХРАНЕ ОБЪЕКТОВ КУЛЬТУРНОГО НАСЛЕДИЯ
КАЛУЖСКОЙ ОБЛАСТИ**

ПРИКАЗ

05 августа 2019 года

№ 221

О включении в единый государственный реестр объектов культурного наследия (памятников истории и культуры) народов Российской Федерации выявленных объектов культурного наследия «Главный дом», 1780-е гг., «Флигель двухэтажный», 1780-е гг., «Флигель одноэтажный», 1780-е гг., «Церковь Бориса и Глеба», 1773 г., «Рига», 1780-е гг., «Парк», 1770-е гг. – рубеж XVIII-XIX вв., расположенных по адресам: Калужская область, г. Обнинск, ул. Борисоглебская, д. 60а, д. 60б, д. 60в, д. 70, д. 60г»

В соответствии с Федеральным законом «Об объектах культурного наследия (памятниках истории и культуры) народов Российской Федерации», Законом Калужской области «Об объектах культурного наследия (памятниках истории и культуры) народов Российской Федерации, расположенных на территории Калужской области», постановлением Правительства Калужской области от 26.08.2015 № 481 «О создании управления по охране объектов культурного наследия Калужской области», (в ред. постановлений Правительства Калужской области от 31.08.2017 № 499, от 29.01.2018 № 56, от 10.10.2018 № 624), постановлением Правительства Калужской области от 22.01.2018 № 36 «Об утверждении Порядка принятия решения о включении объекта культурного наследия регионального значения или объекта культурного наследия местного (муниципального) значения в единый государственный реестр объектов культурного наследия (памятников истории и культуры) народов Российской Федерации», приказом управления по охране объектов культурного наследия Калужской области от 23.08.2017 № 74 «О включении объектов, обладающих признаками объекта культурного наследия, «Главный дом», 1780-е гг., «Флигель двухэтажный», 1780-е гг., «Флигель одноэтажный», 1780-е гг., «Церковь Бориса и Глеба», 1773 г., «Рига», 1780-е гг., «Парк», 1770-е гг. – рубеж XVIII-XIX вв., в перечень выявленных объектов культурного наследия», актом государственной историко-культурной экспертизы от 18 сентября 2017 года объекта культурного наследия регионального значения «Усадьба Белкино», 1815 г., находящегося по адресу: Калужская обл., Боровский р-н, с. Белкино, ул. Борисоглебская, 86, 86А, 86Б, 86В, 86Г, с целью определения пообъектного состава ансамбля (подготовлен экспертом, аттестованным Министерством культуры Российской Федерации, И.Ю. Яровым) **ПРИКАЗЫВАЮ:**

1. Включить выявленные объекты культурного наследия согласно приложению № 1 к настоящему приказу в единый государственный реестр объектов культурного наследия (памятников истории и культуры) народов Российской Федерации в качестве объектов культурного наследия регионального значения.

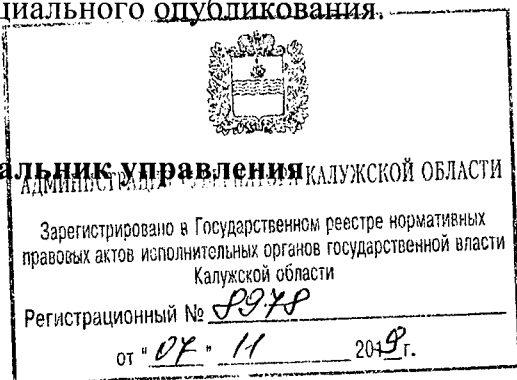
2. Утвердить предмет охраны указанных в приложении № 1 к настоящему приказу объектов культурного наследия регионального значения согласно приложениям №№ 2, 2.1, 2.2, 2.3, 2.4, 2.5 к настоящему приказу.

3. Утвердить границы территории указанных в приложении № 1 к настоящему приказу объектов культурного наследия регионального значения согласно приложениям №№ 3, 3.1, 3.2, 3.3, 3.4, 3.5 к настоящему приказу (графическое описание с перечнем координат характерных точек).

4. Утвердить режим использования территории указанных в приложении № 1 объектов культурного наследия регионального значения согласно приложению № 4, 4.1 к настоящему приказу.

5. Настоящий приказ вступает в силу по истечении десяти дней после его официального опубликования.

Начальник управления КАЛУЖСКОЙ ОБЛАСТИ



Е.Е. Чудаков

**Выявленные объекты культурного наследия, включаемые
в единый государственный реестр объектов культурного наследия
(памятников истории и культуры) народов Российской Федерации**

Наименование	Дата	Адрес	Категория	Вид
Главный дом	1780-е гг.	Калужская область, г. Обнинск, ул. Борисоглебская, д. 60а	Регионального значения	Памятник
Флигель двухэтажный	1780-е гг.	Калужская область, г. Обнинск, ул. Борисоглебская, д. 60б	Регионального значения	Памятник
Флигель одноэтажный	1780-е гг.	Калужская область, г. Обнинск, ул. Борисоглебская, д. 60в	Регионального значения	Памятник
Церковь Бориса и Глеба	1773 г.	Калужская область, г. Обнинск, ул. Борисоглебская, д. 70	Регионального значения	Памятник
Рига	1780-е гг.	Калужская область, г. Обнинск, ул. Борисоглебская, д. 60г	Регионального значения	Памятник
Парк	1780-е гг.	Калужская область, г. Обнинск, ул. Борисоглебская, 60г	Регионального значения	Ансамбль

**Описание особенностей объекта культурного наследия
регионального значения «Главный дом», 1780-е гг. подлежащих
обязательному сохранению (предмет охраны объекта культурного наследия)**

Предметом охраны объекта культурного наследия являются:

- ландшафтно-градостроительная характеристика здания, расположенного на оси регулярной части ансамбля, в глубине парадного двора и воспринимаемого на фоне паркового массива;
- компактный, немного вытянутый с запада на восток 3-этажный объем с подвалом под частью здания, со скругленными и слегка заглубленными углами и сравнительно низким верхним этажом, первоначально перекрытый на 4 ската;
- количество, осевое расположение, габариты и прямоугольная форма оконных проемов, на 3-м этаже переходящих к интерьеру в лучковые, и прямоугольных дверных проемов;
- материал капитальных стен — большемерный кирпич, вставки белокаменных деталей на углах венчающего карниза;
- композиционные решения и оформление симметричных фасадов: ленточный руст на стенах 1-го этажа, средних частях северной и южной стен 1-го и 2-го этажей, а также скругленных углах; мелко профилированный карниз между 1-м и 2-м этажами;
- полный верхний антаблемент с широким фризом и мелко профилированным венчающим карнизом на дентикулах; большие филенки под окнами верхних этажей; простые рамочные наличники;
- поверхности наружных стен со следами штукатурки;
- пространственно-планировочная структура интерьера, фрагментарно сохранившаяся в остатках стен, первоначально симметричная с включением анфилад; фрагменты коробовых сводов 1-го этажа;
- монументальная живопись в остатках классицистических росписей стен 2-го этажа: колонны по сторонам обрамленных окон, опирающиеся на них высокие антаблемента с профилированными архитравами и карнизами, а также гирляндами во фризах, «натюрморты» между колонн, окна, арочные композиции в обрамлениях и другие архитектурно-орнаментальные росписи.

**Описание особенностей объекта культурного наследия
регионального значения «Флигель двухэтажный», 1780-е гг.,
являющихся основаниями для включения его в реестр и подлежащих
обязательному сохранению (предмет охраны объекта культурного наследия)**

Предметом охраны объекта культурного наследия являются:

- градостроительная характеристика здания, участвующего в формировании парадного двора усадьбы;
- объемная композиция простого, прямоугольного в плане вытянутого с севера на юг 2-этажного объема с вальмовой кровлей;
- количество, осевое расположение, габариты и прямоугольная форма оконных и дверных проемов;
- материал капитальных стен – кирпич;
- оформление симметричных фасадов: креповки на углах объема, небольшой 2-полочный венчающий карниз;
- поверхности наружных стен, оштукатуренные и окрашенные в светлый тон;
- пространственно-планировочная структура интерьера, определяемая на этажах поперечными стенами, выделяющими среднюю часть с междуэтажной лестницей.

**Описание особенностей объекта культурного наследия
регионального значения «Флигель одноэтажный», 1780-е гг.,
являющихся основаниями для включения его в реестр и подлежащих
обязательному сохранению (предмет охраны объекта культурного наследия)**

Предметом охраны объекта культурного наследия являются:

- градостроительная характеристика здания, участвующего в формировании парадного двора усадьбы;
- объемно-пространственная структура прямоугольного, Г-образного в плане 1-этажного здания с вальмовой крышей;
 - количество, осевое расположение, габариты и прямоугольная форма оконных и дверных проемов;
 - материал капитальных стен – кирпич;
 - поверхности наружных стен, оштукатуренные и окрашенные в светлый тон;
- частично сохранившаяся пространственно-планировочная структура интерьера, формируемая поперечными стенами, разделяющими здание на 4 помещения.

**Описание особенностей объекта культурного наследия
регионального значения «Церковь Бориса и Глеба», 1773 г.
являющихся основаниями для включения его в реестр и подлежащих
обязательному сохранению (предмет охраны объекта культурного наследия)**

Предметом охраны объекта культурного наследия являются:

- градостроительная характеристика здания, вытянутого вдоль дороги, отделяющей усадьбу от сельской застройки, и определяющего облик усадьбы и с. Белкина;

- объемно-пространственная структура необычно узкой в плане церкви, в состав которой входят: четверик храма, несущий довольно крупный и высокий 8-гранный световой барабан с граненым куполом, завершенным небольшим 8-гранным световым барабаном, который увенчан граненой луковицей на короткой шейке с перетягом; прямоугольная в плане апсида с 2-скатной крышей; трапезная в ширину апсиды с 2-скатной крышей; трехъярусная колокольня, верхние объемы которой имеют срезанные углы, завершенная граненым куполом со шпилем; поздний широкий притвор, примыкающий с юга к колокольне и трапезной и перекрытый на 1 скат; раскрепованные скругленные углы с филенками объемов храма, апсиды и трапезной;

- количество, осевое расположение, габариты и форма оконных проемов – арочных и «бычий глаз» – и лучковых дверных проемов четверика и колокольни;

- материал капитальных стен – кирпич;

- композиционные решения и оформление фасадов: 4-пилястровые портики с фронтоном на южном и северном фасадах четверика и 2-пилястровый портик с фронтоном на восточном фасаде апсиды; пилястры на боковых стенах апсиды, стенах трапезной, гранях восьмерика и стенах ярусов колокольни; завершения всех стен полным антаблементом с профилированным карнизом на дентикулах; ленточные обрамления с веерными замками окон «бычий глаз»; большие филенки и накладки под арочными окнами; на западном фасаде в 1-м ярусе колокольни – ризалит с горизонтальным рустом; на срезанных углах верхних ярусов колокольни – филенки; на стенах притвора – венчающие карнизы из полочек;

- поверхности наружных стен, оштукатуренные и окрашенные в светлый тон;

- пространственно-планировочная структура интерьера, определяемая делением церкви на храм, алтарь, трапезную, колокольню и притвор; связывающий храм и трапезную проем с придавленной аркой; лепестковый свод храма; коробовый свод трапезной; монументальная живопись интерьера.

**Описание особенностей объекта культурного наследия
регионального значения «Рига» 1780-е гг., являющихся основаниями для
включения его в реестр и подлежащих обязательному сохранению (предмет
охраны объекта культурного наследия)**

Предметом охраны объекта культурного наследия являются:

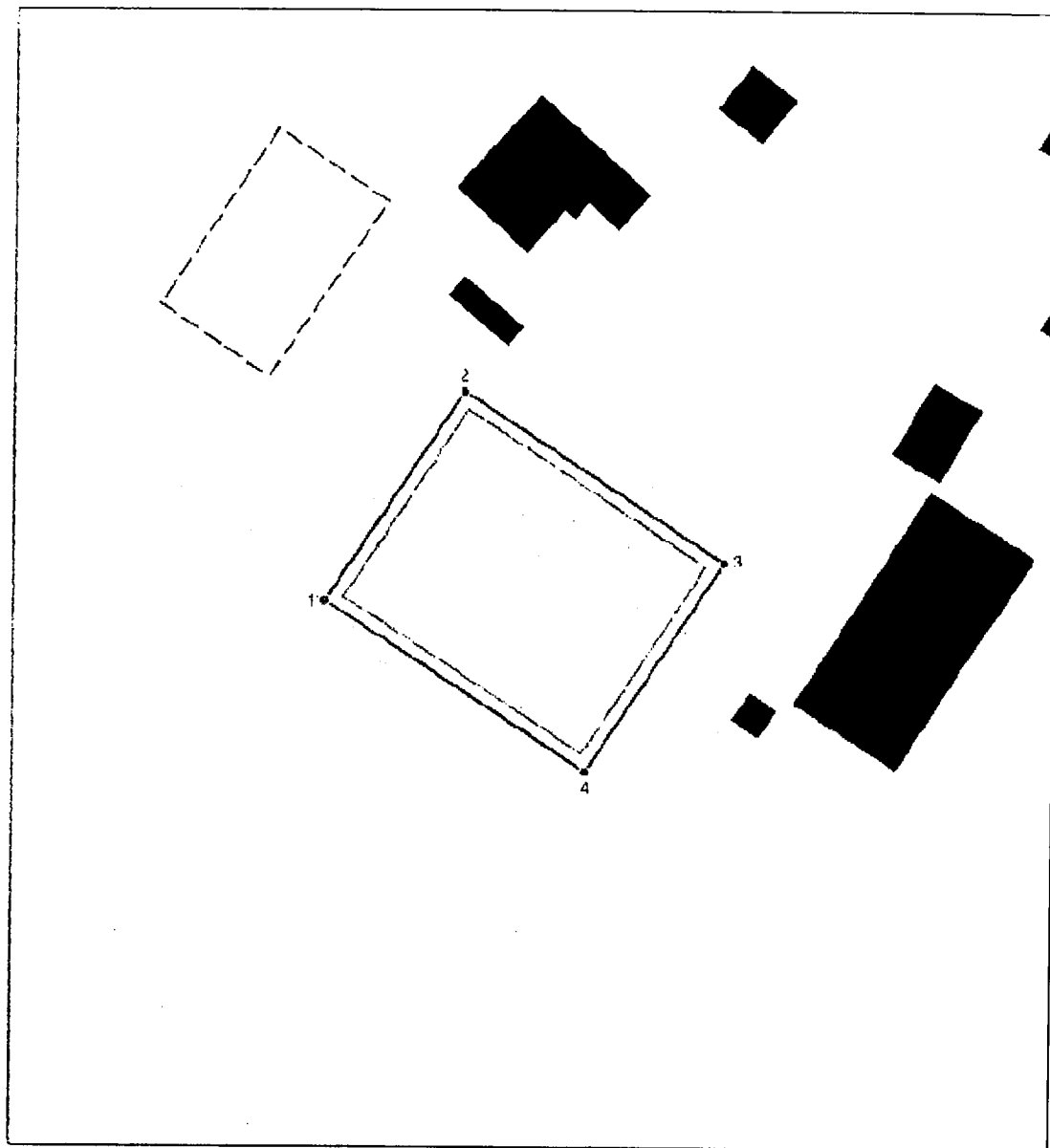
- расположение здания в малозаметном месте срединной части усадьбы, огибаемом массивом пейзажного парка;
- объемно-пространственная структура сильно вытянутого здания, состоящая из круглого в плане центрального объема (возможно, первоначально восьмигранного), перекрытого конусообразной крышей (возможно, первоначально крышей другой формы), и расходящихся от него протяженных крыльев, перекрытых 2-скатными крышами;
- количество, осевое расположение, габариты и форма оконных проемов с лучковыми перемычками и больших арочных проемов входов;
- материал капитальных стен – кирпич;
- композиционные решения и оформление симметричных фасадов: фланговые сдвоенные и членящие фасады одиночные лопатки, несущие раскреповки высокого антаблемента простого профиля; наличники окон с фартуками, плечиками и веерными замками;
- поверхности наружных стен, оштукатуренные и окрашенные в светлый тон;
- пространственно-планировочная структура интерьера, в которой выделяются центральная часть со сводчатым перекрытием и крайние почти квадратные помещения.

**Описание особенностей объекта культурного наследия
регионального значения «Парк», 1780-е гг., являющихся основаниями
для включения его в реестр и подлежащих обязательному сохранению
(предмет охраны объекта культурного наследия)**

Предметом охраны объекта культурного наследия являются:

- ландшафтно-градостроительная характеристика большого парка, формирующего своим массивом облик с. Белкина и северной окраины подступившего к усадьбе г. Обнинска;
- пространственно-планировочная структура парка, состоящая из восточной регулярной части и западной пейзажной части, разделенных цепочкой из 4-х каскадных прудов, а также большого пруда в южной части усадьбы;
- в регулярной части: планировка, подчиненная оси ансамбля, по которой проходит центральная аллея; 3 террасы с периметральными дорожками, обсаженные по бровкам рядами лип; многорядная липовая аллея, тянущаяся по восточному краю парка;
- в пейзажной части: основа в виде заводи большого пруда, прибрежные дорожки и древесная растительность, частично сохранившаяся поляна к западу от заводи;
- породный состав насаждений, почти полностью состоящий из лип разного возраста, с примесью старовозрастных берез и относительно молодых дубов, сосен, лиственниц, ясеней, кленов, ольхи, ив;
- виды в регулярной части парка, включающие аллеи и террасы с обсадкой; виды каскадных прудов; ориентированные в северном секторе виды в пейзажной части парка, включающие заводь; виды на парк из-за большого пруда и с плотин.

**Графическое описание границы территории объекта культурного наследия
регионального значения «Главный дом», 1780-е гг.**



Масштаб 1:500

Условные обозначения



граница территории объекта культурного наследия



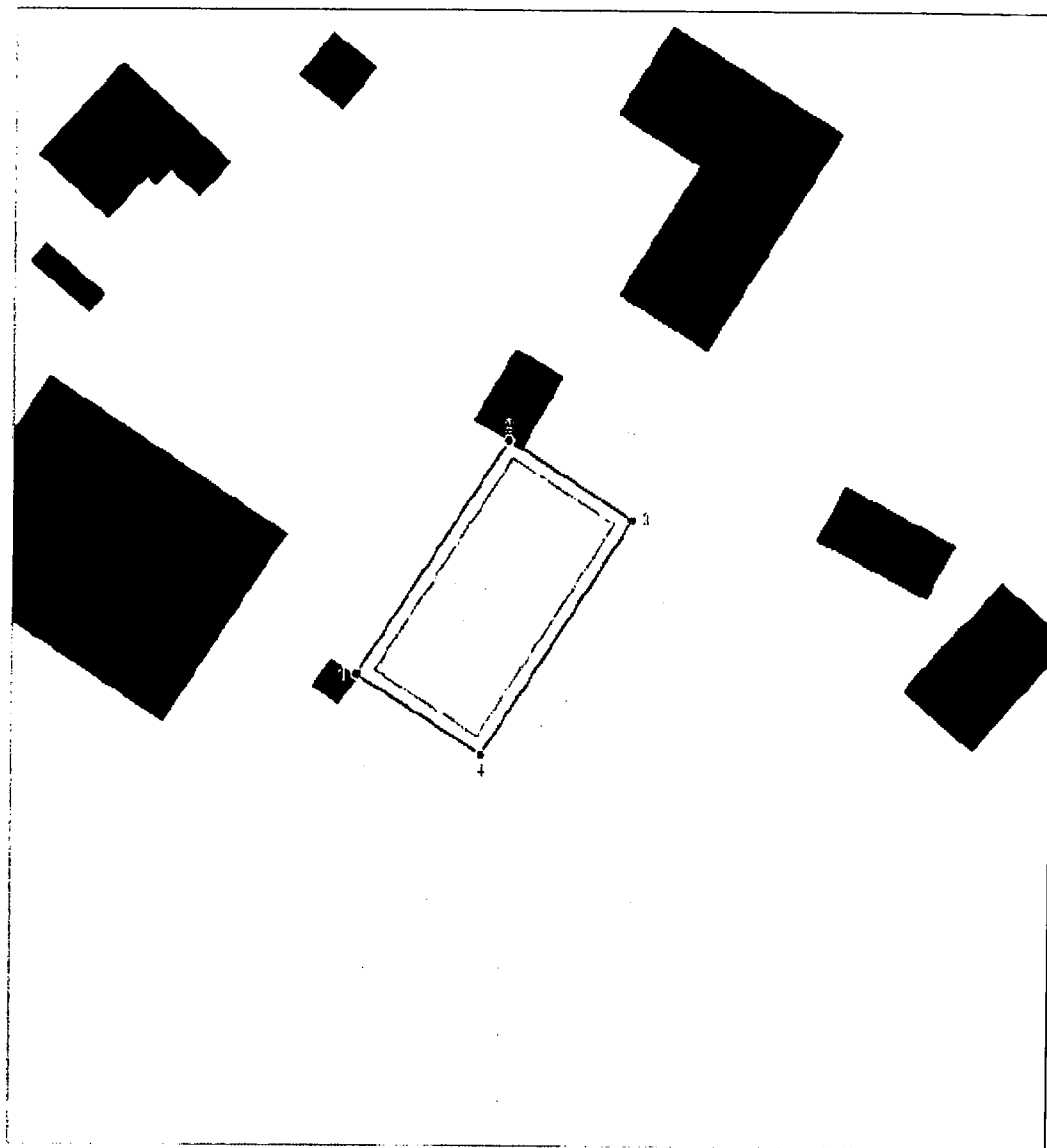
поворотные точки границы объекта культурного наследия

Координаты характерных точек (МСК) границ территории объекта культурного наследия регионального значения «Главный дом», 1780-е гг.

Площадь территории - 453 кв. м

№№ точек	X	Y
1	499004.62	1320943.31
2	499020.58	1320953.81
3	499007.56	1320973.64
4	498991.59	1320963.13
1	499004.62	1320943.31

**Графическое описание границы территории объекта культурного наследия
регионального значения «Флигель двухэтажный», 1780-е гг.**



Масштаб 1:500

Условные обозначения



граница территории объекта культурного наследия



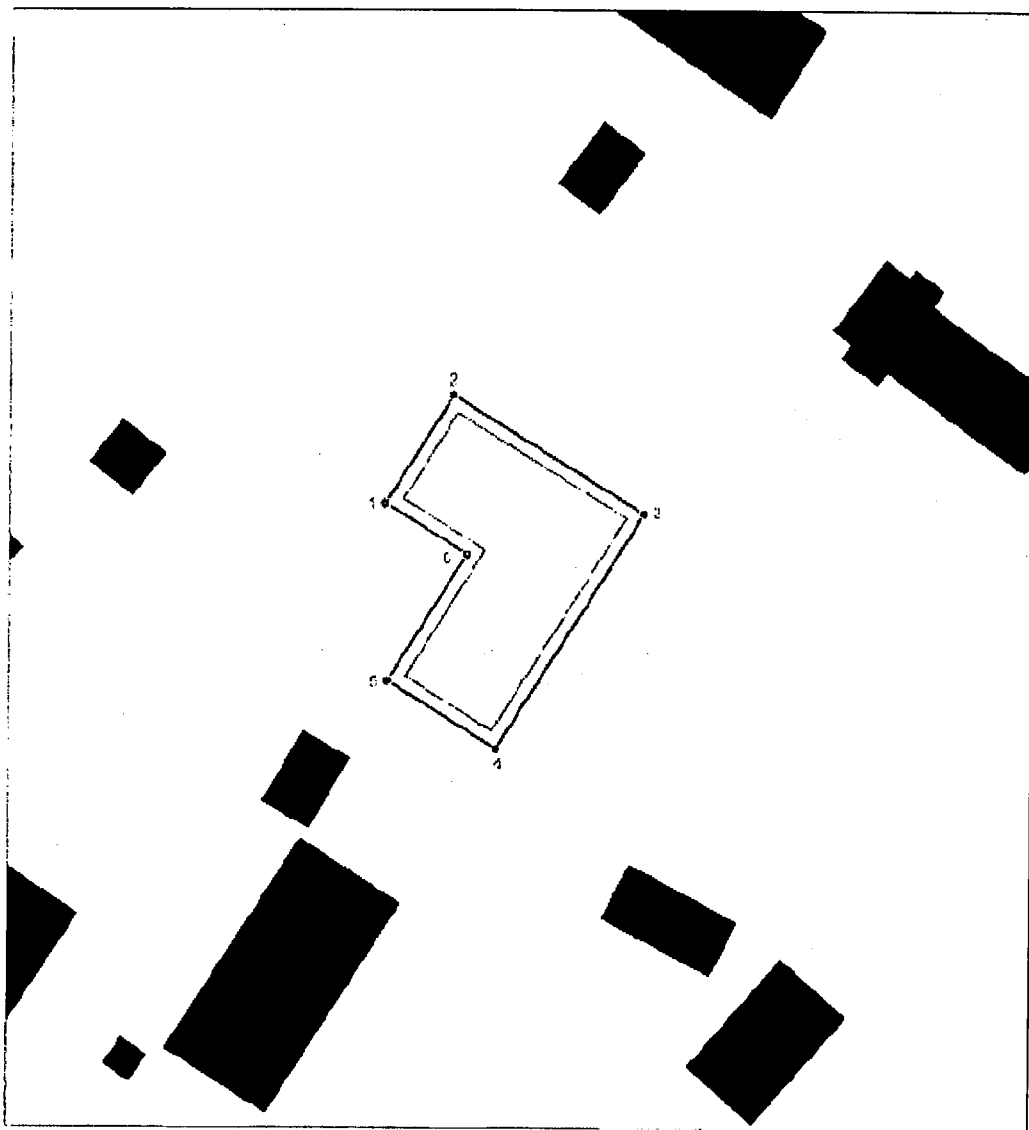
поворотные точки границы объекта культурного наследия

**Координаты характерных точек (МСК) границ территории
объекта культурного наследия регионального значения
«Флигель двухэтажный», 1780-е гг.**

Площадь территории – 239 кв. м

№№ точек	X	Y
1	498996.60	1320977.61
2	499014.48	1320989.10
3	499008.41	1320998.56
4	498990.52	1320987.09
1	498996.60	1320977.61

**Графическое описание границы территории объекта культурного наследия
регионального значения «Флигель одноэтажный», 1780-е гг.**



Масштаб 1:500

Условные обозначения



граница территории объекта культурного наследия



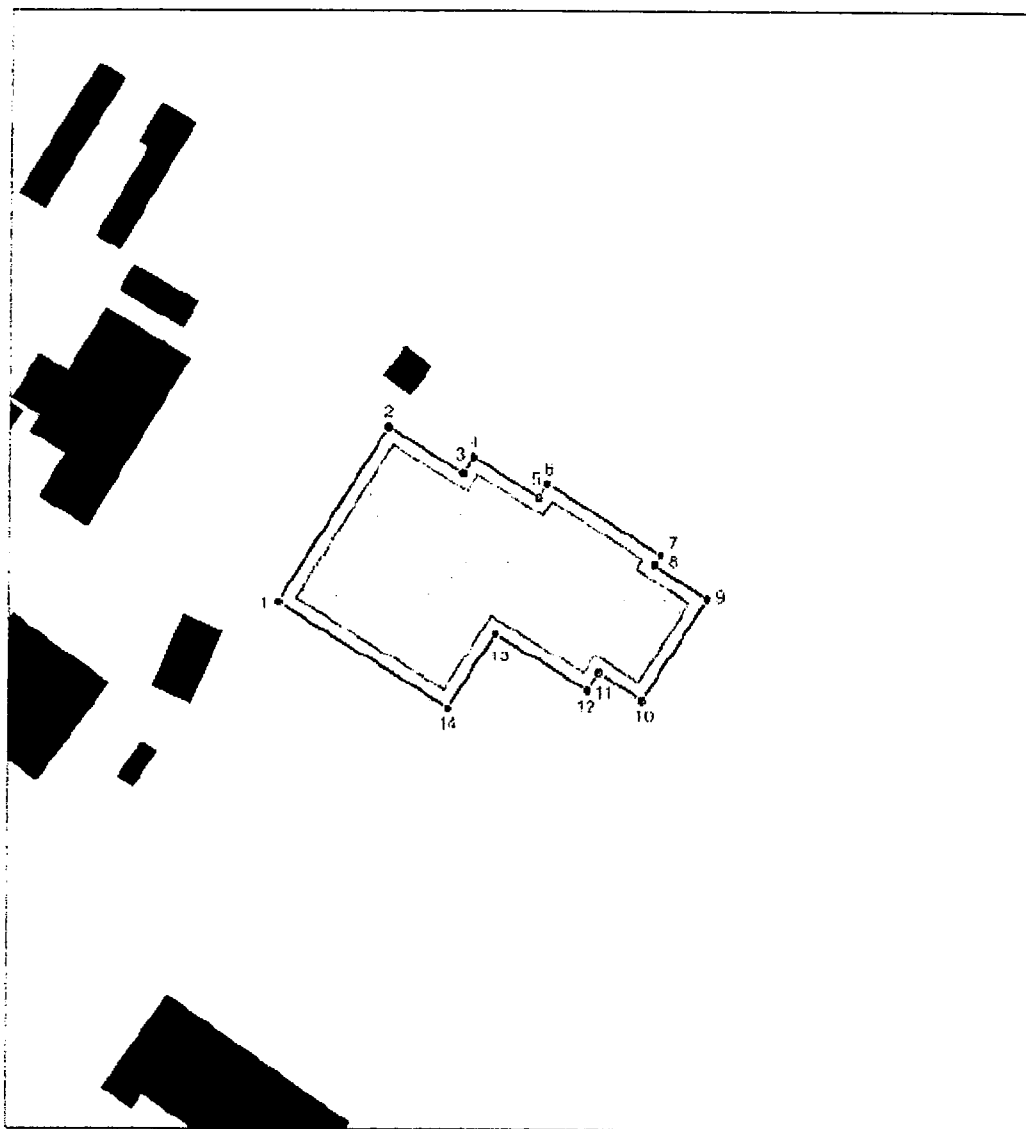
поворотные точки границы объекта культурного наследия

**Координаты характерных точек (МСК) границ территории
объекта культурного наследия регионального значения
«Флигель одноэтажный», 1780-е гг.**

Площадь территории – 286 кв. м

№№ точек	X	Y
1	499039.02	1320995.91
2	499047.41	1321001.15
3	499038.22	1321015.87
4	499020.03	1321004.51
5	499025.29	1320996.10
6	499035.08	1321002.22
1	499039.02	1320995.91

**Графическое описание границы территории объекта культурного наследия
регионального значения «Церковь Бориса и Глеба», 1773 г.**



Масштаб 1:500

Условные обозначения



граница территории объекта культурного наследия



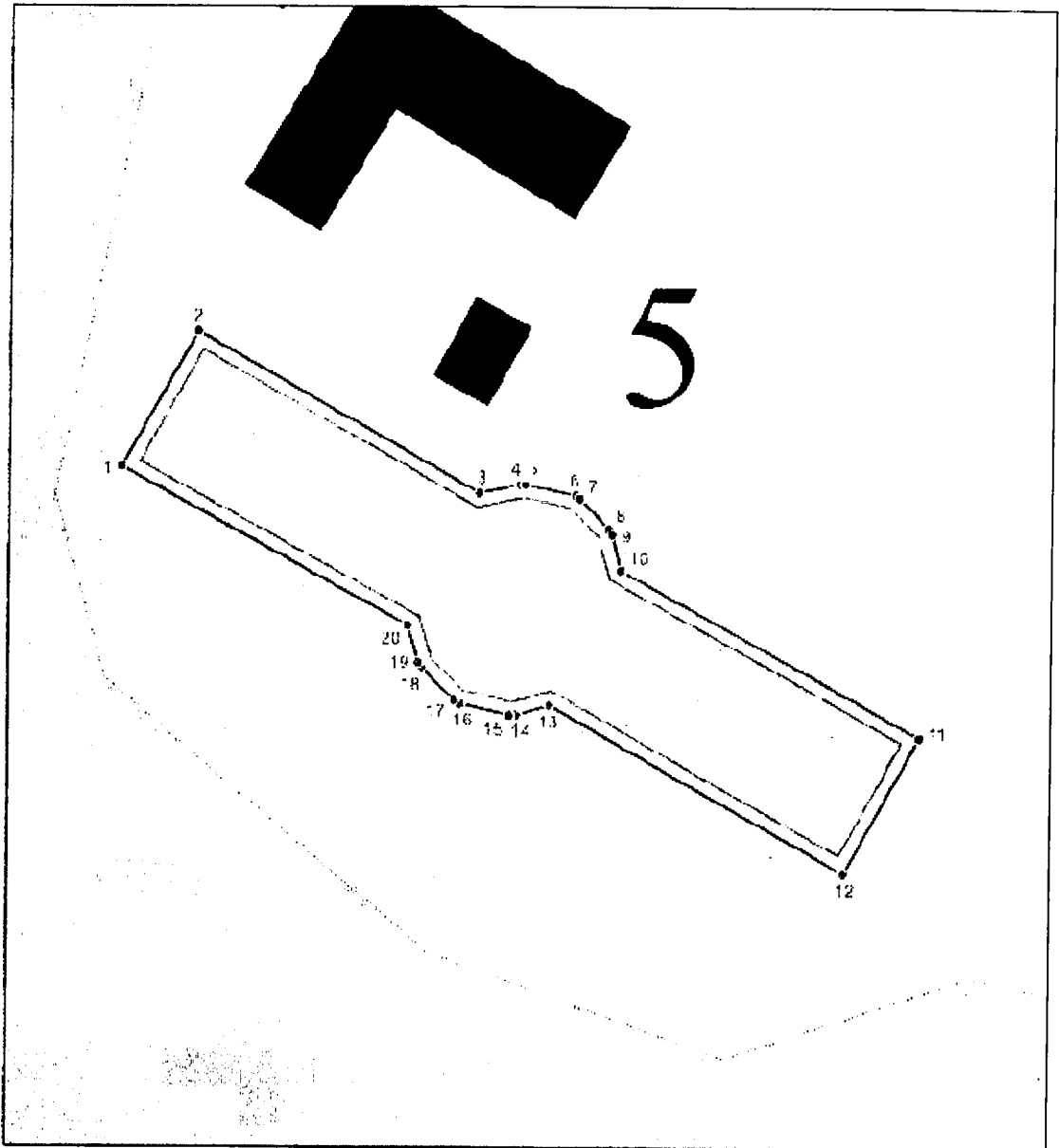
поворотные точки границы объекта культурного наследия

**Координаты характерных точек (МСК) границ территории
объекта культурного наследия регионального значения
«Церковь Бориса и Глеба», 1773 г.**

Площадь территории – 403 кв. м

№№ точек	X	Y
1	499095.26	1320842.66
2	499108.82	1320851.17
3	499105.21	1320856.94
4	499106.51	1320857.76
5	499103.35	1320862.78
6	499104.42	1320863.43
7	499098.95	1320872.19
8	499098.18	1320871.70
9	499095.60	1320875.82
10	499087.65	1320870.84
11	499089.77	1320867.45
12	499088.38	1320866.57
13	499092.82	1320859.49
14	499086.99	1320855.85
15	499095.26	1320842.66

**Графическое описание границы территории объекта культурного наследия
регионального значения «Рига», 1780-е гг.**



Масштаб 1:500

Условные обозначения



граница территории объекта культурного наследия



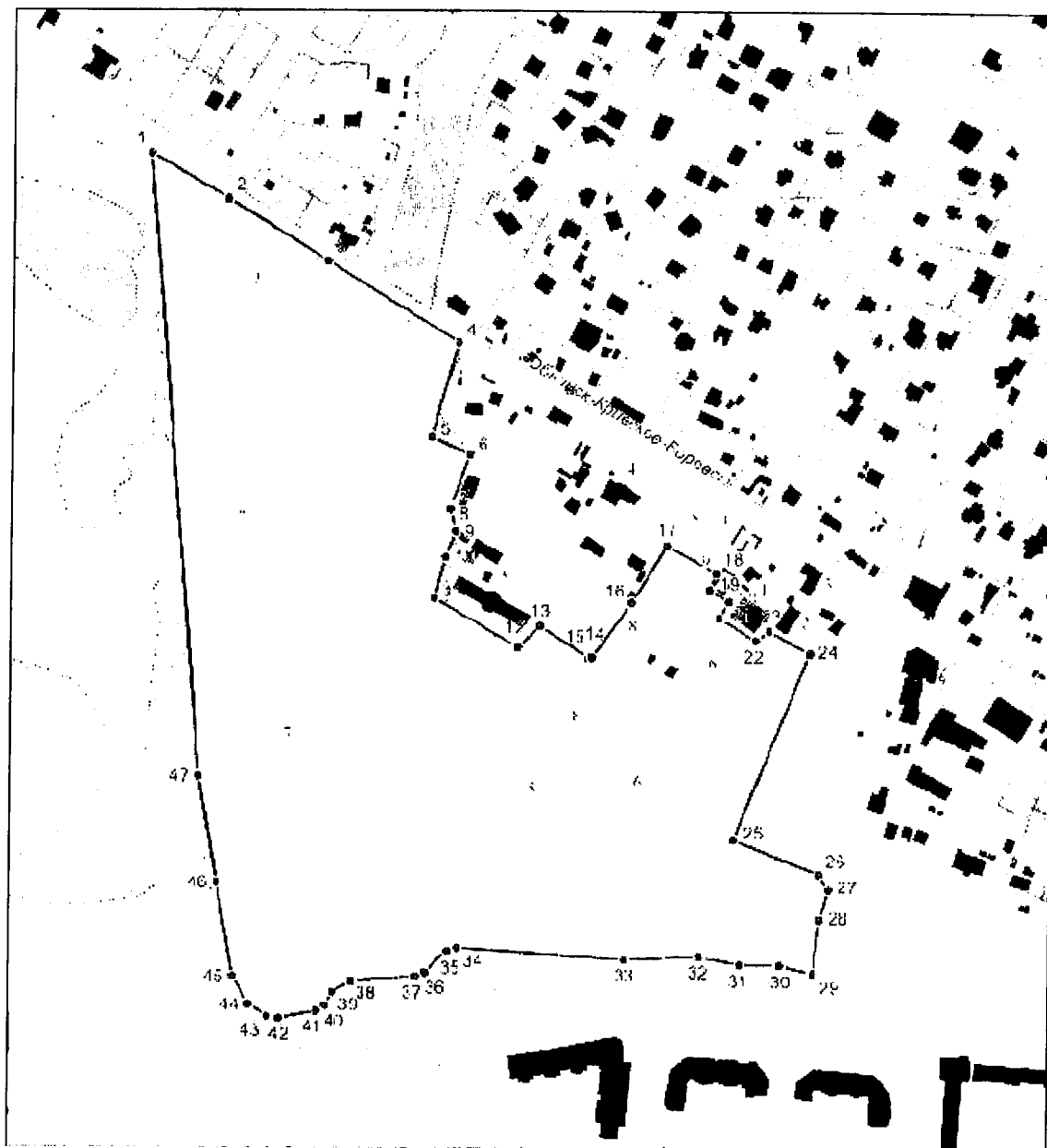
поворотные точки границы объекта культурного наследия

**Координаты характерных точек (МСК) границ территории объекта
культурного наследия регионального значения
«Рига», 1780-е гг.**

Площадь территории – 782 кв. м

№№ точек	X	Y
1	499024.65	1320731.66
2	499034.96	1320737.43
3	499022.69	1320758.74
4	499023.35	1320761.82
5	499023.35	1320762.23
6	499022.54	1320766.04
7	499022.32	1320766.36
8	499019.99	1320768.56
9	499019.55	1320768.80
10	499016.84	1320769.49
11	499004.30	1320792.24
12	499006.62	1320764.11
13	499005.87	1320761.58
14	499005.86	1320761.07
15	499006.73	1320757.34
16	499006.98	1320756.87
17	499009.38	1320754.40
18	499009.82	1320754.14
19	499012.63	1320753.32
1	499024.65	1320731.66

**Графическое описание границы территории объекта культурного наследия
регионального значения «Парк», 1780-е гг.**



Масштаб 1:5000

Условные обозначения



граница территории объекта культурного наследия



поворотные точки границы объекта культурного наследия

**Координаты характерных точек (МСК) границ территории объекта
культурного наследия регионального значения
«Парк», 1780-е гг.**

Площадь территории – 178 466 кв. м

№№ точек	X	Y
1	499355.01	1320501.96
2	499320.29	1320561.15
3	499273.30	1320637.51
4	499211.77	1320736.66
5	499139.72	1320716.11
6	499126.21	1320745.57
7	499086.58	1320730.72
8	499084.87	1320730.63
9	499068.12	1320734.75
10	499048.43	1320727.46
11	499017.00	1320718.91
12	498980.08	1320782.29
13	498996.31	1320799.16
14	498972.30	1320835.98
15	498972.85	1320838.45
16	499014.30	1320869.12
17	499058.01	1320895.45
18	499037.26	1320933.20
19	499024.70	1320928.22
20	499015.35	1320943.36
21	499003.16	1320935.84
22	498986.08	1320963.91

23	498993.49	1320973.91
24	498976.21	1321004.79
25	498835.12	1320947.53
26	498809.09	1321012.44
27	498797.59	1321019.99
28	498774.64	1321013.34
29	498733.66	1321008.31
30	498739.77	1320983.10
31	498740.03	1320952.97
32	498746.20	1320922.00
33	498743.57	1320864.59
34	498751.96	1320737.30
35	498749.65	1320729.81
36	498733.02	1320712.86
37	498730.08	1320706.36
38	498726.13	1320657.69
39	498717.94	1320643.85
40	498707.70	1320638.02
41	498703.50	1320631.57
42	498697.86	1320602.51
43	498699.26	1320593.59
44	498708.65	1320579.73
45	498729.57	1320567.21
46	498801.21	1320554.71
47	498881.71	1320540.59
1	499355.01	1320501.96

**Режим использования территории объектов культурного наследия
регионального значения «Главный дом», 1780-е гг., «Флигель двухэтажный»,
1780-е гг., «Флигель одноэтажный», 1780-е гг., Церковь Бориса и Глеба»,
1773 г., «Рига» 1780-е гг.**

1. Территория объекта культурного наследия относится к землям историко-культурного назначения.

2. На территории объекта культурного наследия разрешается:

2.1 проведение работ по сохранению объекта культурного наследия и его отдельных элементов (консервационные, реставрационные работы, ремонт, приспособление объектов культурного наследия для современного использования, раскрытие и сохранение подлинных частей, элементов, деталей зданий, планировки);

2.2 осуществление работ по изучению объекта культурного наследия, производство зондажей, шурфов, раскопов, инженерных, физико-химических исследований;

2.3 проведение археологических исследований при наличии открытого листа;

2.4 консервация и музеефикация объекта культурного наследия, объектов археологического наследия, а также культурного слоя, на основании комплексных научно-исследовательских работ;

2.5 проведение работ по благоустройству территории с применением традиционных малых форм и материалов (дерево, камень, кирпич, кованый и литой металл) в рамках проекта реставрации на основе историко-культурного опорного плана;

2.6 кронирование древесных насаждений, санитарные рубки;

2.7 ремонт, реконструкция существующих пешеходных дорожек и проездов;

2.8 проведение работ по сохранению, выявлению и восстановлению исторической планировочной структуры территории объекта культурного наследия;

2.9 реконструкция и капитальный ремонт подземных инженерных сетей, устройство новых подземных инженерных коммуникаций, необходимых для функционирования объектов культурного наследия;

2.10 демонтаж объектов капитального строительства и временных хозяйственных построек;

2.11 размещение информационных табличек и отдельно стоящих средств наружной информации об объектах культурного наследия с площадью информационного поля не более 0,8 кв. м и высотой не более 2 м;

2.12 размещение рекламных вывесок, соответствующих историческим аналогам рекламных вывесок на зданиях-объектах культурного наследия;

2.13 обеспечение мер пожарной и экологической безопасности объектов культурного наследия;

2.14 обеспечение возможности реализации в установленном законом порядке права граждан на доступ к объектам культурного наследия.

3. На территории объекта культурного наследия запрещается:

3.1 снос объекта культурного наследия;

3.2 любое строительство, не связанное с восстановлением утраченных исторических элементов историко-градостроительной среды;

3.3 градостроительная, хозяйственная и иная деятельность, создающая угрозу повреждения, разрушения или уничтожения объекта культурного наследия, изменения его объемно-пространственных характеристик, подтвержденных историко-архивными исследованиями;

3.4 сооружение наземных и надземных инженерных сетей (линий электропередач, газопроводов, теплотрасс и других инженерных коммуникаций), а также вышек мобильной связи, любых доминирующих объектов;

3.5 размещение не связанных с информацией об объектах культурного наследия рекламных конструкций и вывесок, не соответствующих историческим аналогам рекламных вывесок на зданиях-объектах культурного наследия;

3.6 установка на фасадах, крыше объекта культурного наследия кондиционеров, антенн спутниковой связи;

3.7 размещение временных построек (киосков, павильонов, навесов), автостоянок постоянного хранения транспортных средств, складов, мест захоронения отходов;

3.8 нарушение правил пожарной безопасности, использование пиротехнических средств и фейерверков, разведение костров;

3.9 изменение исторически ценной планировочной структуры, посадка зеленых насаждений, изменяющих условия восприятия объектов культурного наследия;

3.10 самовольная вырубка растительности, уничтожение травяного покрова;

3.11 проведение всех видов земляных и строительных работ без предварительного археологического обследования территории;

3.12 создание разрушающих вибрационных нагрузок динамическим воздействием на грунты в зоне их взаимодействия с объектами культурного наследия;

3.13 устройство ограждений из профилированного металла, бетона.

**Режим использования территории объекта культурного наследия
регионального значения «Парк», 1770-е гг. – рубеж XVIII-XIX вв.**

1. Территория объекта культурного наследия относится к землям историко-культурного назначения.

2. На территории объекта культурного наследия разрешается:

2.1 проведение работ по сохранению объектов культурного наследия и их отдельных элементов (консервационные, реставрационные работы, ремонт, приспособление объектов культурного наследия для современного использования, раскрытие и сохранение подлинных частей, элементов, деталей зданий, планировки);

2.2 осуществление работ по изучению объектов культурного наследия, производство зондажей, шурфов, раскопов, инженерных, физико-химических исследований;

2.3 проведение археологических исследований при наличии открытого листа;

2.4 консервация и музеефикация объектов культурного наследия, объектов археологического наследия, а также культурного слоя, на основании комплексных научно-исследовательских работ;

2.5 проведение работ по озеленению и благоустройству территории с применением традиционных малых форм и материалов (дерево, камень, кирпич, кованый и литой металл) в рамках проекта реставрации на основе историко-культурного опорного плана;

2.6 кронирование древесных насаждений, санитарные рубки;

2.7 ремонт, реконструкция существующих пешеходных дорожек и проездов;

2.8 проведение работ по сохранению, выявлению и восстановлению исторической планировочной структуры территории объекта культурного наследия;

2.9 реконструкция и капитальный ремонт подземных инженерных сетей, устройство новых подземных инженерных коммуникаций, необходимых для функционирования объектов культурного наследия;

2.10 демонтаж объектов капитального строительства и временных хозяйственных построек;

2.11 капитальный ремонт, реконструкция объектов капитального строительства в целях придания традиционных форм кровли, замены строительных материалов и отделки на традиционные (крашенная кровельная сталь, штукатурка с окраской и побелкой, отделка деревом, деревянные оконные и дверные заполнения);

2.12 размещение информационных табличек и отдельно стоящих средств наружной информации об объектах культурного наследия с площадью информационного поля не более 0,8 кв. м и высотой не более 2 м;

2.13 размещение рекламных вывесок, соответствующих историческим аналогам рекламных вывесок на зданиях объекта культурного наследия;

2.14 обеспечение мер пожарной и экологической безопасности объектов

культурного наследия;

2.15 обеспечение возможности реализации в установленном законом порядке права граждан на доступ к объектам культурного наследия.

3. На территории объекта культурного наследия запрещается:

3.1 снос объектов культурного наследия;

3.2 реконструкция с увеличением объемно-пространственных характеристик объектов капитального строительства, существующих на территории ансамбля;

3.3 любое строительство, не связанное с восстановлением утраченных исторических элементов историко-градостроительной среды;

3.4 градостроительная, хозяйственная и иная деятельность, создающая угрозу повреждения, разрушения или уничтожения объектов культурного наследия, изменения его объемно-пространственных характеристик, подтвержденных историко-архивными исследованиями;

3.5 сооружение наземных и надземных инженерных сетей (линий электропередач, газопроводов, теплотрасс и других инженерных коммуникаций), а также вышек мобильной связи, любых доминирующих объектов;

3.6 размещение не связанных с информацией об объектах культурного наследия рекламных конструкций и вывесок, не соответствующих историческим аналогам рекламных вывесок на зданиях объекта культурного наследия;

3.7 установка на фасадах, крышах объектов культурного наследия и существующих объектов капитального, за исключением дворовых фасадов, строительства кондиционеров, антенн спутниковой связи;

3.8 размещение временных построек (киосков, павильонов, навесов), автостоянок постоянного хранения транспортных средств, складов, мест захоронения отходов;

3.9 нарушение правил пожарной безопасности, использование пиротехнических средств и фейерверков, разведение костров;

3.10 изменение исторически ценной планировочной структуры, посадка зеленых насаждений, изменяющих условия восприятия объектов культурного наследия;

3.11 самовольная вырубка растительности, уничтожение травяного покрова;

3.12 проведение всех видов земляных и строительных работ без предварительного археологического обследования территории;

3.13 создание разрушающих вибрационных нагрузок динамическим воздействием на грунты в зоне их взаимодействия с объектами культурного наследия;

3.14 устройство ограждений из профилированного металла, бетона.