

**УПРАВЛЕНИЕ ПО ОХРАНЕ ОБЪЕКТОВ КУЛЬТУРНОГО НАСЛЕДИЯ  
КАЛУЖСКОЙ ОБЛАСТИ**

**ПРИКАЗ**

28 октября 2019 года

№ 346

**Об утверждении границ и режима использования территории объекта культурного наследия федерального значения «Ворота и ограда», кон. XVIII в., расположенного по адресу: Калужская область, Ферзиковский район, д. Красный городок, ул. Коммунаров, входящего в состав объекта культурного наследия федерального значения «Усадьба Городня (Голицыных)», 1758 г. - XIX вв.**


В соответствии с Федеральным законом «Об объектах культурного наследия (памятниках истории и культуры) народов Российской Федерации», приказом Министерства культуры Российской Федерации от 04.06.2015 № 1745 «Об утверждении требований к составлению проектов границ территорий объектов культурного наследия», постановлением Правительства Калужской области от 26.08.2015 № 481 «О создании управления по охране объектов культурного наследия Калужской области», (в ред. постановлений Правительства Калужской области от 31.08.2017 № 499, от 29.01.2018 № 56, от 10.10.2018 № 624) **ПРИКАЗЫВАЮ:**


1. Утвердить границы территории объекта культурного наследия федерального значения «Ворота и ограда», кон. XVIII в., расположенного по адресу: Калужская область, Ферзиковский район, д. Красный городок, ул. Коммунаров, входящего в состав объекта культурного наследия федерального значения «Усадьба Городня (Голицыных)», 1758 г. - XIX вв., согласно приложению № 1 к настоящему приказу.

2. Утвердить режим использования территории объекта культурного наследия федерального значения «Ворота и ограда», кон. XVIII в., расположенного по адресу: Калужская область, Ферзиковский район, д. Красный городок, ул. Коммунаров, входящего в состав объекта культурного наследия федерального значения «Усадьба Городня (Голицыных)», 1758 г. - XIX вв., согласно приложению № 2 к настоящему приказу.

3. Настоящий приказ вступает в силу по истечении десяти дней после его официального опубликования.

**Начальник управления** Калужской области


Зарегистрировано в Государственном реестре нормативных правовых актов исполнительных органов государственной власти Калужской области
Регистрационный № <u>2013</u>
от " <u>05</u> " <u>11</u> 20 <u>19</u> г.



**Е.Е. Чудаков**

**Описание границ территории объекта культурного наследия федерального значения «Ворота и ограда», кон. XVIII в., расположенного по адресу: Калужская область, Ферзиковский район, д. Красный городок, ул. Коммунаров, входящего в состав объекта культурного наследия федерального значения «Усадьба Городня (Голицыных)», 1758 г. - XIX вв.**

**Ворота**

Исходная точка 1 на границе территории объекта культурного наследия расположена на западе.

Северо-западная граница. От точки 1 - 4.50 м в северо-восточном направлении до точки 2.

Северо-восточная граница. От точки 2 – 11.20 м вдоль улицы Коммунаров в юго-восточном направлении до точки 3.

Юго-восточная граница. От точки 3 – 4.50 м в юго-западном направлении до точки 4.

Юго-западная граница. От точки 4 – 11.20 м в северо-западном направлении до точки 1.

**Ограда**

Исходная точка 5 на границе территории объекта культурного наследия расположена на западе.

Северо-западная граница. От точки 5 - 2.40 м в северо-восточном направлении до точки 6.

Северо-восточная граница. От точки 6 – 25.81 м вдоль улицы Коммунаров в юго-восточном направлении до точки 7.

Юго-восточная граница. От точки 7 – 2.40 м в юго-западном направлении до точки 8.

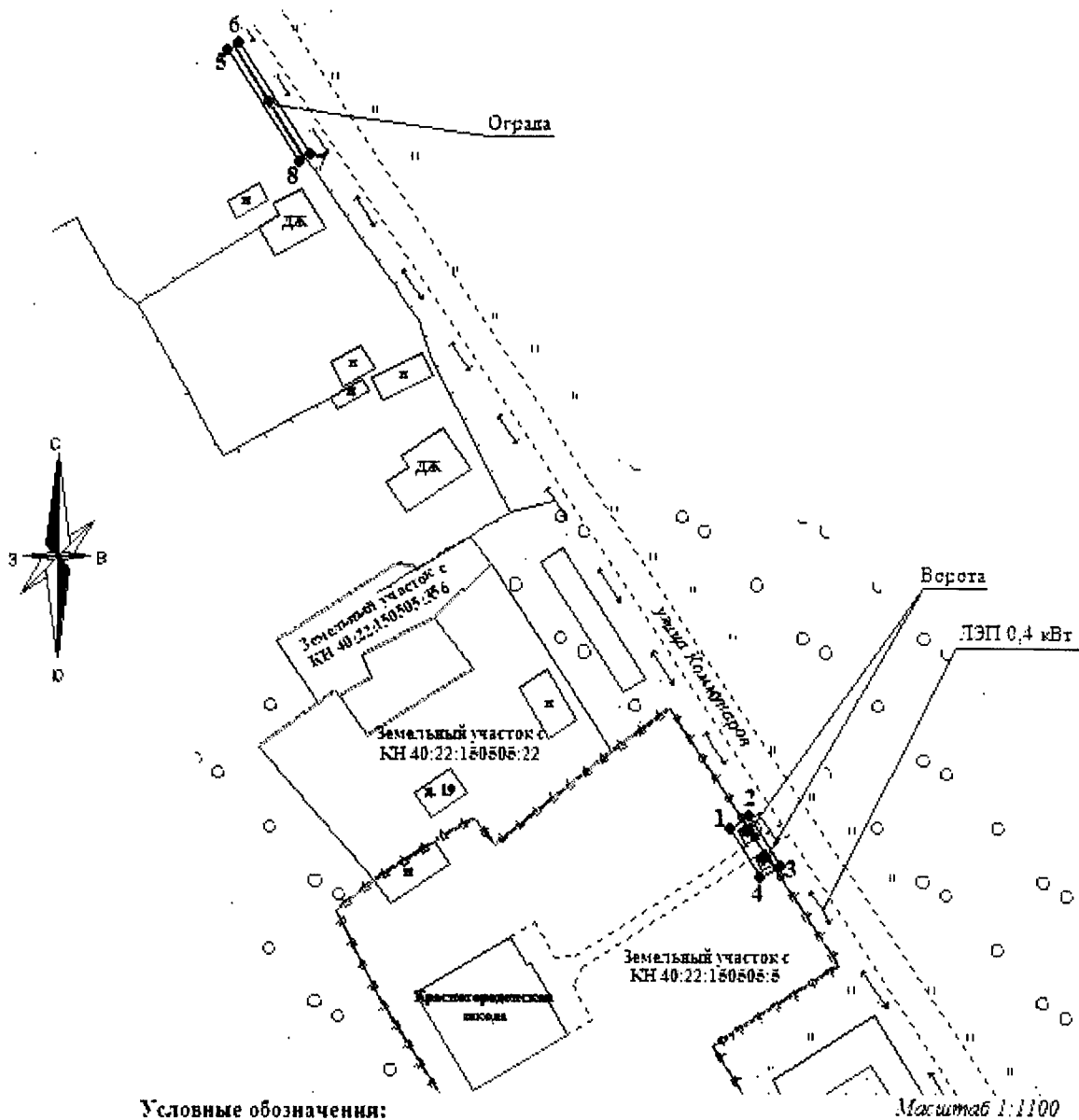
Юго-западная граница. От точки 8 – 25.81 м в северо-западном направлении до точки 5.

Координаты характерных точек (МСК) границы территории объекта культурного наследия федерального значения «Ворота и ограда», кон. XVIII в., расположенного по адресу: Калужская область, Ферзиковский район, д. Красный городок, ул. Коммунаров, входящего в состав объекта культурного наследия федерального значения «Усадьба Городня (Голицыных)», 1758 г. – XIX вв.




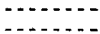
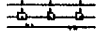



№№ точек	X	Y	Дирекционный угол	Длина линии, м
<b>Площадь 50 кв.м.</b>				
1	433246.69	1310062.30	58.96307	4.50
2	433249.01	1310066.15	147.86999	11.20
3	433239.52	1310072.11	238.96307	4.50
4	433237.20	1310068.26	327.86999	11.20

№№ точек	X	Y	Дирекционный угол	Длина линии, м
<b>Площадь 62 кв.м.</b>				
5	433396.60	1309964.84	57.30284	2.40
6	433397.90	1309966.86	147.30284	25.81
7	433376.17	1309980.81	237.30284	2.40
8	433374.88	1309978.79	327.30284	25.81

**Карта-схема границ территории объекта культурного наследия федерального значения «Ворота и ограда», кон. XVIII в., расположенного по адресу: Калужская область, Ферзиковский район, д. Красный городок, ул. Коммунаров, входящего в состав объекта культурного наследия федерального значения «Усадьба Городня (Голицыных)», 1758 г. - XIX вв.**



**Условные обозначения:**

-  - объект культурного наследия
-  - граница территории объекта культурного наследия
-  - объекты капитального строительства
-  - проезжая часть, тротуары, замощения
-  - ограждения
-  - характерная точка объекта культурного наследия
-  - земельный участок, сведения о котором содержатся в ЕИРН
-  - газоны, клумбы (городское озеленение), огороды

**Режим использования территории объекта культурного наследия федерального значения «Ворота и ограда», кон. XVIII в., расположенного по адресу: Калужская область, Ферзиковский район, д. Красный городок, ул. Коммунаров, входящего в состав объекта культурного наследия федерального значения «Усадьба Городня (Голицыных)», 1758 г. - XIX вв.**

1. Территория объекта культурного наследия, включенного в единый государственный реестр объектов культурного наследия (памятников истории и культуры) народов Российской Федерации, относится к землям историко-культурного назначения.

2. На территории объекта культурного наследия разрешается:

- 2.1. реставрация, консервация, ремонт объекта культурного наследия;
- 2.2. консервация и музеефикация объектов культурного наследия, объектов археологического наследия, а также культурного слоя, на основании комплексных научно-исследовательских работ;
- 2.3. ремонт, реконструкция существующих дорог и проездов;
- 2.4. ремонт, реконструкция существующих инженерных сетей (коммуникаций) с последующей их прокладкой в подземные, с рекультивацией и благоустройством нарушенных земель;
- 2.5. работы по сохранению и восстановлению элементов планировочной структуры территории объекта;
- 2.6. благоустройство территории с применением традиционных материалов (дерево, камень, кирпич), металлических изделий и элементов, изготовленных с применениемковки и литья;
- 2.7. проведение работ по восстановлению планировочной структуры, утраченных сооружений и зеленых насаждений;
- 2.8. устройство современных сходов и ступеней, пандусов, подпорных стенок, откосов и ограждений для проведения работ по сохранению объектов культурного наследия;
- 2.9. проведение земляных и строительных работ при условии получения разрешения органа охраны объектов культурного наследия о возможности проведения работ в случае, если данные работы являются работами по сохранению объекта культурного наследия или его отдельных элементов, сохранению историко-градостроительной или природной среды объекта культурного наследия.

3. На территории объекта культурного наследия запрещается:

- 3.1. строительство объектов капитального строительства и увеличение объемно-пространственных характеристик существующих на территории памятника объектов капитального строительства;
- 3.2. проведение земляных, строительных и иных работ, не являющихся работами по сохранению объекта культурного наследия или его отдельных элементов, сохранению историко-градостроительной и природной среды объекта культурного наследия;
- 3.3. градостроительная, хозяйственная и иная деятельность, создающая угрозу повреждения, разрушения или уничтожения объектов культурного наследия;
- 3.4. самовольная вырубка растительности, уничтожение травяного покрова;

- 3.5. прокладка наземных и воздушных инженерных сетей (коммуникаций);
- 3.6. установка на объекте культурного наследия телеантенн, тарелок спутниковой связи и рекламных конструкций;
- 3.7. размещение рекламных конструкций;
- 3.8. создание разрушающих вибрационных нагрузок динамическим воздействием на грунты в зоне их взаимодействия с объектами культурного наследия.