

**УПРАВЛЕНИЕ ПО ОХРАНЕ ОБЪЕКТОВ КУЛЬТУРНОГО НАСЛЕДИЯ
КАЛУЖСКОЙ ОБЛАСТИ**

ПРИКАЗ

22 октября 2019 года



№ 332

Об утверждении границ и режима использования территории объекта культурного наследия регионального значения «Могила художника А.Е. Куликова, 1949, 1950 гг.», расположенного по адресу: Калужская область, г. Малоярославец, гор. Кладбище

В соответствии с Федеральным законом «Об объектах культурного наследия (памятниках истории и культуры) народов Российской Федерации», приказом Министерства культуры Российской Федерации от 04.06.2015 № 1745 «Об утверждении требований к составлению проектов границ территорий объектов культурного наследия», постановлением Правительства Калужской области от 26.08.2015 № 481 «О создании управления по охране объектов культурного наследия Калужской области», (в ред. постановлений Правительства Калужской области от 31.08.2017 № 499, от 29.01.2018 № 56, от 10.10.2018 № 624)

ПРИКАЗЫВАЮ:

1. Утвердить границы территории объекта культурного наследия регионального значения «Могила художника А.Е. Куликова, 1949, 1950 гг.», расположенного по адресу: Калужская область, г. Малоярославец, гор. Кладбище, согласно приложению № 1 к настоящему приказу.
2. Утвердить режим использования территории объекта культурного наследия регионального значения «Могила художника А.Е. Куликова, 1949, 1950 гг.», расположенного по адресу: Калужская область, г. Малоярославец, гор. Кладбище, согласно приложению № 2 к настоящему приказу.
3. Настоящий приказ вступает в силу по истечении десяти дней после его официального опубликования.



Е.Е. Чудаков

Описание границ территории объекта культурного наследия регионального значения «Могила художника А.Е. Куликова, 1949, 1950 гг.», расположенного по адресу: Калужская область, г. Малоярославец, гор. Кладбище

Западная точка 1 находится в границах территории объекта культурного наследия

Северная граница:

От точки 1, вдоль северной линии металлического ограды в восточном направлении до точки 2 – 6,86м.

Восточная граница.

От точки 2, вдоль восточной линии ограды в южном направлении до точки 3 - 4,41м.

Южная граница.

От точки 3, вдоль южной линии ограды в западном направлении до точки 4 – 6,87м.

Западная граница.


Вдоль западной линии ограды в северном направлении от точки 4 до точки 1 – 4,44м.

Координаты характерных точек (МСК) границы территории объекта культурного наследия регионального значения «Могила художника А.Е. Куликова, 1949, 1950 гг.», расположенного по адресу: Калужская область, г. Малоярославец, гор. Кладбище

Расчетная площадь: 28.74 кв.м

Номер точки	Координаты из выписки		Дирекционный угол	Расстояние
	X	Y		
1	486160.713	1311584.764	52° 53'	6.86 м
2	486164.853	1311590.235	161° 37'	4.41 м
3	486160.67	1311591.625	232° 38'	6.87 м
4	486156.501	1311586.165	341° 36'	4.44 м

Карта-схема границ территории объекта культурного наследия регионального значения «Могила художника А.Е. Куликова, 1949, 1950 гг.», расположенного по адресу: Калужская область, г. Малоярославец, гор. Кладбище



Режим использования территории объекта культурного наследия регионального значения «Могила художника А.Е. Куликова, 1949, 1950 гг.», расположенного по адресу: Калужская область, г. Малоярославец, гор. Кладбище

1. Территория объекта культурного наследия, включенного в единый государственный реестр объектов культурного наследия (памятников истории и культуры) народов Российской Федерации, относится к землям историко-культурного назначения.

2. На территории объекта культурного наследия разрешается:

2.1. реставрация, консервация, ремонт объекта культурного наследия;
2.2. консервация и музеефикация объектов культурного наследия, объектов археологического наследия, а также культурного слоя, на основании комплексных научно-исследовательских работ;

2.3. работы по сохранению и восстановлению элементов планировочной структуры территории объекта;

2.4. благоустройство территории с применением традиционных материалов (дерево, камень, кирпич), металлических изделий и элементов, изготовленных с применениемковки и литья;

2.5. проведение работ по восстановлению планировочной структуры и зеленых насаждений;

2.6. устройство современных сходов и ступеней, пандусов, подпорных стенок, откосов и ограждений для проведения работ по сохранению объектов культурного наследия;

2.7. проведение земляных и строительных работ при условии получения разрешения органа охраны объектов культурного наследия возможности проведения работ в случае, если данные работы являются работами по сохранению объекта культурного наследия или его отдельных элементов, сохранению историко-градостроительной или природной среды объекта культурного наследия.

3. На территории объекта культурного наследия запрещается:

3.1 строительство объектов капитального строительства и увеличение объемно-пространственных характеристик существующих на территории памятника объектов капитального строительства;

3.2. проведение земляных, строительных и иных работ, не являющихся работами по сохранению объекта культурного наследия или его отдельных элементов, сохранению историко-градостроительной и природной среды объекта культурного наследия;

3.3. градостроительная, хозяйственная и иная деятельность, создающая угрозу повреждения, разрушения или уничтожения объектов культурного наследия;

3.4. самовольная вырубка растительности, уничтожение травяного покрова;

3.5. прокладка наземных и воздушных инженерных сетей (коммуникаций);

3.6. размещение любых рекламных конструкций;

3.7. создание разрушающих вибрационных нагрузок динамическим воздействием на грунты в зоне их взаимодействия с объектами культурного наследия.