

**УПРАВЛЕНИЕ ПО ОХРАНЕ ОБЪЕКТОВ КУЛЬТУРНОГО НАСЛЕДИЯ
КАЛУЖСКОЙ ОБЛАСТИ**

ПРИКАЗ

28 октября 2019 года

№ 337

Об утверждении границ и режима использования территории объекта культурного наследия федерального значения «Церковь Благовещения с колокольней», XVII в., расположенного по адресу: Калужская область, Мещовский район, г. Мещовск, ул. Энгельса, д. 4.



В соответствии с Федеральным законом «Об объектах культурного наследия (памятниках истории и культуры) народов Российской Федерации», приказом Министерства культуры Российской Федерации от 04.06.2015 № 1745 «Об утверждении требований к составлению проектов границ территорий объектов культурного наследия», постановлением Правительства Калужской области от 26.08.2015 № 481 «О создании управления по охране объектов культурного наследия Калужской области», (в ред. постановлений Правительства Калужской области от 31.08.2017 № 499, от 29.01.2018 № 56, от 10.10.2018 № 624),

ПРИКАЗЫВАЮ:

1. Утвердить границы территории объекта культурного наследия федерального значения «Церковь Благовещения с колокольней», XVII в., расположенного по адресу: Калужская область, Мещовский район, г. Мещовск, ул. Энгельса, д. 4, согласно приложению № 1 к настоящему приказу.

2. Утвердить режим использования территории объекта культурного наследия федерального значения «Церковь Благовещения с колокольней», XVII в., расположенного по адресу: Калужская область, Мещовский район, г. Мещовск, ул. Энгельса, д. 4, согласно приложению № 2 к настоящему приказу.

3. Настоящий приказ вступает в силу по истечении десяти дней после его официального опубликования.



Е.Е. Чудаков

Описание границ территории объекта культурного наследия федерального значения «Церковь Благовещения с колокольней», XVII в., расположенного по адресу: Калужская область, Мещовский район, г. Мещовск, ул. Энгельса, д. 4

Юго-восточная точка 1 находится в границах территории и совпадает с границами земельного участка кадастровый номер 40:15:100207:24, расположенного по адресу: Калужская область, Мещовский р-н, г Мещовск, ул. Ф. Энгельса, д 4.

Южная граница.

От точки 1, по условной линии, совпадающей с границами земельного участка кадастровый номер 40:15:100207:24, в западном направлении до точки 2 – 9,17м.

Юго-западная граница

От точки 2, по условной линии, совпадающей с границами земельного участка кадастровый номер 40:15:100207:24, в северо-западном направлении, минуя точку 3, до точки 4 – 54,97м.

Западная граница.

От точки 4, по условной линии, совпадающей с границами земельного участка кадастровый номер 40:15:100207:24, в северном направлении, минуя точку 5, до точки 6 – 6,41м.

Северо-западная граница.

От точки 6, по условной линии, совпадающей с границами земельного участка кадастровый номер 40:15:100207:24, в северо-восточном направлении, минуя точки 7,8, до точки 9 – 48,01.

Восточная граница.

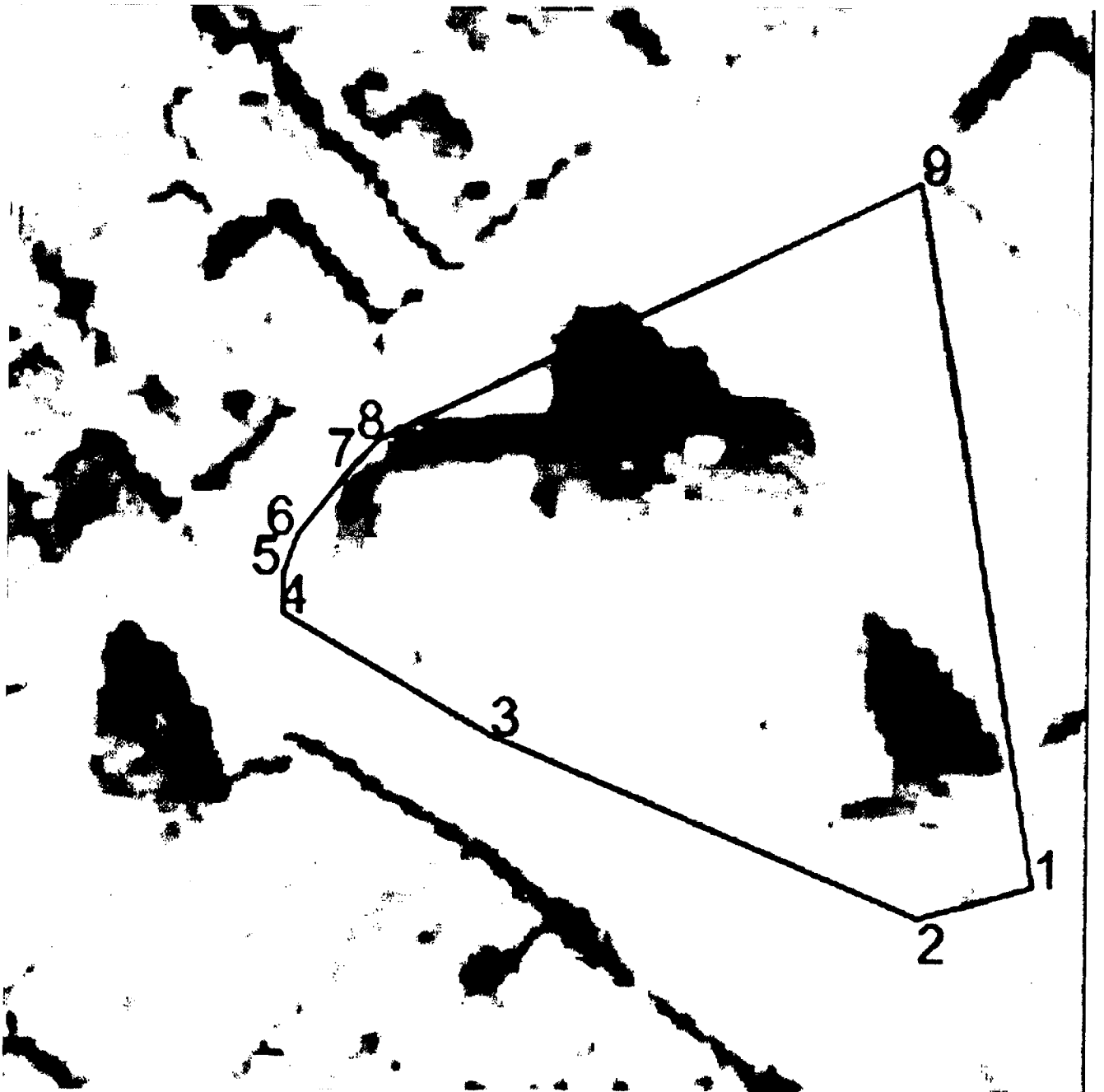
От точки 9, по условной линии в южном направлении до точки 1 – 55,48м.

Координаты характерных точек (МСК) границы территории объекта культурного наследия федерального значения «Церковь Благовещения с колокольней», XVII в., расположенного по адресу: Калужская область, Мещовский район, г. Мещовск, ул. Энгельса, д. 4

Расчетная площадь: 1 748.60 кв. м

Номер точки	Координаты из выписки		Дирекционный угол	Расстояние
	X	Y		
1	409124.83	1236783.82	253° 35'	9.17 м
2	409122.24	1236775.02	293° 06'	36.27 м
3	409136.47	1236741.66	299° 49'	18.7 м
4	409145.77	1236725.44	1° 59'	3.15 м
5	409148.92	1236725.55	16° 02'	3.26 м
6	409152.05	1236726.45	38° 05'	6.76 м
7	409157.37	1236730.62	45° 23'	3.16 м
8	409159.59	1236732.87	61° 54'	38.09 м
9	409177.53	1236766.47	161° 46'	55.48 м

Карта-схема границ территории объекта культурного наследия федерального значения «Церковь Благовещения с колокольней», XVII в., расположенного по адресу: Калужская область, Мещовский район, г. Мещовск, ул. Энгельса, д. 4



Масштаб 1:150

Режим использования территории объекта культурного наследия федерального значения «Церковь Благовещения с колокольной», XVII в., расположенного по адресу: Калужская область, Мещовский район, г. Мещовск, ул. Энгельса, д. 4

1. Территория объекта культурного наследия, включенного в единый государственный реестр объектов культурного наследия (памятников истории и культуры) народов Российской Федерации, относится к землям историко-культурного назначения.

2. На территории объекта культурного наследия разрешается:

2.1. реставрация, консервация, ремонт и приспособление объектов культурного наследия для современного использования;

2.2. консервация и музеефикация объектов культурного наследия, объектов археологического наследия, а также культурного слоя, на основании комплексных научно-исследовательских работ;

2.3. ремонт, реконструкция существующих дорог и проездов с использованием в дорожных покрытиях традиционных материалов;

2.4. ремонт, реконструкция существующих инженерных сетей (коммуникаций) с последующей их прокладкой в подземные, с рекультивацией и благоустройством нарушенных земель;

2.5. работы по сохранению и восстановлению элементов планировочной структуры территории объекта;

2.6. благоустройство территории с применением традиционных материалов (дерево, камень, кирпич), металлических изделий и элементов, изготовленных с применениемковки и литья;

2.7. проведение работ по восстановлению планировочной структуры, утраченных сооружений и зеленых насаждений;

2.8. устройство современных сходов и ступеней, пандусов, подпорных стенок, откосов и ограждений для проведения работ по сохранению объектов культурного наследия;

2.9. проведение земляных и строительных работ при условии получения разрешения органа охраны объектов культурного наследия о возможности проведения работ в случае, если данные работы являются работами по сохранению объекта культурного наследия или его отдельных элементов, сохранению историко-градостроительной или природной среды объекта культурного наследия.

3. На территории объекта культурного наследия запрещается:

3.1 строительство объектов капитального строительства и увеличение объемно-пространственных характеристик существующих на территории памятника объектов капитального строительства;

3.2. проведение земляных, строительных и иных работ, не являющихся работами по сохранению объекта культурного наследия или его отдельных элементов, сохранению историко-градостроительной и природной среды объекта культурного наследия;

3.3. градостроительная, хозяйственная и иная деятельность, создающая угрозу повреждения, разрушения или уничтожения объектов культурного наследия;

3.4. самовольная вырубка растительности, уничтожение травяного покрова;

- 3.5. прокладка наземных и воздушных инженерных сетей (коммуникаций);
- 3.6. установка на фасадах, крышах объектов культурного наследия кондиционеров, телеантенн, тарелок спутниковой связи и рекламных конструкций;
- 3.7. размещение любых рекламных конструкций;
- 3.8. создание разрушающих вибрационных нагрузок динамическим воздействием на грунты в зоне их взаимодействия с объектами культурного наследия.