

**УПРАВЛЕНИЕ ПО ОХРАНЕ ОБЪЕКТОВ КУЛЬТУРНОГО НАСЛЕДИЯ
КАЛУЖСКОЙ ОБЛАСТИ**

ПРИКАЗ

18 сентября 2019 года

№ 276

Об утверждении границ и режима использования территории объекта культурного наследия федерального значения «Могила Борисова-Мусатова Виктора Эльпидифоровича (1870-1905)», расположенного по адресу: Калужская область, г. Таруса, старое кладбище

В соответствии с Федеральным законом «Об объектах культурного наследия (памятниках истории и культуры) народов Российской Федерации», приказом Министерства культуры Российской Федерации от 04.06.2015 № 1745 «Об утверждении требований к составлению проектов границ территорий объектов культурного наследия», постановлением Правительства Калужской области от 26.08.2015 № 481 «О создании управления по охране объектов культурного наследия Калужской области», (в ред. постановлений Правительства Калужской области от 31.08.2017 № 499, от 29.01.2018 № 56, от 10.10.2018 № 624) **ПРИКАЗЫВАЮ:**

1. Утвердить границы территории объекта культурного наследия федерального значения «Могила Борисова-Мусатова Виктора Эльпидифоровича (1870-1905)», расположенного по адресу: Калужская область, г. Таруса, старое кладбище, согласно приложению № 1 к настоящему приказу.
2. Утвердить режим использования территории объекта культурного наследия федерального значения «Могила Борисова-Мусатова Виктора Эльпидифоровича (1870-1905)», расположенного по адресу: Калужская область, г. Таруса, старое кладбище, согласно приложению № 2 к настоящему приказу.
3. Настоящий приказ вступает в силу по истечении десяти дней после его официального опубликования.

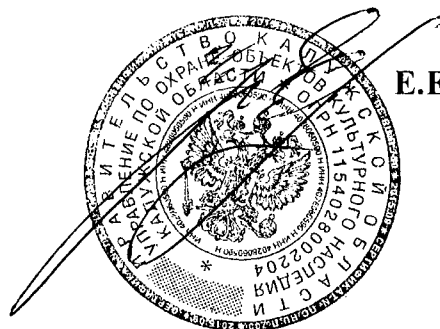
Начальник управления

АДМИНИСТРАЦИЯ Губернатора КАЛУЖСКОЙ ОБЛАСТИ

Зарегистрировано в Государственном реестре нормативных
правовых актов исполнительных органов государственной власти
Калужской области

Регистрационный № **РРР6**

от **30.09.2019** г.



Е.Е. Чудаков

Описание границ территории объекта культурного наследия федерального значения «Могила Борисова-Мусатова Виктора Эльпидифоровича (1870-1905)», расположенного по адресу: Калужская область, г. Таруса, старое кладбище

Исходная точка 1 на границах территории объекта культурного наследия расположена на западе.

Северо-западная граница. От точки 1 - 8.96 м в северо-восточном направлении вдоль ограды до точки 2.

Северо-восточная граница. От точки 2 – 5.89 м в юго-восточном направлении вдоль ограды до точки 3.

Юго-восточная граница. От точки 3 – 12.04 м в юго-западном направлении минуя точку 4 вдоль ограды до точки 5.

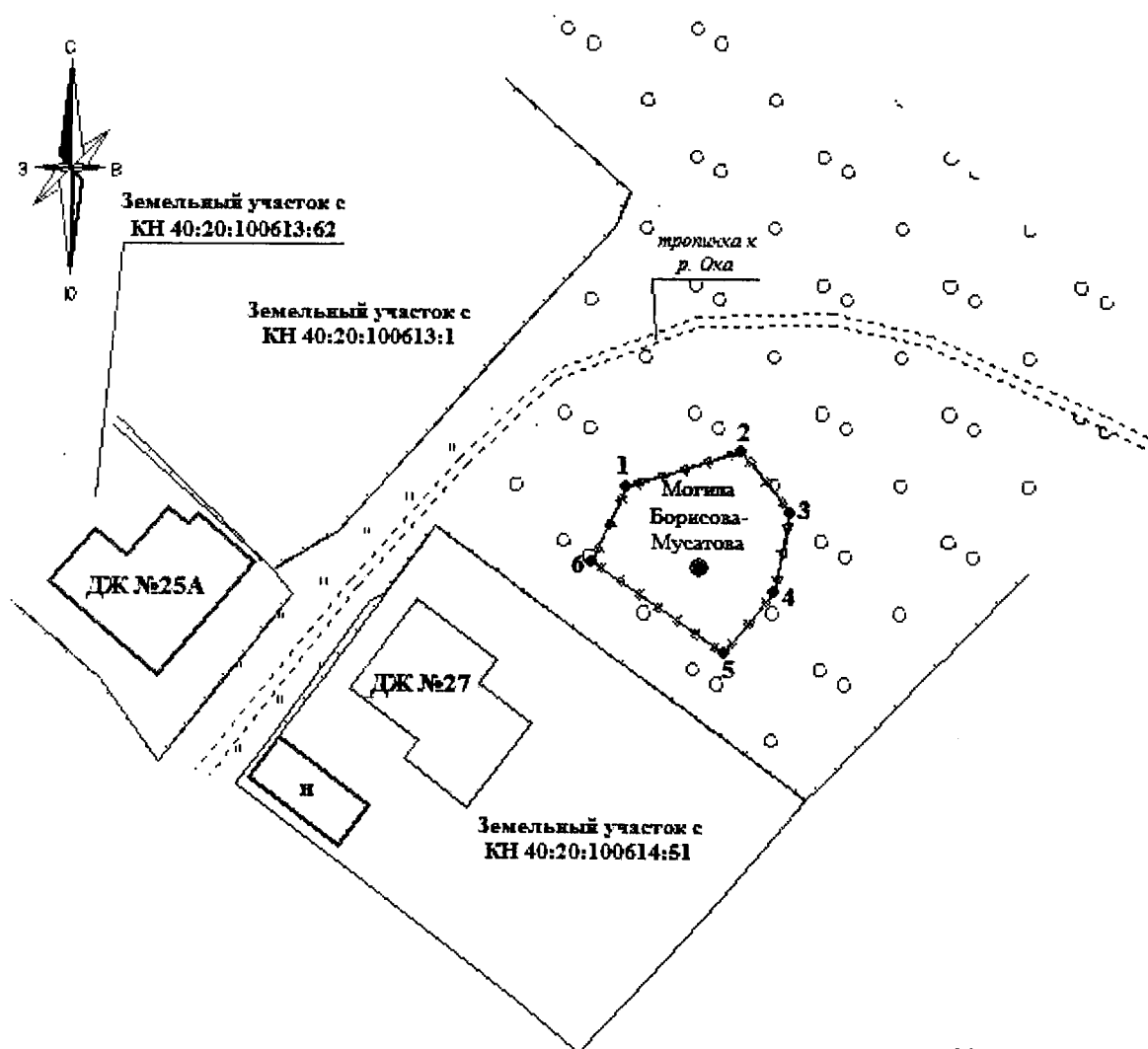
Юго-западная граница. От точки 5 – 11.95 м в северо-западном направлении вдоль ограды до точки 6.

Северо-западная граница. От точки 6 - 6.11 м в северо-восточном направлении вдоль ограды до точки 1.





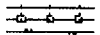



Координаты характерных точек (МСК) границы территории объекта культурного наследия федерального значения «Могила Борисова-Мусатова Виктора Эльпидифоровича (1870-1905)», расположенного по адресу: Калужская область, г. Таруса, старое кладбище

№ точек	X	Y	Дирекционный угол	Длина линии, м
Площадь 138 кв. м.				
1	454978.31	1360112.00	72.42602	8.96
2	454981.02	1360120.54	141.03783	5.89
3	454976.44	1360124.24	191.25320	6.01
4	454970.54	1360123.07	219.00558	6.03
5	454965.86	1360119.28	305.11329	11.95
6	454972.73	1360109.51	24.09295	6.11

Карта-схема границ территории объекта культурного наследия федерального значения «Могила Борисова-Мусатова Виктора Эльпидифоровича (1870-1905)», расположенного по адресу: Калужская область, г. Таруса, старое кладбище



Условные обозначения:

-  - объект культурного наследия
-  - граница территории объекта культурного наследия
-  - объекты капитального строительства
-  - проезжая часть, тротуары, замощения
-  - ограждения
-  - характерная точка объекта культурного наследия
-  - земельный участок, сведения о котором содержатся в ЕГРН
-  - газоны, клумбы (городское озеленение), огороды

Режим использования территории объекта культурного наследия федерального значения «Могила Борисова-Мусатова Виктора Эльпидифоровича (1870-1905)», расположенного по адресу: Калужская область, г. Таруса, старое кладбище

1. Территория объекта культурного наследия, включенного в единый государственный реестр объектов культурного наследия (памятников истории и культуры) народов Российской Федерации, относится к землям историко-культурного назначения.

2. На территории объекта культурного наследия разрешается:

- 2.1. реставрация, консервация, ремонт объекта культурного наследия;
- 2.2. консервация и музеефикация объектов культурного наследия, объектов археологического наследия, а также культурного слоя, на основании комплексных научно-исследовательских работ;
- 2.3. ремонт, реконструкция существующих дорог;
- 2.4. работы по сохранению и восстановлению элементов планировочной структуры территории объекта;
- 2.5. благоустройство территории с применением традиционных материалов (дерево, камень, кирпич), металлических изделий и элементов, изготовленных с применениемковки и литья;
- 2.6. проведение работ по восстановлению планировочной структуры, утраченных сооружений и зеленых насаждений;
- 2.7. проведение земляных и строительных работ при условии получения разрешения органа охраны объектов культурного наследия о возможности проведения работ в случае, если данные работы являются работами по сохранению объекта культурного наследия или его отдельных элементов, сохранению историко-градостроительной или природной среды объекта культурного наследия.

3. На территории объекта культурного наследия запрещается:

- 3.1. строительство объектов капитального строительства и увеличение объемно-пространственных характеристик, существующих на территории памятника объектов капитального строительства;
- 3.2. проведение земляных, строительных и иных работ, не являющихся работами по сохранению объекта культурного наследия или его отдельных элементов, сохранению историко-градостроительной и природной среды объекта культурного наследия;
- 3.3. градостроительная, хозяйственная и иная деятельность, создающая угрозу повреждения, разрушения или уничтожения объектов культурного наследия;
- 3.4. самовольная вырубка растительности, уничтожение травяного покрова;
- 3.5. прокладка наземных и воздушных инженерных сетей (коммуникаций);
- 3.6. размещение любых рекламных конструкций;
- 3.7. создание разрушающих вибрационных нагрузок динамическим воздействием на грунты в зоне их взаимодействия с объектами культурного наследия.