

**УПРАВЛЕНИЕ ПО ОХРАНЕ ОБЪЕКТОВ КУЛЬТУРНОГО НАСЛЕДИЯ  
КАЛУЖСКОЙ ОБЛАСТИ**

**ПРИКАЗ**

10 сентября 2019 года

№ 248

**Об утверждении границ и режима использования территории объекта культурного наследия регионального значения «Место, где русские войска разгромили корпус Понятовского», 1812 г., 1854 г., расположенного по адресу: Калужская область, г. Медынь, северная окраина города**


В соответствии с Федеральным законом «Об объектах культурного наследия (памятниках истории и культуры) народов Российской Федерации», приказом Министерства культуры Российской Федерации от 04.06.2015 № 1745 «Об утверждении требований к составлению проектов границ территорий объектов культурного наследия», постановлением Правительства Калужской области от 26.08.2015 № 481 «О создании управления по охране объектов культурного наследия Калужской области», (в ред. постановлений Правительства Калужской области от 31.08.2017 № 499, от 29.01.2018 № 56, от 10.10.2018 № 624) **ПРИКАЗЫВАЮ:**

1. Утвердить границы территории объекта культурного наследия регионального значения «Место, где русские войска разгромили корпус Понятовского», 1812 г., 1854 г., расположенного по адресу: Калужская область, г. Медынь, северная окраина города, согласно приложению № 1 к настоящему приказу.

2. Утвердить режим использования территории объекта культурного наследия регионального значения «Место, где русские войска разгромили корпус Понятовского», 1812 г., 1854 г., расположенного по адресу: Калужская область, г. Медынь, северная окраина города, согласно приложению № 2 к настоящему приказу.

3. Настоящий приказ вступает в силу по истечении десяти дней после его официального опубликования.

**Начальник управления**



**Е.Е. Чудаков**

**АДМИНИСТРАЦИЯ ГУБЕРНАТОРА КАЛУЖСКОЙ ОБЛАСТИ**

Зарегистрировано в Государственном реестре нормативных  
правовых актов исполнительных органов государственной власти  
Калужской области

Регистрационный № РР62

от "18" 09 2019.

**Описание границ территории объекта культурного наследия регионального значения «Место, где русские войска разгромили корпус Понятовского», 1812 г., 1854 г., расположенного по адресу: Калужская область, г. Медынь, северная окраина города**

Исходная точка 1 на границах территории объекта культурного наследия расположена на севере.

*Северо-восточная граница.* От точки 1 – 6.36 м в юго-восточном направлении до точки 2.

*Юго-восточная граница.* От точки 2 – 6.32 м в юго-западном направлении до точки 3.

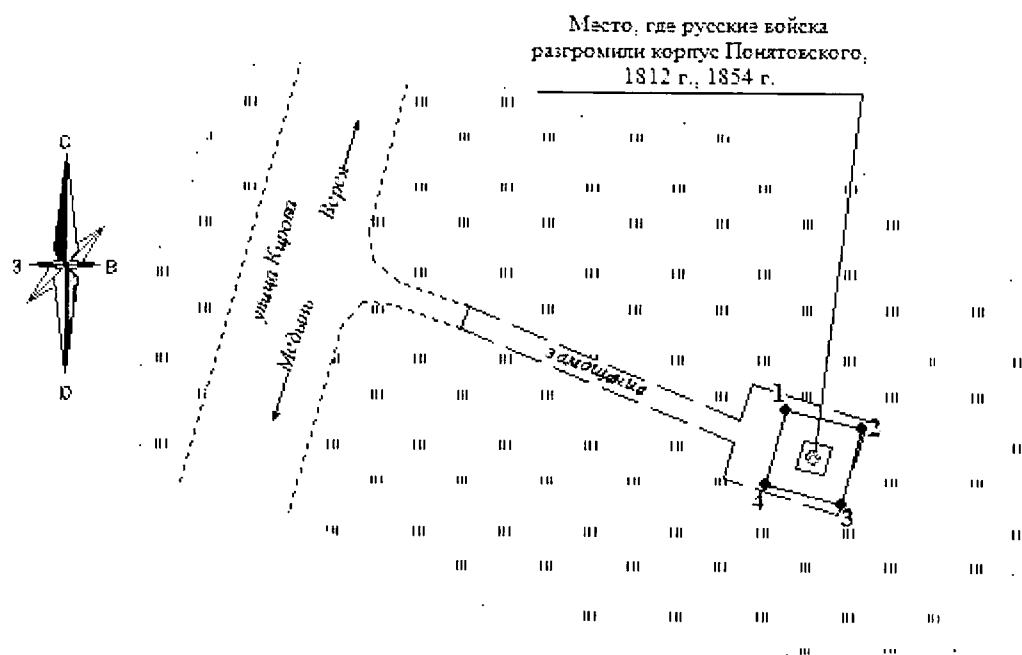
*Юго-западная граница.* От точки 3 – 6.36 м в северо-западном направлении до точки 4.

*Северо-западная граница.* От точки 4 - 6.32 м в северо-восточном направлении до точки 1.

**Координаты характерных точек (МСК) границы территории объекта культурного наследия регионального значения «Место, где русские войска разгромили корпус Понятовского», 1812 г., 1854 г., расположенного по адресу: Калужская область, г. Медынь, северная окраина города**





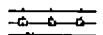



| № точек           | X         | Y          | Дирекционный угол | Длина линии, м |
|-------------------|-----------|------------|-------------------|----------------|
| Площадь 40 кв. м. |           |            |                   |                |
| 1                 | 482596.77 | 1274522.29 | 103.75716         | 6.36           |
| 2                 | 482595.26 | 1274528.46 | 194.93258         | 6.32           |
| 3                 | 482589.15 | 1274526.84 | 283.75716         | 6.36           |
| 4                 | 482590.66 | 1274520.66 | 14.93258          | 6.32           |

**Карта-схема границ территории объекта культурного наследия регионального значения «Место, где русские войска разгромили корпус Понятовского», 1812 г., 1854 г., расположенного по адресу: Калужская об. асть, г. Медынь, северная окраина города**



Масштаб 1:600

**Условные обозначения:**

-  - объект культурного наследия
-  - граница территории объекта культурного наследия
-  - объекты капитального строительства
-  - проезжая часть, тротуары, замощения
-  - ограждения
-  - характерная точка объекта культурного наследия
-  - земельный участок, сведения о котором содержатся в ЕИРН
-  - газоны, юмбы (городское озеленение), огороды

**Режим использования территории объекта культурного наследия регионального значения «Место, где русские войска разгромили корпус Понятовского», 1812 г., 1854 г., расположенного по адресу: Калужская область, г. Медынь, северная окраина города**

1. Территория объекта культурного наследия, включенного в единый государственный реестр объектов культурного наследия (памятников истории и культуры) народов Российской Федерации, относится к землям историко-культурного назначения.

2. На территории объекта культурного наследия разрешается:

- 2.1. реставрация, консервация, ремонт объекта культурного наследия;
- 2.2. консервация и музеефикация объектов культурного наследия, объектов археологического наследия, а также культурного слоя, на основании комплексных научно-исследовательских работ;
- 2.3. ремонт, реконструкция существующих дорог и проездов;
- 2.4. ремонт, реконструкция существующих инженерных сетей (коммуникаций) с последующей их прокладкой в подземные, с рекультивацией и благоустройством нарушенных земель;
- 2.5. работы по сохранению и восстановлению элементов планировочной структуры территории объекта;
- 2.6. благоустройство территории с применением традиционных материалов (дерево, камень, кирпич), металлических изделий и элементов, изготовленных с применениемковки и литья;
- 2.7. проведение работ по восстановлению планировочной структуры, утраченных сооружений и зеленых насаждений;
- 2.8. устройство современных сходов и ступеней, пандусов, подпорных стенок, откосов и ограждений для проведения работ по сохранению объектов культурного наследия;
- 2.9. проведение земляных и строительных работ при условии получения разрешения органа охраны объектов культурного наследия о возможности проведения работ в случае, если данные работы являются работами по сохранению объекта культурного наследия или его отдельных элементов, сохранению историко-градостроительной или природной среды объекта культурного наследия.

3. На территории объекта культурного наследия запрещается:

- 3.1. строительство объектов капитального строительства и увеличение объемно-пространственных характеристик существующих на территории памятника объектов капитального строительства;
- 3.2. проведение земляных, строительных и иных работ, не являющихся работами по сохранению объекта культурного наследия или его отдельных элементов, сохранению историко-градостроительной и природной среды объекта культурного наследия;
- 3.3. градостроительная, хозяйственная и иная деятельность, создающая угрозу повреждения, разрушения или уничтожения объектов культурного наследия;
- 3.4. самовольная вырубка растительности, уничтожение травяного покрова;
- 3.5. прокладка наземных и воздушных инженерных сетей (коммуникаций);

- 3.6.установка на фасадах, крышах объектов культурного наследия телеантенн, тарелок спутниковой связи и рекламных конструкций;
- 3.7.размещение любых рекламных конструкций;
- 3.8.создание разрушающих вибрационных нагрузок динамическим воздействием на грунты в зоне их взаимодействия с объектами культурного наследия.