

**УПРАВЛЕНИЕ ПО ОХРАНЕ ОБЪЕКТОВ КУЛЬТУРНОГО НАСЛЕДИЯ
КАЛУЖСКОЙ ОБЛАСТИ**

ПРИКАЗ

от 25 марта 2019 года

№ 55

Об утверждении границ и режима использования территории объекта культурного наследия регионального значения «Церковь Знамения», 1760 г., расположенного по адресу: Калужская область, г. Калуга, пос. Куровской



В соответствии с Федеральным законом «Об объектах культурного наследия (памятниках истории и культуры) народов Российской Федерации», приказом Министерства культуры Российской Федерации от 04.06.2015 № 1745 «Об утверждении требований к составлению проектов границ территорий объектов культурного наследия», постановлением Правительства Калужской области от 26.08.2015 № 481 «О создании управления по охране объектов культурного наследия Калужской области», (в ред. постановлений Правительства Калужской области от 31.08.2017 № 499, от 29.01.2018 № 56, от 10.10.2018 № 624), **ПРИКАЗЫВАЮ:**

1. Утвердить границы территории объекта культурного наследия регионального значения «Церковь Знамения», 1760 г., расположенного по адресу: Калужская область, г. Калуга, пос. Куровской, согласно приложению № 1 к настоящему приказу.

2. Утвердить режим использования территории объекта культурного наследия регионального значения «Церковь Знамения», 1760 г., расположенного по адресу: Калужская область, г. Калуга, пос. Куровской, согласно приложению № 2 к настоящему приказу.

3. Настоящий приказ вступает в силу по истечении десяти дней после его официального опубликования.

Начальник управления



Е.Е. Чудаков

**Описание границ территории объекта культурного наследия регионального
значения «Церковь Знамения», 1760 г., расположенного по адресу:
Калужская область, г. Калуга, пос. Куровской**

Исходная точка 1 на границах территории объекта культурного наследия расположена на северо-западе.

Северная граница. От точки 1 - 65,44 м по условной линии в восточном направлении до точки 2.

Восточная граница. От точки 2 – 49,19 м в южном направлении до точки 3.

Юго-восточная граница. От точки 3 – 16,04 м в юго-западном направлении до точки 7. Далее от точки 4.

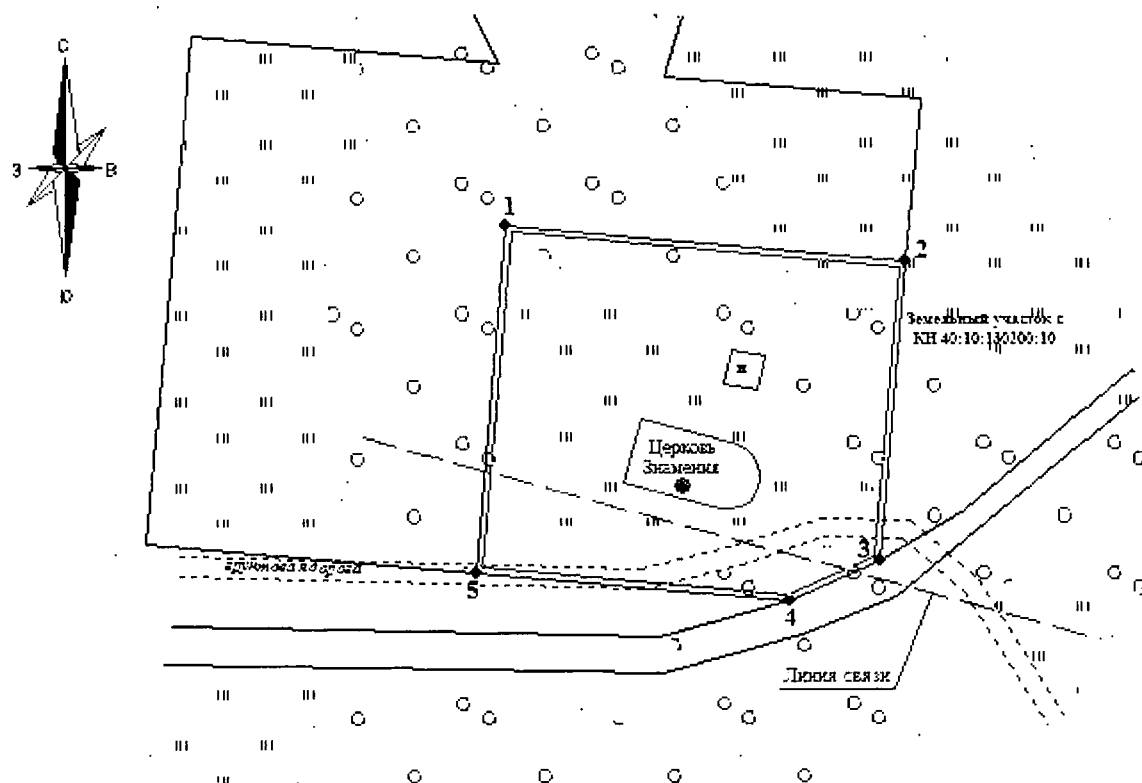
Южная граница. От точки 4 – 51,35 м в западном направлении от точки 5.

Западная граница. От точки 5 – 56,86 м в северном направлении до точки 1.

Координаты характерных точек (МСК) границы территории объекта культурного наследия регионального значения «Церковь Знамения», 1760 г., расположенного по адресу: Калужская область, г. Калуга, пос. Куровской

№№ точек	X	Y	Дирекционный угол	Длина линии, м
Площадь 3667 кв. м.				
1	400639.43	1279008.32	95.11764	65.44
2	400633.59	1279073.50	185.12103	49.19
3	400584.60	1279069.11	246.56694	16.04
4	400578.22	1279054.39	275.11764	51.35
5	400582.80	1279003.24	5.12103	56.86

**Карта-схема границ территории объекта культурного наследия регионального значения «Церковь Знамени», 1760 г., расположенного по адресу:
Калужская область, г. Калуга, пос. Куровской**



Масштаб 1:1000

Условные обозначения:

- | | |
|----|---|
| Φ | - объект культурного наследия |
| | - граница территории объекта культурного наследия |
| | - объекты капитального строительства |
| | - проезжая часть, тротуары, замощения |
| | - ограждения |
| ●1 | - характерная точка объекта культурного наследия |
| | - земельный участок, сведения о котором содержатся в ЕГРН |
| | - газоны, ютумбы (городское озеленение), огороды |

**Режим использования территории объекта культурного наследия регионального значения «Церковь Знамения», 1760 г., расположенного по адресу:
Калужская область, г. Калуга, пос. Куровской**

1. Территория объекта культурного наследия, включенного в единый государственный реестр объектов культурного наследия (памятников истории и культуры) народов Российской Федерации, относится к землям историко-культурного назначения.

2. На территории объекта культурного наследия разрешается:

2.1. реставрация, консервация, ремонт и приспособление объектов культурного наследия для современного использования;

2.2. консервация и музеефикация объектов культурного наследия, объектов археологического наследия, а также культурного слоя, на основании комплексных научно-исследовательских работ;

2.3. ремонт, реконструкция существующих дорог и проездов с использованием в дорожных покрытиях традиционных материалов;

2.4. ремонт, реконструкция существующих инженерных сетей (коммуникаций) с последующей их прокладкой в подземные, с рекультивацией и благоустройством нарушенных земель;

2.5. работы по сохранению и восстановлению элементов планировочной структуры территории объекта;

2.6. благоустройство территории с применением традиционных материалов (дерево, камень, кирпич), металлических изделий и элементов, изготовленных с применениемковки и литья;

2.7. проведение работ по восстановлению планировочной структуры, утраченных сооружений и зеленых насаждений;

2.8. устройство современных сходов и ступеней, пандусов, подпорных стенок, откосов и ограждений для проведения работ по сохранению объектов культурного наследия;

2.9. проведение земляных и строительных работ при условии получения разрешения органа охраны объектов культурного наследия о возможности проведения работ в случае, если данные работы являются работами по сохранению объекта культурного наследия или его отдельных элементов, сохранению историко-градостроительной или природной среды объекта культурного наследия.

3. На территории объекта культурного наследия запрещается:

3.1 строительство объектов капитального строительства и увеличение объемно-пространственных характеристик существующих на территории памятника объектов капитального строительства;

3.2. проведение земляных, строительных и иных работ, не являющихся работами по сохранению объекта культурного наследия или его отдельных элементов, сохранению историко-градостроительной и природной среды объекта культурного наследия;

- 3.3. градостроительная, хозяйственная и иная деятельность, создающая угрозу повреждения, разрушения или уничтожения объектов культурного наследия;
- 3.4. самовольная вырубка растительности, уничтожение травяного покрова;
- 3.5. прокладка наземных и воздушных инженерных сетей (коммуникаций);
- 3.6. установка на фасадах, крышах объектов культурного наследия кондиционеров, телеантенн, тарелок спутниковой связи и рекламных конструкций;
- 3.7. размещение любых рекламных конструкций;
- 3.8. создание разрушающих вибрационных нагрузок динамическим воздействием на грунты в зоне их взаимодействия с объектами культурного наследия.