

**УПРАВЛЕНИЕ ПО ОХРАНЕ ОБЪЕКТОВ КУЛЬТУРНОГО НАСЛЕДИЯ
КАЛУЖСКОЙ ОБЛАСТИ**

ПРИКАЗ

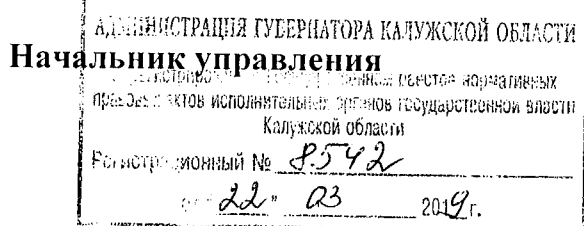
от 12 марта 2019 года


№ 34

Об утверждении границ и режима использования территории объекта культурного наследия регионального значения «Гимназия мужская, 1782-1785 гг. – нач. XX в.», расположенного по адресу: г. Калуга, ул. Ленина, д. 83/2

В соответствии с Федеральным законом «Об объектах культурного наследия (памятниках истории и культуры) народов Российской Федерации», приказом Министерства культуры Российской Федерации от 04.06.2015 № 1745 «Об утверждении требований к составлению проектов границ территорий объектов культурного наследия», постановлением Правительства Калужской области от 26.08.2015 № 481 «О создании управления по охране объектов культурного наследия Калужской области», (в ред. постановлений Правительства Калужской области от 31.08.2017 № 499, от 29.01.2018 № 56, от 10.10.2018 № 624), **ПРИКАЗЫВАЮ:**

1. Утвердить границы территории объекта культурного наследия регионального значения «Гимназия мужская, 1782-1785 гг. – нач. XX в.», расположенного по адресу: г. Калуга, ул. Ленина, д. 83/2, согласно приложению № 1 к настоящему приказу.
2. Утвердить режим использования территории объекта культурного наследия регионального значения «Гимназия мужская, 1782-1785 гг. – нач. XX в.», расположенного по адресу: г. Калуга, ул. Ленина, д. 83/2, согласно приложению № 2 к настоящему приказу.
3. Настоящий приказ вступает в силу по истечении десяти дней после его официального опубликования.




Е.Е. Чудаков

Описание границ территории объекта культурного наследия регионального значения «Гимназия мужская, 1782-1785 гг. – нач. XX в.», расположенного по адресу: г. Калуга, ул. Ленина, д. 83/2

Границы территории объекта культурного наследия регионального значения находятся в границах существующего и поставленного на государственный кадастровый учет земельного участка кадастровый номер № 40:26:000322:64, установлено относительно ориентира, расположенного в границах участка.

Почтовый адрес ориентира: Калужская область, г Калуга, ул. Ленина, д 83/2.

Точка 1 совпадает с крайней юго-западной точкой угла здания по ул. Ленина, д. 83/2.

Западная граница. В северо-восточном направлении вдоль цоколя здания по ул. Ленина, по границе земельного участка кадастровый номер № 40:26:000322:64, от точки 1, минуя точки 2-12, до точки 13 – 85,93м.

Северная граница. В восточном направлении вдоль цоколя здания по ул. Дзержинского, по границе земельного участка кадастровый номер № 40:26:000322:64, от точки 13, минуя точки 14-23, до точки 24 – 29,24м.

Восточная граница. В южном направлении, вдоль цоколя здания по ул. Луначарского, по границе земельного участка кадастровый номер № 40:26:000322:64., от точки 24, минуя точки 25-37, до точки 38 – 66,96м

Южная граница. Вдоль существующего ограждения, в - западном направлении, по границе земельного участка кадастровый номер № 40:26:000322:64, от точки 38, минуя точки 39-42, до точки 43- 40,7м, далее в юго-западном направлении от точки 43 до точки 44 – 18,59м, далее от точки 44, вдоль условной линии северной стороны фасада объекта регионального «Дом директора гимназии, 1835 г.», 1835 г , до точки 1 – 25,74м.

**Координаты характерных точек (МСК) границы территории объекта
культурного наследия регионального значения «Гимназия мужская, 1782-1785
гг. – нач. XX в.», расположенного по адресу: г. Калуга, ул. Ленина, д. 83/2**


Общая площадь: 3 688.73 кв.м

Номер точки	Координаты		Дирекционный угол	Расстояние
	X	Y		
1	430303.994	1300518.172	43° 35'	14.02 м
2	430314.150	1300527.840	131° 43'	0.99 м
3	430313.490	1300528.580	40° 35'	28.59 м
4	430335.200	1300547.180	311° 38'	1.2 м
5	430336.000	1300546.280	53° 58'	2.04 м
6	430337.200	1300547.930	298° 59'	1.9 м
7	430338.120	1300546.270	41° 09'	1.9 м
8	430339.550	1300547.520	131° 15'	1.41 м
9	430338.620	1300548.580	41° 24'	2.15 м
10	430340.230	1300550.000	130° 51'	0.49 м
11	430339.910	1300550.370	41° 19'	30.74 м
12	430363.000	1300570.670	339° 02'	0.5 м
13	430363.470	1300570.490	41° 48'	1.65 м
14	430364.700	1300571.590	66° 37'	1.29 м
15	430365.210	1300572.770	91° 38'	2.09 м
16	430365.150	1300574.860	159° 02'	0.5 м

Номер точки	Координаты		Дирекционный угол	Расстояние
	X	Y		
17	430364.680	1300575.040	112° 55'	5.49 м
18	430362.540	1300580.100	23° 29'	0.5 м
19	430363.000	1300580.300	112° 56'	9.96 м
20	430359.120	1300589.470	203° 29'	0.5 м
21	430358.660	1300589.270	112° 53'	5.5 м
22	430356.520	1300594.340	63° 56'	0.5 м
23	430356.740	1300594.790	129° 51'	1.26 м
24	430355.930	1300595.760	143° 22'	1.41 м
25	430354.800	1300596.600	164° 22'	1.48 м
26	430353.370	1300597.000	180° 29'	1.16 м
27	430352.210	1300596.990	243° 56'	0.5 м
28	430351.990	1300596.540	181° 57'	6.7 м
29	430345.290	1300596.310	91° 28'	1.55 м
30	430345.250	1300597.860	181° 30'	1.9 м
31	430343.350	1300597.810	271° 28'	1.55 м
32	430343.390	1300596.260	181° 58'	22.69 м
33	430320.710	1300595.480	92° 32'	0.9 м
34	430320.670	1300596.380	182° 10'	5.54 м
35	430315.130	1300596.170	271° 54'	0.9 м

Номер точки	Координаты		Дирекционный угол	Расстояние
	X	Y		
36	430315.160	1300595.270	181° 54'	13.8 м
37	430301.370	1300594.810	182° 35'	6.88 м
38	430294.500	1300594.500	272° 17'	0.25 м
39	430294.510	1300594.250	0° 0'	0.25 м
40	430294.760	1300594.250	271° 35'	13.69 м
41	430295.140	1300580.570	260° 13'	5.65 м
42	430294.180	1300575.000	275° 16'	20.86 м
43	430296.100	1300554.230	241° 58'	18.59 м
44	430287.366	1300537.816	310° 14'	25.74 м

Карта-схема границ территории объекта культурного наследия регионального значения «Гимназия мужская, 1782-1785 гг. – нач. XX в.», расположенного по адресу: г. Калуга, ул. Ленина, д. 83/2



Масштаб 1:500

Режим использования территории объекта культурного наследия регионального значения «Гимназия мужская, 1782-1785 гг. – нач. XX в.», расположенного по адресу: г. Калуга, ул. Ленина, д. 83/2

1. Территория объекта культурного наследия, включенного в единый государственный реестр объектов культурного наследия (памятников истории и культуры) народов Российской Федерации, относится к землям историко-культурного назначения.

2. На территории объекта культурного наследия разрешается:

2.1. реставрация, консервация, ремонт и приспособление объектов культурного наследия для современного использования;

2.2. консервация и музеефикация объектов культурного наследия, объектов археологического наследия, а также культурного слоя, на основании комплексных научно-исследовательских работ;

2.3. ремонт, реконструкция существующих дорог и проездов с использованием в дорожных покрытиях традиционных материалов;

2.4. ремонт, реконструкция существующих инженерных сетей (коммуникаций) с последующей их прокладкой в подземные, с рекультивацией и благоустройством нарушенных земель;

2.5. работы по сохранению и восстановлению элементов планировочной структуры территории объекта;

2.6. благоустройство территории с применением традиционных материалов (дерево, камень, кирпич), металлических изделий и элементов, изготовленных с применениемковки и литья;

2.7. проведение работ по восстановлению планировочной структуры, утраченных сооружений и зеленых насаждений;

2.8. устройство современных сходов и ступеней, пандусов, подпорных стенок, откосов и ограждений для проведения работ по сохранению объектов культурного наследия;

2.9. проведение земляных и строительных работ при условии получения разрешения органа охраны объектов культурного наследия о возможности проведения работ в случае, если данные работы являются работами по сохранению объекта культурного наследия или его отдельных элементов, сохранению историко-градостроительной или природной среды объекта культурного наследия.

3. На территории объекта культурного наследия запрещается:

3.1. строительство объектов капитального строительства и увеличение объемно-пространственных характеристик существующих на территории памятника объектов капитального строительства;

3.2. проведение земляных, строительных и иных работ, не являющихся работами по сохранению объекта культурного наследия или его отдельных элементов, сохранению историко-градостроительной и природной среды объекта культурного наследия;

3.3.градостроительная, хозяйственная и иная деятельность, создающая угрозу повреждения, разрушения или уничтожения объектов культурного наследия;

3.4.самовольная вырубка растительности, уничтожение травяного покрова;

3.5.прокладка наземных и воздушных инженерных сетей (коммуникаций);

3.6.установка на фасадах, крышах объектов культурного наследия кондиционеров, телеантенн, тарелок спутниковой связи и рекламных конструкций;

3.7.размещение любых рекламных конструкций;

3.8.создание разрушающих вибрационных нагрузок динамическим воздействием на грунты в зоне их взаимодействия с объектами культурного наследия.