

**УПРАВЛЕНИЕ ПО ОХРАНЕ ОБЪЕКТОВ КУЛЬТУРНОГО НАСЛЕДИЯ
КАЛУЖСКОЙ ОБЛАСТИ**

ПРИКАЗ

от 16 февраля 2018 года

№ 45

О включении в единый государственный реестр объектов культурного наследия (памятников истории и культуры) народов Российской Федерации выявленного объекта культурного наследия «Церковь Пятницкая», 1765 г.

В соответствии с Федеральным законом «Об объектах культурного наследия (памятниках истории и культуры) народов Российской Федерации», Законом Калужской области «Об объектах культурного наследия (памятниках истории и культуры) народов Российской Федерации, расположенных на территории Калужской области», постановлением Правительства Калужской области от 26.08.2015 № 481 «О создании управления по охране объектов культурного наследия Калужской области» (в ред. постановлений Правительства Калужской области от 31.08.2017 № 499, от 29.01.2018 № 56), постановлением Правительства Калужской области от 22.01.2018 № 36 «Об утверждении Порядка принятия решения о включении объекта культурного наследия регионального значения или объекта культурного наследия местного (муниципального) значения в единый государственный реестр объектов культурного наследия (памятников истории и культуры) народов Российской Федерации», актом государственной историко-культурной экспертизы от 13 июня 2017 года по обоснованию включения в единый государственный реестр объектов культурного наследия и определению категории историко-культурного значения выявленного объекта культурного наследия «Церковь Пятницкая», 1765 г., находящегося по адресу: Калужская область, Мосальский район, г. Мосальск, на холме между ул. Дзержинского и ул. Советская (подготовлен экспертом, аттестованным Министерством культуры Российской Федерации, И.Ю. Яровым) **ПРИКАЗЫВАЮ:**

1. Включить выявленный объект культурного наследия «Церковь Пятницкая», 1765 г., расположенный по адресу: Калужская область, Мосальский район, г. Мосальск, на холме между ул. Дзержинского и ул. Советская, в единый государственный реестр объектов культурного наследия (памятников истории и культуры) народов Российской Федерации в качестве объекта культурного наследия регионального значения и установить вид данного объекта – памятник.

2. Утвердить предмет охраны объекта культурного наследия регионального значения «Церковь Пятницкая», 1765 г. согласно приложению № 1 к настоящему приказу.

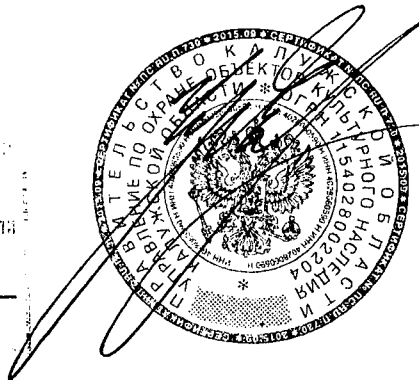

3. Утвердить границы территории объекта культурного наследия регионального значения «Церковь Пятницкая», 1765 г. согласно приложению № 2

(текстовое описание с перечнем координат характерных точек) и приложению № 3 (графическое описание) к настоящему приказу.

4. Утвердить режим использования территории объекта культурного наследия регионального значения «Церковь Пятницкая», 1765 г. согласно приложению № 4 к настоящему приказу.

5. Настоящий приказ вступает в силу по истечении десяти дней после его официального опубликования.

Начальник управления



Е.Е. Чудаков

Описание особенностей объекта культурного наследия регионального значения «Церковь Пятницкая», 1765 г., являющихся основаниями для включения его в реестр и подлежащих обязательному сохранению (предмет охраны объекта культурного наследия)

Предметом охраны объекта культурного наследия являются:

- ландшафтно-градостроительная характеристика здания, являющегося организующей формой обширного пространства, уникального по сохранности своих природных и исторических качеств;
- объемно-пространственная структура церкви, состоящая из объемов высокого 3-светного четверика храма, увенчанного высокими барабанами бывшего пятиглавия, 5-гранной в плане апсиды и более широкой и пониженной трапезной;
- количество, осевое расположение, габариты и форма оконных и дверных проемов: нижних проемов окон и окон 2-го света четверика, имеющих эллиптические перемычки; проемов окон 3-го света четверика, имеющих прямые перемычки и усложненных расширениями по высоте с плавными переходами к этим расширениям; круглых проемов 2-го света в трапезной; арочных проемов входов;
- материал капитальных стен – кирпич;
- композиционные решения и оформление фасадов, включая симметричную организацию фасадов храма и трапезной, пилястры на флангах и антаблементы в завершении фасадов всех объемов, крупные круглые ложные люкарны с профилированным обрамлением на осях фасадов четверика, разнообразное оформление оконных и входных проемов: двойные ниши нижних окон – простые прямоугольные и профилированные с вогнутыми верхними углами и гирьками; ниши окон 2-го света четверика – с профилированными эллиптическими перемычками, фланкированные полуколонками; ниши окон 3-го света четверика – профилированные, усложненные округлыми подвышениями, понижениями и расширениями; профилированные обрамления входов;
- поверхности наружных стен, сохранивших остатки штукатурки;
- пространственно-планировочная структура интерьера, определяемая разделением церкви на храм, трапезную и апсиду; связи арочными проемами между храмом и трапезной, храмом и апсидой; арочные оконные проемы храма в профилированных тянутых наличниках, с лепными филенками на откосах и лепными филенками с розетками в арках; арочные оконные проемы в трапезной и апсиде; сомкнутый свод, с профилированным карнизом в основании, храма; цилиндрические своды трапезной и апсиды.

**Описание местоположения границ объекта культурного наследия
регионального значения «Церковь Пятницкая», 1765 г.**

Исходная точка 1 на границах территории объекта культурного наследия расположена на западе.

Северо-западная граница. От точки № 1 – 44 м на северо-восток по условной линии (вдоль северного фасада объекта культурного наследия) до т. № 2.

Северо-восточная граница. От точки № 2 – 24 м на юго-восток по условной линии (вдоль бровки склона холма) до т. № 3.

Юго-восточная граница. От точки № 3 – 62 м на юго-запад по условной линии (вдоль южного фасада объекта культурного наследия) до т. № 4.

Юго-западная граница. От точки № 4 – 10 м на северо-восток по условной (вдоль бровки склона холма) линии до т. № 5; далее – 13 м на северо-запад по условной линии (вдоль бровки склона холма) до т. № 5.

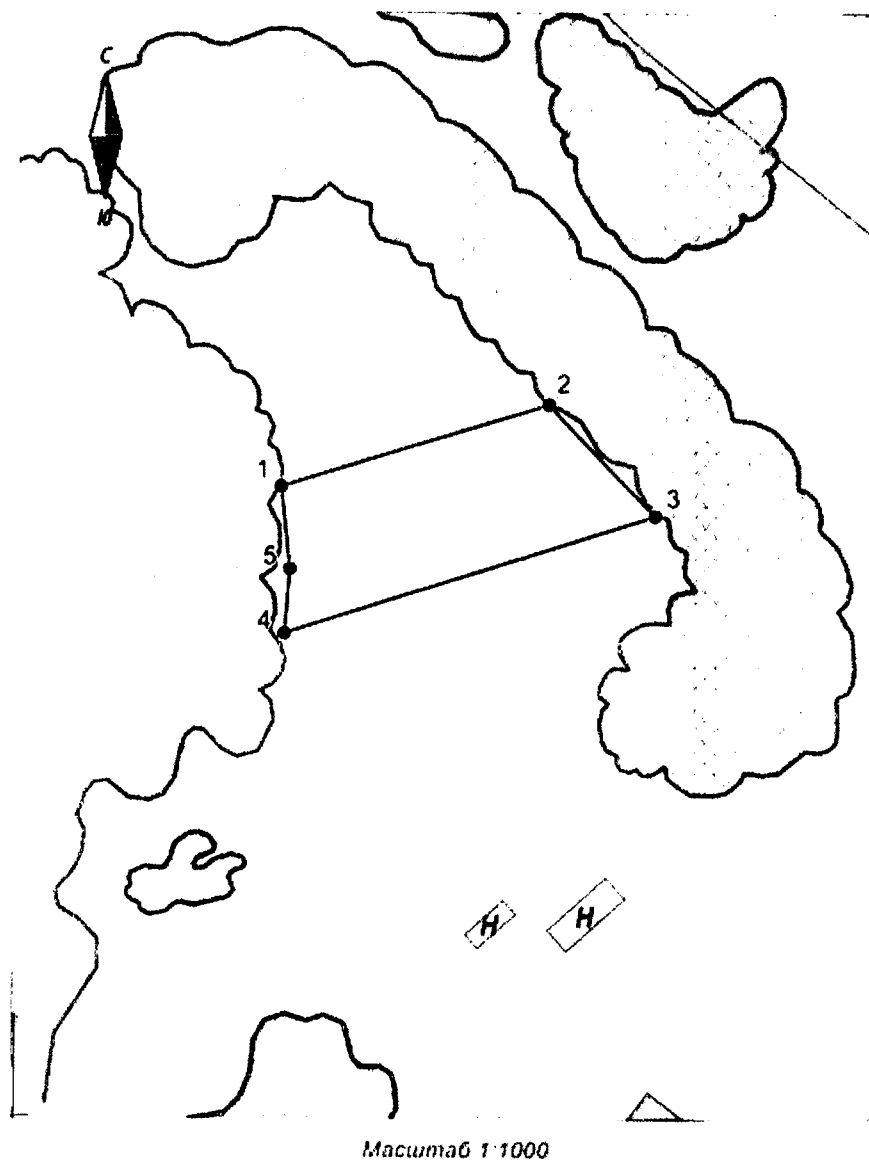
**Координаты
характерных точек (МСК) границ территории объекта культурного наследия
«Пятницкая церковь», 1765 г.**

Площадь территории – 1158 кв. м

№№ точек	X	Y
1	42733.04	1217386.01
2	427352.02	1217428.31
3	427334.41	1217445.31
4	427315.82	1217386.63
5	427325.97	1217387.42
1	427339.04	1217386.01

Приложение № 3
к приказу управления по охране объектов
культурного наследия Калужской области
от 16 февраля 2018 № 45

КАРТА-СХЕМА
границ территории объекта культурного наследия
«Церковь Пятницкая», 1765 г.
(Калужская обл., Мосальский р-н, г. Мосальск, на холме между ул. Держинского и ул. Советская)



Условные обозначения

	Границы территории объекта культурного наследия
	Объект культурного наследия
• 1	Точка опоры геодезической сети

Эксперт

Яровой И. Ю.

**Режим использования территории объекта культурного наследия
«Церковь Пятницкая», 1765 г.**

1. Территория объекта культурного наследия регионального значения «Церковь Пятницкая», 1765 г. относится к землям историко-культурного назначения.

2. На территории объекта культурного наследия разрешается:

2.1. реставрация, консервация, ремонт и приспособление объекта культурного наследия для современного использования;

2.2. консервация и музеефикация объекта культурного наследия, объектов археологического наследия, а также культурного слоя, на основании комплексных научно-исследовательских работ;

2.3. ремонт, реконструкция существующих инженерных сетей (коммуникаций) с последующей их прокладкой в подземные, с рекультивацией и благоустройством нарушенных земель;

2.4. работы по сохранению и восстановлению элементов планировочной структуры территории ансамбля;

2.5. благоустройство территории с применением традиционных материалов (дерево, камень, кирпич), металлических изделий и элементов, изготовленных с применениемковки и литья;

2.6. проведение работ по восстановлению планировочной структуры, утраченных сооружений и зеленых насаждений;

2.7. санитарные рубки при условии проведения работ по сохранению старовозрастных деревьев;

2.8. устройство современных сходов и ступеней, пандусов, подпорных стенок, откосов и ограждений для проведения работ по сохранению объекта культурного наследия;

2.9. проведение всех видов земляных и строительных работ при условии обязательного археологического наблюдения;

3. На территории объекта культурного наследия запрещается:

3.1. строительство зданий и сооружений, за исключением работ, указанных в п. 2 настоящего регламента;

3.2. градостроительная, хозяйственная и иная деятельность, создающая угрозу повреждения, разрушения или уничтожения объектов культурного наследия;

3.3. самовольная вырубка растительности, уничтожение травяного покрова;

3.4. прокладка наземных и воздушных инженерных сетей (коммуникаций);

3.5. установка на фасадах, крыше объекта культурного наследия кондиционеров, телеантенн, тарелок спутниковой связи и рекламных конструкций;

3.6. размещение любых рекламных конструкций;

3.7. создание разрушающих вибрационных нагрузок динамическим воздействием на грунты в зоне их взаимодействия с объектом культурного наследия.