



Государственная регистрация
от 22.05.2026 № ГР/358/2026

СЛУЖБА ГОСУДАРСТВЕННОЙ ОХРАНЫ ОБЪЕКТОВ КУЛЬТУРНОГО НАСЛЕДИЯ КАЛИНИНГРАДСКОЙ ОБЛАСТИ

П Р И К А З

22 мая 2026 г. № 225
Калининград

О включении выявленного объекта культурного наследия в единый государственный реестр объектов культурного наследия (памятников истории и культуры) народов Российской Федерации в качестве объекта культурного наследия местного (муниципального) значения «Памятный знак Советскому Солдату - Победителю», 1975 год, Калининградская область, город Багратионовск, на пересечении улиц Калининградская и Дружбы, и об утверждении предмета охраны объекта культурного наследия, границ и режима использования территории объекта культурного наследия

В соответствии с Федеральным законом от 25 июня 2002 года № 73-ФЗ «Об объектах культурного наследия (памятниках истории и культуры) народов Российской Федерации», постановлением Правительства Калининградской области от 02 декабря 2014 года № 804 «О Службе государственной охраны объектов культурного наследия Калининградской области», с актом государственной историко-культурной экспертизы, проведенной аттестованным государственным экспертом Бубликом В.Н., **п р и к а з ы в а ю:**

1. Включить в единый государственный реестр объектов культурного наследия (памятников истории и культуры) народов Российской Федерации (далее – единый реестр) в качестве объекта культурного наследия местного (муниципального) значения памятник «Памятный знак Советскому Солдату - Победителю», 1975 год, Калининградская область, город Багратионовск, на пересечении улиц Калининградская и Дружбы (далее – объект культурного наследия).

2. Признать утратившим силу приказ Службы государственной охраны объектов культурного наследия Калининградской области от 17 сентября 2020 года № 290 «О включении объекта, обладающего признаками объекта культурного наследия, «Памятный знак Советскому Солдату - Победителю», 1975 год, Калининградская область, город Багратионовск, улица Дружбы, на пересечении улиц Калининградская, Дружбы и Вокзальная, в перечень выявленных объектов культурного наследия Калининградской области».

3. Утвердить прилагаемые предметы охраны объекта культурного

наследия.

4. Утвердить прилагаемые границы и режим использования территории объекта культурного наследия.

5. Первому заместителю руководителя (директора) Службы государственной охраны объектов культурного наследия Калининградской области (Ефимовой О.А.):

1) направить копию настоящего приказа в администрацию муниципального образования «Багратионовский муниципальный округ Калининградской области»;

2) обеспечить направление сведений об объекте культурного наследия в Управление Федеральной службы государственной регистрации, кадастра и картографии по Калининградской области для внесения в Единый государственный реестр недвижимости;

3) направить копию настоящего приказа в государственное бюджетное учреждение Калининградской области «Центр кадастровой оценки и мониторинга недвижимости» в целях размещения актуальной информации в государственной информационной системе Калининградской области «Обеспечение градостроительной деятельности на территории Калининградской области с функциями автоматизированной информационно-аналитической поддержки осуществления полномочий в области градостроительной деятельности»;

4) обеспечить направление в Министерство культуры Российской Федерации заявления о регистрации в едином реестре объекта культурного наследия;


5) подготовить лицам, являющимся собственниками или иными законными владельцами объекта культурного наследия, уведомление о включении в единый реестр объекта культурного наследия.

6. Контроль исполнения настоящего приказа оставляю за собой.

7. Приказ подлежит государственной регистрации.

8. Приказ вступает в силу по истечении десяти дней после дня его официального опубликования.

Исполняющая обязанности
руководителя (директора)



О.А. Ефимова

УТВЕРЖДЕНЫ

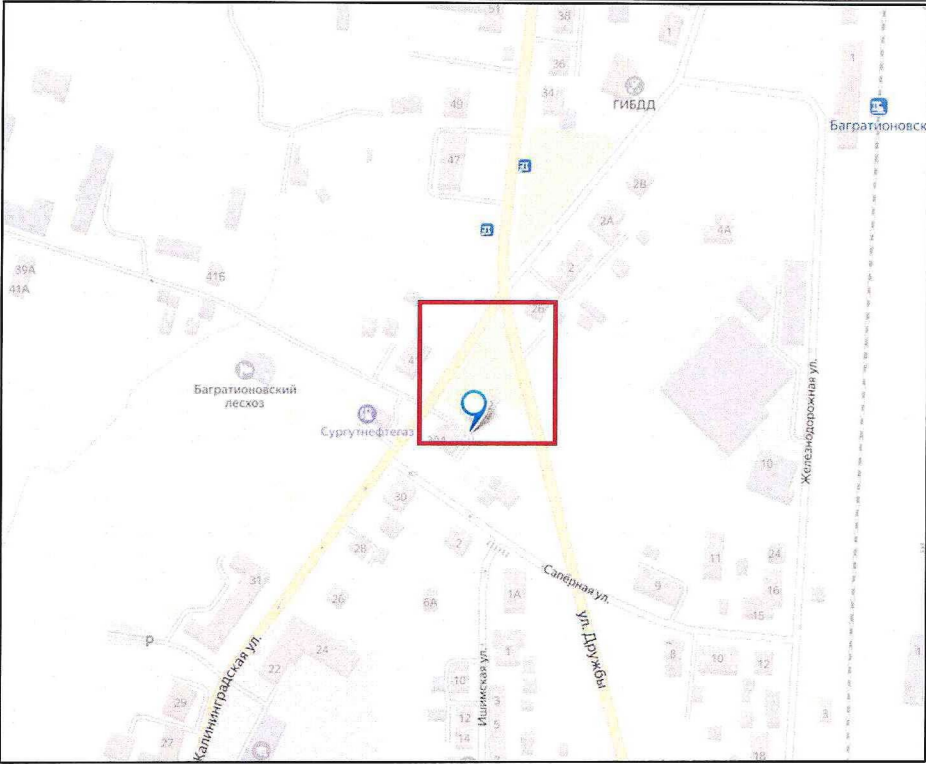
приказом Службы государственной
охраны объектов культурного
наследия Калининградской области
от 22 мая 2026 года № 225

ПРЕДМЕТЫ ОХРАНЫ

**объекта культурного наследия местного (муниципального) значения
«Памятный знак Советскому Солдату - Победителю», 1975 год, Калининградская область,
город Багратионовск, на пересечении улиц Калининградская и Дружбы**

Особенностями объекта культурного наследия местного (муниципального) значения «Памятный знак Советскому Солдату - Победителю», 1975 год, Калининградская область, город Багратионовск, на пересечении улиц Калининградская и Дружбы (далее – Памятный знак, ОКН «Памятный знак»), являющимися основаниями для включения его в единый государственный реестр объектов культурного наследия (памятников истории и культуры) народов Российской Федерации и подлежащих обязательному сохранению (предметы охраны), являются:

Таблица 1

Наименование предмета охраны	Изображение предмета охраны	Краткое описание предмета охраны
<p>1.Существующее месторасположение памятного знака в структуре города</p>	 <p>Место расположения памятника на карте города Багратионовска.</p>	<p>Памятный знак Советскому Солдату – Победителю расположен в северо-восточной части города Багратионовска, на пересечении улицы Дружбы и улицы Калининградской.</p>

2. Объемно-пространственное построение территории.



Вид на памятный знак с пересечения улицы Дружбы и улицы Калининградской.

Прямоугольная в плане площадка, ориентированная по оси запад-восток, на которой в центре установлен большой валун, с установленной в нише памятной плитой.


3. Композиция воинского мемориала



Вид с севера.

По центральной оси площадки расположена композиция объекта.

Памятный знак представлен валуном, установленным на замощенной тротуарной площадке.



Вид с запада.



Вид с востока.



Вид с юга.

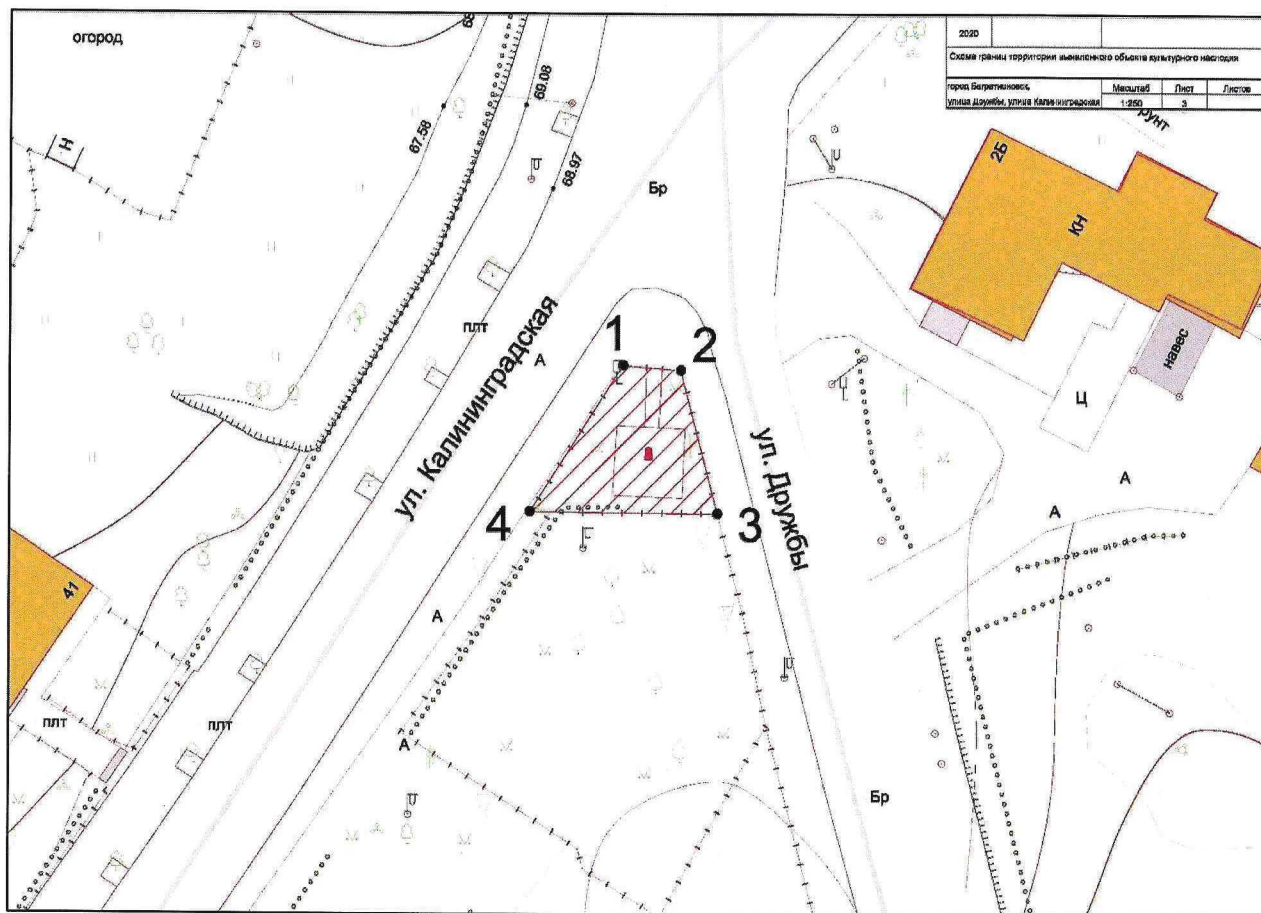
4. Табличка с текстом
(северная сторона)



На лицевой (северной) стороне валуна прикреплена табличка с надписью: «Советскому солдату-Победителю в Великой Отечественной войне 1941-1945 гг. Памятный знак установлен в честь 30-летия Победы Советского Союза над фашистской Германией. Благодарные потомки. Май 1975 г.».

ГРАНИЦЫ территории ОКН «Памятный знак»

Глава 1. Схема границ территории ОКН «Памятный знак»



Глава 2. Каталог координат характерных точек границы территории ОКН «Памятный знак»

Таблица 2

№ п/п	Номер характерной точки	Координата		Средняя квадратическая погрешность местоположения характерных точек, м
		X	Y	
1	1	318 860,260	1 197 765,120	0,1
2	2	318 859,879	1 197 769,488	0,1
3	3	318 849,099	1 197 772,261	0,1
4	4	318 849,234	1 197 758,053	0,1
5	1	318 860,260	1 197 765,120	0,1

Глава 3. Режим использования территории ОКН «Памятный знак»

1. В границах территории объекта культурного наследия запрещается:
 - 1) строительство объектов капитального строительства;
 - 2) увеличение объемно-пространственных характеристик объектов капитального строительства, существующих на территории объекта культурного наследия;
 - 3) проведение земляных, строительных, мелиоративных и иных работ, за исключением работ по сохранению объекта культурного наследия или его отдельных элементов, сохранению историко-градостроительной или природной среды объекта культурного наследия;
 - 4) ведение хозяйственной деятельности, не направленной на обеспечение функционирования объекта культурного наследия в современных условиях;
 - 5) ведение хозяйственной деятельности, противоречащей требованиям обеспечения сохранности объекта культурного наследия.
 2. В границах территории объекта культурного наследия разрешается:
 - 1) проведение работ по сохранению объекта культурного наследия;
 - 2) проведение работ по сохранению историко-градостроительной или природной среды объекта культурного наследия;
 - 3) ведение хозяйственной деятельности, не противоречащей требованиям обеспечения сохранности объекта культурного наследия и позволяющей обеспечить функционирование объекта культурного наследия в современных условиях.
-