



**СЛУЖБА ГОСУДАРСТВЕННОЙ ОХРАНЫ ОБЪЕКТОВ
КУЛЬТУРНОГО НАСЛЕДИЯ КАЛИНИНГРАДСКОЙ ОБЛАСТИ**

П Р И К А З

25 марта 2026 г. № 113
Калининград

О включении выявленного объекта культурного наследия в единый государственный реестр объектов культурного наследия (памятников истории и культуры) народов Российской Федерации в качестве объекта культурного наследия местного (муниципального) значения «Братская могила 8 русских и 1 немецкого воинов, погибших в сентябре 1914 года», 1914 год, Калининградская область, Черняховский район, поселок Володаровка, улица Механическая, и об утверждении предмета охраны объекта культурного наследия, границ и режима использования территории объекта культурного наследия

В соответствии с Федеральным законом от 25 июня 2002 года № 73-ФЗ «Об объектах культурного наследия (памятниках истории и культуры) народов Российской Федерации», постановлением Правительства Калининградской области от 02 декабря 2014 года № 804 «О Службе государственной охраны объектов культурного наследия Калининградской области», с актом государственной историко-культурной экспертизы, проведенной аттестованным государственным экспертом Бубликом В.Н., **п р и к а з ы в а ю:**

1. Включить в единый государственный реестр объектов культурного наследия (памятников истории и культуры) народов Российской Федерации (далее – единый реестр) в качестве объекта культурного наследия местного (муниципального) значения памятник «Братская могила 8 русских и 1 немецкого воинов, погибших в сентябре 1914 года», 1914 год, Калининградская область, Черняховский район, поселок Володаровка, улица Механическая (далее – объект культурного наследия).

2. Исключить из перечня выявленных объектов культурного наследия, утвержденного приказом Службы государственной охраны объектов культурного наследия Калининградской области от 19 декабря 2014 года № 121 «О внесении изменений и дополнений в приказ от 28 марта 2011 года № 17 «О выявленных объектах культурного наследия», объект: «Братская могила 8 русских и 1 немецкого воинов, погибших в сентябре 1914 года», 1914 год, Калининградская область, Черняховский район, поселок Володаровка, западная часть поселка.».

3. Утвердить прилагаемые предметы охраны объекта культурного наследия.

4. Утвердить прилагаемые границы и режим использования территории объекта культурного наследия.

5. Первому заместителю руководителя (директора) Службы государственной охраны объектов культурного наследия Калининградской области (О.А. Ефимовой):

1) направить копию настоящего приказа в администрацию муниципального образования «Черняховский муниципальный округ Калининградской области»;

2) обеспечить направление сведений об объекте культурного наследия в Управление Федеральной службы государственной регистрации, кадастра и картографии по Калининградской области для внесения в Единый государственный реестр недвижимости;

3) направить копию настоящего приказа в государственное бюджетное учреждение Калининградской области «Центр кадастровой оценки и мониторинга недвижимости» в целях размещения актуальной информации в государственной информационной системе Калининградской области «Обеспечение градостроительной деятельности на территории Калининградской области с функциями автоматизированной информационно-аналитической поддержки осуществления полномочий в области градостроительной деятельности»;

4) обеспечить направление в Министерство культуры Российской Федерации заявления о регистрации в едином реестре объекта культурного наследия;


5) подготовить лицам, являющимся собственниками или иными законными владельцами объекта культурного наследия, уведомление о включении в единый реестр объекта культурного наследия.

6. Контроль исполнения настоящего приказа оставляю за собой.

7. Приказ подлежит государственной регистрации.

8. Приказ вступает в силу по истечении десяти дней после дня его официального опубликования.

Руководитель (директор)



Е.А. Маслов

УТВЕРЖДЕНЫ

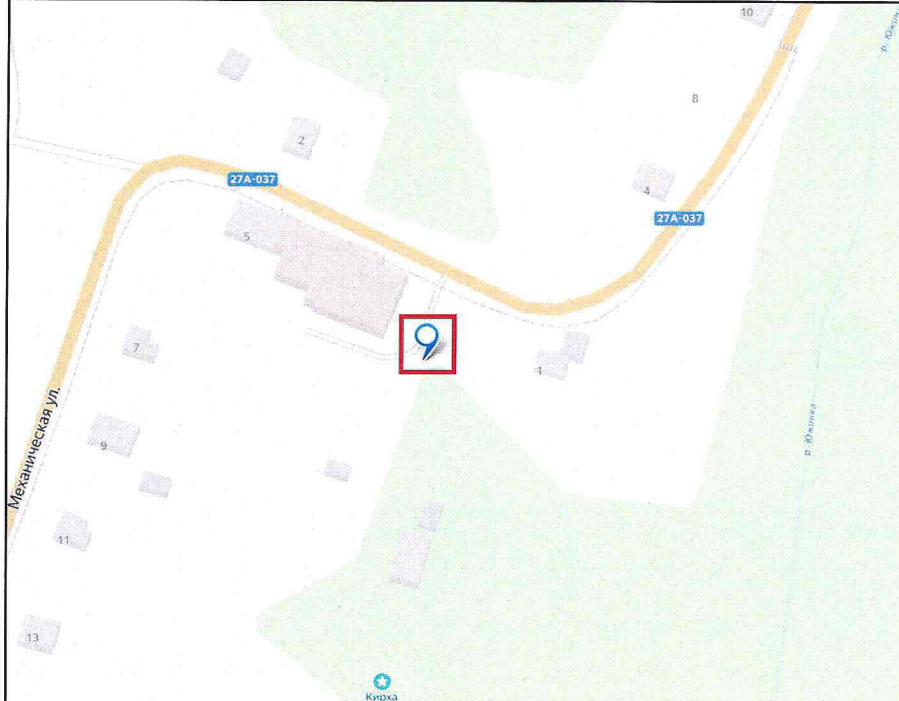
приказом Службы государственной
охраны объектов культурного
наследия Калининградской области
от 25 марта 2026 года № 113

ПРЕДМЕТЫ ОХРАНЫ

**объекта культурного наследия местного (муниципального) значения
«Братская могила 8 русских и 1 немецкого воинов, погибших в сентябре 1914 года», 1914 год,
Калининградская область, Черняховский район, поселок Володаровка, улица Механическая**

Особенностями объекта культурного наследия местного (муниципального) значения «Братская могила 8 русских и 1 немецкого воинов, погибших в сентябре 1914 года», 1914 год, Калининградская область, Черняховский район, поселок Володаровка, улица Механическая (далее – ОКН «Братская могила», Памятник), являющимися основаниями для включения его в единый государственный реестр объектов культурного наследия (памятников истории и культуры) народов Российской Федерации и подлежащих обязательному сохранению (предметы охраны), являются:

Таблица 1

Наименование предмета охраны	Изображение предмета охраны	Краткое описание предмета охраны
1	2	3
<p>1.Существующее местоположение памятного знака в структуре поселка</p>	 <p>Местоположение Памятника на карте поселка.</p>	<p>Воинское захоронение времен Первой мировой войны с установленными над ним надмогильными сооружениями расположено в центре поселка Володаровка на ул. Механическая.</p>
<p>2. Захоронение (братская могила).</p>		<p>Костные останки воинов, захороненные в земле, в границах территории захоронения.</p>

3. Объемно-пространственное построение территории.



Общий вид воинского захоронения с севера.

Территория воинского захоронения представлена полукруглой в плане замощенной площадкой.


На южной стороне площадки расположена мемориальная композиция (надмогильное сооружение) в виде полукруглой в плане стены с расположенным в центре памятником.

С трех сторон площадки установлено ограждение.

4. Мемориальная композиция
(надмогильное сооружение,
композиция, материал,
художественное оформление)



Вид мемориальной композиции с севера.



Вид мемориальной композиции до 1945 года.

Сохранившаяся до настоящего времени мемориальная композиция (надмогильное сооружение) в виде полукруглой в плане стены с расположенным по центральной оси памятником.

Мемориальная композиция выполнена из бетона. Размеры: 1,8x8,3 м.



Вид с запада.



Вид с юга.



Вид с востока.

4.1. Памятник (материал, художественное оформление, размеры, текст эпитафии)



Памятник в виде прямоугольной в плане стелы горизонтального формата.

Стела установлена на прямоугольном основании, сверху перекрыта массивной плитой. В центре на лицевой плоскости выполнена плоская ниша горизонтального формата с установленной в ней мемориальной плитой.

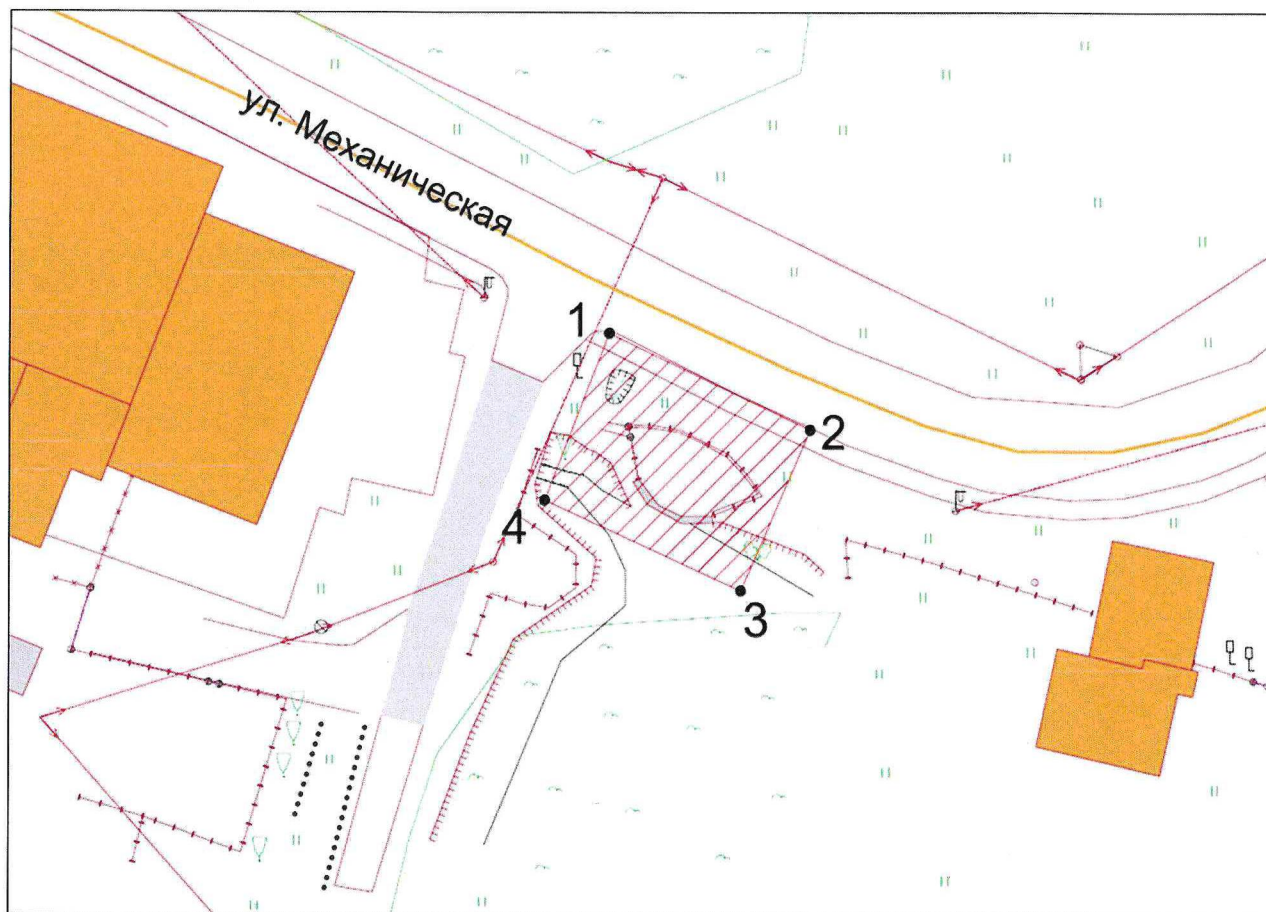
Слева и справа нишу фланкируют лопатки с каннелюрами.

Памятник выполнен из бетона.

К Памятнику примыкают две дугообразные в плане стены, образующие законченную композицию.

Г Р А Н И Ц Ы территории ОКН «Братская могила»

Глава 1. Схема границ территории ОКН «Братская могила»



Глава 2. Каталог координат характерных точек границы территории ОКН «Братская могила»

Таблица 2

№ п/п	Номер характерной точки	Координата		Средняя квадратическая погрешность местоположения характерных точек, м
		X	Y	
1	1	330 022,110	1 264 731,160	0,1
2	2	330 014,958	1 264 746,169	0,1
3	3	330 003,055	1 264 740,959	0,1
4	4	330 009,755	1 264 726,333	0,1
5	1	330 022,110	1 264 731,160	0,1

Глава 3. Режим использования территории ОКН «Братская могила»

1. В границах территории объекта культурного наследия запрещается:

1) строительство объектов капитального строительства;

2) увеличение объемно-пространственных характеристик объектов капитального строительства, существующих на территории объекта культурного наследия;

3) проведение земляных, строительных, мелиоративных и иных работ, за исключением работ по сохранению объекта культурного наследия или его отдельных элементов, сохранению историко-градостроительной или природной среды объекта культурного наследия;

4) ведение хозяйственной деятельности, не направленной на обеспечение функционирования объекта культурного наследия в современных условиях;

5) ведение хозяйственной деятельности, противоречащей требованиям обеспечения сохранности объекта культурного наследия.

2. В границах территории объекта культурного наследия разрешается:

1) проведение работ по сохранению объекта культурного наследия;

2) проведение работ по сохранению историко-градостроительной или природной среды объекта культурного наследия;

3) ведение хозяйственной деятельности, не противоречащей требованиям обеспечения сохранности объекта культурного наследия и позволяющей обеспечить функционирование объекта культурного наследия в современных условиях.
