Государственная регистрация
от 17.11.2025 № ГР/816/2025

МИНИСТЕРСТВО ГРАДОСТРОИТЕЛЬНОЙ ПОЛИТИКИ КАЛИНИНГРАДСКОЙ ОБЛАСТИ

П Р И К А З

17 ноября 2025 г. № 432
Калининград

Об утверждении проекта планировки территории с проектом межевания в его составе, предусматривающего размещение линейного объекта местного значения «Строительство ул. Благовещенская в г. Калининграде»

По инициативе Муниципального казенного учреждения «Городское дорожное строительство и ремонт» городского округа «Город Калининград» (далее – инициатор), в соответствии в соответствии с частью 4 статьи 41.1, частью 2 статьи 42, частью 3 статьи 43, частью 3 статьи 45, частью 2 статьи 57 Градостроительного кодекса Российской Федерации, Правилами подготовки документации по планировке территории, подготовка которой осуществляется на основании решений уполномоченных федеральных органов исполнительной власти, исполнительных органов субъектов Российской Федерации и органов местного самоуправления, принятия решения об утверждении документации по планировке территории, внесения изменений в такую документацию, отмены такой документации или ее отдельных частей, признания отдельных частей такой документации не подлежащими применению, а также подготовки и утверждения проекта планировки территории в отношении территорий исторических поселений федерального и регионального значения, утвержденными постановлением Правительства Российской Федерации от 02 февраля 2024 года № 112, Законом Калининградской области от 30 ноября 2016 года № 19 «О перераспределении полномочий в области градостроительной деятельности между органами государственной власти Калининградской области и органами местного самоуправления муниципальных образований Калининградской области» подпунктом 8 пункта 11, подпунктом 1 пункта 12 Положения о Министерстве градостроительной политики Калининградской области, утвержденного постановлением Правительства Калининградской области от 3 марта 2022 года № 107, результатами проверки документации по планировке территории, предусматривающей размещение линейного объекта местного значения на соответствие требованиям, указанным в части 10 статьи 45 Градостроительного кодекса Российской Федерации, а также задания

на ее подготовку от 31 июля 2025 года № 5161-МГП, с учетом протокола общественных обсуждений от 30 октября 2025 года и заключения о результатах общественных обсуждений от 31 октября 2025 № и-КГРиЦ-13466, **п р и к а з ы в а ю**:

1. Утвердить прилагаемый проект планировки территории с проектом межевания в его составе, предусматривающий размещение линейного объекта местного значения «Строительство ул. Благовещенская в г. Калининграде» (далее – документация по планировке территории).

2. Отделу документации по планировке территории Министерства градостроительной политики Калининградской области (Марковой И.А.) со дня вступления в силу настоящего приказа:

1) обеспечить хранение документации по планировке территории;

2) в течение пяти рабочих дней направить уведомление об утверждении документации по планировке территории инициатору;

3) в течение семи дней направить уведомление об утверждении документации по планировке территории главе администрации городского округа «Город Калининград», применительно к территории которой осуществлялась ее подготовка;

4) в течение семи дней обеспечить размещение документации по планировке территории на сайте Министерства градостроительной политики Калининградской области в информационно-телекоммуникационной сети «Интернет» по адресу: https://mingrad.gov39.ru;

5) в течение пяти рабочих дней направить в государственное бюджетное учреждение «Калининградской области «Центр кадастровой оценки и мониторинга недвижимости» сведения, документы, материалы для размещения в государственной информационной системе обеспечения градостроительной деятельности.

3. Приказ подлежит государственной регистрации.

4. Приказ вступает в силу со дня его официального опубликования.

Заместитель Председателя Правительства
Калининградской области –
министр градостроительной политики
Калининградской области К.А. Подскребкина

УТВЕРЖДЕН
приказом Министерства
градостроительной политики
Калининградской области
от 17 ноября 2025 г. № 432

ПРОЕКТ ПЛАНИРОВКИ ТЕРРИТОРИИ С ПРОЕКТОМ МЕЖЕВАНИЯ В ЕГО СОСТАВЕ, ПРЕДУСМАТРИВАЮЩИЙ РАЗМЕЩЕНИЕ ЛИНЕЙНОГО ОБЪЕКТА МЕСТНОГО ЗНАЧЕНИЯ «СТРОИТЕЛЬСТВО УЛ. БЛАГОВЕЩЕНСКАЯ В Г. КАЛИНИНГРАДЕ»

1. ОСНОВНАЯ ЧАСТЬ ПРОЕКТА ПЛАНИРОВКИ ТЕРРИТОРИИ.

РАЗДЕЛ 1 «ПРОЕКТ ПЛАНИРОВКИ ТЕРРИТОРИИ. ГРАФИЧЕСКАЯ ЧАСТЬ»

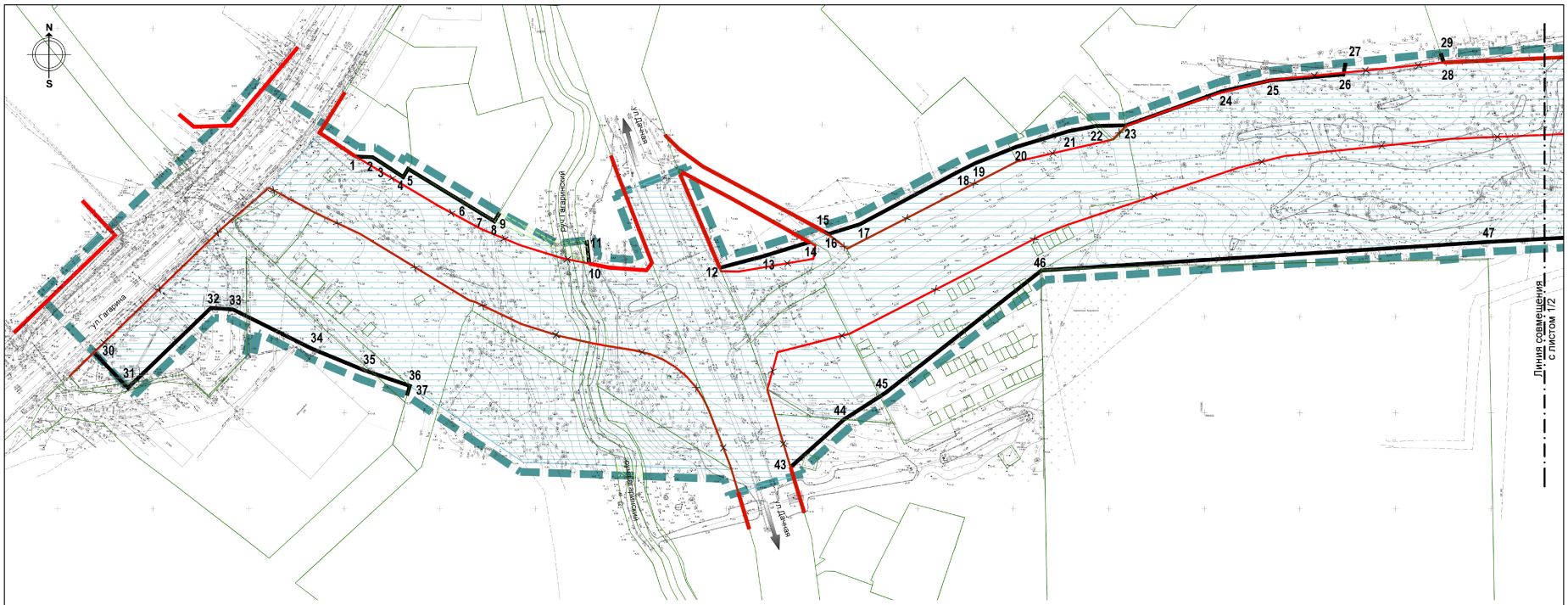

Перечень координат характерных точек устанавливаемых красных линий

№	X	Y
1	355133,45	1191605,97
2	355133,12	1191614,92
3	355130,41	1191619,11
4	355122,80	1191630,90
5	355127,03	1191633,42
6	355109,62	1191662,22
7	355103,61	1191672,17
8	355099,71	1191678,61
9	355104,26	1191681,36
10	355077,69	1191728,18
11	355090,01	1191726,86
12	355075,52	1191796,46
13	355081,35	1191818,67
14	355088,86	1191843,28
15	355094,41	1191851,01
16	355093,14	1191853,36
17	355098,16	1191869,75
18	355126,08	1191922,32
19	355129,82	1191929,76
20	355138,43	1191951,58
21	355146,60	1191978,80
22	355149,32	1191992,98
23	355149,72	1192009,11
24	355167,43	1192059,23
25	355173,10	1192084,56

Перечень координат характерных точек устанавливаемых красных линий

№	X	Y
26	355176,18	1192122,78
27	355182,26	1192123,92
28	355182,45	1192175,31
29	355187,29	1192173,69
30	355031,44	1191469,06
31	355012,90	1191486,81
32	355054,59	1191530,26
33	355053,83	1191541,80
34	355033,44	1191582,89
35	355022,17	1191610,42
36	355013,98	1191634,31
37	355008,95	1191632,83
43	354971,71	1191833,49
44	354996,46	1191861,42
45	355010,47	1191883,32
46	355074,11	1191964,83
47	355088,96	1192198,30
48	355093,00	1192272,37
49	355113,78	1192494,10
50	355090,50	1192550,63
51	355090,75	1192558,46
52	355096,88	1192573,79
53	355098,01	1192608,18
54	355096,15	1192611,74
55	355092,80	1192623,64

Перечень координат характерных точек устанавливаемых красных линий

№	X	Y
56	355100,33	1192627,92
57	355104,04	1192690,95
58	355104,54	1192710,30
59	355108,06	1192726,99
60	355115,37	1192791,17
61	355119,52	1192865,71
62	355122,65	1192931,79
63	355124,48	1193000,30
64	355130,16	1193233,80
65	355125,34	1193248,04
66	355125,39	1193261,86
67	355131,14	1193274,26
68	355132,46	1193328,33
69	355132,48	1193416,71
70	355133,31	1193467,58
71	355127,60	1193478,16
72	355122,73	1193475,16
73	355122,37	1193474,81
74	355109,98	1193470,91
75	355103,56	1193466,22
76	355065,22	1193443,77
77	355027,15	1193427,63
78	355021,84	1193422,61
79	355014,08	1193415,45
80	354996,35	1193445,50

Перечень координат характерных точек устанавливаемых красных линий

№	X	Y
81	355024,47	1193467,35
82	355033,06	1193472,47
83	355057,69	1193481,68
84	355091,74	1193502,18
85	355099,52	1193506,29
86	355106,51	1193525,47
87	355104,92	1193547,77
88	355113,80	1193583,68
89	355129,70	1193612,05
90	355148,94	1193629,04
91	355200,31	1193662,98
92	355204,45	1193679,57
93	355204,33	1193680,22
94	355206,27	1192876,54
95	355211,43	1192880,62
96	355209,45	1192958,88
97	355214,44	1192958,69
98	355221,06	1193314,69
99	355226,06	1193314,66
100	355221,45	1193370,23
101	355226,4	1193363,98

УСЛОВНЫЕ ОБОЗНАЧЕНИЯ

- Границы территории, в отношении которой осуществлена подготовка проекта планировки
- Сохраняемый земельный участок, кадастровый номер существующего земельного участка
- Существующие красные линии
- Красные линии, устанавливаемые проектом планировки территории
- Красные линии отменяемые
- 23 — Номер характерной (поворотной, начала и окончания) точки красной линии в ведомости координат

Границы планируемых элементов планировочной структуры:

- Улично-дорожная сеть
- Территория общего пользования, за исключением улично-дорожной сети

Согласовано

Инв. № подл. | Подп. и дата | Взам. инв. №

Схема совмещения листов

1/1 | 1/2 | 1/3

Заказчик: МКУ "ГДСР"

Проект планировки территории с проектом межевания в его составе, предусматривающий размещение линейного объекта местного значения "Строительство ул.Благовещенская в г.Калининграде"

Изм.	Кол.уч.	Лист	№док.	Подп.	Дата
Рук.проекта		Черненко П.В.			07.25
Исполнил		Шовень А.Н.			07.25

Проект планировки территории Раздел 3. Графическая часть

Стадия	Лист	Листов
ПП	1/1	8

Чертеж красных линий М1:1000

ООО «Центр инженерных изысканий»

Система высот: Балтийская. Система координат: МСК-39

Формат А1

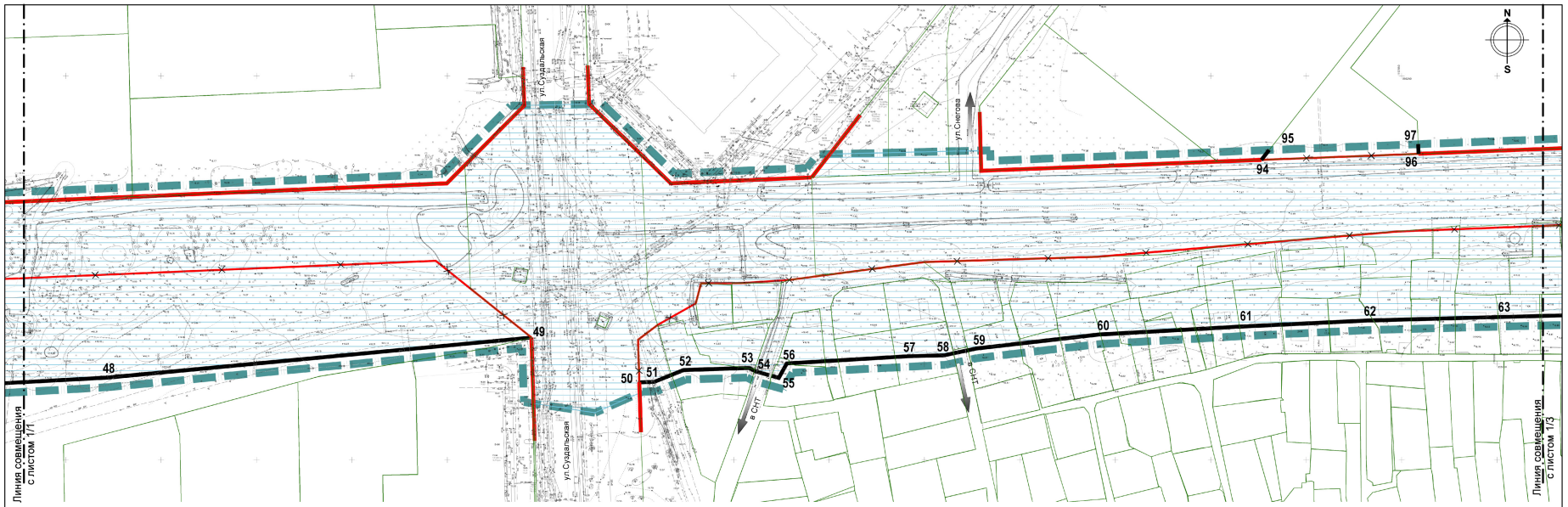

УСЛОВНЫЕ ОБОЗНАЧЕНИЯ

- Границы территории, в отношении которой осуществлена подготовка проекта планировки
- Сохраняемый земельный участок, кадастровый номер существующего земельного участка
- Существующие красные линии
- Красные линии, устанавливаемые проектом планировки территории
- Красные линии отменяемые
- 23 — Номер характерной (поворотной, начала и окончания) точки красной линии в ведомости координат

Границы планируемых элементов планировочной структуры:

- Улично-дорожная сеть
- Территория общего пользования, за исключением улично-дорожной сети

Согласовано

Инв. № подл. | Подп. и дата | Взам. инв. №

Схема совмещения листов

1/1 | 1/2 | 1/3

Заказчик:МКУ "ГДСР"

Проект планировки территории с проектом межевания в его составе , предусматривающий размещение линейного объекта местного значения "Строительство ул.Благовещенская в г.Калининграде"

Изм.	Кол.уч.	Лист	№док.	Подп.	Дата
Рук.проекта		Чернявко П.В.			07.25
Исполнил		Шевень А.Н.			07.25

Проект планировки территории Раздел 3. Графическая часть

Стадия	Лист	Листов
ПП	1/2	8

Чертеж красных линий М1:1000

ООО «Центр инженерных изысканий»

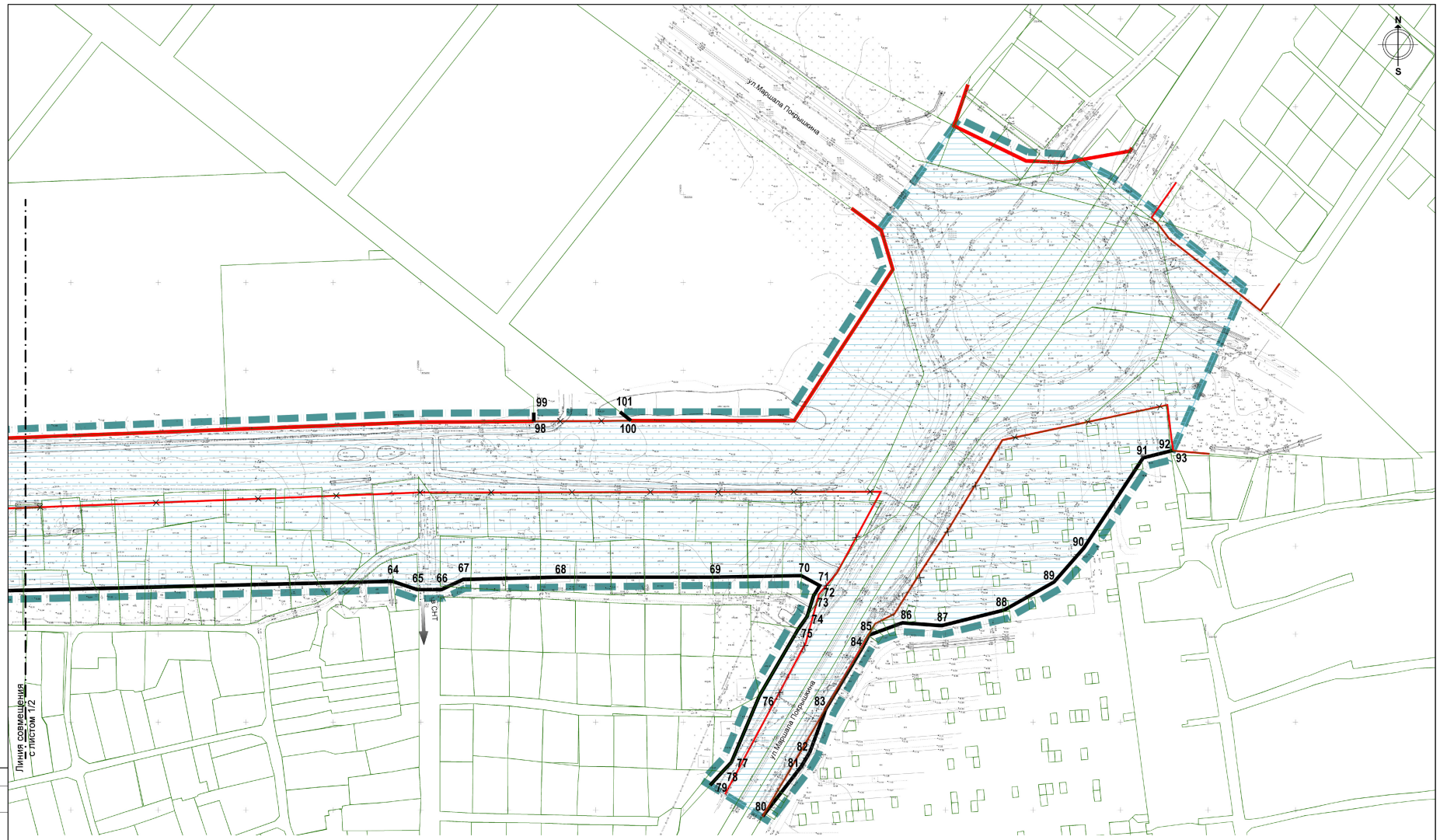

УСЛОВНЫЕ ОБОЗНАЧЕНИЯ

- Границы территории, в отношении которой осуществлена подготовка проекта планировки
- Сохраняемый земельный участок, кадастровый номер существующего земельного участка
- Существующие красные линии
- Красные линии, устанавливаемые проектом планировки территории
- Красные линии отменяемые
- 23 — Номер характерной (поворотной, начала и окончания) точки красной линии в ведомости координат

Границы планируемых элементов планировочной структуры:

- Улично-дорожная сеть
- Территория общего пользования, за исключением улично-дорожной сети

Схема совмещения листов

1/1	1/2	1/3

Заказчик:МКУ "ГДСР"

Проект планировки территории с проектом межевания в его составе, предусматривающий размещение линейного объекта местного значения "Строительство ул.Благовещенская в г.Калининграде"

Изм.	Кол.уч.	Лист	№док.	Подп.	Дата
Рук.проекта		Черненко П.В.			07.25
Исполнил		Шовень А.Н.			07.25

Проект планировки территории Раздел 3. Графическая часть

Стадия	Лист	Листов
ПП	1/3	8

Чертеж красных линий М1:1000

ООО «Центр инженерных изысканий»

Формат А1

Согласовано

Инв. № подл. | Подп. и дата | Взам. инв. №

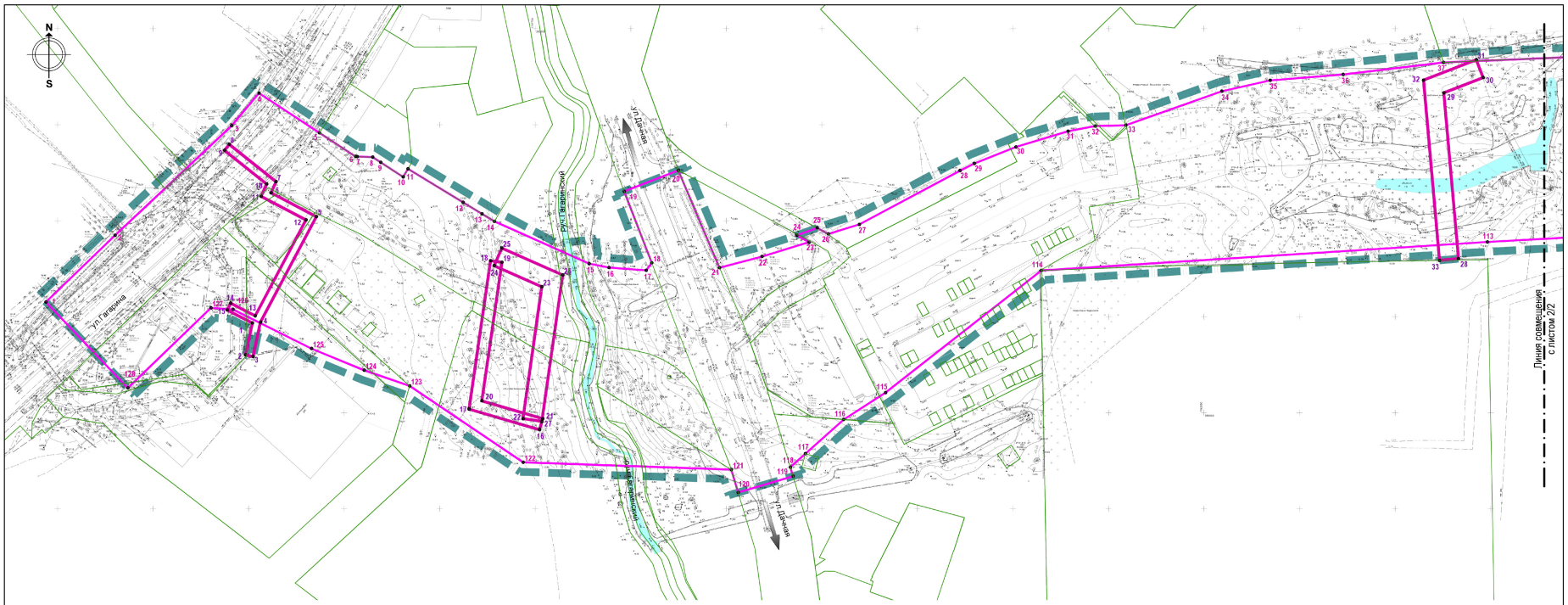

УСЛОВНЫЕ ОБОЗНАЧЕНИЯ

- Границы территории, в отношении которой осуществлена подготовка проекта планировки
- Границы существующих земельных участков, учтённых в Едином государственном реестре недвижимости
- Граница зоны планируемого размещения линейного объекта
- 23 — Номера характерных точек границы зоны планируемого размещения линейного объекта, в том числе точек начала и окончания, точек изменения описания границ такой зоны
- Границы зон планируемого размещения линейных объектов, подлежащих реконструкции в связи с изменением их местоположения
- 1 — Номера характерных точек границы зоны планируемого размещения линейного объекта, в том числе точек начала и окончания, точек изменения описания границ такой зоны

Согласовано

Инв. № подл. | Подп. и дата | Взам. инв. №

Схема совмещения листов

2/1 | 2/2 | 2/3

Заказчик:МКУ "ГДСР"

Проект планировки территории с проектом межевания в его составе , предусматривающий размещение линейного объекта местного значения "Строительство ул.Благовещенская в г.Калининграде"

Изм.	Кол.уч.	Лист	№док.	Подп.	Дата
Рук.проекта		Чер-ненко П.В.			03.25
Исполнил		Шовень А.Н.			03.25

Проект планировки территории Раздел 3. Графическая часть

Стадия	Лист	Листов
ПП	2/1	8

Чертеж границ зон планируемого размещения линейных объектов. Чертеж границ зон планируемого размещения линейного объекта, подлежащих реконструкции в связи с изменением их местоположения М1:1000

ООО «Центр инженерных изысканий»

Система высот: Балтийская. Система координат: МСК-39

Формат А1

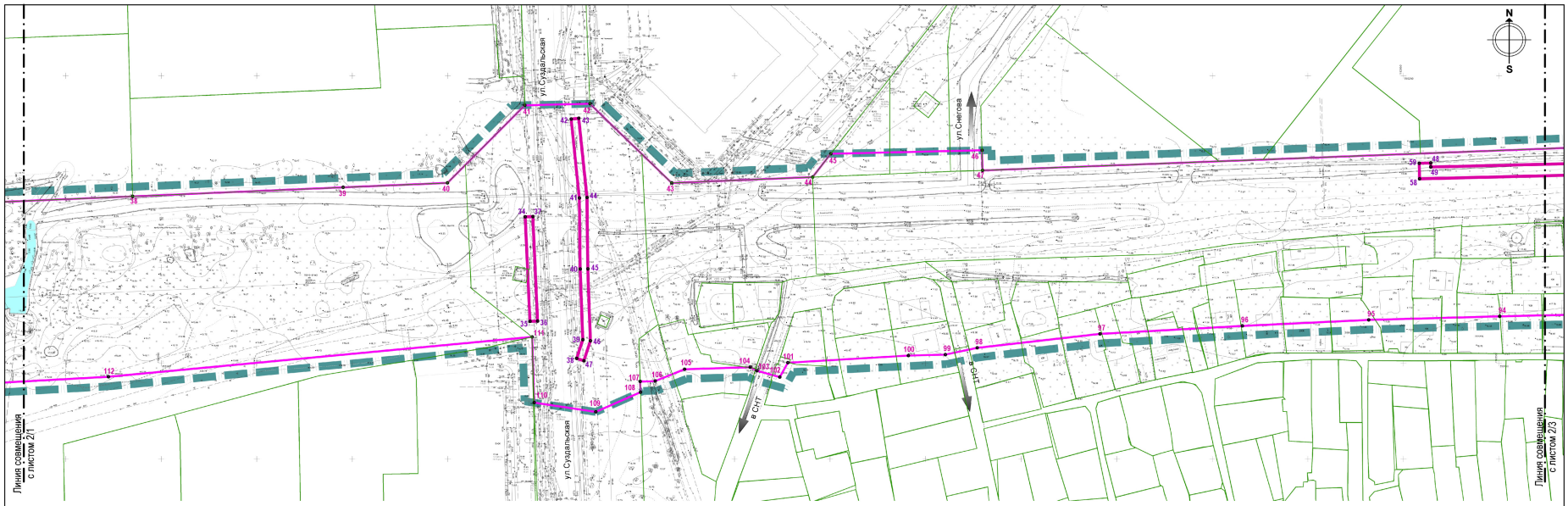

УСЛОВНЫЕ ОБОЗНАЧЕНИЯ

- Границы территории, в отношении которой осуществляется подготовка проекта планировки
- Границы существующих земельных участков, учтённых в Едином государственном реестре недвижимости
- Граница зоны планируемого размещения линейного объекта
- 23 — Номера характерных точек границы зоны планируемого размещения линейного объекта, в том числе точек начала и окончания, точек изменения описания границ такой зоны
- Границы зон планируемого размещения линейных объектов, подлежащих реконструкции в связи с изменениями их местоположения
- 1 — Номера характерных точек границы зоны планируемого размещения линейного объекта, в том числе точек начала и окончания, точек изменения описания границ такой зоны

Схема совмещения листов

2/1	2/2	2/3

Заказчик МКУ "ГДСР"

Проект планировки территории с проектом межевания в его составе , предусматривающий размещение линейного объекта местного значения "Строительство ул.Благовещенская в г.Калининграде"

Изм.	Кол.уч.	Лист	№док.	Подп.	Дата
Рук.проекта		Черненко П.В.			03.25
Исполнил		Шевень А.Н.			03.25

Проект планировки территории
Раздел 3. Графическая часть

Стадия	Лист	Листов
ПП	2/2	8

Чертеж границ зон планируемого размещения линейных объектов. Чертеж границ планируемого размещения линейных объектов, подлежащих реконструкции в связи с изменением их местоположения М1:1000

ООО «Центр инженерных изысканий»

Система высот: Балтийская. Система координат: МСК-39

Формат А1

Согласовано

Инв. № подл. | Подп. и дата | Взам. инв. №

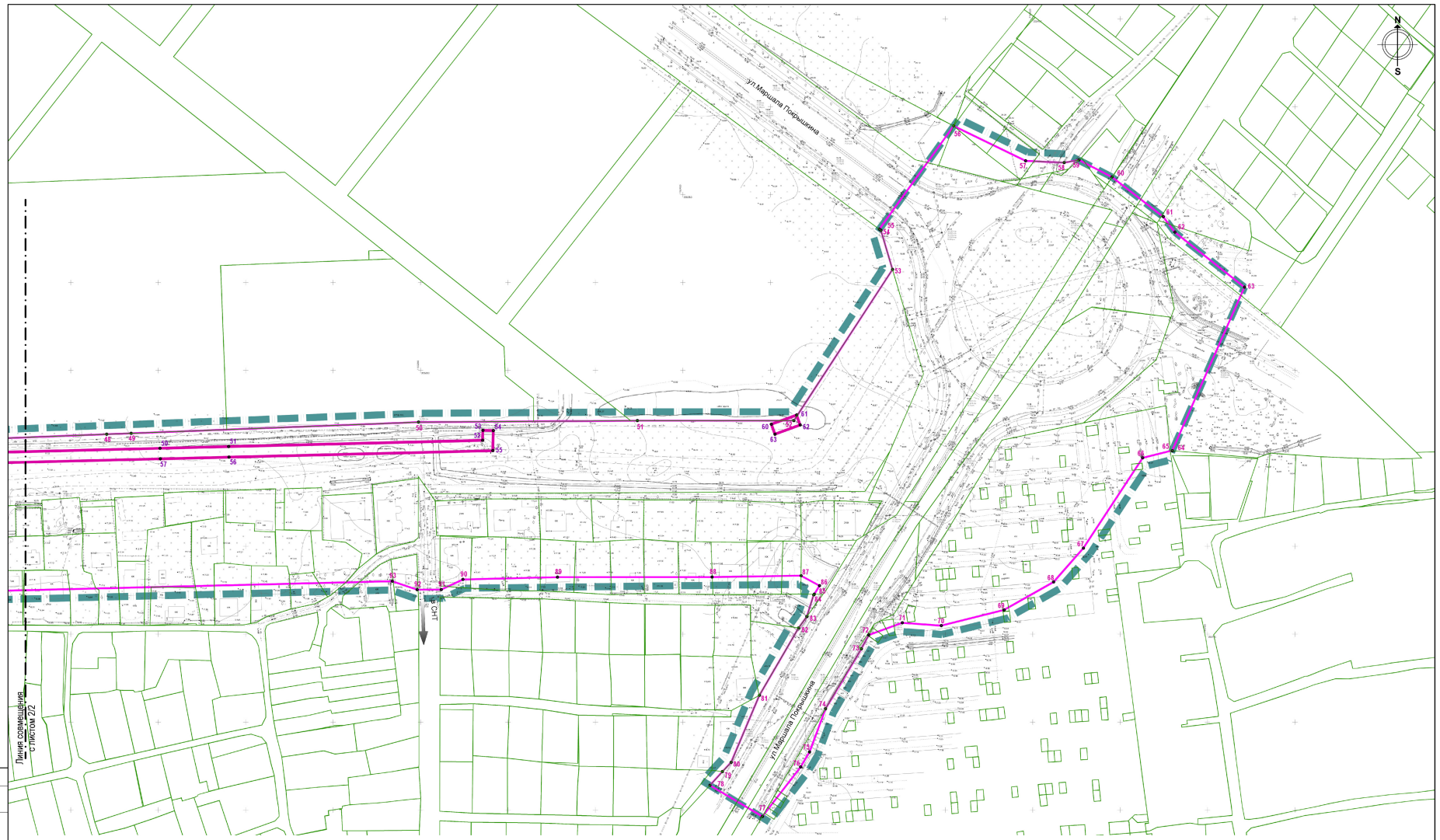

УСЛОВНЫЕ ОБОЗНАЧЕНИЯ

- Границы территории, в отношении которой осуществлена подготовка проекта планировки
- Границы существующих земельных участков, учтённых в Едином государственном реестре недвижимости
- Граница зоны планируемого размещения линейного объекта
- 23 — Номера характерных точек границы зоны планируемого размещения линейного объекта, в том числе точек начала и окончания, точек изменения описания границ такой зоны
- Границы зон планируемого размещения линейных объектов, подлежащих реконструкции в связи с изменением их местоположения
- 1 — Номера характерных точек границы зоны планируемого размещения линейного объекта, в том числе точек начала и окончания, точек изменения описания границ такой зоны

Схема совмещения листов

2/1	2/2	2/3

Заказчик: МКУ "ГДСР"

Проект планировки территории с проектом межевания в его составе, предусматривающий размещение линейного объекта местного значения "Строительство ул. Благовещенская в г. Калининграде"

Изм.	Кол.уч.	Лист	№док.	Подп.	Дата
Рук.проекта		Черненко П.В.			03.25
Исполнил		Шевень А.Н.			03.25

Проект планировки территории
Раздел 3. Графическая часть

Стадия	Лист	Листов
ПП	2/3	8

Чертеж границ зон планируемого размещения линейных объектов. Чертеж границ планируемого размещения линейных объектов, подлежащих реконструкции в связи с изменением их местоположения. МТ: ПЗУ

ООО «Центр инженерных изысканий»

Система высот: Балтийская. Система координат: МСК-39

Согласовано

Инв. № подл. | Подп. и дата | Взам. инв. №

РАЗДЕЛ 2 «ПОЛОЖЕНИЕ О РАЗМЕЩЕНИИ ЛИНЕЙНЫХ ОБЪЕКТОВ»

1. Наименование, основные характеристики и назначение планируемых для размещения линейных объектов, а также линейных объектов, подлежащих реконструкции в связи с изменением их местоположения

Наименование планируемого для размещения линейного объекта местного значения «Строительство ул. Благовещенской в г. Калининграде».

Основные характеристики планируемого для размещения линейного объекта местного значения, принятые для целей настоящего проекта планировки:

1) Категория улицы – магистральная улица районного значения;
2) Категория сложности проектирования – 2;
3) Расчетная скорость – 60 км/ч;
4) Строительная длина – 2,000 км (КТ ПК 19+85.15; уточняется проектом);
5) Число полос движения улицы – 4, по 2 в каждом направлении (уточняется проектом);
6) Ширина полосы движения – 3,5 м (уточняется проектом);
7) Ширина тротуара – 2,25 м (с обеих сторон дороги);
8) Ширина велодорожки – 1,5 м с каждой стороны в одном направлении или не менее 2,0 м в двух направлениях с одной стороны (уточняется проектом);
9) Боковые проезды – 2 шт. (уточняется проектом);
10) Ширина полосы движения бокового проезда – 3 м (уточняется проектом);
11) Число полос движения боковых проездов – от 1 до 2 (уточняется проектом);
12) Переустройство ВЛ 110 кВ АО «ЗЭК» – 1,3 км (мероприятия по переустройству ВЛ 110 кВ АО «ЗЭК» для целей настоящего проекта планировки территории не разрабатываются; переустройство ВЛ 110 кВ АО «ЗЭК» следует осуществлять отдельным проектом;
13) Переустройство ВЛ 110 кВ АО «Россети Янтарь» – 0,2 км (мероприятия по переустройству ВЛ 110 кВ АО «Россети Янтарь» для целей настоящего проекта планировки территории не разрабатываются; переустройство ВЛ 110 кВ АО «Россети Янтарь» следует осуществлять отдельным проектом;
14) Тип дорожной одежды – капитальный, в соответствии с требованием СП 34.13330.2021 «СНиП 2.05.02-85* Автомобильные дороги», утвержденный приказом Министерства строительства и жилищно-коммунального хозяйства Российской Федерации от 09 февраля 2021 года № 53/пр;
15) Вид покрытия проезжей части – асфальтобетон;
16) Вид покрытия тротуаров – бетонная плитка, вибропрессованная (ГОСТ 17608-2017) М 400 или асфальтобетон (принять по расчету), по согласованию с главным архитектором города;
17) Вид покрытия велодорожек – бетонная плитка, вибропрессованная

(ГОСТ 17608-2017) М 400 или асфальтобетон (принять по расчету), по согласованию с главным архитектором города;

18) Вид покрытия разделительного замощения – брусчатка по согласованию с главным архитектором города;

19) Расчетные нагрузки:

- для расчета дорожной одежды – 115кН;
- для расчета несущих конструкций искусственных сооружений – А14, Н14;

20) Ограждение на автомобильной дороге – устройство композитных перильных ограждений либо живой изгороди (уточняется проектом, предложения согласовать с заказчиком);

21) Заданный уровень надежности для расчета дорожной одежды – 0,90;

22) Перспективный период – 15 лет;

23) Коридор для перспективного устройства двухпутного трамвайного движения по всей протяженности ул. Благовещенская;

24) Обустройство остановочных карманов для общественного транспорта;

25) Обустройство остановочных павильонов для ожидания с подключением к сетям электроснабжения и связи (подземным способом);

26) Устройство кабельной канализации линий связи и кабеля электропитания для оборудования аппаратно-программного комплекса «Безопасный город»;

27) Строительство наружного освещения;

28) Строительство новых сетей дождевой канализации;

29) Устройство волоконно-оптической линии связи для обеспечения связи светофорного объекта.

Планируемый к размещению линейный объект местного значения «Строительство ул. Благовещенской в г. Калининграде» - магистральная улица районного значения - обеспечивает движение автомобильного транспорта, пешеходов, движения общественного транспорта - автобусов и трамвайных линий, прямую транспортную взаимосвязь с остальными магистралями города Калининграда – ул. Юрия Гагарина, ул. Молодой Гвардии, ул. Маршала Покрышкина.

Линейные объекты, подлежащие реконструкции в связи с изменением их местоположения планируемого для размещения линейного объекта местного значения «Строительство ул. Благовещенской в г. Калининграде» (см. также пункт 4 «Перечень координат характерных точек границ зон планируемого размещения линейных объектов, подлежащих реконструкции в связи с изменением их местоположения» настоящих Положений):

- сети связи. Площадь зоны планируемого размещения: 626.74 кв. м (пересечение дороги на участке между КТ ПК 19+85.15 и ПК 19); 218.34 кв. м (пересечение дороги на участке между ПК 11 и ПК 9); 505.81 кв. м (пересечение дороги на участке между ПК 10 и ПК 9);

- канализация самотечная. Площадь зоны планируемого размещения: 667.5 кв. м (пересечение дороги на участке между ПК 19 и ПК 18);

- водопровод. Площадь зоны планируемого размещения: 1042.53 кв. м

(пересечение дороги на участке между ПК 19 и ПК 18); 1162.98 кв. м (пересечение дороги на участке между ПК 14 и ПК 13);

- газопровод. Площадь зоны планируемого размещения: 2045.26 кв. м (пересечение дороги на участке между ПК 4 и ПК 1); 92.02 кв. м (пересечение дороги на участке между ПК 1 и НТ ПК 0+00,00).

2. Перечень субъектов Российской Федерации, перечень муниципальных районов, городских округов в составе субъектов Российской Федерации, перечень поселений, населенных пунктов, на территориях которых устанавливаются зоны планируемого размещения линейных объектов

Субъекты Российской Федерации: Калининградская область.

Муниципальные районы, муниципальные округа, городские округа: городской округ «Город Калининград».

Поселения: нет.

Населенные пункты: город Калининград.

3. Перечень координат характерных точек границы зоны планируемого размещения линейного объекта

Перечень координат характерных точек границы зоны планируемого размещения линейного объекта приведен ниже:

Номер точки	X	Y
1	2	3
1	355057,69	1191443,93
2	355092,44	1191480,15
3	355149,54	1191541,17
4	355166,48	1191555,42
5	355145,78	1191587,10
6	355133,45	1191605,97
7	355133,42	1191606,80
8	355133,12	1191614,92
9	355130,41	1191619,11
10	355122,80	1191630,9
11	355127,03	1191633,42
12	355109,62	1191662,22
13	355103,61	1191672,17
14	355099,71	1191678,61
15	355077,69	1191728,18
16	355075,61	1191738,58
17	355074,18	1191758,09
18	355078,06	1191760,99
19	355115,28	1191746,55
20	355126,26	1191774,84
21	355075,52	1191796,46
22	355081,35	1191818,67
23	355088,86	1191843,28
24	355092,42	1191836,92
25	355096,27	1191847,58
26	355093,14	1191853,36
27	355098,16	1191869,75

1	2	3
28	355126,08	1191922,32
29	355129,82	1191929,76
30	355138,43	1191951,58
31	355146,60	1191978,80
32	355149,32	1191992,98
33	355149,72	1192009,11
34	355167,43	1192059,23
35	355173,10	1192084,56
36	355176,18	1192122,78
37	355182,45	1192175,31
38	355187,10	1192285,06
39	355191,77	1192395,16
40	355194,08	1192449,79
41	355234,61	1192490,31
42	355235,40	1192524,30
43	355194,07	1192567,12
44	355197,13	1192640,88
45	355209,29	1192650,38
46	355211,15	1192729,47
47	355200,61	1192729,75
48	355213,74	1193070,53
49	355214,28	1193084,52
50	355220,61	1193248,78
51	355221,47	1193373,96
52	355221,48	1193463,50
53	355307,44	1193519,91
54	355329,68	1193513,27
55	355330,33	1193512,38

1	2	3
56	355389,10	1193554,87
57	355369,23	1193596,03
58	355368,23	1193618,07
59	355369,71	1193626,50
60	355359,98	1193645,52
61	355337,44	1193674,70
62	355328,65	1193681,38
63	355297,38	1193721,19
64	355204,39	1193679,90
65	355204,45	1193679,57
66	355200,31	1193662,98
67	355148,94	1193629,04
68	355129,70	1193612,05
69	355113,80	1193583,68
70	355104,92	1193547,77
71	355106,51	1193525,47
72	355099,52	1193506,29
73	355091,74	1193502,18
74	355057,69	1193481,68
75	355033,06	1193472,47
76	355024,47	1193467,35
77	354996,35	1193445,50
78	355014,06	1193415,50
79	355021,84	1193422,61
80	355027,15	1193427,63
81	355065,22	1193443,77
82	355103,54	1193466,20
83	355109,98	1193470,91
84	355122,37	1193474,81
85	355122,73	1193475,16
86	355127,60	1193478,16
87	355133,31	1193467,58
88	355132,48	1193416,71
89	355132,46	1193328,33
90	355131,14	1193274,26
91	355125,39	1193261,86
92	355125,34	1193248,04

1	2	3
93	355130,16	1193233,80
94	355124,48	1193000,30
95	355122,65	1192931,79
96	355119,52	1192865,71
97	355115,37	1192791,17
98	355108,06	1192726,99
99	355104,54	1192710,30
100	355104,04	1192690,95
101	355100,33	1192627,92
102	355092,80	1192623,64
103	355096,15	1192611,74
104	355098,01	1192608,18
105	355096,88	1192573,79
106	355090,75	1192558,46
107	355090,50	1192550,63
108	355084,92	1192550,81
109	355074,65	1192527,40
110	355079,49	1192495,19
111	355113,78	1192494,10
112	355093,00	1192272,37
113	355088,96	1192198,30
114	355074,11	1191964,83
115	355010,47	1191883,32
116	354996,46	1191861,42
117	354978,68	1191841,36
118	354971,71	1191833,49
119	354966,98	1191834,92
120	354958,48	1191806,19
121	354970,39	1191802,60
122	354974,20	1191693,70
123	355013,98	1191634,31
124	355022,17	1191610,42
125	355033,44	1191582,89
126	355053,83	1191541,80
127	355054,59	1191530,26
128	355012,90	1191486,81

4. Перечень координат характерных точек границ зон планируемого размещения линейных объектов, подлежащих реконструкции в связи с изменением их местоположения

Номер точки	Y	X
Сети связи (площадь зоны 626.74 кв.м)		
1	1191552,01	355046,74
2	1191548,41	355030,13
3	1191552,32	355029,28
4	1191556,19	355047,14
5	1191585,49	355102,12
6	1191561,73	355114,55
7	1191564,35	355120,35
8	1191539,86	355139,81
9	1191537,37	355136,68
10	1191559,42	355119,15
11	1191556,53	355112,75
12	1191580,06	355100,45
13	1191553,45	355050,50
14	1191540,63	355057,07

15	1191538,81	355053,51
Канализация самотечная (площадь зоны 667.5		
16	1191702,22	354991,17
17	1191665,39	355001,92
18	1191676,63	355079,20
19	1191682,57	355078,34
20	1191672,08	355006,22
21	1191703,90	354996,93
Водопровод (площадь зоны 1042.53 кв.м)		
22	1191693,58	354996,95
23	1191703,44	355065,63
24	1191678,47	355076,61
25	1191682,49	355085,77
26	1191714,42	355071,72
27	1191703,48	354995,53
Водопровод (площадь зоны 1162.98 кв.м)		

28	1192183,19	355080,26
29	1192175,50	355166,63
30	1192196,07	355174,55
31	1192192,48	355183,89
32	1192164,87	355173,25
33	1192173,23	355079,37
Сети связи (площадь зоны 218.34 кв.м)		
34	1192490,47	355176,40
35	1192492,98	355121,87
36	1192496,98	355122,06
37	1192494,47	355176,58
Сети связи (площадь зоны 505.81 кв.м)		
38	1192517,38	355102,57
39	1192520,58	355112,27
40	1192519,26	355149,15
41	1192518,79	355186,22
42	1192514,53	355227,42
43	1192518,51	355227,83
44	1192522,79	355186,46
45	1192523,26	355149,25

46	1192524,61	355111,69
47	1192521,18	355101,32
Газопровод (площадь зоны 2045.26 кв.м)		
48	1192964,21	355204,52
49	1192964,26	355202,39
50	1193101,00	355205,74
51	1193140,24	355206,70
52	1193285,50	355210,28
53	1193285,64	355215,97
54	1193291,64	355215,82
55	1193291,35	355204,42
56	1193140,39	355200,70
57	1193101,15	355199,74
58	1192958,41	355196,24
59	1192958,21	355204,38
Газопровод (площадь зоны 92.02 кв.м)		
60	1193450,62	355219,42
61	1193465,04	355224,64
62	1193467,09	355219,00
63	1193452,67	355213,78

5. Предельные параметры разрешенного строительства, реконструкции объектов капитального строительства, входящих в состав линейных объектов в границах зон их планируемого размещения

В соответствии с положениями пункт 4 статьи 36 Градостроительного кодекса Российской Федерации градостроительные регламенты не распространяются
на земельные участки, предназначенные для размещения линейных объектов и занятые линейными объектами, а также в границах территорий общего пользования.

Границы зон планируемого размещения проектируемых в составе линейного объекта объектов капитального строительства не устанавливаются, соответственно, информация о предельных параметрах разрешенного строительства отсутствует.

6. Информация о необходимости осуществления мероприятий по защите сохраняемых объектов капитального строительства, существующих и строящихся на момент подготовки проекта планировки территории, а также объектов капитального строительства, планируемых к строительству в соответствии с ранее утвержденной документацией по планировке территории, от возможного негативного воздействия в связи с размещением линейных объектов.

Проект планировки территории с проектом межевания в его составе, предусматривающий размещение линейного объекта местного значения «Строительство ул. Благовещенская в г. Калининграде», не предусматривает воздействия на конструкции иных существующих и строящихся объектов для размещения линейного объекта местного значения «Строительство

ул. Благовещенской в г. Калининграде», в связи с чем мероприятия по защите сохраняемых объектов капитального строительства от возможного негативного воздействия в связи с размещением линейных объектов для целей настоящего проекта не разрабатывались.

Границы зон планируемого размещения объекта местного значения «Строительство ул. Благовещенской в г. Калининграде» пересекаются с границами линейных объектов, установленных ранее утвержденными проектами планировки территорий, а именно:

- проект планировки территории с проектом межевания в его составе в границах ул. Дачная – часть ул. Стрелецкой (от проспекта Московского до улицы Ю. Гагарина) в г. Калининграде, предусматривающий размещение линейного объекта, утвержденный приказом Агентства по архитектуре, градостроению и перспективному развитию Калининградской области от 29 ноября 2018 года № 321;

- проект планировки территории с проектом межевания территории в его составе для размещения линейного объекта «Эстакада «Восточная» от улицы Молодой Гвардии (через Московский проспект и улицу Подп. Емельянова) до улицы Муромской, с мостами через реки Старая и Новая Преголя в городе Калининграде Калининградской области», утвержденный постановлением Правительства Калининградской области от 27 августа 2015 года № 511;

- проект планировки территории жилого района с проектом межевания в его составе в границах ул. А. Невского – ул. Куйбышева – ул. Ю. Гагарина – ул. Литовский вал в Ленинградском районе, утвержденный постановлением администрации городского округа «Город Калининград» от 10 марта 2016 года № 280;

- проект планировки территории с проектом межевания в его составе в границах ул. Ю. Гагарина – ул. Стрелецкая – ул. Суздальская – просп. Московский в Ленинградском районе, предусматривающего размещение линейных объектов, утвержденный постановлением администрации городского округа «Город Калининград» № 1399 от 19 сентября 2016 года;

- проект планировки территории с проектом межевания в его составе в границах СНТ «Дружба» в Ленинградском районе, утвержденный постановлением администрации городского округа «Город Калининград» от 31 января 2018 года № 94;

- проект планировки территории с проектом межевания в его составе в границах бульвара Сергея Снегова – улиц Молодой гвардии – Юбилейная (продолжение) в городе Калининграде (I этап), утвержденный приказом Агентства по архитектуре, градостроению и перспективному развитию Калининградской области от 19 мая 2020 года № 205;

- изменения в проект планировки территории, утвержденный приказом Агентства по архитектуре, градостроению и перспективному развитию Калининградской области от 19 мая 2020 года № 205, утвержденные приказом Министерства градостроительной политики Калининградской области от 13 февраля 2024 года № 50;

- проект планировки территории с проектом межевания в его составе в границах ул. В. Денисова – ул. Р. Зорге – ул. Михайловская – ул. 3-го Белорусского фронта – ул. Брестская в г. Калининграде, предусматривающий размещение линейных объектов, утвержденный приказом Агентства по архитектуре, градостроению и перспективному развитию Калининградской области от 23 сентября 2020 года № 383;

- проект планировки территории с проектом межевания территории в его составе для реконструкции объекта электросетевого хозяйства регионального значения по титулу «Реконструкция двухцепного участка КВ Л 110 кВ Северная - Береговая с отпайками (инв. № 511509002 «Воздушная линия № 110-116 ПС О-1 «Центральная» - ПС «Северная - 330» длиной 18,96 км с отпайкой к ПС О-12 «Южная» длиной 0,3 км, с отпайкой к ПС О-30 «Московская» длиной 0,02 км) и ВЛ 110 кВ Северная 330 - О-30 Московская с отпайками (Л-166) (инв. № 511508902 «Воздушная линия № 110-115 ПС О-1 «Центральная» - ПС «Северная - 330» длиной 18,96 км с отпайкой к ПС О-48 «Молокозаводская» длиной 1,7 км с отпайкой к ПС О-12 «Южная» длиной 0,3 км, с отпайкой к ПС О-30 «Московская» длиной 0,02 км)», утвержденный приказом Министерства градостроительной политики Калининградской области от 29 июля 2022 года № 299;

- изменения в документацию по планировке территории, утвержденную постановлением администрации городского округа «Город Калининград» от 08 октября 2014 года № 1568, утвержденные приказом Министерства градостроительной политики Калининградской области от 25 июля 2023 года № 326.

Осуществление мероприятий по защите сохраняемых объектов капитального строительства, существующих и строящихся на момент подготовки проекта планировки территории, а также объектов капитального строительства, планируемых к строительству в соответствии с ранее утвержденной документацией по планировке территории, от возможного негативного воздействия в связи с размещением линейных объектов для целей проекта планировки территории не требуются.

Мероприятия по защите таких объектов от возможного негативного воздействия в связи с размещением объекта местного значения «Строительство ул. Благовещенской в г. Калининграде» следует предусмотреть на стадии разработки проектной документации.

7. Информация о необходимости осуществления мероприятий по сохранению объектов культурного наследия от возможного негативного воздействия в связи с размещением линейных объектов

Объекты культурного наследия, территории объектов культурного наследия и защитные зоны в границах зоны планируемого размещения линейного объекта местного значения «Строительство ул. Благовещенской в г. Калининграде» отсутствуют.

Границы зон планируемого к размещению линейного объекта местного

значения «Строительство ул. Благовещенской в г. Калининграде» (в зоне реконструкции кольца) частично пересекают зоны охраны объектов культурного наследия согласно сведениям Единого государственного реестра недвижимости:

- зона регулирования застройки и хозяйственной деятельности объекта культурного наследия «Комплекс сооружений аэродрома «Девау».

Режимы использования: в соответствии с постановлением Правительства Калининградской области от 06 июня 2013 года № 386 «Об утверждении границ территорий и зон охраны объектов культурного наследия регионального значения, находящихся на территории Калининградской области, режимов использования земель и градостроительных регламентов в границах данных зон».

Осуществление мероприятий по сохранению объектов культурного наследия от возможного негативного воздействия в связи с размещением линейного объекта для целей проекта планировки территории в составе проекта планировки не разрабатывались.

Осуществление мероприятий по сохранению объектов культурного наследия от возможного негативного воздействия в связи с размещением линейного объекта следует предусмотреть на стадии разработки проектной документации.

8. Информация о необходимости осуществления мероприятий по охране окружающей среды.

Вопросы охраны окружающей среды, природопользования, обеспечения экологической безопасности населения регламентируются следующими законами Российской Федерации:

- от 06 октября 2003 года № 131-ФЗ «Об общих принципах организации местного самоуправления в Российской Федерации» (в актуальной редакции);
- от 30 марта 1999 года № 52-ФЗ «О санитарно-эпидемиологическом благополучии населения» (в актуальной редакции);
- от 10 января 2002 года № 7-ФЗ «Об охране окружающей среды».
- от 21 ноября 2011 года № 323-ФЗ «Об основах охраны здоровья граждан в Российской Федерации» (в актуальной редакции).

Комплекс рекомендаций по охране окружающей среды включает технические и технологические мероприятия, мероприятия по совершенствованию системы экологических ограничений хозяйственной деятельности, градостроительные мероприятия.

Мероприятия, ограничивающие негативное воздействие на окружающую среду при строительстве линейного объекта местного значения «Строительство ул. Благовещенской в г. Калининграде» следует в обязательном порядке предусмотреть на стадии разработки проектной документации.

9. Информация о необходимости осуществления мероприятий по защите территории от чрезвычайных ситуаций природного и техногенного

характера, в том числе по обеспечению пожарной безопасности и гражданской обороне.

Проект планировки территории для размещения линейного объекта местного значения «Строительство ул. Благовещенской в г. Калининграде» не предусматривает размещение объектов, указанных в статьях 65-77 Федерального Закона от 22 июля 2008 года № 123-ФЗ «Технический регламент о требованиях пожарной безопасности».

Для целей настоящего проекта особые мероприятия по обеспечению пожарной безопасности и гражданской обороне не предусматривались.

2. ОСНОВНАЯ ЧАСТЬ
ПРОЕКТА МЕЖЕВАНИЯ ТЕРРИТОРИИ

РАЗДЕЛ 1 «ПРОЕКТ МЕЖЕВАНИЯ ТЕРРИТОРИИ. ГРАФИЧЕСКАЯ ЧАСТЬ»

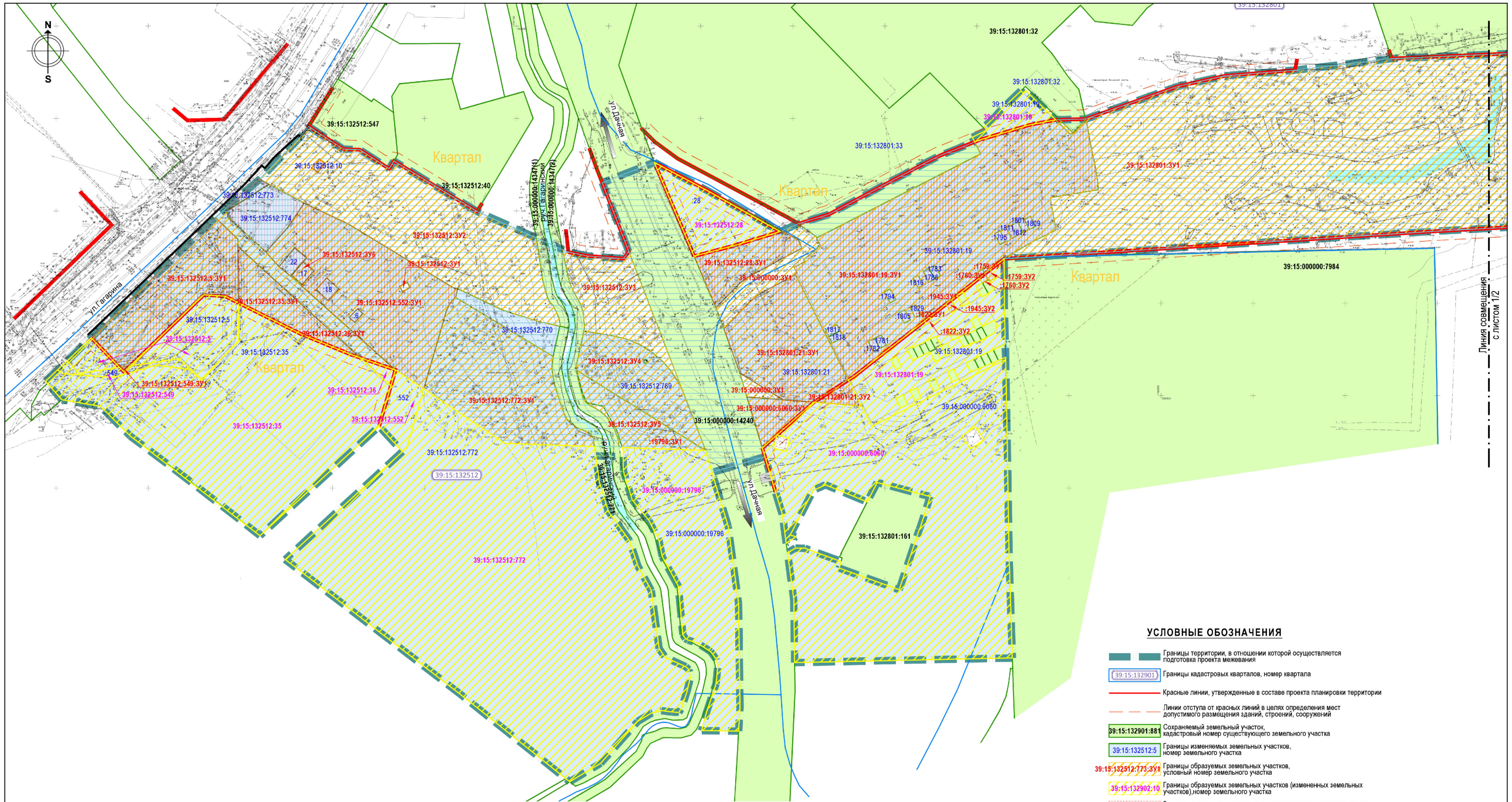

УСЛОВНЫЕ ОБОЗНАЧЕНИЯ

- Границы территории, в отношении которой осуществляется подготовка проекта межевания
- 39:15:132901 — Границы кадастровых кварталов, номер квартала
- Красные линии, утвержденные в составе проекта планировки территории
- Линии отступа от красных линий в целях определения мест допустимого размещения зданий, строений, сооружений
- 39:15:132901:881 — Сохраняемый земельный участок, кадастровый номер существующего земельного участка
- 39:15:132512:5 — Границы изменяемых земельных участков, номер земельного участка
- 39:15:132512:773:3У1 — Границы образуемых земельных участков, условный номер земельного участка
- 39:15:132902:10 — Границы образуемых земельных участков (измененных земельных участков),номер земельного участка
- Границы земельных участков, в отношении которых предполагается изъятие для муниципальных нужд

Границы планируемых элементов планировочной структуры:

- Улично-дорожная сеть
- Территория общего пользования, за исключением улично-дорожной сети

Примечание:
1. Границы земельных участков, образование которых предусмотрено схемой расположения земельного участка отсутствуют
2. Ширина ул.Гагарина в красных линиях будет определена расчетом отдельной документацией по планировке территории, предусматривающей размещение ЛО.
3. Образованные (образуемые) земельные участки в рамках "гаражной амнистии" в границах гаражных обществ, попадающих в границы зоны планируемого размещения линейного объекта, подлежат изъятию для муниципальных нужд.

Схема совмещения листов: 1/1 | 1/2 | 1/3

Согласовано

Взам. инв. № | Подп. и дата | Инв. № подл.

Изм.	Кол.уч.	Лист	№док.	Подп.	Дата	
Рук.проекта		Черненко П.В.			07.25	Заказчик:МКУ "ГДСР"
Исполнил		Шевень А.Н.			07.25	Проект планировки территории с проектом межевания в его составе, предусматривающий размещение линейного объекта местного значения "Строительство ул.Благовещенская в г.Калининграде"

Проект межевания территории Раздел 2. Графическая часть	Стадия	Лист	Листов
	ПМ	1/1	2
Чертёж межевания территории М1:1000	ООО «Центр инженерных изысканий»		

Система высот: Балтийская. Система координат: МСК-39 — Формат А1

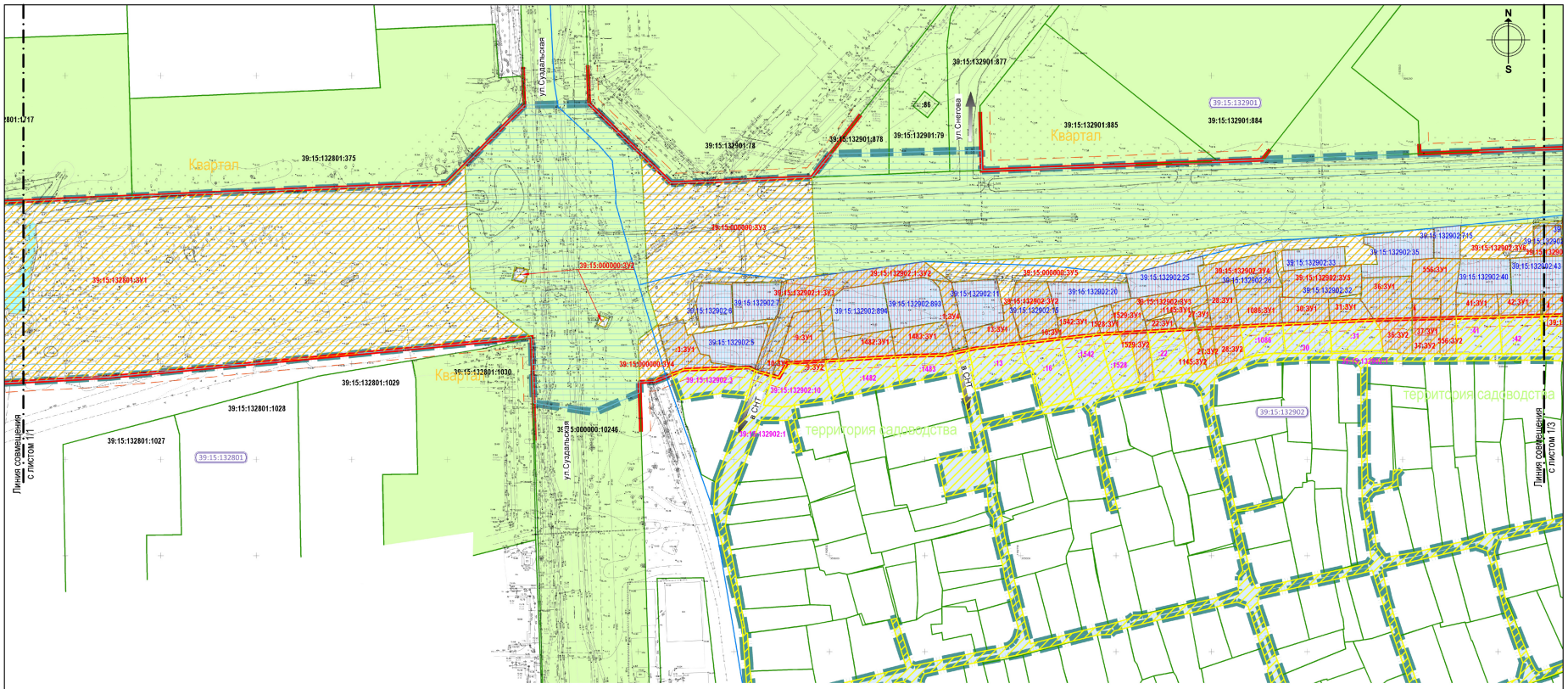

Ситуационная схема образуемых земельных участков (измененных земельных участков) М1:5000



УСЛОВНЫЕ ОБОЗНАЧЕНИЯ

- Границы территории, в отношении которой осуществляется подготовка проекта межевания
- 39:15:132901 — Границы кадастровых кварталов, номер квартала
- Красные линии, утвержденные в составе проекта планировки территории
- Линии отступа от красных линий в целях определения мест допустимого размещения зданий, строений, сооружений
- 39:15:132901:884 — Сохраняемый земельный участок, кадастровый номер существующего земельного участка
- 39:15:132512:5 — Границы изменяемых земельных участков, номер земельного участка
- 39:15:132512:771:ЗУ1 — Границы образуемых земельных участков, условный номер земельного участка
- 39:15:132902:10 — Границы образуемых земельных участков (измененных земельных участков),номер земельного участка
- Границы земельных участков, в отношении которых предполагается изъятие для муниципальных нужд

Границы планируемых элементов планировочной структуры:

- Улично-дорожная сеть
- Территория общего пользования, за исключением улично-дорожной сети

Примечание:
1. Границы земельных участков, образование которых предусмотрено схемой расположения земельного участка отсутствуют
2. Ширина ул.Гагарина в красных линиях будет определена расчетом отдельной документацией по планировке территории, предусматривающей размещение ЛО.
3. Образованные (образуемые) земельные участки в рамках "гаражной амнистии" в границах гаражных обществ, попадающих в границы зоны планируемого размещения линейного объекта, подлежат изъятию для муниципальных нужд.

Схема совмещения листов

1/1 | 1/2 | 1/3

Заказчик:МКУ "ГДСР"

Проект планировки территории с проектом межевания в его составе, предусматривающий размещение линейного объекта местного значения "Строительство ул.Благовещенская в г.Калининграде"

Изм.	Кол.уч.	Лист	№док.	Подп.	Дата
Рук.проекта	Черненко П.В.				05.25
Исполнил	Шовень А.Н.				05.25

Проект межевания территории Раздел 2. Графическая часть

Стадия	Лист	Листов
ПМ	1/2	2

Чертёж межевания территории М1:1000

ООО «Центр инженерных изысканий»

Система высот: Балтийская. Система координат: МСК-39. Формат А1

Согласовано

Инв.№ подл. | Подп. и дата | Взам. инв. №

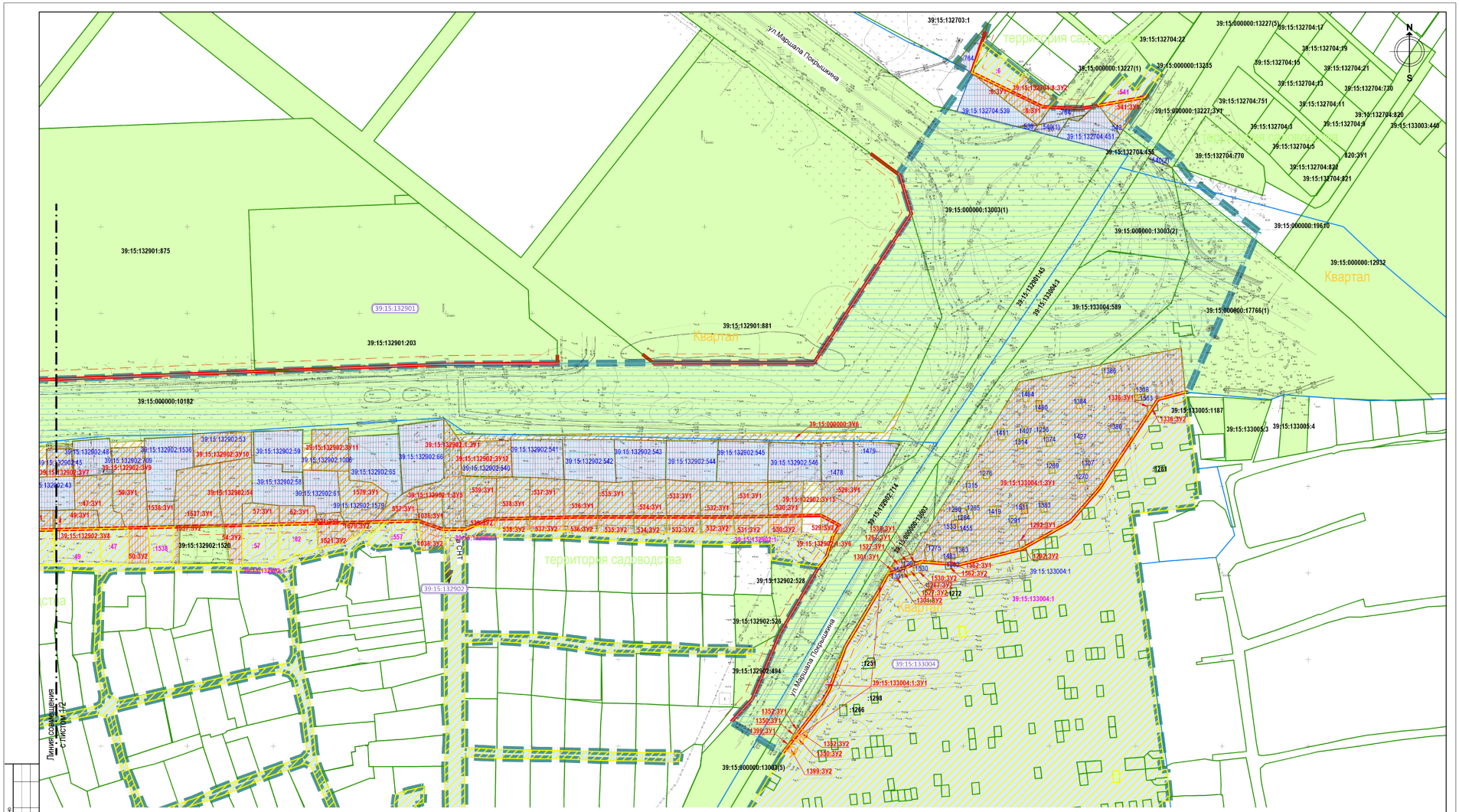

УСЛОВНЫЕ ОБОЗНАЧЕНИЯ

- Границы территории, в отношении которой осуществляется подготовка проекта межевания
- 39:15:132901 — Границы кадастровых кварталов, номер квартала
- Красные линии, утвержденные в составе проекта планировки территории
- Линии отступа от красных линий в целях определения мест допустимого размещения зданий, строений, сооружений
- 39:15:132901:881 — Сохраняемый земельный участок, кадастровый номер существующего земельного участка
- 39:15:132512:5 — Границы изменяемых земельных участков, номер земельного участка
- 39:15:132912:771:3У1 — Границы образуемых земельных участков, условный номер земельного участка
- 39:15:132902:10 — Границы образуемых земельных участков (измененных земельных участков),номер земельного участка
- Границы земельных участков, в отношении которых предполагается изъятие для муниципальных нужд

Границы планируемых элементов планировочной структуры:

- Улично-дорожная сеть
- Территория общего пользования, за исключением улично-дорожной сети

Примечания:
1. Границы земельных участков, образование которых предусмотрено схемой расположения земельного участка отсутствуют
2. Ширина ул.Гвардии в красных линиях будет определена расчетом отдельной документацией по планировке территории, предусматривающей размещение ЛО.
3. Образованные (образуемые) земельные участки в рамках "гаражной амнистии" в границах гаражных обществ, попадающих в границы зоны планируемого размещения линейного объекта, подлежат изъятию для муниципальных нужд.

Схема совмещения листов

1/1	1/2	1/3

Заказчик:МКУ "ГДСР"

Проект планировки территории с проектом межевания в его составе, предусматривающий размещение линейного объекта местного значения "Строительство ул.Благовещенская в г.Калининграде"

Изм.	Кол.уч.	Лист	№док.	Подп.	Дата
Рук.проекта		Черненко П.В.			05.25
Исполнил		Шовень А.Н.			05.25

Стадия	Лист	Листов
ПМ	1/3	2

Проект межевания территории Раздел 2. Графическая часть

Чертёж межевания территории М1:1000

ООО «Центр инженерных изысканий»

Система высот: Балтийская. Система координат: МСК-39

Формат А1

Согласовано

Инв. № подл. | Подп. и дата | Взам. инв. №

РАЗДЕЛ 2 «ПРОЕКТ МЕЖЕВАНИЯ ТЕРРИТОРИИ. ТЕКСТОВАЯ ЧАСТЬ»

1. Перечень образуемых земельных участков

Таблица 1

№ п/п	Условный номер образуемого земельного участка	Номера характерных точек	Площадь образуемого земельного участка, кв. м	Вид разрешенного использования устанавливаемый (Вид разрешенного использования образуемого земельного участка)	Способ образования земельного участка	Номер исходного земельного участка / номер кадастрового квартала	Вид разрешенного использования исходного земельного участка	Примечания, в том числе площадь подлежащего изъятию земельного участка, кв. м
1	2	3	4	6	7	8	9	10
1.	39:15:132512 :5:ЗУ1	1-9	2572	«Улично-дорожная сеть», код 12.0.1	Раздел	39:15:132512:5	Под существующие автозаправочную станцию №2 и станцию технического обслуживания автомашин	Изъятие часть, 2572
2.	39:15:132512 :35:ЗУ1	1-5	1061	«Улично-дорожная сеть», код 12.0.1	Раздел	39:15:132512:35	Под здания автосервиса с автомойкой, кафе и котельной	Изъятие часть, 1061
3.	39:15:132512:36 :ЗУ1	1-10	860	«Улично-дорожная сеть», код 12.0.1	Раздел	39:15:132512:36	Под проезд	
4.	39:15:132512 :549:ЗУ1	1-3	8	«Улично-дорожная сеть», код 12.0.1	Раздел	39:15:132512:549	Под благоустройство территории автосервиса с автомойкой и кафе по ул. Ю. Гагарина, 2К	Изъятие часть, 8
5.	39:15:132512:552 :ЗУ1	1-33	4433	«Улично-дорожная сеть», код 12.0.1	Раздел	39:15:132512:552	Бытовое обслуживание	Изъятие часть, 4433
6.	39:15:132512 :ЗУ1	1-4	15	«Улично-дорожная сеть», код 12.0.1	Образование из земель государственной неразграниченной собственности	– (государственная собственность)		

1	2	3	4	6	7	8	9	10
7.	39:15:132512 :ЗУ2	1-33	6410	«Улично-дорожная сеть», код 12.0.1	Образование из земель государственной неразграниченной собственности	– (государственная собственность)		
8.	39:15:132512 :ЗУ3	1-21	1835	«Улично-дорожная сеть», код 12.0.1	Образование из земель государственной неразграниченной собственности	– (государственная собственность)		
9.	39:15:132512 :ЗУ4	1-13	1881	«Улично-дорожная сеть», код 12.0.1	Перераспределение с землями государственной собственности	39:15:132512:769	Земельные участки (территории) общего пользования (сквер)	
						– (государственная собственность)		
10.	39:15:132512 :ЗУ5	1-17	981	«Улично-дорожная сеть», код 12.0.1	Перераспределение с землями государственной собственности	39:15:000000 :19796:ЗУ1	Благоустройство территории	
						– (государственная собственность)		
11.	39:15:132512 :ЗУ6	1-6	83	«Улично-дорожная сеть», код 12.0.1	Перераспределение с землями государственной собственности	39:15:132512:17	Под индивидуальный гараж	Изъятие, 75
						– (государственная собственность)		
12.	39:15:132512:772 :ЗУ1	1-15	4014	«Улично-дорожная сеть», код 12.0.1	Раздел	39:15:132512:772	Благоустройство территории	
13.	39:15:132512:28: ЗУ1	1-9	1026	«Улично-дорожная сеть», код 12.0.1	Раздел	39:15:132512:28	Под существующую автостоянку	Изъятие часть, 1026
14.	39:15:000000 :6060:ЗУ1	1-5	489	«Улично-дорожная сеть», код 12.0.1	Раздел	39:15:000000:6060	Под строительство физкультурно-оздоровительного комплекса	Изъятие часть, 489
15.	39:15:132801:21: ЗУ1	1-8	2809	«Улично-дорожная сеть», код 12.0.1	Раздел	39:15:132801:21	Под существующее здание автосервиса с автостоянкой	Изъятие, 2 984

1	2	3	4	6	7	8	9	10
16.	39:15:000000 :ЗУ1	1-27	880	«Улично-дорожная сеть», код 12.0.1	Образование из земель государственной неразграниченной собственности	– (государственная собственность)		Многоконтурный земельный участок
17.	39:15:132801 :19:ЗУ1	1-103	9851	«Улично-дорожная сеть», код 12.0.1	Раздел	39:15:132801:19	Под существующие гаражные боксы и территорию для их обслуживания	Изъятие часть, 9851
18.	39:15:132801 :1822:ЗУ1	1-4	12	«Улично-дорожная сеть», код 12.0.1	Раздел	39:15:132801:1822	Размещение гаражей для собственных нужд	Изъятие, 20
19.	39:15:132801 :1945:ЗУ1	1-4	3	«Улично-дорожная сеть», код 12.0.1	Раздел	39:15:132801 :1945	Размещение гаражей для собственных нужд	Изъятие, 24
20.	39:15:132801 :1760:ЗУ1	1-4	11	«Улично-дорожная сеть», код 12.0.1	Раздел	39:15:132801 :1760	Размещение гаражей для собственных нужд	Изъятие, 24
21.	39:15:132801 :1759:ЗУ1	1-4	9	«Улично-дорожная сеть», код 12.0.1	Раздел	39:15:132801 :1759	Размещение гаражей для собственных нужд	Изъятие, 26
22.	39:15:132801 :ЗУ1	1-32	41732	«Улично-дорожная сеть», код 12.0.1	Образование из земель государственной неразграниченной собственности	– (государственная собственность)		
23.	39:15:000000 :ЗУ2	1-8	77	«Улично-дорожная сеть», код 12.0.1	Образование из земель государственной неразграниченной собственности	– (государственная собственность)		Многоконтурный
24.	39:15:000000 :ЗУ3	1-29	5435	«Улично-дорожная сеть», код 12.0.1	Образование из земель государственной неразграниченной собственности	– (государственная собственность)		
25.	39:15:000000 :ЗУ4	1-8	360	«Улично-дорожная сеть», код 12.0.1	Образование из земель государственной неразграниченной собственности	– (государственная собственность)		
26.	39:15:000000 :ЗУ5	1-33	2336	«Улично-дорожная сеть», код 12.0.1	Образование	–		

1	2	3	4	6	7	8	9	10
					из земель государственной неразграниченной собственности	(государственная собственность)		
27.	39:15:000000 :ЗУ6	1-20	1153	«Улично-дорожная сеть», код 12.0.1	Образование из земель государственной неразграниченной собственности	– (государственная собственность)		
28.	39:15:132902 :3:ЗУ1	1-12	478	«Улично-дорожная сеть», код 12.0.1	Раздел	39:15:132902:3	Ведение дачного хозяйства	Изъятие часть, 478
29.	39:15:132902 :1:ЗУ1	1-6	273	«Улично-дорожная сеть», код 12.0.1	Раздел	39:15:132902:1	Земли общего пользования	Изъятие часть, 273
30.	39:15:132902 :1:ЗУ2	1-10	565	«Улично-дорожная сеть», код 12.0.1	Раздел	39:15:132902:1	Земли общего пользования	Изъятие часть, 565
31.	39:15:132902 :1:ЗУ3	1-24	869	«Улично-дорожная сеть», код 12.0.1	Раздел	39:15:132902:1	Земли общего пользования	Изъятие часть, 819
32.	39:15:132902 :1:ЗУ4	1-8	283	«Улично-дорожная сеть», код 12.0.1	Раздел	39:15:132902:1	Земли общего пользования	Изъятие часть, 269
33.	39:15:132902 :1:ЗУ5	1-18	678	«Улично-дорожная сеть», код 12.0.1	Раздел	39:15:132902:1	Земли общего пользования	Изъятие часть, 678
34.	39:15:132902 :9:ЗУ1	1-7	500	«Улично-дорожная сеть», код 12.0.1	Раздел	39:15:132902:9	Ведение дачного хозяйства	Изъятие, 534
35.	39:15:132902 :10:ЗУ1	1-9	47	«Улично-дорожная сеть», код 12.0.1	Раздел	39:15:132902:10	Для ведения садоводства	Изъятие часть, 47
36.	39:15:132902 :1482:ЗУ1	1-4	379	«Улично-дорожная сеть», код 12.0.1	Раздел	39:15:132902:1482	Ведение дачного хозяйства	Изъятие часть, 379
37.	39:15:132902 :1483:ЗУ1	1-5	476	«Улично-дорожная сеть», код 12.0.1	Раздел	39:15:132902:1483	Ведение дачного хозяйства	Изъятие часть, 476
38.	39:15:132902 :13:ЗУ1	1-9	360	«Улично-дорожная сеть», код 12.0.1	Раздел	39:15:132902:13	Ведение дачного хозяйства	Изъятие часть, 360
39.	39:15:132902 :ЗУ2	1-9	561	«Улично-дорожная сеть», код 12.0.1	Перераспределение с землями государственной собственности	39:15:132902:15	Для ведения садоводства	Изъятие, 551
						– (государственная собственность)		
40.	39:15:132902:16: ЗУ1	1-4	82	«Улично-дорожная сеть», код 12.0.1	Раздел	39:15:132902:16	Для ведения садоводства	Изъятие часть, 82

1	2	3	4	6	7	8	9	10
41.	39:15:132902 :1542:ЗУ1	1-6	253	«Улично-дорожная сеть», код 12.0.1	Раздел	39:15:132902:1542	Для ведения садоводства	Изъятие часть, 253
42.	39:15:132902 :1528:ЗУ1	1-4	134	«Улично-дорожная сеть», код 12.0.1	Раздел	39:15:132902:1528	Для ведения садоводства	Изъятие часть, 134
43.	39:15:132902 :1529:ЗУ1	1-7	256	«Улично-дорожная сеть», код 12.0.1	Раздел	39:15:132902:1529	Для ведения садоводства	Изъятие, 518
44.	39:15:132902:22: ЗУ1	1-6	96	«Улично-дорожная сеть», код 12.0.1	Раздел	39:15:132902:22	Ведение дачного хозяйства	Изъятие часть, 96
45.	39:15:132902 :ЗУ3	1-14	496	«Улично-дорожная сеть», код 12.0.1	Перераспределение с землями государственной собственности	39:15:132902 :1145:ЗУ1	Ведение дачного хозяйства	Изъятие, 643
						– (государственная собственность)		
46.	39:15:132902:27: ЗУ1	1-4	102	«Улично-дорожная сеть», код 12.0.1	Раздел	39:15:132902:27	Для ведения садоводства	Изъятие, 252
47.	39:15:132902:28: ЗУ1	1-6	343	«Улично-дорожная сеть», код 12.0.1	Раздел	39:15:132902:28	Ведение дачного хозяйства	Изъятие, 620
48.	39:15:132902 :ЗУ4	1-14	644	«Улично-дорожная сеть», код 12.0.1	Перераспределение с землями государственной собственности	39:15:132902:26	Для ведения садоводства	Изъятие, 590
						– (государственная собственность)		
49.	39:15:132902 :1086:ЗУ1	1-8	443	«Улично-дорожная сеть», код 12.0.1	Раздел	39:15:132902:1086	Ведение дачного хозяйства	Изъятие часть, 443
50.	39:15:132902 :ЗУ5	1-16	659	«Улично-дорожная сеть», код 12.0.1	Перераспределение с землями государственной собственности	39:15:132902:32	Для ведения садоводства	Изъятие, 662
						– (государственная собственность)		
51.	39:15:132902:30: ЗУ1	1-6	332	«Улично-дорожная сеть», код 12.0.1	Раздел	39:15:132902:30	Ведение дачного хозяйства	Изъятие часть, 332
52.	39:15:132902:31: ЗУ1	1-6	236	«Улично-дорожная сеть», код 12.0.1	Раздел	39:15:132902:31	Ведение дачного хозяйства	Изъятие часть, 236
53.	39:15:132902:36: ЗУ1	1-10	550	«Улично-дорожная сеть», код 12.0.1	Раздел	39:15:132902:36	Ведение дачного хозяйства	Изъятие, 831
54.	39:15:132902:37: ЗУ1	1-9	160	«Улично-дорожная сеть», код 12.0.1	Раздел	39:15:132902:37	Ведение дачного хозяйства	Изъятие, 424

1	2	3	4	6	7	8	9	10
55.	39:15:132902 :556:ЗУ1	1-16	582	«Улично-дорожная сеть», код 12.0.1	Раздел	39:15:132902:556	Для ведения садоводства	Изъятие, 733
56.	39:15:132902 :ЗУ6	1-8	693	«Улично-дорожная сеть», код 12.0.1	Образование из земель государственной неразграниченной собственности	– (государственная собственность)		
57.	39:15:132902:41: ЗУ1	1-8	265	«Улично-дорожная сеть», код 12.0.1	Раздел	39:15:132902:41	Ведение дачного хозяйства	Изъятие часть, 265
58.	39:15:132902:42: ЗУ1	1-7	257	«Улично-дорожная сеть», код 12.0.1	Раздел	39:15:132902:42	Для ведения садоводства	Изъятие часть, 257
59.	39:15:132902 :ЗУ7	1-8	251	«Улично-дорожная сеть», код 12.0.1	Перераспределение с землями госсобственности	39:15:132902:45	Ведение дачного хозяйства	Изъятие, 236
						– (государственная собственность)		
60.	39:15:132902 :ЗУ8	1-7	290	«Улично-дорожная сеть», код 12.0.1	Перераспределение с землями госсобственности	39:15:132902 :49:ЗУ1	Для ведения садоводства	Изъятие часть, 201
						– (государственная собственность)		
61.	39:15:132902:47: ЗУ1	1-14	588	«Улично-дорожная сеть», код 12.0.1	Раздел	39:15:132902:47	Ведение дачного хозяйства	Изъятие, 588
62.	39:15:132902:50: ЗУ1	1-13	567	«Улично-дорожная сеть», код 12.0.1	Раздел	39:15:132902:50	Ведение дачного хозяйства	Изъятие, 814
63.	39:15:132902 :ЗУ9	1-8	359	«Улично-дорожная сеть», код 12.0.1	Перераспределение с землями госсобственности	39:15:132902:709	Ведение дачного хозяйства	Изъятие часть, 287
						– (государственная собственность)		
64.	39:15:132902 :1538:ЗУ1	1-4	231	«Улично-дорожная сеть», код 12.0.1	Раздел	39:15:132902:1538	Для ведения садоводства	Изъятие часть, 231
65.	39:15:132902 :ЗУ10	1-8	578	«Улично-дорожная сеть», код 12.0.1	Перераспределение с землями госсобственности	39:15:132902:53	Для ведения садоводства	Изъятие, 583* Площадь ЗУ в векторной графике составляет 571 кв. м. Площадь ЗУ

1	2	3	4	6	7	8	9	10
								по сведениям ЕГРН подлежит уточнению в порядке уточнения границ ЗУ
						– (государственная собственность)		
66.	39:15:132902:1537:ЗУ1	1-10	911	«Улично-дорожная сеть», код 12.0.1	Раздел	39:15:132902:1537	Для ведения садоводства, ведение дачного хозяйства	Изъятие, 998
67.	39:15:132902:54:ЗУ1	1-7	613	«Улично-дорожная сеть», код 12.0.1	Раздел	39:15:132902:54	Для ведения садоводства	Изъятие, 818
68.	39:15:132902:57:ЗУ1	1-5	254	«Улично-дорожная сеть», код 12.0.1	Раздел	39:15:132902:57	Для ведения дачного хозяйства	Изъятие часть, 254
69.	39:15:132902:62:ЗУ1	1-6	224	«Улично-дорожная сеть», код 12.0.1	Раздел	39:15:132902:62	Для ведения садоводства	Изъятие часть, 224
70.	39:15:132902:ЗУ11	1-11	598	«Улично-дорожная сеть», код 12.0.1	Перераспределение с землями госсобственности	39:15:132902:1006	Для ведения садоводства	Изъятие, 517
						– (государственная собственность)		
71.	39:15:132902:1521:ЗУ1	1-4	84	«Улично-дорожная сеть», код 12.0.1	Раздел	39:15:132902:1521	Для ведения садоводства	Изъятие, 317
72.	39:15:132902:1579:ЗУ1	1-14	604	«Улично-дорожная сеть», код 12.0.1	Раздел	39:15:132902:1579	Для ведения садоводства	Изъятие, 668
73.	39:15:132902:557:ЗУ1	1-5	133	«Улично-дорожная сеть», код 12.0.1	Раздел	39:15:132902:557	Для ведения садоводства	Изъятие часть, 133
74.	39:15:132902:1036:ЗУ1	1-5	239	«Улично-дорожная сеть», код 12.0.1	Раздел	39:15:132902:1036	Для ведения садоводства	Изъятие, 426
75.	39:15:132902:ЗУ12	1-9	616	«Улично-дорожная сеть», код 12.0.1	Перераспределение с землями госсобственности	39:15:132902:540	Ведение дачного хозяйства	Изъятие, 593
						– (государственная собственность)		

1	2	3	4	6	7	8	9	10
76.	39:15:132902:539 :ЗУ1	1-6	468	«Улично-дорожная сеть», код 12.0.1	Раздел	39:15:132902:539	Ведение дачного хозяйства	Изъятие, 509
77.	39:15:132902:538 :ЗУ1	1-6	464	«Улично-дорожная сеть», код 12.0.1	Раздел	39:15:132902:538	Ведение дачного хозяйства	Изъятие, 582
78.	39:15:132902:537 :ЗУ1	1-4	452	«Улично-дорожная сеть», код 12.0.1	Раздел	39:15:132902:537	Для ведения садоводства	Изъятие, 596
79.	39:15:132902:536 :ЗУ1	1-4	418	«Улично-дорожная сеть», код 12.0.1	Раздел	39:15:132902:536	Ведение дачного хозяйства	Изъятие, 576
80.	39:15:132902:535 :ЗУ1	1-5	408	«Улично-дорожная сеть», код 12.0.1	Раздел	39:15:132902:535	Для ведения садоводства	Изъятие, 607
81.	39:15:132902:534 :ЗУ1	1-4	400	«Улично-дорожная сеть», код 12.0.1	Раздел	39:15:132902:534	Ведение дачного хозяйства	Изъятие, 581
82.	39:15:132902:533 :ЗУ1	1-4	411	«Улично-дорожная сеть», код 12.0.1	Раздел	39:15:132902:533	Ведение дачного хозяйства	Изъятие, 599
83.	39:15:132902:532 :ЗУ1	1-5	387	«Улично-дорожная сеть», код 12.0.1	Раздел	39:15:132902:532	Ведение дачного хозяйства	Изъятие, 575
84.	39:15:132902:531 :ЗУ1	1-5	400	«Улично-дорожная сеть», код 12.0.1	Раздел	39:15:132902:531	Для ведения садоводства	Изъятие, 602
85.	39:15:132902:530 :ЗУ1	1-8	407	«Улично-дорожная сеть», код 12.0.1	Раздел	39:15:132902:530	Ведение дачного хозяйства	Изъятие, 600
86.	39:15:132902:529 :ЗУ1	1-9	601	«Улично-дорожная сеть», код 12.0.1	Раздел	39:15:132902:529	Для ведения садоводства	Изъятие, 676
87.	39:15:132902:ЗУ 13	1-8	212	«Улично-дорожная сеть», код 12.0.1	Образование из земель государственной неразграниченной собственности	– (государственная собственность)		
88.	39:15:133004 :1399:ЗУ1	1-4	2	«Улично-дорожная сеть», код 12.0.1	Раздел	39:15:133004:1399	Размещение гаражей для собственных нужд	Изъятие, 25
89.	39:15:133004 :1350:ЗУ1	1-4	6	«Улично-дорожная сеть», код 12.0.1	Раздел	39:15:133004:1350	Размещение гаражей для собственных нужд	Изъятие, 24
90.	39:15:133004 :1352:ЗУ1	1-4	7	«Улично-дорожная сеть», код 12.0.1	Раздел	39:15:133004:1352	Размещение гаражей для собственных нужд	Изъятие, 25
91.	39:15:133004 :1292:ЗУ1	1-5	16	«Улично-дорожная сеть», код 12.0.1	Раздел	39:15:133004:1292	Размещение гаражей для собственных нужд	Изъятие, 21
92.	39:15:133004 :1336:ЗУ1	1-4	10	«Улично-дорожная сеть», код 12.0.1	Раздел	39:15:133004:1336	Размещение гаражей для собственных нужд	Изъятие, 21

1	2	3	4	6	7	8	9	10
93.	39:15:132704 :6:ЗУ1	1-3	75	«Улично-дорожная сеть», код 12.0.1	Раздел	39:15:132704:6	Для ведения садоводства	Изъятие часть, 75
94.	39:15:132704 :8:ЗУ1	1-5	213	«Улично-дорожная сеть», код 12.0.1	Раздел	39:15:132704:8	Для ведения садоводства	Изъятие, 440
95.	39:15:132704 :541:ЗУ1	1-4	238	«Улично-дорожная сеть», код 12.0.1	Раздел	39:15:132704:541	Для ведения садоводства	Изъятие часть, 238
96.	39:15:133004 :1:ЗУ1	1-150	8650	«Улично-дорожная сеть», код 12.0.1	Раздел	39:15:133004:1	Под существующие индивидуальные гаражи	Изъятие часть, 8650
97.	39:15:132902 :1:ЗУ6	1-4	33	«Улично-дорожная сеть», код 12.0.1	Раздел	39:15:132902:1	Земли общего пользования	Изъятие часть, 33
98.	39:15:133004 :1301:ЗУ1		10	«Улично-дорожная сеть», код 12.0.1	Раздел	39:15:133004:1301	Размещение гаражей для собственных нужд	Изъятие, 36
99.	39:15:133004 :1527:ЗУ1	1-5	29	«Улично-дорожная сеть», код 12.0.1	Раздел	39:15:133004:1527	Размещение гаражей для собственных нужд	Изъятие, 39
100.	39:15:133004 :1267:ЗУ1	1-5	25	«Улично-дорожная сеть», код 12.0.1	Раздел	39:15:133004:1267	Размещение гаражей для собственных нужд	Изъятие, 45
101.	39:15:133004 :1530:ЗУ1	1-3	1	«Улично-дорожная сеть», код 12.0.1	Раздел	39:15:133004:1530	Размещение гаражей для собственных нужд	Изъятие, 29
102.	39:15:133004 :1562:ЗУ1	1-4	10	«Улично-дорожная сеть», код 12.0.1	Раздел	39:15:133004:1562	Размещение гаражей для собственных нужд	Изъятие, 21
103.	39:15:132801 :21:ЗУ2	1-3	175	«Предоставление коммунальных услуг», код 3.1.1	Раздел	39:15:132801 :21	Под существующее здание автосервиса с автостоянкой	Изъятие, 2 984
104.	39:15:132801 :1822:ЗУ2	1-4	8	«Предоставление коммунальных услуг», код 3.1.1	Раздел	39:15:132801:1822	Размещение гаражей для собственных нужд	Изъятие, 20
105.	39:15:132801 :1945:ЗУ2	1-4	21	«Предоставление коммунальных услуг», код 3.1.1	Раздел	39:15:132801 :1945	Размещение гаражей для собственных нужд	Изъятие, 24
106.	39:15:132801 :1760:ЗУ2	1-4	13	«Предоставление коммунальных услуг», код 3.1.1	Раздел	39:15:132801 :1760	Размещение гаражей для собственных нужд	Изъятие, 24
107.	39:15:132801 :1759:ЗУ2	1-6	17	«Предоставление коммунальных услуг», код 3.1.1	Раздел	39:15:132801 :1759	Размещение гаражей для собственных нужд	Изъятие, 26

1	2	3	4	6	7	8	9	10
108.	39:15:132902 :9:ЗУ2	1-5	35	«Предоставление коммунальных услуг», код 3.1.1	Раздел	39:15:132902:9	Ведение дачного хозяйства	Изъятие, 534
109.	39:15:132902 :1529:ЗУ2	1-7	262	«Предоставление коммунальных услуг», код 3.1.1	Раздел	39:15:132902:1529	Для ведения садоводства	Изъятие, 518
110.	39:15:132902 :1145:ЗУ2	1-5	198	«Предоставление коммунальных услуг», код 3.1.1	Раздел	39:15:132902:1145	Ведение дачного хозяйства	Изъятие, 642
111.	39:15:132902 :27:ЗУ2	1-4	140	«Предоставление коммунальных услуг», код 3.1.1	Раздел	39:15:132902:27	Для ведения садоводства	Изъятие, 252
112.	39:15:132902 :28:ЗУ2	1-4	276	«Предоставление коммунальных услуг», код 3.1.1	Раздел	39:15:132902:28	Ведение дачного хозяйства	Изъятие, 620
113.	39:15:132902:36: ЗУ2	1-9	281	«Предоставление коммунальных услуг», код 3.1.1	Раздел	39:15:132902:36	Ведение дачного хозяйства	Изъятие, 831
114.	39:15:132902:37: ЗУ2	1-4	270	«Предоставление коммунальных услуг», код 3.1.1	Раздел	39:15:132902:37	Ведение дачного хозяйства	Изъятие, 418
115.	39:15:132902 :556:ЗУ2	1-5	156	«Предоставление коммунальных услуг», код 3.1.1	Раздел	39:15:132902:556	Для ведения садоводства	Изъятие, 733
116.	39:15:132902:50: ЗУ2	1-8	248	«Предоставление коммунальных услуг», код 3.1.1	Раздел	39:15:132902:50	Ведение дачного хозяйства	Изъятие, 822
117.	39:15:132902 :1537:ЗУ2	1-9	87	«Предоставление коммунальных услуг», код 3.1.1	Раздел	39:15:132902:1537	Для ведения садоводства, ведение дачного хозяйства	Изъятие, 996
118.	39:15:132902 :54:ЗУ2	1-5	206	«Предоставление коммунальных услуг», код 3.1.1	Раздел	39:15:132902:54	Для ведения садоводства	Изъятие, 819
119.	39:15:132902 :1521:ЗУ2	1-5	233	«Предоставление коммунальных услуг», код 3.1.1	Раздел	39:15:132902:1521	Для ведения садоводства	Изъятие, 317
120.	39:15:132902 :1579:ЗУ2	1-4	65	«Предоставление коммунальных услуг», код 3.1.1	Раздел	39:15:132902:1579	Для ведения садоводства	Изъятие, 668

1	2	3	4	6	7	8	9	10
121.	39:15:132902 :1036:ЗУ2	1-5	187	«Предоставление коммунальных услуг», код 3.1.1	Раздел	39:15:132902:1036	Для ведения садоводства	Изъятие, 426
122.	39:15:132902 :539:ЗУ2	1-4	41	«Предоставление коммунальных услуг», код 3.1.1	Раздел	39:15:132902:539	Ведение дачного хозяйства	Изъятие, 509
123.	39:15:132902 :538:ЗУ2	1-4	118	«Предоставление коммунальных услуг», код 3.1.1	Раздел	39:15:132902:538	Ведение дачного хозяйства	Изъятие, 590
124.	39:15:132902 :537:ЗУ2	1-4	144	«Предоставление коммунальных услуг», код 3.1.1	Раздел	39:15:132902:537	Для ведения садоводства	Изъятие, 603
125.	39:15:132902:536 :ЗУ2	1-4	158	«Предоставление коммунальных услуг», код 3.1.1	Раздел	39:15:132902:536	Ведение дачного хозяйства	Изъятие, 574
126.	39:15:132902:535 :ЗУ2	1-4	199	«Предоставление коммунальных услуг», код 3.1.1	Раздел	39:15:132902:535	Для ведения садоводства	Изъятие, 606
127.	39:15:132902:534 :ЗУ2	1-4	181	«Предоставление коммунальных услуг», код 3.1.1	Раздел	39:15:132902:534	Ведение дачного хозяйства	Изъятие, 580
128.	39:15:132902:533 :ЗУ2	1-4	187	«Предоставление коммунальных услуг», код 3.1.1	Раздел	39:15:132902:533	Ведение дачного хозяйства	Изъятие, 598
129.	39:15:132902:532 :ЗУ2	1-4	189	«Предоставление коммунальных услуг», код 3.1.1	Раздел	39:15:132902:532	Ведение дачного хозяйства	Изъятие, 575
130.	39:15:132902:531 :ЗУ2	1-4	203	«Предоставление коммунальных услуг», код 3.1.1	Раздел	39:15:132902:531	Для ведения садоводства	Изъятие, 616,3
131.	39:15:132902:530 :ЗУ2	1-8	198	«Предоставление коммунальных услуг», код 3.1.1	Раздел	39:15:132902:530	Ведение дачного хозяйства	Изъятие, 600
132.	39:15:132902:529 :ЗУ2	1-4	75	«Предоставление коммунальных услуг», код 3.1.1	Раздел	39:15:132902:529	Для ведения садоводства	Изъятие, 676
133.	39:15:133004 :1399:ЗУ2	1-4	23	«Предоставление коммунальных услуг», код 3.1.1	Раздел	39:15:133004:1399	Размещение гаражей для собственных нужд	Изъятие, 25

1	2	3	4	6	7	8	9	10
134.	39:15:133004 :1350:ЗУ2	1-4	19	«Предоставление коммунальных услуг», код 3.1.1	Раздел	39:15:133004:1350	Размещение гаражей для собственных нужд	Изъятие, 24
135.	39:15:133004 :1352:ЗУ2	1-4	17	«Предоставление коммунальных услуг», код 3.1.1	Раздел	39:15:133004:1352	Размещение гаражей для собственных нужд	Изъятие, 25
136.	39:15:133004 :1292:ЗУ2	1-5	5	«Предоставление коммунальных услуг», код 3.1.1	Раздел	39:15:133004:1292	Размещение гаражей для собственных нужд	Изъятие, 21
137.	39:15:133004 :1336:ЗУ2	1-4	11	«Предоставление коммунальных услуг», код 3.1.1	Раздел	39:15:133004:1336	Размещение гаражей для собственных нужд	Изъятие, 21
138.	39:15:132704 :8:ЗУ2	1-5	227	«Предоставление коммунальных услуг», код 3.1.1	Раздел	39:15:132704:8	Для ведения садоводства	Изъятие, 440
139.	39:15:133004 :1301:ЗУ2	1-5	27	«Предоставление коммунальных услуг», код 3.1.1	Раздел	39:15:133004:1301	Размещение гаражей для собственных нужд	Изъятие, 36
140.	39:15:133004 :1527:ЗУ2	1-6	16	«Предоставление коммунальных услуг», код 3.1.1	Раздел	39:15:133004:1527	Размещение гаражей для собственных нужд	Изъятие, 39
141.	39:15:133004 :1267:ЗУ2	1-4	20	«Предоставление коммунальных услуг», код 3.1.1	Раздел	39:15:133004:1267	Размещение гаражей для собственных нужд	Изъятие, 45
142.	39:15:133004 :1530:ЗУ2	1-5	27	«Предоставление коммунальных услуг», код 3.1.1	Раздел	39:15:133004:1530	Размещение гаражей для собственных нужд	Изъятие, 29
143.	39:15:133004 :1562:ЗУ2	1-4	11	«Предоставление коммунальных услуг», код 3.1.1	Раздел	39:15:133004:1562	Размещение гаражей для собственных нужд	Изъятие, 21
144.	39:15:132512:5	1-33	1659	«Заправка транспортных средств», код 4.9.1.1	Раздел	39:15:132512:5	Под существующие автозаправочную станцию №2 и станцию технического обслуживания автомашин	Изменяемый земельный участок многоконтурный
145.	39:15:132512:35		10 669	«Автомобильные мойки», код 4.9.1.3	Раздел	39:15:132512:35	Под здания автосервиса с автомойкой, кафе и котельной	Изменяемый земельный участок

1	2	3	4	6	7	8	9	10
				«Ремонт автомобилей», код 4.9.1.4				
146.	39:15:132512:549		239	«Автомобильные мойки», код 4.9.1.3 «Ремонт автомобилей», код 4.9.1.4	Раздел	39:15:132512:549	Под благоустройство территории автосервиса с автомойкой и кафе по ул. Ю. Гагарина, 2К	Изменяемый земельный участок
147.	39:15:132512:772		23975	«Благоустройство территории», код 12.02	Раздел	39:15:132512:772	Благоустройство территории	Изменяемый земельный участок
148.	39:15:132512:552		601	«Земельные участки (территории) общего пользования», код 12.02	Раздел	39:15:132512:552	Бытовое обслуживание	Изменяемый земельный участок
149.	39:15:000000 :19796		4 768	«Благоустройство территории», код 12.02	Раздел	39:15:000000 :19796	Благоустройство территории	Изменяемый земельный участок
150.	39:15:132512:28		1378	–	Раздел	39:15:132512:28	Под существующую автостоянку	Изменяемый земельный участок, сохранение существующего вида разрешенного использования
151.	39:15:132512:36		90	«Автомобильные мойки», код 4.9.1.3 «Ремонт автомобилей», код 4.9.1.4	Раздел	39:15:132512:36	Под проезд	Изменяемый земельный участок
152.	39:15:000000:6060		14 358	«Обеспечение спортивно-зрелищных мероприятий» код 5.1.1	Раздел	39:15:000000:6060	Под строительство физкультурно-оздоровительного комплекса	Изменяемый земельный участок

1	2	3	4	6	7	8	9	10
153.	39:15:132801:19		3216	«Хранение автотранспорта» Код 2.7.1	Раздел	39:15:132801:19	Под существующие гаражные боксы и территорию для их обслуживания	Изменяемый земельный участок многоконтурный
154.	39:15:132902:10		607	«Ведение садоводства», код 13.2	Раздел	39:15:132902:10	Для ведения садоводства	Изменяемый земельный участок
155.	39:15:132902 :1482		500	«Ведение садоводства», код 13.2	Раздел	39:15:132902:1482	Ведение дачного хозяйства	Изменяемый земельный участок
156.	39:15:132902 :1483		376	«Ведение садоводства», код 13.2	Раздел	39:15:132902:1483	Ведение дачного хозяйства	Изменяемый земельный участок
157.	39:15:132902:13		534	«Ведение садоводства», код 13.2	Раздел	39:15:132902:13	Ведение дачного хозяйства	Изменяемый земельный участок
158.	39:15:132902:16		642	«Ведение садоводства», код 13.2	Раздел	39:15:132902:16	Для ведения садоводства	Изменяемый земельный участок
159.	39:15:132902 :1528		381	«Ведение садоводства», код 13.2	Раздел	39:15:132902:1528	Для ведения садоводства	Изменяемый земельный участок
160.	39:15:132902 :1542		718	«Ведение садоводства», код 13.2	Раздел	39:15:132902:1542	Для ведения садоводства	Изменяемый земельный участок
161.	39:15:132902:22		452	«Ведение садоводства», код 13.2	Раздел	39:15:132902:22	Ведение дачного хозяйства	Изменяемый земельный участок
162.	39:15:132902 :1086		334	«Ведение садоводства», код 13.2	Раздел	39:15:132902:1086	Ведение дачного хозяйства	Изменяемый земельный участок
163.	39:15:132902:30		383	«Ведение садоводства», код 13.2	Раздел	39:15:132902:30	Ведение дачного хозяйства	Изменяемый земельный участок
164.	39:15:132902:31		398	«Ведение садоводства», код 13.2	Раздел	39:15:132902:31	Ведение дачного хозяйства	Изменяемый земельный участок

1	2	3	4	6	7	8	9	10
165.	39:15:132902:41		439	«Ведение садоводства», код 13.2	Раздел	39:15:132902:41	Ведение дачного хозяйства	Изменяемый земельный участок
166.	39:15:132902:42		396	«Ведение садоводства», код 13.2	Раздел	39:15:132902:42	Для ведения садоводства	Изменяемый земельный участок
167.	39:15:132902:49		542	«Ведение садоводства», код 13.2	Раздел	39:15:132902:49	Для ведения садоводства	Изменяемый земельный участок
168.	39:15:132902:57		469	«Ведение садоводства», код 13.2	Раздел	39:15:132902:57	Для ведения дачного хозяйства	Изменяемый земельный участок
169.	39:15:132902:62		409	«Ведение садоводства», код 13.2	Раздел	39:15:132902:62	Для ведения садоводства	Изменяемый земельный участок
170.	39:15:132902:557		407	«Ведение садоводства», код 13.2	Раздел	39:15:132902:557	Для ведения садоводства	Изменяемый земельный участок
171.	39:15:132902:1		44361	«Земельные участки общего пользования», код 13.0	Раздел	39:15:132902:1	Земли общего пользования	Изменяемый земельный участок
172.	39:15:132704:6		414	«Ведение садоводства», код 13.2	Раздел	39:15:132704:6	Для ведения садоводства	Изменяемый земельный участок
173.	39:15:132902:3		467	«Ведение садоводства», код 13.2	Раздел	39:15:132902:3	Ведение дачного хозяйства	Изменяемый земельный участок
174.	39:15:132902:47		333	«Ведение садоводства», код 13.2	Раздел	39:15:132902:47	Ведение дачного хозяйства	Изменяемый земельный участок
175.	39:15:132902 :1538		302	«Ведение садоводства», код 13.2	Раздел	39:15:132902:1538	Для ведения садоводства	Изменяемый земельный участок
176.	39:15:132704:541		330	«Ведение садоводства», код 13.2	Раздел	39:15:132704:541	Для ведения садоводства	Изменяемый земельный участок

1	2	3	4	6	7	8	9	10
177.	39:15:133004:1		51239	«Хранение автотранспорта» код 2.7.1	Раздел	39:15:133004:1	Под существующие индивидуальные гаражи	Изменяемый земельный участок

Примечание:

Проектом межевания территории планируется изменение вида разрешенного использования (далее – ВРИ) земельного участка с кадастровым номером 39:15:132512:770 площадью 551 м² с ВРИ «земельные участки (территории) общего пользования (сквер)» по ул. Ю. Гагарина на ВРИ «Улично-дорожная сеть», код 12.0.1».

1.1. Перечень кадастровых номеров существующих земельных участков, на которых линейный объект может быть размещен на условиях сервитута.

Таблица 2

Перечень кадастровых номеров существующих земельных участков, на которых линейный объект может быть размещен на условиях сервитута, публичного сервитута	Адрес или описание местоположения	Перечень и адреса расположенных на таких земельных участках объектов недвижимого имущества (при наличии сведений о них в Едином государственном реестре недвижимости)
39:15:132801:33	Местоположение установлено относительно ориентира, расположенного в границах участка. Почтовый адрес ориентира: Калининградская обл., г. Калининград, ул. Стрелецкая, дом 8	39:15:132801:118 Производственные навесы. Литер: Е 39:15:132801:54 производственно-техническое здание 39:15:132801:55 Нежилое административное здание 39:15:132801:56 КПП 39:15:132801:57 Служебное 39:15:132801:58 Гараж 39:15:132801:59 Склад 39:15:132801:1710 Сети теплоснабжения котельной инв. №13 39:15:000000:9797 Сеть бытовой канализации (участок № 18)
39:15:132801:32	Местоположение установлено относительно ориентира, расположенного в границах участка. Ориентир жилое здание. Почтовый адрес ориентира: Калининградская обл., г. Калининград, ул. Стрелецкая, 10	39:15:000000:13680 газопровод низкого давления 39:00:000000:636 Сеть водопровода (участок 18) 39:15:132801:1258 Сети водоснабжения 39:15:132801:1259 Сети водоотведения 39:15:000000:19640 газопровод низкого давления 39:15:132801:1710 Сети теплоснабжения котельной инв. № 13

1.2. Сведения об отнесении (неотнесении) образуемых земельных участков к территории общего пользования:

К территориям общего пользования или имуществу общего пользования будут отнесены все образуемые земельные участки с видом разрешенного использования (ВРИ) «Улично-дорожная сеть» (код ВРИ 12.0.1) (таблица 1).

К территориям общего пользования или имуществу общего пользования также будут отнесены все существующие сохраняемые земельные участки, ВРИ которых изменяется на «Улично-дорожная сеть» (код ВРИ 12.0.1) (таблица №3):

Таблица 3

№ п/п	Номер исходного земельного участка	Площадь, кв.м	Вид разрешенного использования исходного земельного участка	Примечания, в том числе площадь изымаемого земельного участка, кв.м
1	2	3	4	5

1	2	3	4	5
1	39:15:132512:773	85	Под существующее здание автомойки с магазином автозапчастей	Изъятие, 85
2	39:15:132512:774	815	Деловое управление	Изъятие, 815
3	39:15:132512:22	109	Под существующую автомастерскую с магазином	Изъятие, 109
4	39:15:132512:18	77	Под индивидуальный гараж	Изъятие, 77
5	39:15:132512:6	26	Под существующий гараж	Изъятие, 26
6	39:15:132512:10	25	Под строительство гаража на 1 автомашину	Изъятие, 25
7	39:15:132512:770	551	Земельные участки (территории) общего пользования (сквер)	
8	39:15:132801:1817	26	Размещение гаражей для собственных нужд	Изъятие, 26
9	39:15:132801:1818	28	Размещение гаражей для собственных нужд	Изъятие, 28
10	39:15:132801:1781	25	Под существующие гаражные боксы и территорию для их обслуживания	Изъятие, 25
11	39:15:132801:1782	25	Под существующие гаражные боксы и территорию для их обслуживания	Изъятие, 25
12	39:15:132801:1794	24	Размещение гаражей для собственных нужд	Изъятие, 24
13	39:15:132801:1816	19	Размещение гаражей для собственных нужд	Изъятие, 19
14	39:15:132801:1786	24	Размещение гаражей для собственных нужд	Изъятие, 24
15	39:15:132801:1783	23	Размещение гаражей для собственных нужд	Изъятие, 23
16	39:15:132801:1805	22	Размещение гаражей для собственных нужд	Изъятие, 22
17	39:15:132801:1829	20	Размещение гаражей для собственных нужд	Изъятие, 20
18	39:15:132801:1795	23	Размещение гаражей для собственных нужд	Изъятие, 23
19	39:15:132801:1811	22	Размещение гаражей для собственных нужд	Изъятие, 22
20	39:15:132801:1812	23	Размещение гаражей для собственных нужд	Изъятие, 23
21	39:15:132801:1801	26	Размещение гаражей для собственных нужд	Изъятие, 26
22	39:15:132801:1809	23	Размещение гаражей для собственных нужд	Изъятие, 23
23	39:15:132902:6	391	Для ведения садоводства	Изъятие, 391
24	39:15:132902:7	482	Для ведения садоводства	Изъятие, 482
25	39:15:132902:894	709	Ведение дачного хозяйства	Изъятие, 709
26	39:15:132902:893	687	Для ведения садоводства	Изъятие, 687
27	39:15:132902:11	550	Ведение дачного хозяйства	Изъятие, 550
28	39:15:132902:20	574	Для ведения садоводства	Изъятие, 574
29	39:15:132902:25	544	Для ведения садоводства	Изъятие, 544
30	39:15:132902:33	342	Ведение дачного хозяйства	Изъятие, 342
31	39:15:132902:35	614	Ведение дачного хозяйства	Изъятие, 614
32	39:15:132902:715	227	Ведение дачного хозяйства	Изъятие, 227
33	39:15:132902:40	509	Для ведения садоводства	Изъятие, 509
34	39:15:132902:43	534	Ведение дачного хозяйства	Изъятие, 534
35	39:15:132902:48	453	Ведение дачного хозяйства	Изъятие, 453
36	39:15:132902:1536	832	Для ведения садоводства	Изъятие, 832
37	39:15:132902:59	593	Для ведения садоводства	Изъятие, 593
38	39:15:132902:58	676	Для ведения садоводства	Изъятие, 676
39	39:15:132902:65	916	Для ведения садоводства	Изъятие, 916

1	2	3	4	5
40	39:15:132902:66	919	Для ведения садоводства	Изъятие, 919
41	39:15:132902:541	661	Ведение дачного хозяйства	Изъятие, 661
42	39:15:132902:542	714	Ведение дачного хозяйства	Изъятие, 714
43	39:15:132902:543	691	Ведение дачного хозяйства	Изъятие, 691
44	39:15:132902:544	695	Ведение дачного хозяйства	Изъятие, 695
45	39:15:132902:545	688	Ведение дачного хозяйства	Изъятие, 668
46	39:15:132902:546	669	Ведение дачного хозяйства	Изъятие, 669
47	39:15:132902:1478	426	Для садоводства	Изъятие, 426
48	39:15:132902:1479	459	Для садоводства	Изъятие, 459
49	39:15:132902:61	485	Для ведения садоводства	Изъятие, 485
50	39:15:133004:1363	21	Размещение гаражей для собственных нужд	Изъятие, 21
51	39:15:133004:1455	26	Размещение гаражей для собственных нужд	Изъятие, 26
52	39:15:133004:1280	24	Размещение гаражей для собственных нужд	Изъятие, 24
53	39:15:133004:1264	22	Размещение гаражей для собственных нужд	Изъятие, 22
54	39:15:133004:1265	21	Размещение гаражей для собственных нужд	Изъятие, 21
55	39:15:133004:1291	21	Размещение гаражей для собственных нужд	Изъятие, 21
56	39:15:133004:1315	24	Размещение гаражей для собственных нужд	Изъятие, 24
57	39:15:133004:1276	22	Размещение гаражей для собственных нужд	Изъятие, 22
58	39:15:133004:1383	25	Размещение гаражей для собственных нужд	Изъятие, 25
59	39:15:133004:1270	23	Размещение гаражей для собственных нужд	Изъятие, 23
60	39:15:133004:1307	20	Размещение гаражей для собственных нужд	Изъятие, 20
61	39:15:133004:1269	23	Размещение гаражей для собственных нужд	Изъятие, 23
62	39:15:133004:1411	26	Размещение гаражей для собственных нужд	Изъятие, 26
63	39:15:133004:1407	20	Размещение гаражей для собственных нужд	Изъятие, 20
64	39:15:133004:1314	22	Размещение гаражей для собственных нужд	Изъятие, 22
65	39:15:133004:1256	19	Размещение гаражей для собственных нужд	Изъятие, 19
66	39:15:133004:1374	21	Размещение гаражей для собственных нужд	Изъятие, 21
67	39:15:133004:1427	21	Размещение гаражей для собственных нужд	Изъятие, 21
68	39:15:133004:1380	25	Размещение гаражей для собственных нужд	Изъятие, 25
69	39:15:133004:1384	21	Размещение гаражей для собственных нужд	Изъятие, 21
70	39:15:133004:1306	20	Размещение гаражей для собственных нужд	Изъятие, 20
71	39:15:133004:1464	21	Размещение гаражей для собственных нужд	Изъятие, 21
72	39:15:133004:1386	37	Размещение гаражей для собственных нужд	Изъятие, 37
73	39:15:132704:538	17	Земельные участки (территории) общего пользования	Изъятие, 17
74	39:15:132704:539	614	Для ведения садоводства	Изъятие, 614

1	2	3	4	5
75	39:15:132704:540	156	Земельные участки (территории) общего пользования	Изъятие, 156 Многоконтурный земельный участок
76	39:15:132704:451	524	Земельные участки (территории) общего пользования	Изъятие, 524
77	39:15:132704:542	15	Земельные участки (территории) общего пользования	Изъятие, 15
78	39:15:132704:764	330	Ведение садоводства	Изъятие, 330 Многоконтурный земельный участок
79	39:15:133004:1480	20	Размещение гаражей для собственных нужд	Изъятие, 20
80	39:15:133004:1563	20	Размещение гаражей для собственных нужд	Изъятие, 20
81	39:15:133004:1531	22	Размещение гаражей для собственных нужд	Изъятие, 22
82	39:15:133004:1533	22	Размещение гаражей для собственных нужд	Изъятие, 22
83	39:15:132902:5	633	Ведение дачного хозяйства	Изъятие, 633
84	39:15:133004:1419	23	Размещение гаражей для собственных нужд	Изъятие, 23
85	39:15:133004:1481	25	Размещение гаражей для собственных нужд	Изъятие, 25

1.4. Целевое назначение лесов, вид (виды) разрешенного использования лесного участка, количественные и качественные характеристики лесного участка, сведения о нахождении лесного участка в границах особо защитных участков лесов (в случае, если подготовка проекта межевания территории осуществляется в целях определения местоположения границ образуемых и (или) изменяемых лесных участков)

Подготовка проекта межевания территории не осуществляется в целях определения местоположения границ образуемых и (или) изменяемых лесных участков. В границах проекта межевания, предусматривающего размещение линейного объекта местного значения «Строительство ул. Благовещенской в г. Калининграде», отсутствуют лесные участки особо защитных участков лесов, согласно Лесного плана Калининградской области.

1.5. Условные номера образуемых земельных участков, кадастровые номера или иные ранее присвоенные государственные учетные номера существующих земельных участков, в отношении которых предполагаются их резервирование и (или) изъятие для муниципальных нужд, их адреса или описание местоположения, перечень и адреса расположенных на таких земельных участках объектов недвижимого имущества (при наличии сведений о них в Едином государственном реестре недвижимости)

Таблица 5

Условные номера земельных участков/ кадастровый номер земельного участка	Площадь изымаемых участков	Адрес или описание местоположения по сведениям ЕГРН	Перечень и адреса расположенных на таких земельных участках объектов недвижимого имущества (при наличии сведений о них в Едином государственном реестре недвижимости)
1	2	3	4
39:15:132902:1479	459	Калининградская обл., г. Калининград, СНТ «Сад-9», проезд Лесной	Здание 39:15:132902:1198 Жилой дом Калининградская обл., г. Калининград, пр-кт Московский, с/т «Сад №9»
39:15:132902:66	919	Калининградская обл., г. Калининград, пр-кт Московский, с/т «Сад №9»	Здание 39:15:132902:929 Жилой дом Россия, Калининградская обл., г. Калининград, пр-кт Московский, с/т «Сад №9», ул. Северная, д. 71 б Сооружение39:00:000000:636 Сеть водопровода (участок 18) Россия, Калининградская обл., г. Калининград, в районе улиц Юрия Гагарина – Большая Окружная – Московский проспект – Литовский вал
39:15:132902:1:ЗУ1	273	Калининградская обл., г. Калининград, пр-кт Московский, с/т «Сад №9»	Сооружение 39:00:000000:636 Сеть водопровода (участок 18) Россия, Калининградская обл., г. Калининград, в районе улиц Юрия Гагарина – Большая Окружная – Московский проспект – Литовский вал Сооружение 39:15:000000:20697 Кабельная линия КЛ 0,4кВ АПвБШп 4х150 №42-1-8 Российская Федерация, Калининградская область, г. Калининград, ул. Молодой Гвардии - ул. Благовещенская – пр-кт Московский (с/т «Сад №9») Сооружение 39:15:000000:20699 Кабельная линия КЛ 0,4кВ АПвБШп 4х150 №42-2-8 Российская Федерация, Калининградская область, г. Калининград, ул. Молодой Гвардии - ул. Благовещенская – пр-кт Московский (с/т «Сад №9»)
39:15:132902:715	227	Российская Федерация, Калининградская обл., г. Калининград, пр-кт Московский, тер. СНТ «Сад-9», пр-д Северный, 41	
39:15:132902:45	236	Калининградская обл., г. Калининград, пр-кт Московский, с/т «Сад №9»	
39:15:132902:48	453	Калининградская обл., г. Калининград, пр-кт Московский, с/т «Сад №9»	
39:15:132902:709	287	Российская Федерация, Калининградская обл., г. Калининград, пр-кт Московский, тер. СНТ «Сад-9»,	

1	2	3	4
		пр-д Северный, 55А	
39:15:132902:1536	832	Российская Федерация, Калининградская обл., г. Калининград, пр-кт Московский, тер. СНТ «Сад-9», пр-д Северный	
39:15:132902:53	583	Калининградская обл, г. Калининград, пр-кт Московский, с/т «Сад №9»	Сооружение 39:00:000000:636 Сеть водопровода (участок 18) Россия, Калининградская область, г. Калининград, в районе улиц Юрия Гагарина – Большая Окружная – Московский проспект – Литовский вал
39:15:132902:58	676	Калининградская обл., г. Калининград, пр-кт Московский, с/т Сад №9	Здание 39:15:132902:840 Жилой дом Калининградская обл, г. Калининград, пр-кт Московский, с/т «Сад №9»
39:15:132902:59	593	Калининградская обл., г. Калининград, пр-кт Московский, с/т «Сад №9»	Здание 39:15:132902:925 Жилой дом Россия, Калининградская обл., г. Калининград, Московский проспект, с/т «Сад №9» Сооружение 39:00:000000:636 Сеть водопровода (участок 18) Россия, Калининградская область, г. Калининград, в районе улиц Юрия Гагарина – Большая Окружная – Московский проспект – Литовский вал
39:15:132902:1006	517	Российская Федерация, Калининградская обл., г. Калининград, пр-кт Московский, тер. СНТ «Сад – 9», пр-д Северный, 77	Сооружение 39:00:000000:636 Сеть водопровода (участок 18) Россия, Калининградская обл., г. Калининград, в районе улиц Юрия Гагарина – Большая Окружная – Московский проспект – Литовский вал
39:15:132902:1:ЗУ2	565	Калининградская обл., г. Калининград, пр-кт Московский, с/т «Сад № 9»	
39:15:132902:6	391	Калининградская обл., г. Калининград, пр-кт Московский, с/т «Сад №9»	
39:15:132902:7	482	Калининградская обл., г. Калининград, пр-кт Московский, с/т «Сад №9»	Здание 39:15:132902:884 Жилой дом. Площадь: общая 130 кв.м. Этажность: 2. Подземная этажность: 1. Российская Федерация, Калининградская обл., г. Калининград, тер. СНТ «Сад-9», пр-д Дорожный, д 36 Здание 39:15:132902:868 Хозяйственное строение или сооружение (строение или сооружение вспомогательного использования) Калининградская обл, г. Калининград, пр-кт Московский, с/т «Сад №9»
39:15:132902:5	633	Российская Федерация, Калининградская обл., г. Калининград, тер. СНТ «Сад-9», пр-д Дорожный, земельный участок 35	Здание 39:15:132902:1206 Жилой дом Российская Федерация, Калининградская обл., г. Калининград, тер. СНТ «Сад-9», пр-д Дорожный,

1	2	3	4
			д. 35
39:15:132902:3:ЗУ1	478	Российская Федерация, Калининградская область, г. Калининград, пр-кт Московский, тер. СНТ «Сад-9», пр-д Дорожный, 34	Здание 39:15:132902:972 Хозяйственное строение или сооружение (строение или сооружение вспомогательного использования). Площадь: общая 25.7 кв.м. Этажность: 1. Калининградская обл., г. Калининград, пр-кт Московский, с/т «Сад №9»
39:15:132902:9	534	Калининградская обл., г. Калининград, пр-кт Московский, с/т «Сад №9»	Здание 39:15:132902:750 Жилое строение без права регистрации проживания, расположенное на садовом земельном участке Калининградская обл., г. Калининград, пр-кт Московский, с/т «Сад №9»
39:15:132902:10:ЗУ1	47	Калининградская обл., г. Калининград, пр-кт Московский, с/т «Сад №9»	
39:15:132902:894	709	Калининградская обл., г. Калининград, пр-кт Московский, СНТ «Сад №9»	
39:15:132902:893	687	Калининградская обл., г. Калининград, пр-кт Московский, СНТ «Сад №9»	
39:15:132902 :1482:ЗУ1	379	Калининградская обл., г. Калининград, пр-кт Московский, СНТ «Сад №9»	
39:15:132902 :1483:ЗУ1	476	Калининградская обл., г. Калининград, пр-кт Московский, СНТ «Сад №9»	Здание 39:15:132902:1510 Жилой дом Российская Федерация, Калининградская обл., г. Калининград, пр-кт Московский, СНТ «Сад №9»
39:15:132902:11	550	Российская Федерация, Калининградская обл., г. Калининград, пр-кт Московский, тер. СНТ «Сад-9», пр-д Северный, 5	Здание 39:15:132902:1138 Жилой дом Российская Федерация, Калининградская область, г. Калининград, тер СНТ «Сад-9», пр-д Северный, д. 5
39:15:132902:13:ЗУ1	360	Российская Федерация, Калининградская обл., г. Калининград, пр-кт Московский, тер. СНТ «Сад-9», пр-д Северный, 3	Здание 39:15:132902:1160 Жилой дом Российская Федерация, Калининградская обл., г. Калининград, тер. СНТ «Сад-9», пр-д Северный, д. 3
39:15:132902:15	551	Калининградская обл., г. Калининград, пр-кт Московский, с/т «Сад №9»	
39:15:132902:16:ЗУ1	82	Калининградская обл., г. Калининград, пр-кт Московский, с/т «Сад №9»	Здание 39:15:132902:880 Жилой дом Калининградская обл., г. Калининград, пр-кт Московский, с/т «Сад №9»
39:15:132902:20	574	Калининградская обл.,	

1	2	3	4
		г. Калининград, пр-кт Московский, с/т Сад №9	
39:15:132902 :1542:ЗУ1	252	Российская Федерация, Калининградская обл., г. Калининград, тер. СНТ «Сад-9», пр-д Северный	Здание 39:15:132902:802 Жилое строение без права регистрации проживания, расположенное на садовом земельном участке Калининградская обл., г. Калининград, пр-кт Московский, с/т «Сад №9»
39:15:132902 :1528:ЗУ1	134	Российская Федерация, Калининградская обл., г. Калининград, пр-кт Московский, тер. СНТ «Сад -9», пр-д Северный	
39:15:132902:1529	518	Российская Федерация, Калининградская обл., г. Калининград, пр-кт Московский, тер. СНТ «Сад-9», пр-д Северный	Здание 39:15:132902:952 Дом Российская Федерация, Калининградская обл., г. Калининград, СНТ «Сад №9», пр-д Северный, д.13
39:15:132902:25	544	Калининградская обл., г. Калининград, пр-кт Московский, с/т «Сад №9»	Здание 39:15:132902:889 Жилое строение без права регистрации проживания, расположенное на садовом земельном участке. Площадь: общая 36 кв.м. Этажность: 1. Россия, Калининградская обл., г. Калининград, пр-кт Московский, с/т «Сад №9»
39:15:132902:1145	642	Калининградская обл., г. Калининград, пр-кт Московский, с/т «Сад №9»	Здание 39:15:132902:1089 Жилой дом Калининградская обл., г. Калининград, пр-кт Московский, с/т «Сад №9»
39:15:132902 :22:ЗУ1	96	Калининградская обл., г. Калининград, пр-кт Московский, с/т «Сад №9»	
39:15:132902:27	252	Калининградская обл., г. Калининград, пр-кт Московский, с/т «Сад №9»	
39:15:132902:28	620	Калининградская обл., г. Калининград, пр-кт Московский, с/т «Сад №9»	Здание 39:15:132902:1005 Жилой дом. Площадь: общая 100 кв.м. Этажность: 1. Российская Федерация, Калининградская обл., г. Калининград, пр-кт Московский, тер. СНТ «Сад-9», пр-д Северный, д. 25
39:15:132902:26	590	Калининградская обл., г. Калининград, пр-кт Московский, с/т «Сад №9»	Здание 39:15:132902:1030 Жилой дом. Площадь: общая 84 кв.м. Этажность: 2. Калининградская обл., г. Калининград, пр-кт Московский, СНТ «Сад №9», ул. Дорожная, д. 40
39:15:132902 :1086:ЗУ1	443	Калининградская обл., г. Калининград, пр-кт Московский, с/т «Сад №9»	Здание 39:15:132902:1197 Жилой дом Российская Федерация, Калининградская обл., г. Калининград, пр-кт Московский, СНТ «Сад №9», ул. Северная

1	2	3	4
39:15:132902 :30:ЗУ1	330	Калининградская обл., г. Калининград, пр-кт Московский, с/т «Сад №9»	Здание 39:15:132902:1212 Хозяйственная постройка Российская Федерация, Калининградская область, г. Калининград, пр-кт Московский, тер. СНТ «Сад-9», пр-д Северный, д. 29А
39:15:132902 : 31:ЗУ1	236	Калининградская обл., г. Калининград, пр-кт Московский, с/т «Сад №9»	
39:15:132902:32	662	Калининградская обл., г. Калининград, пр-кт Московский, с/т «Сад №9»	
39:15:132902:33	342	Калининградская обл., г. Калининград, пр-кт Московский, с/т «Сад №9»	
39:15:132902:35	614	Российская Федерация, Калининградская обл., г. Калининград, пр-кт Московский, тер. СНТ «Сад - 9», пр-д Северный, 37	
39:15:132902:36	831	Российская Федерация, Калининградская обл., г. Калининград, пр-кт Московский, тер. СНТ «Сад - 9», пр-д Северный, 37А	Здание 39:15:132902:1553 Баня Российская Федерация, Калининградская обл., г. Калининград, пр-кт Московский, тер. СНТ «Сад-9», пр-д Северный, 37А Здание 39:15:132902:1214 Жилой дом Российская Федерация, Калининградская обл., г. Калининград, тер. СНТ «Сад-9», пр-д Северный, д. 37А
39:15:132902:37	418	Российская Федерация, Калининградская обл., г. Калининград, пр-кт Московский, тер. СНТ «Сад-9», пр-д Северный, 39	Здание 39:15:132902:779 Хозяйственное строение или сооружение (строение или сооружение вспомогательного использования) Калининградская обл., г. Калининград, пр-кт Московский, с/т «Сад №9» Здание 39:15:132902:1073 Жилой дом Российская Федерация, Калининградская обл., г. Калининград, пр-кт Московский, тер. СНТ «Сад-9», пр-д Северный, д. 39
39:15:132902:556	733	Калининградская обл., г. Калининград, пр-кт Московский, с/т «Сад №9»	
39:15:132902:40	509	Калининградская обл., г. Калининград, пр-кт Московский, с/т «Сад №9»	
39:15:132902 :41:ЗУ1	265	Российская Федерация, Калининградская обл., г. Калининград, пр-кт Московский,	Здание 39:15:132902:1044 Жилой дом Калининградская обл., г. Калининград, пр-кт Московский,

1	2	3	4
		тер. СНТ «Сад - 9», пр-д Северный, 43	тер СНТ «Сад-9», пр-д Северный, 43
39:15:132902 :42:ЗУ1	256	Калининградская обл., г. Калининград, пр-кт Московский, с/т «Сад №9»	Здание 39:15:132902:822 Жилое строение без права регистрации проживания, расположенное на садовом земельном участке Российская Федерация, Калининградская обл., г. Калининград, тер. СНТ «Сад-9», пр-д Северный, д. 47
39:15:132902 :49:ЗУ1	279	Российская Федерация, Калининградская обл., г. Калининград, тер. СНТ «Сад-9», пр-д Северный, земельный участок 51	Здание 39:15:132902:1535 Жилой дом Российская Федерация, Калининградская обл., г. Калининград, тер. СНТ «Сад-9», пр-д Северный, д. 51
39:15:132902:43	534	Калининградская обл., г. Калининград, пр-кт Московский, с/т «Сад №9»	Здание 39:15:132902:996 Жилой дом Российская Федерации, Калининградская обл., г. Калининград, тер. СНТ «Сад – 9», пр-д Северный, д. 49
39:15:132902:47 :ЗУ1	588	Калининградская обл., г. Калининград, пр-кт Московский, с/т «Сад №9»	Здание 39:15:132902:1549 жилой дом Калининградская обл., г. Калининград, пр-кт Московский, с/т «Сад №9»
39:15:132902:50	822	Российская Федерация, Калининградская обл., г. Калининград, пр-кт Московский, тер. СНТ «Сад-9», пр-д Северный, 55	Здание 39:15:132902:773 Жилой дом Российская Федерация, Калининградская обл., г. Калининград, пр-кт Московский, тер СНТ «Сад-9», пр-д Северный, д. 55
39:15:132902:1538:ЗУ 1	231	Российская Федерация, Калининградская обл., г. Калининград, пр-кт Московский, тер. СНТ «Сад-9», пр-д Северный	Здание 39:15:132902:1175 жилой дом Российская Федерация, Калининградская обл., г. Калининград, тер. СНТ «Сад-9», пр-д Северный, д. 57
39:15:132902:1537	996	Российская Федерация, Калининградская обл., г. Калининград, пр-кт Московский, тер. СНТ «Сад-9», пр-д Северный	
39:15:132902:54	819	Калининградская обл., г. Калининград, пр-кт Московский, с/т «Сад №9»	Здание 39:15:132902:1091 Жилой дом Калининградская обл., г. Калининград, СНТ «Сад № 9», ул. Северная, д. 61 Здание 39:15:132902:1551 Хозяйственная постройка Российская Федерация, Калининградская обл., г. Калининград, пр-кт Московский, с/т «Сад №9»
39:15:132902 :57:ЗУ1	254	Российская Федерация, Калининградская обл., г. Калининград, пр-кт Московский, тер СНТ «Сад-9», пр-д Северный, 65	

1	2	3	4
39:15:132902 :62:ЗУ1	224	Российская Федерация, Калининградская обл., г. Калининград, тер. СНТ «Сад-9», пр-д Северный, земельный участок 71	
39:15:132902:61	485	Калининградская обл, г. Калининград, пр-кт Московский, с/т «Сад №9»	
39:15:132902:1521	317	Российская Федерация, Калининградская обл., г. Калининград, Московский проспект, с/т "Сад № 9"	Здание 39:15:132902:1533 жилой дом Российская Федерация, Калининградская обл., г. Калининград, тер. СНТ «Сад – 9», пр-д. Северный, д. 73
39:15:132902:1579	668	Российская Федерация, Калининградская обл., пр-кт Московский, с/т «Сад № 9»	
39:15:132902:65	916	Россия, Калининградская обл., г. Калининград, пр-кт Московский, с/т «Сад №9»	
39:15:132902 :557:ЗУ1	133	Калининградская обл., г. Калининград, пр-кт Московский, с/т «Сад №9»	
39:15:132902:1036	426	Калининградская обл., г. Калининград, с/т «Сад №9», участок № 31, ул. Окружная	
39:15:132902:539	509	Калининградская обл., г. Калининград, пр-кт Московский, с/т «Сад №9»	Здание 39:15:132902:981 Жилой дом Калининградская обл., г. Калининград, пр-кт Московский, СНТ «Сад №9»
39:15:132902:540	593	Российская Федерация, Калининградская обл., г. Калининград, пр-кт Московский, тер. СНТ «Сад-9», пр-д Лесной, 1	Здание 39:15:132902:873 Жилой дом Российская Федерация, Калининградская обл., г. Калининград, тер. СНТ «Сад-9», пр-д Лесной, д. 1
39:15:132902:541	661	Калининградская обл., г. Калининград, пр-кт Московский, с/т «Сад №9»	Здание 39:15:132902:1188 Баня Калининградская обл., г. Калининград, пр-кт Московский, с/т «Сад №9»
39:15:132902:542	714	Российская Федерация, Калининградская обл., г. Калининград, пр-кт Московский, тер. СНТ «Сад-9», пр-д Лесной, 3	Здание 39:15:132902:1465 Жилой дом Российская Федерация, Калининградская обл., г. Калининград, пр-кт. Московский, тер. СНТ «Сад-9», пр-д Лесной, 3
39:15:132902:543	691	Российская Федерация, Калининградская обл., г. Калининград, пр-кт Московский, тер. СНТ «Сад-9», пр-д Лесной, 4	Здание 39:15:132902:1203 Жилой дом Российская Федерация, Калининградская обл., г. Калининград, тер СНТ «Сад-9», пр-д Лесной, д. 4

1	2	3	4
39:15:132902:544	695	Калининградская обл., г. Калининград, пр-кт Московский, с/т «Сад №9»	
39:15:132902:545	688	Калининградская обл., г. Калининград, пр-кт Московский, с/т «Сад №9»	Здание 39:15:132902:740 Жилое строение без права регистрации проживания, расположенное на садовом земельном участке Калининградская обл., г. Калининград, пр-кт Московский, с/т «Сад 9», 183
39:15:132902:546	669	Калининградская обл., г. Калининград, пр-кт Московский, с/т «Сад №9»	Здание 39:15:132902:1237 Жилой дом. Площадь: общая 148 кв.м. Количество этажей: 2. Российская Федерация, Калининградская обл., г. Калининград, пр-кт Московский, тер. СНТ «Сад №9», пр-д Лесной, д. 7 Сооружение 39:00:000000:466 Электрический кабель Российская Федерация, Калининградская обл., г. Калининград – Гурьевский район
39:15:132902:1478	426	Калининградская обл., г. Калининград, СНТ «Сад-9», пр-д Лесной	Здание 39:15:132902:1199 Жилой дом Калининградская обл., г. Калининград, пр-кт Московский, с/т «Сад №9» Сооружение 39:00:000000:466 Электрический кабель Российская Федерация, Калининградская обл., г. Калининград – Гурьевский район
39:15:132902:529	676	Калининградская обл., г. Калининград, СНТ «Сад-9», пр-д Лесной	
39:15:132902:530	600	Калининградская обл., г. Калининград, пр-кт Московский	Здание 39:15:132902:964 Жилой дом. Площадь: общая 64 кв.м. Этажность: 1. Калининградская обл., г. Калининград, пр-кт Московский, с/т «Сад №9», ул. Полевая, д. 19 Сооружение 39:00:000000:466 Электрический кабель Российская Федерация, Калининградская обл., г. Калининград – Гурьевский район
39:15:132902:531	616,3	Калининградская обл., г. Калининград, пр-кт Московский, с/т «Сад №9»	Здание 39:15:132902:950 Дом Россия, Калининградская обл., г. Калининград, Московский пр-кт, с/т «Сад №9»
39:15:132902:532	575	Калининградская обл., г. Калининград, пр-кт Московский, с/т «Сад №9»	Здание 39:15:132902:819 Жилой дом. Площадь: общая 42.2 кв.м. Инвентарный номер: нет. Этажность: 1. Калининградская обл., г. Калининград, пр-кт Московский, с/т «Сад №9» Здание39:15:132902:820 Хозяйственное строение

1	2	3	4
			вспомогательного использования Россия, Калининградская обл., г. Калининград, пр-кт Московский, с/т «Сад №9»
39:15:132902:533	598	Калининградская обл., г. Калининград, пр-кт Московский, с/т «Сад №9»	
39:15:132902:534	580	Калининградская обл., г. Калининград, пр-кт Московский, с/т «Сад №9»	Здание 39:15:132902:1444 Жилой дом Калининградская обл., г. Калининград, пр-кт Московский, тер. СНТ «Сад - 9»
39:15:132902:535	606	Калининградская обл., г. Калининград, пр-кт Московский, с/т «Сад №9»	
39:15:132902:536	574	Калининградская обл., г. Калининград, пр-кт Московский, с/т «Сад №9»	Здание 39:15:132902:898 Жилой дом Россия, Калининградская обл., г. Калининград, пр-кт Московский, с/т «Сад №9», ул. Полевая, д 7
39:15:132902:537	603	Калининградская обл., г. Калининград, пр-кт Московский, с/т «Сад №9»	Здание 39:15:132902:1079 Жилой дом. Площадь: общая 138.7 кв.м. Этажность: 2. Калининградская обл., г. Калининград, пр-кт Московский, СНТ «Сад №9»
39:15:132902:538	590	Калининградская обл., г. Калининград, пр-кт Московский, с/т «Сад №9»	Здание 39:15:132902:1234 жилой дом Калининградская область, г. Калининград, пр-кт Московский, тер. СНТ «Сад-9», пр-д Полевой, 3
39:15:132902 :1:ЗУ3	867	Калининградская обл., г. Калининград, пр-кт Московский, с/т «Сад № 9»	Сооружение 39:00:000000:636 Сеть водопровода (участок 18) Россия, Калининградская обл., г. Калининград, в районе улиц Юрия Гагарина – Большая Окружная – Московский проспект – Литовский вал Сооружение 39:15:000000:20697 Кабельная линия КЛ 0,4кВ АПвБШп 4х150 №42-1-8 Российская Федерация, Калининградская область, г. Калининград, ул. Молодой Гвардии – ул. Благовещенская – пр-кт Московский (с/т «Сад №9») Сооружение 39:15:000000:20699 Кабельная линия КЛ 0,4кВ АПвБШп 4х150 №42-2-8 Российская Федерация, Калининградская обл., г. Калининград, ул. Молодой Гвардии – ул. Благовещенская – пр-кт Московский (с/т «Сад №9») Сооружение 39:15:000000:12968 Газоснабжение СНТ «Сад №9» по пр-кту Московскому, 183 в г. Калининграде Калининградская обл., г. Калининград, пр-кт Московский,

1	2	3	4
			с/т «Сад № 9»
39:15:132902 :1:ЗУ4	282	Калининградская обл., г. Калининград, пр-кт Московский, с/т «Сад № 9»	Кабельная линия КЛ 0,4кВ АПвБШп 4х150 №42-1-8 Российская Федерация, Калининградская обл., г. Калининград, ул. Молодой Гвардии – ул. Благовещенская – пр-кт Московский (с/т «Сад №9») Газоснабжение СНТ «Сад №9» по пр-кту Московскому, 183 в г. Калининграде Калининградская обл., г. Калининград, пр-кт Московский, с/т «Сад № 9»
39:15:132902 :1:ЗУ5	678	Калининградская обл., г. Калининград, пр-кт Московский, с/т «Сад № 9»	
39:15:132801:1822	20	Калининградская обл., г. Калининград, ул. Стрелецкая, ООАВГ «Связист», гараж № 188	
39:15:132801:1945	24	Российская Федерация, Калининградская обл., г. Калининград, ул. Стрелецкая, ООАВГ «Связист», гараж № 192	Здание Российская Федерация, Калининградская обл., г. Калининград, ул. Стрелецкая, ООАВГ «Связист», гараж № 192
39:15:132801:1759	26	Российская Федерация, Калининградская обл., г. Калининград, ул. Стрелецкая, д. 1, ООАВГ «Связист», гараж № 160	
39:15:132801:1760	24	Российская Федерация, Калининградская обл., г. Калининград, ул. Стрелецкая, ООАВГ «Связист», гараж № 161	Нежилое здание Калининградская обл., г. Калининград, ул. Стрелецкая, д 1, ООАВГ «Связист», гараж № 161
39:15:132704:539	614	Российская Федерация, Калининградская обл., г. Калининград, ул. Свердлова, тер ТСН «Дружба», ул. Центральная, 1	
39:15:132704:6:ЗУ1	75	Российская Федерация, Калининградская обл., г. Калининград, ул. Свердлова, тер. ТСН «Дружба», ул. Центральная, 5	
39:15:132704:8	440	Российская Федерация, Калининградская обл., г. Калининград, ул. Свердлова, тер. ТСН «Дружба», ул. Центральная, 3	
39:15:132704:764	330	-	Сооружение 39:00:000000:466 Электрический кабель Российская Федерация, Калининградская обл., г. Калининград – Гурьевский район

1	2	3	4
39:15:132704 :541:ЗУ1	238	Российская Федерация, Калининградская обл., г. Калининград, ул. Свердлова, тер. ТСН «Дружба», ул. Центральная, 4	
39:15:132801:1817	26	Калининградская обл., г. Калининград, ул. Стрелецкая, ООАВГ «Связист», гараж № 235	Гараж Российская Федерация, Калининградская обл., г. Калининград, ул. Стрелецкая, ООАВГ «Связист», гараж № 235
39:15:132801:1818	28	Российская Федерация, Калининградская обл., г. Калининград, ул. Стрелецкая, ООАВГ «Связист», гараж № 271	-
39:15:132801:1781	25	Российская Федерация, Калининградская обл., г. Калининград, ул. Стрелецкая, ООАВГ «Связист», гараж № 181Б	Гараж Калининградская обл., г. Калининград, ул. Стрелецкая, ООАВГ «Связист», гараж № 181Б
39:15:132801:1782	25	Российская Федерация, Калининградская обл., г. Калининград, ул. Стрелецкая, ООАВГ «Связист», гараж № 181А	Гараж Калининградская обл., г. Калининград, ул. Стрелецкая, ООАВГ «Связист», гараж № 181А
39:15:132801:1794	24	Калининградская обл., г. Калининград, ул. Стрелецкая, ООАВГ «Связист», гараж № 134	-
39:15:132801:1816	19	Российская Федерация, Калининградская обл., г. Калининград, ул. Стрелецкая, ООАВГ «Связист», гараж № 139	Гараж Калининградская обл., г. Калининград, ул. Стрелецкая, ООАВГ «Связист», гараж № 139
39:15:132801:1786	24	Российская Федерация, Калининградская обл., г. Калининград, ул. Стрелецкая, ООАВГ «Связист», гараж № 141	Гараж Российская Федерация, Калининградская обл., г. Калининград, ул. Стрелецкая, 1, ООАВГ «Связист», № 141
39:15:132801:1783	23	Калининградская обл., г. Калининград, ул. Стрелецкая, ООАВГ «Связист», гараж № 142	Гараж Российская Федерация, Калининградская обл., г. Калининград, ул. Стрелецкая, ГСК «Связист», гараж № 142
39:15:132801:1805	22	Калининградская обл., г. Калининград, ул. Стрелецкая, ООАВГ «Связист», лит Г. № 174	Гараж Калининградская обл., г. Калининград, ул. Стрелецкая, ООАВГ «Связист», лит Г, № 174
39:15:132801:1829	20	Калининградская обл., г. Калининград, ул. Стрелецкая, ООАВГ «Связист», гараж № 172	Российская Федерация, Калининградская обл., г. Калининград, ул. Стрелецкая, ООАВГ «Связист», гараж № 172

1	2	3	4
39:15:132801:1795	23	Калининградская обл., г. Калининград, ул. Стрелецкая, ООАВГ «Связист», гараж № 153	Нежилое здание Российская Федерация, Калининградская обл., г. Калининград, ул. Стрелецкая, ООАВГ «Связист», гараж № 153
39:15:132801:1811	22	Российская Федерация, Калининградская обл., г. Калининград, ул. Стрелецкая, ООАВГ «Связист», гараж № 155	Нежилое здание Российская Федерация, Калининградская обл., г. Калининград, ул. Стрелецкая, ООАВГ «Связист», гараж № 155
39:15:132801:1812	23	Калининградская обл., г. Калининград, ул. Стрелецкая, ООАВГ «Связист», гараж № 156	Нежилое здание Российская Федерация, Калининградская обл., г. Калининград, ул. Стрелецкая, ООАВГ «Связист», гараж № 156 Российская Федерация, Калининградская обл., г. Калининград, ул. Стрелецкая, ООАВГ «Связист», гараж № 155
39:15:132801:1801	26	Калининградская обл., г. Калининград, ул. Стрелецкая, ООАВГ «Связист», гараж № 157	Нежилое здание Российская Федерация, Калининградская обл., г. Калининград, ул. Стрелецкая, ООАВГ «Связист», гараж № 157
39:15:132801:1809	23	Калининградская обл., г. Калининград, ул. Стрелецкая, ООАВГ «Связист», гараж № 158	Нежилое здание Российская Федерация, Калининградская обл., г. Калининград, ул. Стрелецкая, ООАВГ «Связист», гараж № 158
39:15:133004:1399	25	Калининградская обл., г. Калининград, ул. Свердлова, ООАВГ «Октябрь», гараж № 283;	Гараж Калининградская обл., г. Калининград, ул. Свердлова, ООАВГ «Октябрь», гараж № 283
39:15:133004:1350	24	Калининградская обл., г. Калининград, ул. Свердлова, ООАВГ «Октябрь», гараж № 285	Гараж Российская Федерация, Калининградская обл., г. Калининград, ул. Свердлова, ООАВГ «Октябрь», гараж № 285
39:15:133004:1352	25	Калининградская обл., г. Калининград, ул. Свердлова, ООАВГ «Октябрь», гараж № 286	Гараж Российская Федерация, Калининградская обл., г. Калининград, ул. Свердлова, ООАВГ «Октябрь», гараж № 286
39:15:133004:1275	41	Российская Федерация, Калининградская обл., г. Калининград, ул. Свердлова, ООАВГ «Октябрь», гараж № 1086 а, литер Х	-
39:15:133004:1292	21	Калининградская обл., г. Калининград, ул. Свердлова, ООАВГ «Октябрь», гараж № 1049	Гараж Российская Федерация, Калининградская обл., г. Калининград, ул. Свердлова, ООАВГ «Октябрь», гараж № 1049
39:15:133004:1336	21	Российская Федерация, Калининградская обл., г. Калининград, ул. Свердлова, ООАВГ «Октябрь», гараж № 1346	Гараж Российская Федерация, Калининградская обл., г. Калининград, ул. Свердлова, ООАВГ «Октябрь», гараж № 1346

1	2	3	4
39:15:133004:1363	21	Российская Федерация, Калининградская обл., г. Калининград, ул. Свердлова, ООАВГ «Октябрь», гараж № 1059	Гараж Российская Федерация, Калининградская обл., г. Калининград, ул. Свердлова, ООАВГ «Октябрь», гараж № 1059
39:15:133004:1455	26	Российская Федерация, Калининградская обл., г. Калининград, ООАВГ «Октябрь», ул. Свердлова, гараж № 1085	Гараж Российская Федерация, Калининградская обл., г. Калининград, ул. Свердлова, ООАВГ «Октябрь», гараж № 1085
39:15:133004:1280	24	Калининградская обл., г. Калининград, ул. Свердлова, ООАВГ «Октябрь», гараж № 1109б	Гараж Российская Федерация, Калининградская обл., г. Калининград, ул. Свердлова, ООАВГ «Октябрь», гараж № 1109б
39:15:133004:1264	22	Калининградская обл., г. Калининград, ул. Свердлова, ООАВГ «Октябрь», гараж № 1109а	Гараж Российская Федерация, Калининградская обл., г. Калининград, ул. Свердлова, ООАВГ «Октябрь», гараж № 1109а
39:15:133004:1265	21	Российская Федерация, Калининградская обл., г. Калининград, ул. Свердлова, ООАВГ «Октябрь», гараж № 1109, литер Х	Гараж Российская Федерация, Калининградская обл., г. Калининград, ул. Свердлова, ООАВГ «Октябрь», гараж № 1109
39:15:133004:1291	21	Российская Федерация, Калининградская обл., г. Калининград, ул. Свердлова, ООАВГ «Октябрь», гараж № 1077	Гараж Российская Федерация, Калининградская обл., г. Калининград, ул. Свердлова, ООАВГ «Октябрь», гараж № 1077
39:15:133004:1315	24	Калининградская обл., г. Калининград, ул. Свердлова, ООАВГ «Октябрь», гараж № 1110	Гараж Российская Федерация, Калининградская обл., г. Калининград, ул. Свердлова, ООАВГ «Октябрь», гараж № 1110
39:15:133004:1276	22	Российская Федерация, Калининградская обл., г. Калининград, ул. Свердлова, ООАВГ «Октябрь», гараж №1151	
39:15:133004:1383	25	Калининградская обл., г. Калининград, ул. Свердлова, ООАВГ «Октябрь», гараж 1097	Гараж Российская Федерация, Калининградская обл., г. Калининград, ул. Свердлова, ООАВГ «Октябрь», гараж № 1097
39:15:133004:1270	23	Калининградская обл., г. Калининград, ул. Свердлова, ООАВГ «Октябрь», гараж № 1128	Гараж Российская Федерация, Калининградская обл., г. Калининград, ул. Свердлова, ООАВГ «Октябрь», гараж № 1128
39:15:133004:1307	20	Российская Федерация, Калининградская обл., г. Калининград, ул. Свердлова, ООАВГ «Октябрь», гараж № 1134, литер Ц	Гараж Российская Федерация, Калининградская обл., г. Калининград, ул. Свердлова, ООАВГ «Октябрь», гараж № 1134
39:15:133004:1269	23	Калининградская обл.,	Гараж

1	2	3	4
		г. Калининград, ул. Свердлова, ООАВГ «Октябрь», гараж № 1140, литер "Ц"	Российская Федерация, Калининградская обл., г. Калининград, ул. Свердлова, ООАВГ «Октябрь», гараж № 1140
39:15:133004:1411	26	Калининградская обл., г. Калининград, ул. Свердлова, ООАВГ «Октябрь», гараж № 1188	Гараж Российская Федерация, Калининградская обл., г. Калининград, ул. Свердлова, ООАВГ «Октябрь», гараж № 1188
39:15:133004:1407	20	Российская Федерация, Калининградская обл., г. Калининград, ул. Свердлова, ООАВГ «Октябрь», гараж № 1184	Гараж Российская Федерация, Калининградская обл., г. Калининград, ул. Свердлова, ООАВГ «Октябрь», гараж № 1184
39:15:133004:1314	22	Российская Федерация, Калининградская обл., г. Калининград, ул. Свердлова, ООАВГ «Октябрь», гараж № 1158	Гараж Российская Федерация, Калининградская обл., г. Калининград, ул. Свердлова, ООАВГ «Октябрь», гараж № 1158
39:15:133004:1256	19	Российская Федерация, Калининградская обл., г. Калининград, ул. Свердлова, ООАВГ «Октябрь», гараж № 1181	Гараж Российская Федерация, Калининградская обл., г. Калининград, ул. Свердлова, ООАВГ «Октябрь», гараж № 1181
39:15:133004:1374	21	Калининградская обл., г. Калининград, ул. Свердлова, ООАВГ «Октябрь», ряд 18, гараж № 1163	Гараж Российская Федерация, Калининградская обл., г. Калининград, ул. Свердлова, ООАВГ «Октябрь», гараж № 1163
39:15:133004:1427	21	Калининградская обл., г. Калининград, ул. Свердлова, ООАВГ «Октябрь», гараж № 1168	Гараж Российская Федерация, Калининградская обл., г. Калининград, ул. Свердлова, ООАВГ «Октябрь», гараж № 1168
39:15:133004:1380	25	Российская Федерация, Калининградская обл., г. Калининград, ул. Свердлова, ООАВГ «Октябрь», гараж № 1246	Гараж Российская Федерация, Калининградская обл., г. Калининград, ул. Свердлова, ООАВГ «Октябрь», гараж № 1246
39:15:133004:1384	21	Калининградская обл., г. Калининград, ул. Свердлова, ООАВГ «Октябрь», гараж № 1199	Гараж Российская Федерация, 39:15:133004:1419 Калининградская обл., г. Калининград, ул. Свердлова, ООАВГ «Октябрь», гараж № 1199
39:15:133004:1306	20	Российская Федерация, Калининградская обл., г. Калининград, ул. Свердлова, ООАВГ «Октябрь», гараж № 1330, литер Ч1	Гараж Российская Федерация, Калининградская обл., г. Калининград, ул. Свердлова, ООАВГ «Октябрь», гараж № 1330
39:15:133004:1464	21	Калининградская обл., г. Калининград, ул. Свердлова, ООАВГ «Октябрь», гараж № 1214	Гараж Российская Федерация, Калининградская обл., г. Калининград, ул. Свердлова, ООАВГ «Октябрь», гараж № 1214
39:15:133004:1386	37	Калининградская обл.,	Гараж

1	2	3	4
		ул. Свердлова, ООАВГ «Октябрь», гараж № 1253	Российская Федерация, Калининградская обл., г. Калининград, ул. Свердлова, ООАВГ «Октябрь», гараж № 1253
39:15:132801 :21	2984	Калининградская обл., г. Калининград, ул. Стрелецкая, дом 8а	Здание 39:15:132801:49 Автосервис. Площадь: общая 1357.9 кв.м. Инвентарный номер: 45631. Литер: А. Этажность: 2 Калининградская обл., г. Калининград, ул. Стрелецкая, д. 8а Сооружение 39:15:000000:9797 Сеть бытовой канализации (участок № 18) Калининградская обл., г. Калининград, в районе улиц Юрия Гагарина – Большая Окружная – Московский проспект – Литовский вал
39:15:000000 :6060:ЗУ1	489	Российская Федерация, Калининградская область, г. Калининград, ул. Дачная, 37	Сооружение 39:15:000000:7477 Отпайка ВЛ 110кВ к ПС 110/10кВ «Университетская» Калининградская обл., г. Калининград
39:15:132512 :28:ЗУ1	1026	Калининградская обл., г. Калининград, ул. Стрелецкая	Сооружение 39:15:000000:9797 Сеть бытовой канализации (участок № 18) Калининградская обл., г. Калининград, в районе улиц Юрия Гагарина – Большая Окружная – Московский проспект – Литовский вал
39:15:132512 :552	5034	Калининградская обл., г. Калининград, ул. Ю.Гагарина	
39:15:132512:6	26	Калининградская обл., г. Калининград, ул. Ю.Гагарина	
39:15:132512:18	77	Калининградская обл., г. Калининград, ул. Ю.Гагарина	
39:15:132512:17	75	Калининградская обл., г. Калининград, ул. Ю.Гагарина	
39:15:132512:22	109	Калининградская обл., г. Калининград, ул. Ю.Гагарина, д. 2-д	
39:15:132512:774	815	Калининградская обл., г. Калининград, ул. Ю.Гагарина	Сооружение 39:15:000000:3662 Телефонная канализация сетей связи ООО «ТИС-Диалог» Российская Федерация, Калининградская обл., г. Калининград Сооружение 39:15:000000:9797 Сеть бытовой канализации (участок № 18) Калининградская обл., г. Калининград, в районе улиц Юрия Гагарина – Большая Окружная – Московский проспект – Литовский вал Сооружение 39:00:000000:636 Сеть водопровода (участок 18) Россия, Калининградская обл., г. Калининград, в районе улиц Юрия Гагарина – Большая Окружная – Московский проспект – Литовский вал

1	2	3	4
39:15:132512:773	85	Калининградская обл., г. Калининград, ул. Ю.Гагарина	Сооружение 39:15:000000:3662 Телефонная канализация сетей связи ООО «ТИС-Диалог». Российская Федерация, Калининградская обл., г. Калининград Сооружение 39:15:000000:9797 Сеть бытовой канализации (участок № 18) Калининградская обл., г. Калининград, в районе улиц Юрия Гагарина – Большая Окружная – Московский проспект – Литовский вал Сооружение 39:00:000000:636 Сеть водопровода (участок 18) Россия, Калининградская область, г. Калининград, в районе улиц Юрия Гагарина – Большая Окружная – Московский проспект – Литовский вал
39:15:132512:10	25	Калининградская обл., г. Калининград, ул. Ю.Гагарина	
39:15:132512 :5:ЗУ1	2572	Российская Федерация, Калининградская обл., г. Калининград, ул. Юрия Гагарина, 2Б	Сооружение 39:15:000000:9797 Сеть бытовой канализации (участок № 18) Калининградская обл., г. Калининград, в районе ул. Юрия Гагарина – Большая Окружная – Московский проспект – Литовский вал Сооружение 39:00:000000:636 Сеть водопровода (участок 18) Россия, Калининградская обл., г. Калининград, в районе улиц Юрия Гагарина – Большая Окружная – Московский проспект – Литовский вал
39:15:132512 :35:ЗУ1	1061	Калининградская обл., г. Калининград, ул. Ю. Гагарина, 2 к	Сооружение 39:15:000000:3662 Телефонная канализация сетей связи ООО «ТИС-Диалог» Российская Федерация, Калининградская обл., г. Калининград
39:15:132512 :549:ЗУ1	8	Калининградская обл., г. Калининград, ул. Ю. Гагарина	
39:15:132902 :1:ЗУ6	33	Калининградская обл., г. Калининград, пр-кт Московский, с/т «Сад № 9»	Сооружение 39:00:000000:636 Сеть водопровода (участок 18) Россия, Калининградская обл., г. Калининград, в районе улиц Юрия Гагарина – Большая Окружная – Московский проспект – Литовский вал Сооружение 39:15:000000:20697 Кабельная линия КЛ 0,4кВ АПвБШп 4х150 №42-1-8 Российская Федерация, Калининградская обл., г. Калининград, ул. Молодой Гвардии – ул. Благовещенская – пр-кт Московский (с/т «Сад №9») Сооружение 39:15:000000:20699 Кабельная линия КЛ 0,4кВ АПвБШп 4х150 №42-2-8 Российская Федерация, Калининградская обл., г. Калининград, ул. Молодой Гвардии – ул. Благовещенская –

1	2	3	4
			пр-кт Московский (с/т «Сад №9»)
39:15:133004:1480	20	Российская Федерация, Калининградская обл., г. Калининград, ул. Свердлова, ООАВГ «Октябрь», гараж № 1192	Гараж 39:15:133004:268 Российская Федерация, Калининградская обл., г. Калининград, ул. Свердлова, ООАВГ «Октябрь», № 1192
39:15:133004:1563	20	Калининградская обл., г. Калининград, ул. Свердлова, ООАВГ «Октябрь», гараж № 1329, литер Ч1	Гараж 39:15:133004:146 Калининградская обл., г. Калининград, ул. Свердлова, ООАВГ «Октябрь», литер Ч1
39:15:133004:1531	22	Калининградская обл., г. Калининград, ул. Свердлова, ООАВГ «Октябрь», гараж № 1100	Гараж 39:15:133004:836 Российская Федерация, Калининградская обл., г. Калининград, ул. Свердлова, ООАВГ «Октябрь», гараж № 1100
39:15:133004:1533	22	Калининградская обл., г. Калининград, ул. Свердлова, ООАВГ «Октябрь», гараж № 1085А	Гараж 39:15:133004:837 Российская Федерация, Калининградская область, г. Калининград, ул Свердлова, ООАВГ "Октябрь", гараж № 1085А
39:15:133004:1562	21	Калининградская обл., г. Калининград, ул. Свердлова, ООАВГ «Октябрь», гараж № 1010	Гараж 39:15:133004:587 Калининградская обл., г. Калининград, тер. ООАВГ «Октябрь», гараж № 1010
39:15:133004:1530	29	Российская Федерация, Калининградская обл., г. Калининград, ул. Свердлова, ООАВГ «Октябрь», гараж № 1005	Гараж 39:15:133004:539 Калининградская обл., г. Калининград, ул. Свердлова, ООАВГ «Октябрь», гараж № 1005
39:15:133004:1527	39	Калининградская обл., г. Калининград, ул. Свердлова, ООАВГ «Октябрь», гараж 286Б	Гараж 39:15:133004:800 Калининградская обл., г. Калининград, ул. Свердлова, ООАВГ «Октябрь», гараж № 286Б
39:15:133004:1419	23	Российская Федерация, Калининградская обл., г. Калининград, ул. Свердлова, ООАВГ «Октябрь», гараж № 1105	Гараж 39:15:000000:13593 Калининградская обл., г Калининград, ул. Свердлова, ООАВГ «Октябрь», гараж № 1105
39:15:133004:1481	25	Российская Федерация, Калининградская обл., г. Калининград, ул. Свердлова, ООАВГ «Октябрь», гараж № 1060	Гараж 39:15:133004:104 Калининградская обл., г. Калининград, ул. Свердлова, ООАВГ «Октябрь», гараж № 1060
39:15:132801 :19:ЗУ1	9851	Калининградская обл., г. Калининград, ул. Стрелецкая	Гаражи* Калининградская обл., г. Калининград, ул. Стрелецкая
39:15:133004 :1:ЗУ1	8650	Калининградская область, г. Калининград, ул. Свердлова	Гаражи* Калининградская область, г. Калининград, ул. Свердлова

*Примечание: Образованные (образуемые) земельные участки в рамках «гаражной амнистии» в границах гаражных обществ, попадающих в границы зоны планируемого размещения линейного объекта, подлежат изъятию для муниципальных нужд.

2. Перечень координат характерных точек образуемых земельных участков

39:15:132512:5:ЗУ1

N	X	Y
1	1191469,06	355031,44
2	1191536,46	355096,45
3	1191548,77	355084,70
4	1191548,79	355080,75
5	1191548,99	355050,26
6	1191541,80	355053,83
7	1191530,26	355054,59
8	1191490,22	355016,18
9	1191484,48	355015,34

39:15:132512:35:ЗУ1

N	X	Y
1	1191548,79	355080,75
2	1191548,99	355050,26
3	1191582,89	355033,44
4	1191610,42	355022,17
5	1191615,06	355020,58

39:15:132512:36:ЗУ1

N	X	Y
1	1191548,77	355084,70
2	1191536,46	355096,45
3	1191542,85	355101,96
4	1191543,36	355096,54
5	1191563,95	355077,75
6	1191571,03	355069,79
7	1191577,31	355064,72
8	1191634,31	355013,98
9	1191615,06	355020,58
10	1191548,79	355080,75

39:15:132512:549:ЗУ1

N	X	Y
1	1191486,81	355012,90
2	1191484,48	355015,34
3	1191490,22	355016,18

39:15:132512:552:ЗУ1

N	X	Y
1	1191608,32	355093,14
2	1191650,08	355067,88
3	1191665,52	355058,51
4	1191668,02	355057,98
5	1191667,10	355053,64
6	1191666,16	355052,55
7	1191664,09	355050,17
8	1191661,96	355046,09
9	1191649,67	355003,69
10	1191634,31	355013,98
11	1191583,20	355059,48
12	1191583,67	355060,02
13	1191590,05	355067,55
14	1191584,10	355072,44
15	1191586,01	355074,69
16	1191579,53	355080,17
17	1191571,03	355069,79
18	1191563,95	355077,75
19	1191575,83	355091,03
20	1191577,98	355094,20
21	1191584,72	355104,16
22	1191640,69	355061,43
23	1191642,21	355058,61
24	1191638,06	355056,39
25	1191636,55	355059,21
26	1191596,92	355063,74
27	1191603,58	355057,76
28	1191597,86	355051,39
29	1191591,19	355057,36
30	1191609,18	355042,42
31	1191613,79	355047,10
32	1191616,59	355044,42
33	1191612,20	355039,72

39:15:132512:ЗУ1

N	X	Y
1	1191640,69	355061,43
2	1191642,21	355058,61
3	1191638,06	355056,39
4	1191636,55	355059,21

39:15:132512:ЗУ2

N	X	Y
1	1191565,65	355114,43
2	1191560,54	355117,19
3	1191582,78	355140,19
4	1191587,10	355145,78
5	1191605,97	355133,45
6	1191614,92	355133,12
7	1191619,11	355130,41
8	1191630,90	355122,80
9	1191633,42	355127,03
10	1191662,22	355109,62
11	1191672,17	355103,61
12	1191678,61	355099,71
13	1191710,65	355085,47
14	1191714,27	355062,58
15	1191715,95	355056,02
16	1191717,50	355051,46
17	1191719,95	355048,46
18	1191721,61	355045,46
19	1191723,06	355041,90
20	1191723,73	355038,12
21	1191723,58	355037,61
22	1191712,28	355040,08
23	1191692,78	355046,21
24	1191668,02	355057,98
25	1191665,52	355058,51

26	1191650,08	355067,88
27	1191608,32	355093,14
28	1191584,72	355104,16
29	1191582,52	355105,38
30	1191588,80	355123,36
31	1191593,00	355128,09
32	1191596,02	355125,69
33	1191591,98	355120,89

39:15:132512:ЗУ3

N	X	Y
1	1191760,99	355078,06
2	1191758,09	355074,18
3	1191738,58	355075,61
4	1191728,18	355077,69
5	1191724,99	355079,11
6	1191728,06	355064,25
7	1191729,06	355060,80
8	1191730,84	355056,80
9	1191732,96	355052,91
10	1191734,96	355049,46
11	1191736,18	355045,24
12	1191736,96	355037,12
13	1191736,64	355034,96
14	1191751,51	355032,59
15	1191760,17	355030,50
16	1191767,08	355027,58
17	1191773,47	355023,65
18	1191779,21	355018,81
19	1191784,15	355013,17
20	1191788,20	355006,85
21	1191790,83	355001,18

39:15:132512:ЗУ4

N	X	Y
1	1191736,64	355034,96
2	1191732,69	355016,94
3	1191732,61	355013,87
4	1191802,60	354970,39
5	1191802,03	354972,28
6	1191790,83	355001,18
7	1191788,20	355006,85
8	1191784,15	355013,17
9	1191779,21	355018,81
10	1191773,47	355023,65
11	1191767,08	355027,58
12	1191760,17	355030,50
13	1191751,51	355032,59

39:15:132512:ЗУ5

N	X	Y
1	1191732,61	355013,87
2	1191802,60	354970,39
3	1191755,85	354972,02
4	1191755,30	354976,30
5	1191753,20	354981,86
6	1191749,08	354988,42
7	1191747,19	354990,19
8	1191745,63	354991,42
9	1191742,40	354993,53
10	1191740,40	354994,42
11	1191739,74	354994,86
12	1191738,07	354996,09
13	1191737,62	354996,53
14	1191736,96	354997,53
15	1191736,07	354999,42
16	1191734,29	355005,65
17	1191733,06	355010,77

39:15:132512:ЗУ6

N	X	Y
1	1191583,20	355059,48
2	1191577,31	355064,72
3	1191583,07	355071,71
4	1191584,10	355072,44
5	1191590,05	355067,55
6	1191583,67	355060,02

39:15:132512:772:ЗУ1

N	X	Y
1	1191649,67	355003,69
2	1191661,96	355046,09
3	1191664,09	355050,17
4	1191666,16	355052,55
5	1191666,80	355053,29
6	1191719,98	355021,16
7	1191719,19	355015,37
8	1191720,48	355006,63
9	1191724,99	354992,25
10	1191727,62	354986,95
11	1191732,36	354983,01
12	1191739,07	354980,08
13	1191741,67	354977,05
14	1191742,31	354972,50
15	1191693,70	354974,20

39:15:132512:28:ЗУ1

N	X	Y
1	1191854,98	355079,81
2	1191853,21	355084,26
3	1191844,07	355089,20
4	1191843,28	355088,86
5	1191818,67	355081,35
6	1191796,46	355075,52
7	1191808,35	355047,64
8	1191821,26	355060,86
9	1191827,86	355065,42

39:15:000000:6060:ЗУ1

N	X	Y
1	1191861,42	354996,46
2	1191844,80	354997,78
3	1191825,13	354999,35
4	1191833,49	354971,71
5	1191841,36	354978,68

39:15:132801:21:ЗУ1

N	X	Y
1	1191851,55	355065,54

2	1191833,47	355055,95
3	1191828,41	355052,42
4	1191812,61	355036,24
5	1191821,39	355012,05
6	1191844,80	354997,78
7	1191861,42	354996,46
8	1191880,23	355008,49

39:15:000000:ЗУ1

N	X	Y
1	1191864,95	355081,48
2	1191862,97	355085,36
3	1191863,15	355085,45
4	1191862,92	355085,95
5	1191854,19	355092,30
6	1191853,85	355092,87
7	1191853,36	355093,14
8	1191844,07	355089,20
9	1191853,21	355084,26
10	1191854,98	355079,81
11	1191827,86	355065,42
12	1191821,26	355060,86
13	1191808,35	355047,64
14	1191812,61	355036,24
15	1191828,41	355052,42
16	1191833,47	355055,95
17	1191851,55	355065,54
18	1191851,18	355066,27
19	1191852,11	355066,75
20	1191850,75	355069,48
21	1191856,54	355072,50
22	1191855,91	355073,74
23	1191858,65	355075,89
24	1191861,60	355078,39
25	1191844,80	354997,78
26	1191821,39	355012,05
27	1191825,13	354999,35

39:15:132801:19:ЗУ1

N	X	Y
1	1191989,86	355107,20
2	1191993,00	355089,78
3	1191978,61	355082,45
4	1191964,83	355074,44
5	1191964,83	355074,11
6	1191957,29	355068,22
7	1191956,32	355070,10
8	1191953,10	355068,38
9	1191949,82	355066,61
10	1191951,42	355063,64
11	1191939,38	355054,24
12	1191939,29	355054,19
13	1191939,30	355054,17
14	1191936,26	355051,80
15	1191935,98	355052,34
16	1191932,80	355050,57
17	1191933,34	355049,52
18	1191924,44	355042,57
19	1191922,95	355045,50
20	1191920,04	355044,04
21	1191921,75	355040,47
22	1191883,32	355010,47
23	1191881,08	355009,03
24	1191880,23	355008,49
25	1191851,55	355065,54
26	1191851,18	355066,27
27	1191852,12	355066,76
28	1191850,75	355069,48
29	1191856,54	355072,50
30	1191855,91	355073,74
31	1191858,65	355075,89
32	1191861,60	355078,39
33	1191864,95	355081,48
34	1191862,97	355085,36
35	1191952,08	355130,88
36	1191948,84	355137,35
37	1191951,58	355138,43
38	1191978,80	355146,60
39	1191992,81	355149,29
40	1192000,63	355141,65
41	1192002,57	355142,03
42	1192009,58	355148,59
43	1192011,11	355138,89
44	1192013,94	355125,63
45	1192015,02	355118,94
46	1192015,50	355117,07
47	1192015,98	355113,00
48	1192015,98	355111,51
49	1191965,86	355090,93
50	1191968,96	355092,44
51	1191969,00	355092,37
52	1191972,18	355094,07
53	1191971,90	355094,63
54	1191975,31	355096,37
55	1191975,81	355095,38
56	1191979,15	355097,06
57	1191981,87	355091,66
58	1191978,54	355089,98
59	1191978,46	355090,14
60	1191975,09	355088,43
61	1191971,90	355086,82
62	1191968,97	355085,14
63	1191965,97	355090,73
64	1191874,11	355038,55
65	1191875,84	355035,15
66	1191877,63	355031,60
67	1191871,39	355028,42
68	1191869,59	355032,00
69	1191867,91	355035,33
70	1191868,21	355035,48
71	1191959,54	355087,61
72	1191962,67	355089,25
73	1191965,70	355083,55
74	1191962,58	355081,89
75	1191898,13	355032,85

76	1191900,81	355027,39
77	1191897,22	355025,67
78	1191893,67	355023,90
79	1191890,92	355029,38
80	1191894,49	355031,10
81	1191927,18	355070,60
82	1191930,27	355064,82
83	1191927,15	355063,15
84	1191923,92	355061,43
85	1191920,86	355067,20
86	1191924,01	355068,91
87	1191924,28	355069,08
88	1191902,92	355057,83
89	1191906,07	355052,00
90	1191902,82	355050,24
91	1191899,67	355056,07
92	1191918,07	355065,08
93	1191920,97	355059,75
94	1191918,23	355058,26
95	1191915,33	355063,59
96	1191910,94	355046,46
97	1191913,81	355040,97
98	1191910,64	355039,32
99	1191907,77	355044,80
100	1191916,78	355049,22
101	1191919,54	355043,79
102	1191916,47	355042,34
103	1191913,81	355047,64

39:15:132801:1822:ЗУ1

N	X	Y
1	1191921,75	355040,47
2	1191920,04	355044,04
3	1191922,95	355045,50
4	1191924,44	355042,57

39:15:132801:1945:ЗУ1

N	X	Y
1	1191933,34	355049,52
2	1191932,80	355050,57
3	1191935,98	355052,34
4	1191936,26	355051,80

39:15:132801:1760:ЗУ1

N	X	Y
1	1191951,42	355063,64
2	1191949,82	355066,61
3	1191953,10	355068,38
4	1191954,41	355065,97

39:15:132801:1759:ЗУ1

N	X	Y
1	1191954,41	355065,97
2	1191953,10	355068,38
3	1191956,32	355070,10
4	1191957,29	355068,22

39:15:132801:ЗУ1

N	X	Y
1	1192462,21	355139,18
2	1192459,22	355203,51
3	1192449,79	355194,08
4	1192395,16	355191,77
5	1192285,06	355187,10
6	1192175,31	355182,45
7	1192122,78	355176,18
8	1192084,56	355173,10
9	1192059,23	355167,43
10	1192009,11	355149,72
11	1192008,98	355149,72
12	1192009,06	355149,34
13	1192002,14	355142,33
14	1191994,93	355149,35
15	1191992,81	355149,29
16	1192000,63	355141,65
17	1192002,57	355142,03
18	1192009,58	355148,59
19	1192011,11	355138,89
20	1192013,94	355125,63
21	1192015,02	355118,94
22	1192015,50	355117,07
23	1192015,98	355113,00
24	1192015,98	355111,51
25	1191989,86	355107,20
26	1191993,00	355089,78
27	1191978,61	355082,45
28	1191964,83	355074,44
29	1191964,83	355074,11
30	1192198,30	355088,96
31	1192272,37	355093,00
32	1192494,10	355113,78

39:15:000000:ЗУ2

N	X	Y
1	1192492,48	355149,02
2	1192485,43	355150,61
3	1192483,83	355143,54
4	1192490,88	355141,95
5	1192534,71	355123,28
6	1192530,08	355125,17
7	1192528,19	355120,56
8	1192532,82	355118,66

39:15:000000:ЗУ3

N	X	Y
1	1192555,11	355138,10
2	1192551,52	355209,12
3	1192567,12	355194,07
4	1192594,05	355195,19
5	1192640,88	355197,13
6	1192642,87	355146,53
7	1192653,00	355146,93
8	1192643,43	355145,67
9	1192629,13	355143,79

10	1192624,95	355142,24
11	1192599,11	355141,99
12	1192598,78	355141,29
13	1192583,03	355141,94
14	1192580,21	355131,58
15	1192582,18	355118,48
16	1192599,57	355121,11
17	1192599,71	355121,23
18	1192617,81	355123,11
19	1192621,31	355122,96
20	1192619,13	355120,82
21	1192618,21	355118,20
22	1192618,16	355118,22
23	1192617,37	355121,23
24	1192578,25	355115,34
25	1192575,80	355114,85
26	1192573,53	355122,97
27	1192560,38	355119,58
28	1192560,16	355120,35
29	1192558,98	355124,26

39:15:000000:ЗУ4

N	X	Y
1	1192550,63	355090,50
2	1192549,91	355112,67
3	1192560,16	355120,35
4	1192560,38	355119,58
5	1192562,81	355110,63
6	1192566,59	355096,96
7	1192567,53	355094,38
8	1192558,46	355090,75

39:15:000000:ЗУ6

N	X	Y
1	1193255,60	355179,92
2	1193437,34	355180,87
3	1193504,18	355181,22
4	1193518,65	355204,52
5	1193506,18	355176,02
6	1193513,82	355175,72
7	1193513,24	355174,65
8	1193513,04	355174,66
9	1193493,55	355175,70
10	1193486,69	355175,90
11	1193482,38	355176,03
12	1193478,20	355175,94
13	1193467,41	355174,49
14	1193437,42	355175,49
15	1193407,94	355176,44
16	1193377,75	355176,40
17	1193347,51	355177,00
18	1193317,57	355176,98
19	1193287,70	355176,88
20	1193258,49	355175,80

39:15:132902:3:ЗУ1

N	X	Y
1	1192566,59	355096,96
2	1192562,81	355110,63
3	1192560,38	355119,58
4	1192573,53	355122,97
5	1192575,80	355114,85
6	1192578,25	355115,34
7	1192582,38	355105,11
8	1192587,27	355104,18
9	1192588,16	355100,56
10	1192606,66	355097,96
11	1192573,79	355096,88
12	1192567,53	355094,38

39:15:132902:1:ЗУ1

N	X	Y
1	1193248,70	355154,99
2	1193248,70	355188,68
3	1193248,74	355189,68
4	1193255,60	355179,92
5	1193258,49	355175,80
6	1193259,18	355156,17

39:15:132902:1:ЗУ2

N	X	Y
1	1192624,95	355142,24
2	1192629,13	355143,79
3	1192643,43	355145,67
4	1192653,03	355146,93
5	1192699,68	355153,07
6	1192713,84	355142,53
7	1192703,84	355143,70
8	1192699,06	355144,89
9	1192678,30	355142,06
10	1192657,09	355138,92

39:15:132902:1:ЗУ3

N	X	Y
1	1192611,74	355096,15
2	1192610,90	355096,59
3	1192618,16	355118,22
4	1192618,21	355118,20
5	1192619,13	355120,82
6	1192621,31	355122,96
7	1192622,02	355124,52
8	1192623,33	355126,09
9	1192624,59	355139,18
10	1192624,95	355142,24
11	1192657,09	355138,92
12	1192652,61	355135,18
13	1192650,98	355129,94
14	1192652,61	355112,93
15	1192654,77	355101,91
16	1192647,91	355101,50
17	1192645,07	355128,79
18	1192631,19	355126,39
19	1192624,14	355103,40
20	1192624,14	355103,40
21	1192624,09	355103,41
22	1192622,72	355099,41
23	1192622,07	355099,67
24	1192619,94	355093,84

39:15:132902:1:ЗУ4

N	X	Y
1	1192715,22	355105,58
2	1192711,24	355122,19
3	1192709,13	355131,92
4	1192707,58	355139,67
5	1192703,84	355143,70
6	1192713,84	355142,53
7	1192720,32	355117,05
8	1192722,87	355107,19

39:15:132902:1:ЗУ5

N	X	Y
1	1193207,87	355129,90
2	1193214,64	355137,56
3	1193224,91	355145,79
4	1193232,20	355149,38
5	1193246,43	355152,76
6	1193248,70	355154,99
7	1193259,18	355156,17
8	1193261,11	355156,12
9	1193261,11	355155,85
10	1193261,25	355127,47
11	1193265,63	355127,14
12	1193261,86	355125,39
13	1193248,64	355125,35
14	1193247,88	355145,51
15	1193233,06	355142,60
16	1193227,01	355139,71
17	1193215,18	355129,70
18	1193207,42	355129,52

39:15:132902:9:ЗУ1

N	X	Y
1	1192624,14	355103,40
2	1192624,14	355103,40
3	1192631,19	355126,39
4	1192645,07	355128,79
5	1192647,91	355101,50
6	1192628,82	355100,38
7	1192629,23	355101,94

39:15:132902:10:ЗУ1

N	X	Y
1	1192619,94	355093,84
2	1192622,07	355099,67
3	1192622,72	355099,41
4	1192624,09	355103,41
5	1192624,14	355103,40
6	1192629,23	355101,94
7	1192628,82	355100,38
8	1192627,92	355100,33
9	1192623,64	355092,80

39:15:132902:1482:ЗУ1

N	X	Y
1	1192654,77	355101,91
2	1192652,61	355112,93
3	1192682,36	355117,62
4	1192684,60	355103,66

39:15:132902:1483:ЗУ1

N	X	Y
1	1192684,60	355103,66
2	1192682,36	355117,62
3	1192711,24	355122,19
4	1192715,22	355105,58
5	1192710,30	355104,54

39:15:132902:13:ЗУ1

N	X	Y
1	1192722,87	355107,19
2	1192720,32	355117,05
3	1192741,40	355122,63
4	1192740,55	355130,34
5	1192744,56	355131,51
6	1192747,29	355121,64
7	1192749,69	355112,97
8	1192750,08	355110,69
9	1192726,99	355108,06

39:15:132902:ЗУ2

N	X	Y
1	1192749,69	355112,97
2	1192747,29	355121,63
3	1192747,29	355121,64
4	1192744,56	355131,51
5	1192747,67	355142,53
6	1192764,13	355142,14
7	1192769,19	355123,73
8	1192769,81	355118,47
9	1192754,02	355114,16

39:15:132902:16:ЗУ1

N	X	Y
1	1192749,69	355112,97
2	1192769,81	355118,47
3	1192771,05	355113,08
4	1192750,08	355110,69

39:15:132902:1542:ЗУ1

N	X	Y
1	1192771,05	355113,08
2	1192769,81	355118,47
3	1192769,19	355123,73
4	1192788,57	355128,62
5	1192792,19	355115,42
6	1192791,17	355115,37

39:15:132902:1528:ЗУ1

N	X	Y
1	1192792,19	355115,42
2	1192788,57	355128,62
3	1192797,21	355131,14
4	1192801,62	355115,95

39:15:132902:1529:ЗУ1

N	X	Y
1	1192801,62	355115,95
2	1192797,21	355131,14
3	1192807,78	355134,07

4	1192812,22	355134,44
5	1192813,26	355128,15
6	1192815,26	355121,96
7	1192816,41	355116,77

39:15:132902:22:ЗУ1

N	X	Y
1	1192816,41	355116,77
2	1192815,26	355121,96
3	1192830,04	355124,39
4	1192831,98	355118,35
5	1192834,18	355118,98
6	1192834,46	355117,78

39:15:132902:ЗУ3

N	X	Y
1	1192831,98	355118,35
2	1192830,04	355124,39
3	1192815,26	355121,96
4	1192813,26	355128,15
5	1192812,22	355134,44
6	1192828,51	355137,06
7	1192844,15	355140,33
8	1192847,02	355140,73
9	1192848,20	355131,91
10	1192839,65	355128,80
11	1192842,33	355118,22
12	1192841,59	355118,18
13	1192834,46	355117,78
14	1192834,18	355118,98

39:15:132902:27:ЗУ1

N	X	Y
1	1192842,33	355118,22
2	1192839,65	355128,80
3	1192848,20	355131,91
4	1192850,16	355118,65

39:15:132902:28:ЗУ1

N	X	Y
1	1192850,17	355118,65
2	1192848,20	355131,91
3	1192847,02	355140,72
4	1192861,24	355143,39
5	1192862,15	355138,37
6	1192865,08	355119,48

39:15:132902:ЗУ4

N	X	Y
1	1192847,02	355140,73
2	1192844,15	355140,33
3	1192842,85	355150,71
4	1192846,20	355151,36
5	1192883,39	355158,54
6	1192886,60	355158,96
7	1192887,79	355148,26
8	1192886,47	355147,90
9	1192887,20	355139,99
10	1192885,16	355139,89
11	1192877,48	355139,37
12	1192876,51	355139,31
13	1192862,16	355138,37
14	1192861,25	355143,40

39:15:132902:1086:ЗУ1

N	X	Y
1	1192865,08	355119,48
2	1192862,15	355138,37
3	1192862,16	355138,37
4	1192887,20	355139,99
5	1192887,07	355134,75
6	1192885,67	355134,71
7	1192887,24	355120,54
8	1192865,71	355119,52

39:15:132902:ЗУ5

N	X	Y
1	1192887,07	355134,75
2	1192887,20	355139,99
3	1192886,47	355147,90
4	1192887,81	355148,11
5	1192887,79	355148,26
6	1192890,25	355148,48
7	1192890,28	355148,49
8	1192920,13	355151,22
9	1192920,14	355151,03
10	1192928,34	355151,79
11	1192928,68	355144,61
12	1192928,56	355136,36
13	1192927,84	355132,90
14	1192927,60	355134,00
15	1192911,14	355133,99
16	1192887,12	355134,70

39:15:132902:30:ЗУ1

N	X	Y
1	1192887,24	355120,54
2	1192885,67	355134,71
3	1192887,07	355134,75
4	1192887,12	355134,70
5	1192911,14	355133,99
6	1192911,85	355121,70

39:15:132902:31:ЗУ1

N	X	Y
1	1192911,85	355121,70
2	1192911,14	355133,99
3	1192927,60	355134,00
4	1192927,84	355132,90
5	1192928,82	355132,32
6	1192935,16	355122,74

39:15:132902:36:ЗУ1

N	X	Y
1	1192935,16	355122,74
2	1192928,82	355132,32
3	1192927,84	355132,90
4	1192928,56	355136,36
5	1192928,68	355144,61
6	1192954,87	355145,63

7	1192954,47	355135,76
8	1192954,63	355133,99
9	1192954,95	355132,25
10	1192954,97	355123,27

39:15:132902:37:ЗУ1

N	X	Y
1	1192954,95	355132,25
2	1192954,63	355133,99
3	1192964,56	355133,87
4	1192969,29	355134,06
5	1192969,34	355135,10
6	1192970,17	355135,04
7	1192970,13	355127,01
8	1192970,04	355123,68
9	1192954,97	355123,27

39:15:132902:556:ЗУ1

N	X	Y
1	1192970,13	355127,01
2	1192970,17	355135,04
3	1192969,34	355135,10
4	1192969,29	355134,06
5	1192964,56	355133,87
6	1192954,63	355133,99
7	1192954,47	355135,76
8	1192954,87	355145,63
9	1192955,21	355153,97
10	1192966,39	355155,00
11	1192966,40	355155,00
12	1192979,97	355154,69
13	1192980,42	355154,68
14	1192977,98	355136,87
15	1192978,11	355123,89
16	1192970,04	355123,68

39:15:132902:ЗУ6

N	X	Y
1	1192979,97	355154,69
2	1192980,51	355171,22
3	1193033,56	355174,17
4	1193033,67	355172,08
5	1193018,23	355171,68
6	1193018,65	355155,61
7	1193006,36	355154,75
8	1192980,42	355154,68

39:15:132902:41:ЗУ1

N	X	Y
1	1192978,11	355123,89
2	1192977,98	355136,87
3	1192987,87	355136,07
4	1192990,12	355136,07
5	1192997,78	355135,87
6	1192999,24	355136,26
7	1193000,07	355131,21
8	1193000,56	355124,49

39:15:132902:42:ЗУ1

N	X	Y
1	1193000,56	355124,49
2	1193000,07	355131,21
3	1192999,24	355136,26
4	1193000,61	355136,44
5	1193007,04	355136,18
6	1193022,28	355136,26
7	1193022,47	355125,02

39:15:132902:ЗУ7

N	X	Y
1	1193018,65	355155,61
2	1193018,23	355171,68
3	1193032,83	355172,06
4	1193033,67	355172,08
5	1193034,52	355155,70
6	1193034,22	355155,68
7	1193034,22	355155,68
8	1193034,20	355156,04

39:15:132902:ЗУ8

N	X	Y
1	1193022,47	355125,02
2	1193022,28	355136,26
3	1193035,02	355136,59
4	1193035,03	355136,50
5	1193035,24	355136,48
6	1193047,89	355136,25
7	1193049,39	355125,67

39:15:132902:47:ЗУ1

N	X	Y
1	1193049,39	355125,67
2	1193047,89	355136,25
3	1193035,24	355136,48
4	1193035,03	355136,50
5	1193035,02	355136,59
6	1193034,22	355155,68
7	1193057,04	355157,23
8	1193056,47	355144,43
9	1193056,96	355137,77
10	1193057,68	355135,74
11	1193061,91	355134,32
12	1193062,25	355131,62
13	1193064,16	355126,46
14	1193064,74	355126,05

39:15:132902:50:ЗУ1

N	X	Y
1	1193064,16	355126,46
2	1193062,25	355131,62
3	1193061,91	355134,32
4	1193057,68	355135,74
5	1193056,96	355137,77
6	1193056,47	355144,43
7	1193057,04	355157,23
8	1193075,91	355157,68
9	1193076,53	355145,15
10	1193076,56	355144,61
11	1193076,71	355141,47
12	1193077,30	355126,35

13	1193064,74	355126,05

39:15:132902:ЗУ9

N	X	Y
1	1193056,97	355157,26
2	1193055,28	355175,38
3	1193073,07	355176,37
4	1193075,15	355176,33
5	1193075,91	355157,68
6	1193075,88	355157,68
7	1193057,04	355157,23
8	1193056,97	355157,23

39:15:132902:1538:ЗУ1

N	X	Y
1	1193077,30	355126,35
2	1193076,71	355141,47
3	1193092,64	355141,46
4	1193092,37	355126,72

39:15:132902:ЗУ10

N	X	Y
1	1193103,98	355161,18
2	1193103,21	355178,99
3	1193103,15	355180,23
4	1193115,47	355181,04
5	1193137,22	355181,54
6	1193137,43	355166,81
7	1193119,18	355163,73
8	1193119,13	355163,67

39:15:132902:1537:ЗУ1

N	X	Y
1	1193092,37	355126,72
2	1193092,64	355141,46
3	1193092,66	355142,29
4	1193093,76	355153,71
5	1193093,96	355159,31
6	1193103,98	355161,18
7	1193119,13	355163,67
8	1193118,99	355140,82
9	1193121,21	355127,42
10	1193095,94	355126,81

39:15:132902:54:ЗУ1

N	X	Y
1	1193121,21	355127,42
2	1193118,99	355140,82
3	1193119,18	355163,73
4	1193137,43	355166,81
5	1193137,67	355140,52
6	1193131,97	355140,06
7	1193132,12	355127,68

39:15:132902:57:ЗУ1

N	X	Y
1	1193132,12	355127,68
2	1193131,97	355140,06
3	1193137,67	355140,52
4	1193153,35	355138,98
5	1193153,20	355128,20

39:15:132902:62:ЗУ1

N	X	Y
1	1193153,20	355128,20
2	1193153,35	355138,98
3	1193167,67	355138,81
4	1193173,75	355138,74
5	1193175,05	355133,80
6	1193175,36	355128,74

39:15:132902:ЗУ11

N	X	Y
1	1193167,08	355159,45
2	1193166,91	355165,82
3	1193166,95	355167,75
4	1193166,99	355174,75
5	1193167,39	355174,74
6	1193172,15	355175,04
7	1193172,19	355182,75
8	1193193,53	355183,36
9	1193193,59	355178,76
10	1193193,83	355158,90
11	1193187,18	355158,85

39:15:132902:1521:ЗУ1

N	X	Y
1	1193175,36	355128,74
2	1193175,05	355133,80
3	1193188,11	355135,16
4	1193191,92	355129,14

39:15:132902:1579:ЗУ1

N	X	Y
1	1193207,42	355129,52
2	1193191,92	355129,14
3	1193188,11	355135,16
4	1193189,29	355135,29
5	1193188,19	355147,59
6	1193187,18	355158,85
7	1193193,83	355158,90
8	1193193,97	355153,63
9	1193198,82	355153,30
10	1193207,22	355152,24
11	1193216,58	355145,85
12	1193214,64	355137,56
13	1193210,23	355132,59
14	1193207,87	355129,90

39:15:132902:557:ЗУ1

N	X	Y
1	1193215,18	355129,70
2	1193227,01	355139,71
3	1193233,06	355142,60
4	1193234,43	355129,94
5	1193233,80	355130,16

39:15:132902:1036:ЗУ1

N	X	Y
1	1193234,43	355129,94

2	1193233,06	355142,60
3	1193247,88	355145,51
4	1193248,64	355125,35
5	1193248,04	355125,34

39:15:132902:ЗУ12

N	X	Y
1	1193261,11	355156,12
2	1193259,18	355156,17
3	1193258,49	355175,80
4	1193287,70	355176,88
5	1193288,54	355155,47
6	1193288,54	355155,44
7	1193288,52	355155,44
8	1193279,51	355154,78
9	1193261,11	355155,85

39:15:132902:539:ЗУ1

N	X	Y
1	1193261,25	355127,47
2	1193261,11	355155,85
3	1193279,51	355154,78
4	1193278,70	355131,25
5	1193274,26	355131,14
6	1193265,63	355127,14

39:15:132902:538:ЗУ1

N	X	Y
1	1193278,70	355131,25
2	1193279,51	355154,78
3	1193288,52	355155,44
4	1193288,54	355155,44
5	1193298,82	355155,22
6	1193298,50	355131,73

39:15:132902:537:ЗУ1

N	X	Y
1	1193298,50	355131,73
2	1193298,82	355155,22
3	1193318,73	355154,05
4	1193318,51	355132,22

39:15:132902:536:ЗУ1

N	X	Y
1	1193318,51	355132,22
2	1193318,73	355154,05
3	1193338,83	355152,85
4	1193338,00	355132,46

39:15:132902:535:ЗУ1

N	X	Y
1	1193338,00	355132,46
2	1193338,83	355152,85
3	1193348,79	355152,36
4	1193358,30	355153,05
5	1193358,96	355132,46

39:15:132902:534:ЗУ1

N	X	Y
1	1193358,96	355132,46
2	1193358,30	355153,05
3	1193377,46	355153,97
4	1193377,83	355132,47

39:15:132902:533:ЗУ1

N	X	Y
1	1193377,83	355132,47
2	1193377,46	355153,97
3	1193397,18	355152,68
4	1193397,53	355132,47

39:15:132902:532:ЗУ1

N	X	Y
1	1193397,53	355132,47
2	1193397,18	355152,68
3	1193406,93	355152,81
4	1193416,15	355152,46
5	1193416,88	355132,48

39:15:132902:531:ЗУ1

N	X	Y
1	1193416,88	355132,48
2	1193416,15	355152,46
3	1193433,33	355152,26
4	1193436,55	355152,23
5	1193437,06	355132,81

39:15:132902:530:ЗУ1

N	X	Y
1	1193437,06	355132,81
2	1193436,55	355152,23
3	1193436,80	355153,27
4	1193454,61	355152,99
5	1193457,47	355153,01
6	1193457,33	355151,17
7	1193457,10	355147,94
8	1193456,66	355133,13

39:15:132902:529:ЗУ1

N	X	Y
1	1193467,59	355133,31
2	1193467,83	355152,89
3	1193486,49	355153,24
4	1193499,30	355153,49
5	1193499,33	355153,47
6	1193482,41	355125,73
7	1193480,13	355122,70
8	1193475,16	355122,73
9	1193478,16	355127,60

39:15:132902:ЗУ13

N	X	Y
1	1193456,66	355133,13
2	1193457,10	355147,94
3	1193457,33	355151,17
4	1193457,47	355153,01
5	1193458,99	355153,01
6	1193462,43	355152,97
7	1193467,83	355152,89
8	1193467,59	355133,31

39:15:133004:1399:ЗУ1

N	X	Y
1	1193446,87	354998,12
2	1193446,64	354998,26
3	1193448,53	355001,45
4	1193449,14	355001,03

39:15:133004:1350:ЗУ1

N	X	Y
1	1193450,40	355004,67
2	1193452,31	355007,89
3	1193453,73	355006,94
4	1193451,43	355003,98

39:15:133004:1352:ЗУ1

N	X	Y
1	1193452,30	355007,89
2	1193454,24	355011,16
3	1193456,07	355009,95
4	1193453,73	355006,94

39:15:133004:1292:ЗУ1

N	X	Y
1	1193582,94	355113,62
2	1193582,23	355118,69
3	1193585,66	355119,16
4	1193586,26	355115,25
5	1193583,68	355113,80

39:15:133004:1336:ЗУ1

N	X	Y
1	1193656,95	355193,24
2	1193656,59	355196,72
3	1193660,89	355197,15
4	1193658,40	355193,38

39:15:132704:6:ЗУ1

N	X	Y
1	1193573,72	355373,38
2	1193554,90	355389,09
3	1193577,45	355378,20

39:15:132704:8:ЗУ1

N	X	Y
1	1193593,18	355358,53
2	1193573,72	355373,38
3	1193577,45	355378,20
4	1193596,03	355369,23
5	1193600,82	355369,01

39:15:13270
4:541:ЗУ1

N	X	Y
1	1193642,72	355355,80
2	1193634,72	355361,73
3	1193628,66	355370,09
4	1193655,28	355374,75

39:15:133004:1:ЗУ1

N	X	Y
1	1193513,73	355107,95
2	1193520,86	355111,60
3	1193532,88	355130,75
4	1193536,31	355136,20
5	1193551,71	355159,68
6	1193582,54	355210,39
7	1193629,09	355220,20
8	1193676,36	355230,04
9	1193678,77	355204,52
10	1193662,98	355200,31
11	1193660,89	355197,15
12	1193656,59	355196,72
13	1193656,95	355193,24
14	1193658,40	355193,38
15	1193629,04	355148,94
16	1193612,05	355129,70
17	1193586,26	355115,25
18	1193585,66	355119,16
19	1193582,23	355118,69
20	1193582,94	355113,62
21	1193547,77	355104,92
22	1193543,14	355105,25
23	1193542,87	355108,44
24	1193539,35	355108,21
25	1193539,58	355105,50
26	1193525,47	355106,51
27	1193523,99	355105,97
28	1193520,75	355105,55
29	1193520,32	355108,59
30	1193513,87	355107,68
31	1193649,35	355202,73
32	1193649,01	355205,98
33	1193649,25	355206,03
34	1193655,04	355206,59
35	1193655,40	355203,31
36	1193655,72	355200,03
37	1193649,63	355199,41
38	1193528,58	355106,84
39	1193527,61	355113,04
40	1193528,79	355116,56
41	1193533,17	355115,58
42	1193532,13	355111,98
43	1193532,90	355107,48
44	1193634,32	355185,04
45	1193641,06	355185,85
46	1193641,51	355182,11
47	1193634,74	355181,44
48	1193542,87	355108,44
49	1193542,04	355114,26
50	1193545,98	355114,86
51	1193549,70	355115,46
52	1193550,49	355109,72
53	1193547,10	355109,15
54	1193631,19	355212,62
55	1193630,53	355218,14

56	1193637,14	355219,01
57	1193637,76	355213,58
58	1193555,40	355137,72
59	1193555,98	355131,57
60	1193552,48	355131,33
61	1193552,47	355131,46
62	1193550,78	355131,35
63	1193551,20	355125,06
64	1193546,98	355124,62
65	1193543,48	355124,13
66	1193543,05	355130,14
67	1193544,99	355130,51
68	1193544,54	355136,83
69	1193548,34	355137,18
70	1193551,99	355137,41
71	1193619,92	355159,39
72	1193619,65	355165,37
73	1193622,84	355165,65
74	1193623,23	355159,62
75	1193619,93	355159,37
76	1193555,87	355153,38
77	1193556,17	355147,25
78	1193552,34	355147,07
79	1193552,02	355153,18
80	1193619,92	355159,39
81	1193620,44	355153,09
82	1193620,48	355152,58
83	1193617,18	355152,30
84	1193617,14	355152,81
85	1193616,61	355159,11
86	1193561,21	355160,45
87	1193564,84	355160,72
88	1193565,28	355154,69
89	1193563,99	355154,59
90	1193561,66	355154,42
91	1193565,45	355138,46
92	1193569,22	355138,69
93	1193569,59	355132,63
94	1193565,82	355132,53
95	1193615,40	355201,40
96	1193615,54	355201,42
97	1193618,70	355201,67
98	1193619,00	355195,13
99	1193615,83	355194,90
100	1193570,59	355176,74
101	1193569,90	355183,04
102	1193573,88	355183,41
103	1193574,62	355177,11
104	1193614,41	355180,56
105	1193617,73	355180,85
106	1193618,31	355174,80
107	1193614,91	355174,49
108	1193580,65	355133,38
109	1193581,05	355127,37
110	1193577,59	355127,08
111	1193577,04	355133,05
112	1193602,54	355164,69
113	1193602,59	355164,19
114	1193603,19	355157,86
115	1193599,85	355157,55
116	1193599,27	355163,83
117	1193599,22	355164,33
118	1193581,64	355171,63
119	1193581,14	355177,67
120	1193584,70	355177,98
121	1193585,20	355171,94
122	1193597,75	355179,25
123	1193601,16	355179,55
124	1193601,58	355173,44
125	1193598,28	355173,16
126	1193583,42	355140,35
127	1193586,95	355140,61
128	1193587,43	355134,64
129	1193584,06	355134,33
130	1193594,48	355141,34
131	1193598,41	355141,60
132	1193598,83	355135,33
133	1193594,90	355135,06
134	1193584,25	355184,24
135	1193587,51	355184,48
136	1193588,08	355178,35
137	1193584,79	355178,03
138	1193594,08	355185,01
139	1193597,15	355185,24
140	1193597,74	355179,25
141	1193594,62	355178,97
142	1193584,36	355205,09
143	1193587,75	355205,36
144	1193588,24	355199,17
145	1193585,08	355198,92
146	1193584,85	355198,90
147	1193592,18	355199,55
148	1193595,42	355199,55
149	1193595,80	355193,51
150	1193592,53	355193,34

39:15:132902:1:ЗУ6

N	X	Y
1	1193470,95	355110,12
2	1193474,81	355122,37
3	1193475,16	355122,73

4	1193480,13	355122,70

39:15:133004:1527:ЗУ1

N	X	Y
1	1193511,60	355101,46
2	1193508,56	355103,81
3	1193509,66	355105,91
4	1193513,73	355107,95
5	1193516,17	355103,12

39:15:133004:1267:ЗУ1

N	X	Y
1	1193516,17	355103,12
2	1193513,87	355107,68
3	1193520,32	355108,59
4	1193520,75	355105,55
5	1193520,84	355104,83

39:15:133004:1530:ЗУ1

N	X	Y
1	1193520,84	355104,83
2	1193520,75	355105,55
3	1193523,99	355105,97

39:15:133004:1562:ЗУ1

N	X	Y
1	1193543,14	355105,25
2	1193539,58	355105,50
3	1193539,35	355108,21
4	1193542,87	355108,44

39:15:132801:21:ЗУ2

N	X	Y
1	1191880,23	355008,49
2	1191861,42	354996,46
3	1191887,31	354994,41

39:15:132801:1822:ЗУ2

N	X	Y
1	1191921,75	355040,47
2	1191922,66	355038,58
3	1191925,69	355040,11
4	1191924,44	355042,57

39:15:132801:1945:ЗУ2

N	X	Y
1	1191936,26	355051,80
2	1191939,00	355046,60
3	1191935,72	355044,89
4	1191933,34	355049,52

39:15:132801:1760:ЗУ2

N	X	Y
1	1191951,42	355063,64
2	1191952,90	355060,90
3	1191956,20	355062,66
4	1191954,41	355065,97

39:15:132801:1759:ЗУ2

N	X	Y
1	1191954,41	355065,97
2	1191956,20	355062,66
3	1191956,50	355062,82
4	1191956,87	355062,10
5	1191959,70	355063,56
6	1191957,29	355068,22

39:15:132902:9:ЗУ2

N	X	Y
1	1192628,80	355100,31
2	1192632,27	355099,38
3	1192648,17	355098,54
4	1192647,91	355101,50
5	1192628,82	355100,38

39:15:132902:1529:ЗУ2

N	X	Y
1	1192801,62	355115,95
2	1192816,41	355116,77
3	1192816,79	355115,06
4	1192820,40	355091,49
5	1192812,61	355089,67
6	1192808,04	355110,16
7	1192803,15	355110,67

39:15:132902:1145:ЗУ2

N	X	Y
1	1192841,59	355118,18
2	1192842,33	355118,22
3	1192847,70	355097,04
4	1192839,72	355095,15
5	1192834,46	355117,78

39:15:132902:27:ЗУ2

N	X	Y
1	1192842,33	355118,22
2	1192850,16	355118,65
3	1192853,12	355098,70
4	1192847,69	355097,09

39:15:132902:28:ЗУ2

N	X	Y
1	1192865,08	355119,48
2	1192867,65	355102,90
3	1192853,13	355098,70
4	1192850,16	355118,65

39:15:132902:36:ЗУ2

N	X	Y
1	1192940,03	355105,69
2	1192938,00	355118,45
3	1192935,16	355122,74
4	1192954,97	355123,27
5	1192955,01	355105,16
6	1192948,02	355105,37
7	1192946,98	355107,55
8	1192942,46	355107,57
9	1192941,78	355105,73

39:15:132902:37:ЗУ2

N	X	Y

1	1192954,97	355123,27
2	1192970,04	355123,68
3	1192969,51	355105,21
4	1192955,01	355105,16

39:15:132902:556:ЗУ2

N	X	Y
1	1192970,04	355123,68
2	1192969,51	355105,21
3	1192978,31	355105,28
4	1192978,11	355123,89
5	1192970,04	355123,68

39:15:132902:50:ЗУ2

N	X	Y
1	1193077,30	355126,35
2	1193077,32	355125,72
3	1193077,80	355118,60
4	1193078,39	355105,55
5	1193065,75	355105,47
6	1193066,17	355125,02
7	1193064,74	355126,05
8	1193077,30	355126,35

39:15:132902:1537:ЗУ2

N	X	Y
1	1193092,37	355126,72
2	1193091,97	355105,05
3	1193092,27	355105,04
4	1193095,30	355105,15
5	1193095,94	355126,81
6	1193121,36	355126,49
7	1193121,21	355127,42
8	1193095,94	355126,81
9	1193092,37	355126,72

39:15:132902:54:ЗУ2

N	X	Y
1	1193121,21	355127,42
2	1193121,36	355126,49
3	1193124,89	355105,21
4	1193132,39	355105,21
5	1193132,12	355127,68

39:15:132902:1521:ЗУ2

N	X	Y
1	1193175,36	355128,74
2	1193191,92	355129,14
3	1193196,94	355121,21
4	1193189,51	355117,31
5	1193176,22	355114,40

39:15:132902:1579:ЗУ2

N	X	Y
1	1193207,42	355129,52
2	1193198,84	355122,20
3	1193196,94	355121,21
4	1193191,92	355129,14

39:15:132902:1036:ЗУ2

N	X	Y
1	1193234,43	355129,94
2	1193248,04	355125,34
3	1193248,64	355125,35
4	1193249,06	355114,05
5	1193236,25	355113,05

39:15:132902:539:ЗУ2

N	X	Y
1	1193274,26	355131,14
2	1193278,70	355131,25
3	1193278,51	355126,16
4	1193265,63	355127,14

39:15:132902:538:ЗУ2

N	X	Y
1	1193278,70	355131,25
2	1193278,51	355126,16
3	1193298,41	355124,91
4	1193298,50	355131,73

39:15:132902:537:ЗУ2

N	X	Y
1	1193318,51	355132,22
2	1193318,44	355124,62
3	1193298,43	355124,91
4	1193298,50	355131,73

39:15:132902:536:ЗУ2

N	X	Y
1	1193318,51	355132,22
2	1193338,00	355132,46
3	1193337,64	355123,78
4	1193318,44	355124,62

39:15:132902:535:ЗУ2

N	X	Y
1	1193358,96	355132,46
2	1193338,00	355132,46
3	1193337,64	355123,78
4	1193359,28	355122,47

39:15:132902:534:ЗУ2

N	X	Y
1	1193377,83	355132,47
2	1193358,96	355132,46
3	1193359,28	355122,47
4	1193377,99	355123,22

39:15:132902:533:ЗУ2

N	X	Y
1	1193377,83	355132,47
2	1193397,53	355132,47
3	1193397,79	355122,79
4	1193377,99	355123,22

39:15:132902:532:ЗУ2

N	X	Y
1	1193416,88	355132,48
2	1193397,53	355132,47
3	1193397,79	355122,79

4	1193417,24	355122,66

39:15:132902:531:ЗУ2

N	X	Y
1	1193437,06	355132,81
2	1193416,88	355132,48
3	1193417,24	355122,66
4	1193437,34	355122,52

39:15:132902:530:ЗУ2

N	X	Y
1	1193437,06	355132,81
2	1193437,34	355122,57
3	1193438,63	355122,58
4	1193441,61	355122,63
5	1193441,85	355122,64
6	1193444,54	355122,68
7	1193456,35	355122,86
8	1193456,66	355133,13

39:15:132902:529:ЗУ2

N	X	Y
1	1193467,59	355133,31
2	1193467,46	355122,77
3	1193475,16	355122,73
4	1193478,16	355127,60

39:15:133004:1399:ЗУ2

N	X	Y
1	1193446,87	354998,12
2	1193449,14	355001,03
3	1193454,06	354997,92
4	1193452,23	354994,67

39:15:133004:1350:ЗУ2

N	X	Y
1	1193451,43	355003,98
2	1193453,73	355006,94
3	1193457,67	355004,25
4	1193455,85	355001,05

39:15:133004:1352:ЗУ2

N	X	Y
1	1193453,73	355006,94
2	1193456,07	355009,95
3	1193459,57	355007,60
4	1193457,67	355004,25

39:15:133004:1292:ЗУ2

N	X	Y
1	1193582,94	355113,62
2	1193583,68	355113,80
3	1193586,26	355115,25
4	1193586,58	355113,19
5	1193583,06	355112,80

39:15:133004:1336:ЗУ2

N	X	Y
1	1193658,40	355193,38
2	1193660,89	355197,15
3	1193662,63	355197,32
4	1193663,02	355193,83

39:15:132704:8:ЗУ2

N	X	Y
1	1193577,45	355378,20
2	1193584,87	355387,79
3	1193603,85	355373,18
4	1193600,82	355369,01
5	1193596,03	355369,23

39:15:133004:1301:ЗУ2

N	X	Y
1	1193511,77	355095,24
2	1193506,06	355099,07
3	1193506,30	355099,53
4	1193511,60	355101,46
5	1193514,47	355099,25
6	1193514,07	355098,66

39:15:133004:1527:ЗУ2

N	X	Y
1	1193514,47	355099,25
2	1193511,60	355101,46
3	1193516,17	355103,12
4	1193518,16	355099,18
5	1193514,07	355098,66

39:15:133004:1267:ЗУ2

N	X	Y
1	1193518,16	355099,18
2	1193516,17	355103,12
3	1193520,84	355104,83
4	1193521,56	355099,61

39:15:133004:1530:ЗУ2

N	X	Y
1	1193521,56	355099,61
2	1193520,84	355104,83
3	1193523,99	355105,97
4	1193525,43	355106,16
5	1193526,22	355100,18

39:15:133004:1562:ЗУ2

N	X	Y
1	1193543,37	355102,54
2	1193539,87	355102,15
3	1193539,58	355105,50
4	1193543,14	355105,25

39:15:133004:1301:ЗУ1

N	X	Y
1	1193511,60	355101,46
2	1193506,30	355099,53
3	1193508,56	355103,81

39:15:000000:ЗУ5

N	X	Y
1	1192713,84	355142,53
2	1192699,68	355153,07
3	1192790,97	355155,87
4	1192827,71	355157,00

5	1192860,91	355162,20
6	1192966,43	355170,59
7	1192966,47	355166,27
8	1192966,46	355166,27
9	1192929,61	355166,01
10	1192929,82	355162,00
11	1192932,08	355161,64
12	1192934,65	355160,25
13	1192935,85	355157,88
14	1192936,80	355151,75
15	1192928,34	355151,79
16	1192920,14	355151,03
17	1192920,13	355151,22
18	1192919,67	355161,04
19	1192886,60	355158,96
20	1192883,39	355158,54
21	1192846,20	355151,36
22	1192846,10	355151,88
23	1192845,34	355155,98
24	1192806,45	355146,65
25	1192805,14	355146,79
26	1192805,84	355143,63
27	1192806,13	355142,19
28	1192764,02	355142,55
29	1192764,13	355142,14
30	1192747,67	355142,53
31	1192744,56	355131,51
32	1192740,55	355130,34
33	1192737,73	355144,04

3. Сведения о границах территории, применительно к которой осуществляется подготовка проекта межевания, содержащие перечень координат характерных точек таких границ в системе координат, используемой для ведения Единого государственного реестра недвижимости. Координаты характерных точек границ территории, применительно к которой осуществляется подготовка проекта межевания, определяются в соответствии с требованиями к точности определения координат характерных точек границ, установленных в соответствии с Градостроительным кодексом Российской Федерации для территориальных зон

Граница территории, предусматривающей размещение линейного объекта местного значения «Строительство ул. Благовещенской в г. Калининграде», определена в соответствии с требованиями постановления Правительства РФ от 12 мая 2017 года № 564 «Об утверждении Положения о составе и содержании проектов планировки территории, предусматривающих размещение одного или нескольких линейных объектов» (п. 2) и приказом Агентства по архитектуре, градостроению и перспективному развитию Калининградской области от 18 января 2022 года № 39 о подготовке проекта планировки.

При установлении границы территории предусматривающего размещение линейного объекта местного значения «Строительство ул. Благовещенской в г. Калининграде» учтены:

- границы размещения конструктивных элементов планируемого к размещению линейного объекта, включая насыпи;

- технические параметры, параметры поперечного профиля планируемого к размещению линейного объекта по проектным материалам ООО «АСГАРД»;

- существующие земельные участки с разрешенным использованием «общее пользование территории» и «(земельные участки (территории) общего пользования» с кадастровыми номерами 39:15:000000:10182, 39:15:000000:6, 39:15:000000:13003, 39:15:133004:589, 39:15:000000:10246,39:15:000000:14240;

- земельные участки с видами разрешенного использования «под объектами недвижимости», (перечень учета данных участков в таблице №№ 1-3 данного тома);

- территория неразграниченной государственной собственности в кадастровом квартале 39:15:132801и 39:15:132902.

Площадь территории в границах межевания составляет 415505 кв.м.

Границы рассматриваемой территории расположены в кадастровых кварталах: 39:15:132801; 39:15:132512; 39:15:132901; 39:15:133004; 39:15:132902.

Территория, на которой разрабатывается проект межевания, расположена в функциональной зоне, по действующему генеральному плану городского округа «Город Калининград» - в зоне транспортной инфраструктуре и в улично-дорожной сети по действующим материалам правил землепользования и застройки городского округа «Город Калининград.

Перечень координат характерных точек границ территории, в отношении которой осуществляется подготовка проекта межевания территории предусматривающего размещение линейного объекта местного значения

«Строительство ул. Благовещенской в г. Калининграде»

Номер точки	X	Y
1	2	3
1	354638,82	1192907,12
2	354631,91	1192927,15
3	354624,73	1192944,79
4	354624,78	1192946,26
5	354607,97	1192965,26
6	354607,86	1192964,66
7	354573,52	1192970,01
8	354571,06	1192970,12
9	354569,28	1192972,09
10	354566,10	1192990,97
11	354570,97	1192989,98
12	354568,96	1192991,61
13	354575,16	1193015,38
14	354578,29	1193020,87
15	354585,27	1193019,49
16	354587,06	1193018,95
17	354601,39	1193019,31
18	354615,71	1193018,40
19	354628,51	1193017,24
20	354643,88	1193015,26
21	354655,35	1193013,78
22	354660,93	1192964,45
23	354662,30	1192950,26
24	354662,01	1192932,82
25	354659,76	1192932,55
26	354660,30	1192929,39
27	354663,59	1192921,56
28	354663,89	1192908,90
29	354666,50	1192892,72
30	354668,05	1192883,14
31	354670,81	1192883,52
32	354669,73	1192891,04
33	354668,95	1192896,43

1	2	3
34	354666,49	1192913,49
35	354665,97	1192921,90
36	354665,40	1192945,49
37	354662,82	1192965,95
38	354659,98	1192996,96
39	354658,68	1193002,16
40	354658,34	1193013,54
41	354694,28	1193011,32
42	354713,61	1193004,81
43	354715,12	1193000,73
44	354706,83	1192981,94
45	354704,02	1192983,05
46	354703,09	1192977,52
47	354696,77	1192970,00
48	354693,16	1192955,47
49	354696,15	1192928,15
50	354696,90	1192921,16
51	354697,65	1192915,18
52	354699,11	1192894,79
53	354699,66	1192885,95
54	354703,84	1192865,50
55	354706,22	1192847,99
56	354710,40	1192848,06
57	354714,01	1192849,75
58	354715,67	1192852,10
59	354721,66	1192864,03
60	354724,33	1192869,35
61	354731,78	1192886,85
62	354738,29	1192904,23
63	354742,16	1192913,52
64	354748,15	1192926,21
65	354754,20	1192941,11
66	354761,16	1192958,28
67	354763,08	1192965,88
68	354767,22	1192976,33

1	2	3
69	354769,84	1192978,37
70	354772,78	1192979,10
71	354795,77	1192969,72
72	354800,32	1192966,82
73	354801,13	1192964,12
74	354795,51	1192951,92
75	354792,41	1192944,24
76	354785,85	1192927,97
77	354780,02	1192913,13
78	354774,29	1192898,67
79	354771,46	1192892,11
80	354765,05	1192877,15
81	354755,87	1192857,12
82	354752,01	1192848,24
83	354747,83	1192838,62
84	354742,81	1192827,05
85	354735,87	1192810,69
86	354734,25	1192806,52
87	354719,05	1192770,08
88	354711,80	1192753,87
89	354705,62	1192738,51
90	354694,29	1192711,98
91	354682,38	1192684,64
92	354675,14	1192685,36
93	354673,61	1192689,42
94	354673,22	1192711,98
95	354676,87	1192711,99
96	354677,05	1192739,98
97	354676,04	1192747,56
98	354676,08	1192759,54
99	354675,67	1192784,03
100	354674,45	1192799,82
101	354671,12	1192813,34
102	354670,43	1192824,94
103	354667,05	1192846,13
104	354659,46	1192862,80
105	354646,50	1192880,93
106	354642,39	1192903,13
107	354639,99	1192903,74
108	354702,59	1192614,73
109	354701,87	1192614,76
110	354702,83	1192625,09
111	354704,49	1192630,07
112	354707,05	1192637,72
113	354709,41	1192640,23
114	354708,64	1192643,06
115	354706,87	1192640,99
116	354705,75	1192640,18
117	354704,50	1192639,29
118	354696,69	1192617,96
119	354697,04	1192613,55
120	354663,78	1192615,59
121	354663,17	1192617,91
122	354668,12	1192632,76
123	354676,01	1192651,25
124	354676,36	1192652,27
125	354682,79	1192669,00
126	354691,24	1192685,37
127	354695,02	1192691,99

1	2	3
128	354696,08	1192692,20
129	354717,85	1192691,61
130	354740,53	1192691,25
131	354763,23	1192691,61
132	354774,94	1192691,79
133	354788,87	1192692,79
134	354815,29	1192692,14
135	354837,10	1192692,55
136	354853,37	1192692,43
137	354861,75	1192693,38
138	354867,86	1192693,51
139	354890,18	1192693,39
140	354914,85	1192694,23
141	354928,05	1192693,72
142	354932,42	1192692,30
143	354934,51	1192688,63
144	354928,79	1192660,74
145	354926,68	1192656,30
146	354926,20	1192655,28
147	354922,29	1192640,32
148	354914,75	1192611,96
149	354898,13	1192615,06
150	354886,91	1192615,54
151	354871,51	1192616,21
152	354853,62	1192615,90
153	354836,50	1192615,64
154	354825,50	1192614,84
155	354805,66	1192614,05
156	354796,94	1192613,49
157	354783,34	1192613,50
158	354774,34	1192613,50
159	354766,41	1192613,23
160	354754,03	1192613,30
161	354748,18	1192613,25
162	354737,87	1192613,39
163	354719,95	1192614,07
164	354705,02	1192874,05
165	354703,05	1192886,58
166	354702,27	1192898,42
167	354701,16	1192915,09
168	354698,09	1192940,03
169	354696,16	1192954,53
170	354703,57	1192970,60
171	354706,63	1192970,09
172	354719,64	1192999,97
173	354739,81	1192991,30
174	354763,71	1192981,12
175	354763,62	1192977,04
176	354760,02	1192967,77
177	354752,28	1192947,82
178	354751,28	1192942,66
179	354749,02	1192937,06
180	354745,61	1192928,81
181	354734,35	1192903,44
182	354731,85	1192897,10
183	354721,83	1192872,96
184	354718,75	1192865,54
185	354714,21	1192854,62
186	354707,75	1192856,22

1	2	3
187	354667,37	1192654,32
188	354663,37	1192655,85
189	354666,15	1192663,36
190	354668,28	1192669,11
191	354672,28	1192667,57
192	354670,15	1192661,82
193	355101,89	1193118,27
194	355101,79	1193092,70
195	355101,17	1193073,58
196	355101,08	1193059,81
197	355101,06	1193056,74
198	355100,09	1193054,45
199	355094,84	1193051,10
200	355088,45	1193050,36
201	355058,87	1193049,50
202	355053,62	1193049,65
203	355050,00	1193049,95
204	355030,06	1193054,64
205	355026,38	1193060,57
206	355027,81	1193067,27
207	355034,81	1193098,27
208	355039,73	1193119,76
209	355042,99	1193133,67
210	355048,33	1193159,29
211	355052,76	1193161,53
212	355056,65	1193161,50
213	355067,02	1193160,17
214	355067,28	1193160,86
215	355093,15	1193157,43
216	355096,47	1193156,01
217	355099,32	1193153,57
218	355101,21	1193150,32
219	355101,71	1193128,60
220	355101,90	1193120,14
221	355115,97	1193230,50
222	355114,31	1193209,48
223	355116,98	1193205,03
224	355116,48	1193201,57
225	355114,93	1193198,73
226	355112,61	1193196,53
227	355105,47	1193196,49
228	355103,70	1193194,97
229	355093,19	1193193,08
230	355094,47	1193187,96
231	355096,45	1193188,65
232	355096,63	1193189,06
233	355106,56	1193191,61
234	355112,42	1193190,95
235	355106,13	1193164,30
236	355104,81	1193161,97
237	355102,12	1193161,08
238	355086,35	1193162,32
239	355077,18	1193163,16
240	355068,31	1193163,75
241	355059,53	1193164,77
242	355050,75	1193166,06
243	355042,12	1193167,65
244	355030,15	1193170,70
245	355025,88	1193171,23

1	2	3
246	355011,23	1193173,05
247	354997,49	1193174,35
248	354991,05	1193175,49
249	354984,92	1193177,91
250	354972,74	1193183,30
251	354964,45	1193186,57
252	354960,13	1193188,88
253	354959,65	1193217,37
254	354959,59	1193221,00
255	354966,07	1193220,00
256	354972,10	1193220,81
257	354974,55	1193227,49
258	354976,48	1193235,96
259	354976,49	1193237,36
260	354967,46	1193237,02
261	354966,26	1193232,64
262	354961,02	1193233,68
263	354960,48	1193249,78
264	354988,49	1193249,31
265	355006,57	1193250,18
266	355024,49	1193249,02
267	355025,65	1193249,11
268	355042,17	1193249,10
269	355061,05	1193249,09
270	355092,05	1193249,07
271	355114,05	1193249,06
272	355113,05	1193236,25
273	355112,65	1193231,92
274	355115,97	1193230,50
275	355086,82	1192726,14
276	355069,17	1192729,87
277	355076,20	1192760,51
278	355094,90	1192755,69
279	355086,49	1192674,34
280	355083,64	1192662,60
281	355082,98	1192658,66
282	355081,51	1192652,43
283	355081,06	1192652,18
284	355078,35	1192631,76
285	355071,26	1192633,11
286	355070,89	1192631,49
287	355054,15	1192635,66
288	355053,53	1192632,35
289	355070,55	1192628,46
290	355070,42	1192625,59
291	355070,46	1192614,01
292	355036,79	1192601,36
293	355025,65	1192597,64
294	355023,08	1192596,66
295	355015,25	1192595,51
296	355007,26	1192597,26
297	355003,07	1192598,30
298	354988,32	1192601,25
299	354971,59	1192604,14
300	354959,56	1192606,05
301	354959,69	1192607,10
302	354940,69	1192608,38
303	354922,45	1192610,80
304	354930,59	1192643,40

1	2	3
305	354931,63	1192649,85
306	354935,37	1192664,23
307	354941,81	1192690,15
308	354942,09	1192690,24
309	354966,74	1192682,26
310	354967,40	1192685,15
311	354964,57	1192686,07
312	354943,63	1192692,85
313	354942,77	1192694,71
314	354949,51	1192726,58
315	354950,68	1192732,62
316	354951,54	1192737,98
317	354953,17	1192743,58
318	354953,22	1192743,75
319	354954,91	1192745,98
320	354957,48	1192747,57
321	354962,29	1192748,92
322	354975,64	1192745,26
323	354987,41	1192742,04
324	354995,00	1192740,71
325	355014,49	1192735,84
326	355014,90	1192735,97
327	355019,66	1192735,82
328	355023,36	1192733,52
329	355035,56	1192732,48
330	355030,60	1192710,81
331	355050,86	1192706,28
332	355051,26	1192707,95
333	355055,61	1192726,81
334	355080,89	1192720,79
335	355095,35	1192717,54
336	355089,08	1192686,95
337	354854,49	1192794,56
338	354877,51	1192788,10
339	354880,70	1192788,38
340	354900,84	1192783,60
341	354904,38	1192802,97
342	354906,13	1192809,98
343	354875,91	1192819,61
344	354872,66	1192816,42
345	354870,46	1192817,08
346	354862,71	1192820,72
347	354868,10	1192834,71
348	354871,87	1192843,93
349	354876,45	1192855,52
350	354882,03	1192870,54
351	354883,73	1192875,79
352	354887,52	1192885,09
353	354889,93	1192891,89
354	354892,21	1192894,72
355	354896,55	1192895,32
356	354920,82	1192887,57
357	354928,50	1192884,03
358	354932,43	1192882,62
359	354933,63	1192881,24
360	354939,93	1192879,35
361	354941,67	1192879,77
362	354951,80	1192876,23
363	354973,73	1192869,08

1	2	3
364	354975,89	1192863,30
365	354970,13	1192838,64
366	354966,31	1192821,37
367	354962,46	1192805,77
368	354960,81	1192799,06
369	354959,00	1192797,39
370	354958,69	1192790,20
371	354953,56	1192769,53
372	354948,42	1192749,54
373	354947,84	1192746,35
374	354944,91	1192730,20
375	354943,08	1192720,17
376	354938,51	1192699,79
377	354935,77	1192698,25
378	354932,17	1192697,66
379	354909,71	1192698,72
380	354888,51	1192698,35
381	354874,01	1192698,26
382	354830,19	1192697,38
383	354823,81	1192698,75
384	354821,61	1192701,36
385	354821,40	1192711,29
386	354826,36	1192725,05
387	354832,46	1192740,71
388	354838,09	1192756,34
389	354844,37	1192771,54
390	354867,77	1192763,17
391	354870,28	1192765,60
392	354863,48	1192767,96
393	354848,50	1192773,97
394	354847,05	1192777,31
395	354852,77	1192793,73
396	354786,85	1192811,44
397	354794,31	1192831,64
398	354799,64	1192844,79
399	354805,12	1192857,93
400	354815,62	1192884,19
401	354817,21	1192884,80
402	354818,47	1192888,10
403	354818,58	1192891,53
404	354825,70	1192909,30
405	354833,80	1192929,92
406	354841,52	1192949,65
407	354861,41	1192942,95
408	354891,63	1192932,92
409	354894,55	1192922,29
410	354890,55	1192911,33
411	354884,54	1192892,55
412	354879,66	1192878,81
413	354876,62	1192868,65
414	354870,82	1192852,62
415	354864,91	1192836,74
416	354860,09	1192824,64
417	354856,51	1192816,57
418	354853,21	1192809,33
419	354850,53	1192801,22
420	354842,67	1192780,42
421	354837,65	1192766,93
422	354832,38	1192755,06

1	2	3
423	354821,37	1192724,10
424	354813,94	1192705,84
425	354809,15	1192698,90
426	354803,86	1192697,74
427	354785,42	1192696,64
428	354743,97	1192696,66
429	354742,87	1192700,32
430	354746,49	1192710,76
431	354753,69	1192731,61
432	354760,78	1192749,19
433	354766,13	1192760,90
434	354767,90	1192765,29
435	354770,85	1192772,64
436	354774,18	1192780,91
437	354775,02	1192780,56
438	354783,98	1192803,96
439	354871,94	1192949,11
440	354871,56	1192948,04
441	354845,52	1192956,36
442	354845,31	1192959,43
443	354853,95	1192979,94
444	354854,81	1192981,75
445	354863,39	1193003,45
446	354870,50	1193022,04
447	354874,82	1193032,83
448	354878,80	1193041,59
449	354886,50	1193060,49
450	354893,32	1193078,08
451	354900,14	1193094,36
452	354903,98	1193102,04
453	354911,02	1193121,91
454	354919,91	1193144,94
455	354934,98	1193182,99
456	354936,84	1193185,02
457	354938,01	1193185,93
458	354941,79	1193186,79
459	354952,11	1193185,83
460	354960,18	1193184,16
461	354988,00	1193172,00
462	354990,00	1193168,00
463	354986,49	1193158,32
464	354982,36	1193146,77
465	354977,83	1193136,13
466	354972,68	1193123,40
467	354969,05	1193113,49
468	354966,91	1193106,14
469	354960,98	1193090,07
470	354952,63	1193066,96
471	354944,72	1193046,50
472	354937,36	1193027,32
473	354930,79	1193007,94
474	354925,50	1192994,38
475	354923,84	1192990,67
476	354922,21	1192990,37
477	354920,64	1192986,32
478	354921,41	1192984,80
479	354905,44	1192946,14
480	354905,24	1192945,24
481	354902,96	1192942,39

1	2	3
482	354898,56	1192939,70
483	355065,86	1192730,43
484	355049,05	1192733,98
485	355029,48	1192738,14
486	355020,88	1192740,17
487	355011,09	1192741,65
488	355002,71	1192743,44
489	354988,14	1192746,55
490	354954,11	1192755,27
491	354957,00	1192766,69
492	354960,97	1192782,38
493	354964,11	1192796,08
494	354967,12	1192806,75
495	354968,90	1192808,91
496	354969,14	1192813,72
497	354975,62	1192841,91
498	354977,63	1192851,24
499	354981,96	1192864,05
500	354989,28	1192864,29
501	354992,16	1192866,47
502	355003,50	1192863,88
503	355008,12	1192862,69
504	355033,40	1192856,86
505	355038,00	1192855,36
506	355057,13	1192850,58
507	355084,57	1192844,44
508	355088,96	1192841,19
509	355090,52	1192834,62
510	355088,07	1192823,09
511	355083,07	1192801,41
512	355079,62	1192790,16
513	355076,50	1192789,04
514	355052,08	1192793,75
515	355030,15	1192799,33
516	355024,21	1192800,80
517	355023,37	1192796,84
518	355029,84	1192795,21
519	355055,84	1192789,80
520	355074,28	1192786,17
521	355077,68	1192783,49
522	355073,90	1192763,45
523	355074,03	1192762,61
524	354769,87	1193157,78
525	354780,56	1193158,56
526	354790,15	1193158,91
527	354790,25	1193159,09
528	354806,46	1193159,37
529	354823,14	1193157,72
530	354822,87	1193156,93
531	354837,31	1193156,49
532	354831,31	1193138,66
533	354825,12	1193126,81
534	354816,20	1193107,71
535	354814,90	1193102,85
536	354816,15	1193102,07
537	354813,57	1193093,50
538	354808,35	1193080,65
539	354809,53	1193080,19
540	354802,57	1193065,78

1	2	3
541	354800,90	1193065,39
542	354793,89	1193050,67
543	354795,24	1193049,94
544	354789,15	1193034,51
545	354780,16	1193014,70
546	354772,00	1192996,29
547	354767,92	1192985,79
548	354749,62	1192994,29
549	354741,96	1192997,84
550	354704,83	1193014,55
551	354711,02	1193027,97
552	354716,24	1193040,75
553	354717,20	1193042,46
554	354724,53	1193058,41
555	354731,12	1193072,27
556	354736,89	1193086,05
557	354742,19	1193099,09
558	354748,18	1193114,23
559	354754,14	1193129,36
560	354761,57	1193147,93
561	354764,43	1193154,12
562	354766,00	1193156,28
563	354768,01	1193157,64
564	355044,63	1192946,49
565	355044,54	1192949,72
566	355041,94	1192947,33
567	355036,24	1192947,61
568	355033,12	1192934,80
569	355030,12	1192932,14
570	355004,32	1192936,52
571	354999,02	1192940,57
572	355001,67	1192956,15
573	355005,02	1192970,95
574	355007,98	1192984,38
575	355011,08	1192993,56
576	355014,28	1193006,31
577	355016,76	1193018,26
578	355018,85	1193028,36
579	355021,52	1193040,06
580	355023,24	1193047,62
581	355024,81	1193050,00
582	355028,48	1193050,62
583	355054,35	1193046,03
584	355101,14	1193048,27
585	355101,50	1193035,81
586	355101,80	1193025,17
587	355101,87	1193012,21
588	355101,75	1193008,71
589	355101,63	1193003,69
590	355101,59	1192990,04
591	355101,63	1192987,71
592	355101,46	1192974,59
593	355101,29	1192961,07
594	355101,41	1192931,56
595	355089,70	1192931,34
596	355052,35	1192931,40
597	355040,16	1192931,88
598	355038,23	1192934,82
599	355036,65	1192934,96

1	2	3
600	355038,60	1192944,89
601	355044,47	1192945,29
602	354759,23	1192844,48
603	354759,67	1192845,55
604	354767,38	1192863,03
605	354771,21	1192871,70
606	354774,70	1192880,57
607	354781,65	1192896,87
608	354789,65	1192914,23
609	354796,64	1192931,06
610	354799,95	1192938,53
611	354807,74	1192956,11
612	354810,37	1192962,05
613	354837,48	1192952,18
614	354837,54	1192948,77
615	354835,69	1192943,91
616	354827,77	1192925,50
617	354819,46	1192903,15
618	354811,75	1192882,68
619	354805,15	1192866,64
620	354801,72	1192857,91
621	354797,94	1192849,26
622	354791,21	1192833,89
623	354789,28	1192828,85
624	354785,81	1192819,83
625	354777,42	1192797,95
626	354767,54	1192775,23
627	354758,04	1192752,79
628	354753,95	1192742,47
629	354745,46	1192721,40
630	354740,96	1192710,30
631	354737,59	1192701,96
632	354736,12	1192698,33
633	354734,37	1192696,78
634	354712,84	1192697,46
635	354697,52	1192697,95
636	354703,22	1192711,51
637	354709,67	1192726,85
638	354711,36	1192730,87
639	354719,22	1192748,95
640	354722,17	1192755,78
641	354727,68	1192769,24
642	354735,98	1192786,98
643	354745,15	1192809,56
644	354751,88	1192826,58
645	354754,11	1192832,02
646	355077,71	1192851,06
647	355057,26	1192855,41
648	355031,54	1192860,87
649	355026,71	1192861,99
650	355023,63	1192862,80
651	355029,44	1192887,10
652	355028,45	1192887,33
653	355023,92	1192870,80
654	355023,10	1192862,88
655	354989,39	1192870,65
656	354982,98	1192873,35
657	354984,60	1192880,64
658	354987,94	1192895,72

1	2	3
659	354990,87	1192908,99
660	354994,83	1192926,80
661	354995,90	1192931,67
662	354998,66	1192933,64
663	355028,57	1192928,84
664	355069,10	1192928,38
665	355097,73	1192928,06
666	355101,33	1192925,29
667	355101,99	1192915,95
668	355101,97	1192901,82
669	355101,11	1192887,55
670	355100,26	1192873,48
671	355091,87	1192851,49
672	354813,21	1192969,56
673	354822,12	1192993,36
674	354828,51	1193005,88
675	354836,14	1193024,10
676	354840,23	1193033,80
677	354843,60	1193040,89
678	354850,39	1193056,68
679	354852,24	1193060,61
680	354861,81	1193082,97
681	354866,69	1193094,95
682	354867,57	1193097,12
683	354873,52	1193112,39
684	354876,97	1193126,62
685	354880,37	1193139,56
686	354885,67	1193161,71
687	354888,15	1193171,24
688	354891,41	1193182,91
689	354893,68	1193191,03
690	354897,04	1193194,69
691	354928,84	1193195,24
692	354930,86	1193194,11
693	354932,25	1193192,03
694	354933,05	1193189,38
695	354928,35	1193175,77
696	354923,73	1193162,40
697	354919,63	1193150,95
698	354909,80	1193130,32
699	354905,19	1193117,24
700	354900,55	1193104,08
701	354891,96	1193085,08
702	354891,29	1193083,11
703	354887,65	1193072,04
704	354878,87	1193050,81
705	354871,19	1193031,37
706	354864,27	1193014,55
707	354855,80	1192995,42
708	354850,78	1192982,68
709	354841,58	1192961,33
710	354838,31	1192959,55
711	354771,79	1192984,37
712	354775,06	1192994,55
713	354782,61	1193010,18
714	354785,50	1193015,39
715	354792,18	1193030,60
716	354798,81	1193050,05
717	354806,06	1193066,32

1	2	3
718	354812,20	1193081,87
719	354813,01	1193081,51
720	354817,40	1193092,00
721	354816,77	1193092,26
722	354815,33	1193092,94
723	354819,37	1193108,37
724	354827,20	1193125,99
725	354828,66	1193125,66
726	354834,46	1193137,55
727	354838,13	1193148,16
728	354839,10	1193147,95
729	354842,26	1193156,93
730	354874,03	1193156,83
731	354877,48	1193153,82
732	354873,44	1193140,90
733	354867,62	1193123,64
734	354863,60	1193111,72
735	354863,15	1193108,94
736	354852,16	1193080,13
737	354846,90	1193066,70
738	354846,67	1193065,98
739	354845,64	1193063,72
740	354839,93	1193051,31
741	354832,69	1193035,55
742	354832,29	1193034,68
743	354824,11	1193016,71
744	354814,08	1192996,14
745	354808,29	1192982,74
746	354803,96	1192971,25
747	354993,49	1193063,65
748	354986,16	1193066,19
749	354964,12	1193075,11
750	354961,17	1193079,93
751	354964,30	1193088,02
752	354969,87	1193104,02
753	354975,64	1193117,35
754	354980,37	1193129,49
755	354984,84	1193141,99
756	354993,77	1193166,79
757	354996,39	1193169,20
758	355001,22	1193168,84
759	355007,11	1193167,87
760	355012,59	1193167,23
761	355019,45	1193166,43
762	355026,44	1193164,48
763	355038,22	1193161,85
764	355041,32	1193159,21
765	355043,16	1193153,18
766	355042,11	1193146,77
767	355037,97	1193128,74
768	355035,72	1193119,06
769	355031,70	1193101,45
770	355028,08	1193086,19
771	355021,20	1193058,62
772	355019,36	1193057,36
773	354938,00	1192887,16
774	354928,60	1192890,70
775	354903,33	1192899,18
776	354898,14	1192902,91

1	2	3
777	354896,24	1192907,06
778	354901,01	1192921,86
779	354901,12	1192922,17
780	354909,14	1192942,74
781	354912,19	1192950,45
782	354913,19	1192950,70
783	354914,39	1192953,95
784	354913,76	1192954,52
785	354915,16	1192958,22
786	354917,10	1192959,38
787	354960,37	1192944,44
788	354992,24	1192934,25
789	354989,08	1192920,56
790	354987,60	1192914,13
791	354983,43	1192894,70
792	354978,98	1192874,83
793	354975,68	1192874,28
794	354950,53	1192882,63
795	354764,24	1193191,87
796	354766,86	1193193,56
797	354769,26	1193194,60
798	354777,15	1193196,04
799	354780,03	1193196,40
800	354790,66	1193196,85
801	354812,97	1193199,20
802	354823,17	1193200,75
803	354832,35	1193201,42
804	354840,76	1193200,63
805	354846,38	1193200,45
806	354864,36	1193198,76
807	354868,66	1193198,16
808	354882,12	1193195,34
809	354884,69	1193194,26
810	354887,14	1193191,94
811	354878,98	1193160,76
812	354860,04	1193160,88
813	354846,42	1193160,84
814	354840,83	1193160,83
815	354824,80	1193161,14
816	354810,54	1193161,67
817	354794,48	1193162,74
818	354789,64	1193163,06
819	354770,39	1193161,94
820	354768,30	1193161,82
821	354763,05	1193164,06
822	354760,11	1193168,68
823	354761,53	1193188,99
824	354958,47	1192948,65
825	354919,61	1192962,66
826	354918,14	1192965,90
827	354923,33	1192979,57
828	354930,04	1192995,97
829	354936,20	1193010,96
830	354944,25	1193012,98
831	354970,14	1193003,62
832	355002,57	1192994,20
833	355004,59	1192988,37
834	355001,81	1192975,75
835	354998,23	1192960,58

1	2	3
836	354993,38	1192940,04
837	354992,40	1192939,30
838	354979,06	1192942,35
839	354975,25	1192943,42
840	355000,09	1192998,49
841	354977,49	1193003,87
842	354968,33	1193007,75
843	354955,72	1193012,60
844	354944,86	1193017,24
845	354940,29	1193019,69
846	354939,26	1193021,42
847	354944,89	1193036,90
848	354948,75	1193047,39
849	354957,41	1193069,73
850	354959,61	1193070,65
851	354962,68	1193070,44
852	354968,74	1193069,15
853	354981,41	1193064,93
854	354981,12	1193063,45
855	355016,60	1193053,25
856	355018,63	1193047,96
857	355016,68	1193038,63
858	355013,61	1193023,94
859	355008,24	1193000,15
860	355005,75	1192999,17
861	355002,18	1192998,08
862	355038,28	1192590,41
863	355058,45	1192597,95
864	355083,40	1192607,02
865	355084,53	1192593,49
866	355082,50	1192579,12
867	355081,16	1192572,32
868	355094,38	1192567,53
869	355090,75	1192558,46
870	355090,50	1192550,63
871	355084,92	1192550,81
872	355074,65	1192527,40
873	355079,49	1192495,19
874	355113,78	1192494,10
875	355093,00	1192272,37
876	355088,96	1192198,30
877	355074,11	1191964,83
878	355067,78	1191964,85
879	355049,57	1191964,90
880	355028,13	1191965,45
881	355020,85	1191965,64
882	355019,65	1191965,67
883	354962,29	1191966,68
884	354959,97	1191966,72
885	354910,07	1191967,60
886	354909,08	1191967,63
887	354899,10	1191967,95
888	354858,06	1191969,27
889	354857,63	1191948,78
890	354857,53	1191943,85
891	354855,57	1191851,06
892	354889,52	1191850,59
893	354912,03	1191847,58
894	354915,04	1191847,17

1	2	3
895	354917,55	1191851,54
896	354917,42	1191856,63
897	354910,28	1191876,33
898	354906,71	1191875,29
899	354894,98	1191907,83
900	354927,49	1191918,69
901	354928,40	1191919,14
902	354945,40	1191924,66
903	354951,12	1191903,15
904	354953,05	1191895,89
905	354950,85	1191894,75
906	354942,53	1191890,45
907	354950,12	1191871,84
908	354951,76	1191867,82
909	354949,86	1191863,48
910	354948,91	1191861,31
911	354944,46	1191858,91
912	354924,63	1191848,71
913	354923,67	1191851,69
914	354920,13	1191846,49
915	354935,59	1191844,42
916	354949,41	1191840,24
917	354966,98	1191834,92
918	354958,48	1191806,19
919	354929,23	1191815,00
920	354887,61	1191820,61
921	354831,21	1191821,39
922	354819,90	1191820,73
923	354818,48	1191820,64
924	354818,74	1191800,54
925	354829,07	1191803,33
926	354844,18	1191808,41
927	354853,72	1191809,31
928	354857,49	1191808,46
929	354861,55	1191805,47
930	354866,24	1191798,11
931	354867,71	1191793,13
932	354868,51	1191791,73
933	354870,73	1191790,32
934	354896,64	1191788,00
935	354912,87	1191779,16
936	354921,93	1191777,29
937	354932,42	1191771,99
938	354943,65	1191762,85
939	354959,14	1191758,11
940	354966,95	1191757,98
941	354967,47	1191743,01
942	354953,67	1191744,95
943	354937,70	1191749,75
944	354921,40	1191761,51
945	354907,87	1191765,93
946	354894,57	1191773,22
947	354863,19	1191777,46
948	354858,44	1191780,74
949	354853,35	1191791,94
950	354851,79	1191793,58
951	354847,32	1191794,37
952	354840,12	1191792,62
953	354835,90	1191791,27

1	2	3
954	354831,01	1191789,64
955	354828,62	1191788,20
956	354828,81	1191784,47
957	354828,83	1191784,33
958	354829,58	1191778,71
959	354828,22	1191773,29
960	354823,73	1191765,81
961	354801,09	1191745,74
962	354791,12	1191728,91
963	354792,76	1191726,85
964	354820,06	1191692,61
965	354821,97	1191690,21
966	354838,36	1191669,64
967	354892,05	1191599,62
968	354911,37	1191574,41
969	354914,81	1191578,15
970	354969,75	1191638,12
971	354983,51	1191625,41
972	354924,25	1191560,74
973	354935,75	1191546,06
974	354962,52	1191511,20
975	354978,10	1191490,34
976	354987,91	1191480,33
977	354994,23	1191474,19
978	354997,83	1191453,08
979	355006,62	1191445,35
980	355007,85	1191444,22
981	355014,01	1191450,82
982	355018,90	1191456,05
983	355031,44	1191469,06
984	355039,92	1191477,86
985	355096,45	1191536,46
986	355101,96	1191542,85
987	355117,19	1191560,54
988	355140,19	1191582,78
989	355145,78	1191587,10
990	355133,45	1191605,97
991	355133,12	1191614,92
992	355122,80	1191630,90
993	355127,01	1191633,45
994	355109,62	1191662,22
995	355103,61	1191672,17
996	355099,71	1191678,61
997	355077,69	1191728,18
998	355075,61	1191738,58
999	355074,18	1191758,09
1000	355078,06	1191760,99
1001	355115,28	1191746,55
1002	355126,26	1191774,84
1003	355111,23	1191803,29
1004	355088,86	1191843,28
1005	355093,14	1191853,36
1006	355098,16	1191869,75
1007	355126,07	1191922,31
1008	355129,82	1191929,76
1009	355137,35	1191948,84
1010	355139,80	1191947,61
1011	355143,90	1191955,73
1012	355145,44	1191954,01

1	2	3
1013	355151,80	1191960,61
1014	355154,49	1191962,93
1015	355165,04	1191973,98
1016	355163,81	1191975,22
1017	355165,17	1191976,55
1018	355149,32	1191992,98
1019	355149,35	1191994,93
1020	355149,72	1192009,11
1021	355167,43	1192059,23
1022	355173,10	1192084,56
1023	355176,18	1192122,78
1024	355182,45	1192175,31
1025	355186,81	1192278,07
1026	355187,10	1192285,06
1027	355191,77	1192395,16
1028	355194,08	1192449,79
1029	355203,51	1192459,22
1030	355234,61	1192490,31
1031	355235,40	1192524,30
1032	355209,13	1192551,52
1033	355194,07	1192567,12
1034	355195,19	1192594,05
1035	355197,13	1192640,88
1036	355209,29	1192650,38
1037	355211,15	1192729,47
1038	355200,61	1192729,75
1039	355205,38	1192853,52
1040	355206,27	1192876,54
1041	355209,45	1192958,88
1042	355213,35	1193060,35
1043	355213,50	1193064,35
1044	355214,28	1193084,53
1045	355216,39	1193139,26
1046	355220,61	1193248,78
1047	355221,07	1193314,69
1048	355221,45	1193370,23
1049	355221,48	1193463,50
1050	355307,44	1193519,91
1051	355329,68	1193513,27
1052	355330,33	1193512,38
1053	355389,10	1193554,87
1054	355393,93	1193545,30
1055	355417,54	1193564,51
1056	355406,97	1193560,93
1057	355406,49	1193561,43
1058	355387,79	1193584,87
1059	355373,18	1193603,85
1060	355369,01	1193600,82
1061	355368,23	1193618,07
1062	355369,68	1193626,31
1063	355369,71	1193626,50
1064	355371,01	1193627,99
1065	355387,57	1193642,42
1066	355379,74	1193649,57
1067	355392,76	1193658,65
1068	355388,97	1193664,73
1069	355360,05	1193645,40
1070	355337,44	1193674,70
1071	355328,65	1193681,38

1	2	3
1072	355297,38	1193721,19
1073	355201,86	1193679,14
1074	355175,22	1193682,81
1075	355171,84	1193683,28
1076	355160,01	1193684,92
1077	355144,95	1193686,45
1078	355144,46	1193683,54
1079	355138,21	1193684,38
1080	355134,03	1193647,64
1081	355073,28	1193655,81
1082	355018,25	1193662,87
1083	354992,55	1193666,31
1084	354992,37	1193664,42
1085	354986,31	1193665,14
1086	354986,65	1193668,19
1087	354971,11	1193669,62
1088	354971,10	1193669,34
1089	354968,39	1193669,57
1090	354968,16	1193665,21
1091	354960,52	1193666,19
1092	354960,64	1193667,15
1093	354958,33	1193667,35
1094	354958,62	1193670,79
1095	354941,21	1193672,33
1096	354940,53	1193668,19
1097	354934,88	1193668,60
1098	354921,80	1193514,42
1099	354916,66	1193512,19
1100	354916,63	1193508,18
1101	354813,90	1193448,42
1102	354813,52	1193429,63
1103	354812,87	1193397,99
1104	354812,52	1193390,26
1105	354812,26	1193375,30
1106	354811,29	1193375,16
1107	354811,04	1193356,77
1108	354810,98	1193352,67
1109	354803,68	1193352,37
1110	354803,84	1193349,89
1111	354797,85	1193349,37
1112	354787,44	1193348,48
1113	354790,24	1193343,20
1114	354796,26	1193329,51
1115	354797,05	1193326,34
1116	354827,98	1193345,44
1117	354851,59	1193355,93
1118	354892,31	1193380,21
1119	354924,25	1193399,74
1120	354943,33	1193414,33
1121	354961,88	1193425,17
1122	354995,87	1193445,22
1123	355014,08	1193415,45
1124	355021,84	1193422,61
1125	355027,15	1193427,63
1126	355065,22	1193443,77
1127	355103,56	1193466,22
1128	355107,45	1193438,72
1129	355116,69	1193438,56
1130	355116,75	1193436,83

1	2	3
1131	355116,43	1193418,46
1132	355116,72	1193398,85
1133	355117,20	1193378,00
1134	355117,95	1193358,15
1135	355119,07	1193338,52
1136	355120,23	1193318,29
1137	355120,31	1193301,59
1138	355120,88	1193279,32
1139	355121,10	1193261,21
1140	355091,90	1193261,15
1141	355065,29	1193261,09
1142	355064,82	1193280,73
1143	355064,56	1193300,71
1144	355063,10	1193317,71
1145	355060,21	1193340,33
1146	355058,81	1193359,37
1147	355058,64	1193378,32
1148	355057,03	1193399,19
1149	355056,96	1193418,19
1150	355056,60	1193427,77
1151	355052,93	1193427,39
1152	355053,08	1193417,99
1153	355053,39	1193397,61
1154	355053,86	1193379,11
1155	355054,86	1193359,75
1156	355053,62	1193359,70
1157	355053,95	1193340,28
1158	355057,12	1193320,13
1159	355059,19	1193300,84
1160	355060,49	1193280,20
1161	355059,97	1193261,10
1162	355028,36	1193261,03
1163	354999,34	1193260,96
1164	354998,22	1193279,60
1165	354997,79	1193299,80
1166	354997,38	1193318,73
1167	354996,94	1193339,33
1168	354996,36	1193359,14
1169	354996,34	1193379,05
1170	354995,84	1193386,01
1171	354991,24	1193385,30
1172	354991,06	1193378,81
1173	354991,56	1193360,04
1174	354991,81	1193339,91
1175	354992,64	1193318,92
1176	354992,87	1193299,00
1177	354993,10	1193278,97
1178	354993,89	1193260,97
1179	354963,04	1193260,96
1180	354932,74	1193261,16
1181	354932,35	1193278,43
1182	354932,45	1193298,58
1183	354932,54	1193318,21
1184	354932,99	1193338,44
1185	354932,68	1193356,49
1186	354928,02	1193365,34
1187	354924,14	1193362,33
1188	354928,18	1193356,45
1189	354928,60	1193337,96

1	2	3
1190	354928,34	1193318,04
1191	354927,95	1193298,33
1192	354927,62	1193278,75
1193	354927,99	1193261,05
1194	354898,41	1193261,11
1195	354878,28	1193261,31
1196	354879,24	1193279,42
1197	354880,33	1193303,55
1198	354874,73	1193300,23
1199	354874,02	1193280,77
1200	354874,08	1193260,95
1201	354848,08	1193260,94
1202	354847,91	1193281,06
1203	354848,46	1193294,84
1204	354848,66	1193299,87
1205	354845,81	1193305,95
1206	354841,54	1193303,67
1207	354842,32	1193299,11
1208	354842,50	1193298,06
1209	354842,18	1193261,38
1210	354829,60	1193261,32
1211	354817,95	1193261,33
1212	354799,33	1193261,24
1213	354769,40	1193261,09
1214	354769,38	1193261,30
1215	354760,31	1193254,65
1216	354752,34	1193253,51
1217	354746,54	1193247,53
1218	354761,19	1193251,67
1219	354769,14	1193251,56
1220	354769,29	1193252,85
1221	354779,50	1193252,78
1222	354779,61	1193248,76
1223	354781,68	1193248,83
1224	354789,40	1193248,69
1225	354796,20	1193248,69
1226	354810,17	1193248,74
1227	354817,89	1193248,77
1228	354831,11	1193248,82
1229	354848,02	1193248,88
1230	354860,54	1193248,93
1231	354872,51	1193248,98
1232	354884,80	1193249,02
1233	354902,64	1193249,09
1234	354914,33	1193248,95
1235	354921,67	1193248,81
1236	354942,75	1193248,60
1237	354943,65	1193247,44
1238	354944,32	1193245,24
1239	354945,42	1193239,40
1240	354948,00	1193237,70
1241	354950,99	1193236,16
1242	354955,37	1193231,60
1243	354957,20	1193228,32
1244	354957,56	1193218,83
1245	354958,58	1193192,25
1246	354936,03	1193198,92
1247	354917,56	1193200,40
1248	354917,43	1193199,79

1	2	3
1249	354899,17	1193200,46
1250	354885,86	1193200,74
1251	354870,95	1193201,71
1252	354845,53	1193203,44
1253	354843,94	1193204,73
1254	354834,49	1193205,22
1255	354828,17	1193204,65
1256	354817,21	1193203,65
1257	354810,43	1193202,29
1258	354801,13	1193201,61
1259	354794,67	1193200,99
1260	354779,67	1193200,10
1261	354762,80	1193197,14
1262	354759,61	1193195,75
1263	354757,73	1193192,47
1264	354756,48	1193180,84
1265	354755,76	1193168,43
1266	354758,81	1193157,43
1267	354758,85	1193154,00
1268	354755,94	1193143,84
1269	354731,68	1193157,54
1270	354726,56	1193160,20
1271	354725,70	1193157,84
1272	354727,03	1193157,18
1273	354730,43	1193154,79
1274	354754,40	1193140,85
1275	354746,68	1193121,68
1276	354739,69	1193103,70
1277	354732,24	1193085,60
1278	354728,79	1193078,12
1279	354722,55	1193065,41
1280	354714,65	1193046,67
1281	354707,45	1193031,68
1282	354704,79	1193026,44
1283	354702,13	1193027,44
1284	354698,22	1193016,46
1285	354671,76	1193018,05
1286	354655,40	1193019,63
1287	354652,69	1193039,22
1288	354652,48	1193055,01
1289	354652,42	1193059,29
1290	354659,09	1193072,05
1291	354650,97	1193068,71
1292	354649,47	1193068,11
1293	354648,07	1193047,85
1294	354649,72	1193025,37
1295	354647,86	1193022,96
1296	354645,31	1193021,76
1297	354633,13	1193023,21
1298	354613,51	1193025,69
1299	354590,49	1193030,07
1300	354598,04	1193042,24
1301	354614,39	1193061,75
1302	354616,99	1193065,10
1303	354629,05	1193082,24
1304	354644,30	1193104,40
1305	354650,23	1193113,03
1306	354651,91	1193115,49
1307	354658,54	1193122,77

1	2	3
1308	354665,58	1193135,05
1309	354663,60	1193135,80
1310	354670,40	1193149,30
1311	354673,50	1193147,60
1312	354679,55	1193147,25
1313	354682,20	1193146,50
1314	354689,80	1193144,74
1315	354690,18	1193145,67
1316	354690,47	1193145,68
1317	354697,11	1193144,45
1318	354697,40	1193142,92
1319	354698,72	1193145,27
1320	354693,13	1193145,82
1321	354674,24	1193149,64
1322	354673,49	1193149,19
1323	354670,13	1193151,07
1324	354663,79	1193141,76
1325	354663,74	1193141,68
1326	354653,76	1193125,35
1327	354631,56	1193099,37
1328	354616,53	1193076,84
1329	354570,94	1193026,94
1330	354541,40	1192996,80
1331	354533,71	1192987,15
1332	354519,18	1192969,37
1333	354500,19	1192946,13
1334	354484,17	1192922,81
1335	354484,94	1192922,28
1336	354493,53	1192932,46
1337	354502,50	1192943,40
1338	354513,59	1192956,13
1339	354537,68	1192989,69
1340	354542,07	1192976,36
1341	354542,83	1192972,59
1342	354553,39	1192978,54
1343	354561,64	1192981,92
1344	354561,74	1192978,88
1345	354562,42	1192966,01
1346	354562,71	1192966,08
1347	354564,71	1192966,62
1348	354566,27	1192967,04
1349	354574,33	1192965,42
1350	354585,42	1192964,01
1351	354585,72	1192964,46
1352	354589,95	1192963,85
1353	354599,37	1192962,37
1354	354602,27	1192961,46
1355	354607,31	1192958,56
1356	354612,45	1192952,91
1357	354617,02	1192947,04
1358	354619,10	1192940,90
1359	354619,13	1192940,88
1360	354622,88	1192932,31
1361	354634,02	1192895,48
1362	354638,86	1192882,28
1363	354658,05	1192849,57
1364	354662,01	1192834,27
1365	354666,02	1192758,80
1366	354666,08	1192722,45

1	2	3
1367	354664,85	1192674,43
1368	354652,60	1192632,47
1369	354650,70	1192612,23
1370	354702,28	1192612,17
1371	354717,65	1192612,15
1372	354759,65	1192611,70

1	2	3
1373	354810,80	1192610,82
1374	354858,66	1192612,44
1375	354964,07	1192604,28
1376	355023,96	1192589,32
1377	355038,28	1192590,41

4. Вид разрешенного использования образуемых земельных участков, предназначенных для размещения линейных объектов и объектов капитального строительства, проектируемых в составе линейного объекта, а также существующих земельных участков, занятых линейными объектами и объектами капитального строительства, входящими в состав линейных объектов, в соответствии с проектом планировки территории

Вид разрешенного использования образуемых земельных участков, определенный в соответствии с приказом Росреестра от 10 ноября 2020 года № П/0412 «Об утверждении классификатора видов разрешенного использования земельных участков», указан в столбце 6 таблицы 1.

Заместитель Председателя Правительства
Калининградской области –
министр градостроительной политики
Калининградской области К.А. Подскребкина