Государственная регистрация
от 15.07.2024 № ГР/582/2024

МИНИСТЕРСТВО ГРАДОСТРОИТЕЛЬНОЙ ПОЛИТИКИ КАЛИНИНГРАДСКОЙ ОБЛАСТИ

П Р И К А З

10 июля 2024 г. № 227
Калининград

Об утверждении правил землепользования и застройки муниципального образования «Светлогорский городской округ» Калининградской области

В соответствии со статьей 32 Градостроительного кодекса Российской Федерации, подпунктом 12 пункта 2 статьи 1 Закона Калининградской области от 30 ноября 2016 года № 19 «О перераспределении полномочий в области градостроительной деятельности между органами государственной власти Калининградской области и органами местного самоуправления муниципальных образований Калининградской области», подпунктом 22 пункта 11 положения о Министерстве градостроительной политики Калининградской области, утвержденного постановлением Правительства Калининградской области от 03 марта 2022 года № 107, заключением о результатах общественных обсуждений по проекту правил землепользования и застройки муниципального образования «Светлогорский городской округ» Калининградской области от 22 апреля 2024 года, заключением комиссии по подготовке проекта правил землепользования и застройки муниципальных образований Калининградской области от 14 июня 2024 года на проект правил землепользования и застройки муниципального образования «Светлогорский городской округ» Калининградской области **п р и к а з ы в а ю:**

1. Утвердить прилагаемые правила землепользования и застройки муниципального образования «Светлогорский городской округ» Калининградской области.

2. Данный нормативный правовой акт подлежит государственной регистрации.

3. Приказ вступает в силу по истечении десяти дней после дня его официального опубликования.

Исполняющая обязанности
министра А.И. Пабула

УТВЕРЖДЕНЫ
приказом Министерства
градостроительной политики
Калининградской области
от 10 июля 2024 г. № 227

П Р А В И Л А
землепользования и застройки муниципального образования «Светлогорский городской округ» Калининградской области

Часть I. ПОРЯДОК ПРИМЕНЕНИЯ И ВНЕСЕНИЯ ИЗМЕНЕНИЙ В НАСТОЯЩИЕ ПРАВИЛА

РАЗДЕЛ I. ОБЩИЕ ПОЛОЖЕНИЯ

Глава 1. Основные используемые понятия

1. Высота здания, строения, сооружения – это разница между проектной отметкой земли и наивысшей отметкой конструктивного элемента здания (парапет плоской кровли, карниз, брандмауэр, конек кровли, верх фронтона, купол, шпиль, башня). Высота здания измеряется в метрах.

2. Иные понятия, применяемые в настоящих правилах землепользования и застройки муниципального образования «Светлогорский городской округ» Калининградской области (далее – Правила), установлены федеральным законодательством.

Глава 2. Назначение, область применения и содержание настоящих Правил

3. Настоящие Правила разработаны в соответствии с Градостроительным кодексом Российской Федерации, Земельным кодексом Российской Федерации, Федеральным законом от 06 октября 2003 года № 131-ФЗ «Об общих принципах организации местного самоуправления в Российской Федерации», Законом Калининградской области от 30 ноября 2016 года № 19 «О перераспределении полномочий в области градостроительной деятельности между органами государственной власти Калининградской области и органами местного самоуправления муниципальных образований Калининградской области», Уставом муниципального образования «Светлогорский городской округ» Калининградской области, утвержденным решением окружного Совета депутатов муниципального образования «Светлогорский городской округ» от 29 октября 2018 года № 32 «О принятии Устава муниципального образования «Светлогорский городской округ», генеральным планом муниципального образования «Светлогорский городской округ» Калининградской области, утвержденным постановлением Правительства Калининградской области от 11 февраля 2020 года № 59 (с изменениями,

внесенными постановлением Правительства Калининградской области от 03 августа 2020 года № 541, приказом Министерства градостроительной политики Калининградской области от 14 июля 2023 года № 316) (далее – Генеральный план), с учетом положений иных актов и документов, определяющих основные направления социально-экономического и градостроительного развития территории муниципального образования «Светлогорский городской округ» Калининградской области (далее – Светлогорский городской округ), охраны объектов культурного наследия, окружающей среды и рационального использования природных ресурсов.

4. Действие настоящих Правил распространяется на всю территорию Светлогорского городского округа.

5. Настоящие Правила обязательны к соблюдению органами государственной власти, органами местного самоуправления, физическими и юридическими лицами, должностными лицами, осуществляющими, регулирующими и контролирующими градостроительную деятельность на территории Светлогорского городского округа.

6. Предметом регулирования настоящих Правил являются отношения по вопросам застройки и землепользования на территории Светлогорского городского округа, установление границ территориальных зон, градостроительных регламентов, порядка применения настоящих Правил и порядка внесения в них изменений.

7. Настоящие Правила разработаны в целях:

1) создания условий для устойчивого развития территории Светлогорского городского округа, сохранения окружающей среды и объектов культурного наследия;

2) создания условий для планировки территорий Светлогорского городского округа;

3) обеспечения прав и законных интересов физических и юридических лиц, в том числе правообладателей земельных участков и объектов капитального строительства;

4) создания условий для привлечения инвестиций, в том числе путем предоставления возможности выбора наиболее эффективных видов разрешенного использования земельных участков и объектов капитального строительства.

8. Требования градостроительных регламентов, устанавливаемых настоящими Правилами, сохраняются при изменении формы собственности на земельный участок, объект капитального строительства, при переходе права на земельный участок, объект капитального строительства.

Глава 3. Ответственность за нарушение настоящих Правил

9. За нарушение настоящих Правил физические и юридические лица, а также должностные лица несут ответственность в соответствии с законодательством Российской Федерации.

Глава 4. Общие положения о градостроительном зонировании территории Светлогорского городского округа

10. Настоящие Правила включают в себя:

1) порядок применения настоящих Правил и внесения в них изменений;

2) карту градостроительного зонирования (состоящую из карты градостроительного зонирования и карты границ зон с особыми условиями использования территорий, границ территорий объектов культурного наследия);

3) градостроительные регламенты.

11. Порядок применения настоящих Правил и внесения в них изменений в соответствии с требованиями статьи 30 Градостроительного кодекса Российской Федерации включает в себя положения:

1) о регулировании землепользования и застройки органами местного самоуправления Светлогорского городского округа, органами государственной власти Калининградской области;

2) об изменении видов разрешенного использования земельных участков и объектов капитального строительства физическими и юридическими лицами;

3) о подготовке документации по планировке территории уполномоченным Правительством Калининградской области исполнительным органом государственной власти Калининградской области в области градостроительной деятельности (далее – уполномоченный орган);

4) о проведении общественных обсуждений или публичных слушаний по вопросам землепользования и застройки;

5) о внесении изменений в настоящие Правила;

6) о регулировании иных вопросов землепользования и застройки.

12. На карте градостроительного зонирования устанавливаются:

1) границы территориальных зон, которые должны отвечать требованиям принадлежности каждого земельного участка только к одной территориальной зоне, за исключением земельного участка, границы которого в установленных Земельным кодексом Российской Федерации и другими федеральными законами случаях могут пересекать границы территориальных зон;

2) территории, в границах которых предусматривается осуществление комплексного развития территории;

3) территории, в границах которых предусматриваются требования к архитектурно-градостроительному облику объектов капитального строительства.

13. На карте градостроительного зонирования отображаются:

1) границы населенных пунктов, входящих в состав Светлогорского городского округа;

2) границы зон с особыми условиями использования территорий, границы территорий объектов культурного наследия (на отдельной карте).

14. В градостроительных регламентах в отношении земельных участков и объектов капитального строительства, расположенных в пределах

соответствующей территориальной зоны, указываются:

1) виды разрешенного использования земельных участков и объектов капитального строительства, которые включают:

- основные виды разрешенного использования – виды разрешенного использования, которые правообладателями земельных участков и объектов капитального строительства, за исключением органов государственной власти, органов местного самоуправления, государственных и муниципальных учреждений, государственных и муниципальных унитарных предприятий, выбираются самостоятельно без дополнительных разрешений и согласований;

- условно разрешенные виды использования – виды разрешенного использования, разрешение о применении которых предоставляется в порядке, предусмотренном законодательством и пунктами 53 – 56 настоящих Правил;

- вспомогательные виды разрешенного использования, допустимые только в качестве дополнительных по отношению к основным видам разрешенного использования и условно разрешенным видам использования и осуществляемые совместно с ними;

2) предельные (минимальные и (или) максимальные) размеры земельных участков и предельные параметры разрешенного строительства, реконструкции объектов капитального строительства, которые включают:

- предельные (минимальные и (или) максимальные) размеры земельных участков, в том числе их площадь;

- минимальные отступы от границ земельных участков в целях определения мест допустимого размещения зданий, строений, сооружений, за пределами которых запрещено строительство зданий, строений, сооружений;

- предельное количество этажей, которое устанавливается в соответствии с описанием вида разрешенного использования земельного участка, предусмотренного классификатором видов разрешенного использования земельных участков, или предельную высоту зданий, строений, сооружений;

- максимальный процент застройки в границах земельного участка – отношение суммарной площади земельного участка, которая может быть застроена объектами капитального строительства, ко всей площади земельного участка;

- минимальный процент озеленения в границах земельного участка – отношение суммарной площади озеленения земельного участка ко всей площади земельного участка;

3) требования к архитектурно-градостроительному облику объекта капитального строительства, включающие в себя требования к объемно-пространственным, архитектурно-стилистическим и иным характеристикам объекта капитального строительства, которые установлены постановлением Правительства Российской Федерации от 29 мая 2023 года № 857 «Об утверждении требований к архитектурно-градостроительному облику объекта капитального строительства и Правил согласования

архитектурно-градостроительного облика объекта капитального строительства» (далее – постановлением Правительства Российской Федерации от 29 мая 2023 года № 857);

4) ограничения использования земельных участков и объектов капитального строительства, устанавливаемые в соответствии с законодательством Российской Федерации;

5) расчетные показатели минимально допустимого уровня обеспеченности территории объектами коммунальной, транспортной, социальной инфраструктур и расчетные показатели максимально допустимого уровня территориальной доступности указанных объектов для населения в случае, если в границах территориальной зоны, применительно к которой устанавливается градостроительный регламент, предусматривается осуществление деятельности по комплексному развитию территории.

15. Действие градостроительного регламента распространяется в равной мере на все земельные участки и объекты капитального строительства, расположенные в пределах границ территориальной зоны, установленной на карте градостроительного зонирования, за исключением случаев, указанных в пунктах 30, 31 настоящих Правил.

16. Обязательным приложением к настоящим Правилам являются сведения о границах территориальных зон, которые должны содержать графическое описание местоположения границ территориальных зон, перечень координат характерных точек этих границ в системе координат, используемой для ведения Единого государственного реестра недвижимости.

Глава 5. Перераспределение полномочий в области градостроительной деятельности между органами государственной власти Калининградской области и органами местного самоуправления муниципальных образований Калининградской области

17. Перераспределение полномочий в области градостроительной деятельности между органами государственной власти Калининградской области и органами местного самоуправления Светлогорского городского округа регулируется положениями статьи 8^2 Градостроительного кодекса Российской Федерации, части 1^2 статьи 17 Федерального закона от 06 октября 2003 года № 131-ФЗ «Об общих принципах организации местного самоуправления в Российской Федерации», Законом Калининградской области от 30 ноября 2016 года № 19 «О перераспределении полномочий в области градостроительной деятельности между органами государственной власти Калининградской области и органами местного самоуправления муниципальных образований Калининградской области».

Глава 6. Комиссия по подготовке проекта правил землепользования и застройки муниципальных образований Калининградской области

18. Комиссия по подготовке проекта правил землепользования и застройки муниципальных образований Калининградской области (далее – комиссия) является постоянно действующим коллегиальным органом, состав и порядок деятельности которой утверждается нормативным правовым актом Министерства градостроительной политики Калининградской области.

19. Основные функции комиссии:

1) рассматривает предложения заинтересованных лиц по подготовке проекта правил землепользования и застройки муниципальных образований Калининградской области (далее – проект правил), проекта внесения изменений в правила землепользования и застройки муниципальных образований Калининградской области (далее – проект внесения изменений в правила);

2) в срок не позднее 25 дней со дня поступления предложения о внесении изменений в правила землепользования и застройки муниципальных образований Калининградской области (далее – правила) осуществляет подготовку заключения, в котором содержатся рекомендации о внесении в соответствии с поступившим предложением изменений в правила или об отклонении такого предложения с указанием причин отклонения;

3) принимает участие в разработке проектов правил, проектов внесения изменений в правила в порядке, предусмотренном статьями 31 – 33 Градостроительного кодекса Российской Федерации;

4) после завершения общественных обсуждений или публичных слушаний по проектам правил, проектам внесения изменений в правила с учетом результатов общественных обсуждений или публичных слушаний обеспечивает внесение изменений в проект правил, проект внесения изменений в правила и представляет такой проект в уполномоченный орган для подготовки проекта приказа об утверждении соответствующего проекта правил, проекта внесения изменений в правила либо для принятия приказа уполномоченным органом об отклонении представленного проекта и о направлении его на доработку с указанием даты его повторного представления;

5) рассматривает предложения по вопросам предоставления разрешения на условно разрешенный вид использования земельного участка или объекта капитального строительства, по вопросам предоставления разрешения на отклонение от предельных параметров разрешенного строительства, реконструкции объектов капитального строительства, направляет в уполномоченный орган с учетом заключения о результатах общественных обсуждений или публичных слушаний заключение с рекомендациями о предоставлении разрешения на условно разрешенный вид использования земельного участка или объекта капитального строительства или разрешения

на отклонение от предельных параметров разрешенного строительства, реконструкции объектов капитального строительства либо об отказе в предоставлении такого разрешения с указанием оснований принятия такого решения.

РАЗДЕЛ II. ПОЛОЖЕНИЕ О РЕГУЛИРОВАНИИ ЗЕМЛЕПОЛЬЗОВАНИЯ И ЗАСТРОЙКИ ОРГАНАМИ МЕСТНОГО САМОУПРАВЛЕНИЯ СВЕТЛОГОРСКОГО ГОРОДСКОГО ОКРУГА, ОРГАНАМИ ГОСУДАРСТВЕННОЙ ВЛАСТИ КАЛИНИНГРАДСКОЙ ОБЛАСТИ

Глава 7. Землепользование и застройка земельных участков, на которые распространяется действие градостроительных регламентов

20. Градостроительный регламент – устанавливаемые в пределах границ соответствующей территориальной зоны виды разрешенного использования земельных участков, равно как всего, что находится над и под поверхностью земельных участков и используется в процессе их застройки и последующей эксплуатации объектов капитального строительства, предельные (минимальные и (или) максимальные) размеры земельных участков и предельные параметры разрешенного строительства, реконструкции объектов капитального строительства, требования к архитектурно-градостроительному облику объектов капитального строительства, ограничения использования земельных участков и объектов капитального строительства, а также применительно к территориям, в границах которых предусматривается осуществление деятельности по комплексному развитию территории, расчетные показатели минимально допустимого уровня обеспеченности соответствующей территории объектами коммунальной, транспортной, социальной инфраструктур и расчетные показатели максимально допустимого уровня территориальной доступности указанных объектов для населения.

21. Градостроительные регламенты устанавливаются с учетом:

1) фактического использования земельных участков и объектов капитального строительства в границах территориальной зоны;

2) возможности сочетания в пределах одной территориальной зоны различных видов существующего и планируемого использования земельных участков и объектов капитального строительства;

3) функциональных зон и характеристик их планируемого развития, определенных Генеральным планом;

4) видов территориальных зон;

5) требований охраны объектов культурного наследия, а также особо охраняемых природных территорий, иных природных объектов.

22. В случае если земельный участок и объект капитального строительства расположены в границах зон с особыми условиями использования территорий, правовой режим использования и застройки земельного участка определяется градостроительным регламентом

и совокупностью ограничений, установленных в соответствии с законодательством Российской Федерации.

23. Градостроительные регламенты обязательны для исполнения правообладателями земельных участков и объектов капитального строительства, иными физическими и юридическими лицами в случаях, установленных настоящими Правилами, при осуществлении планировки территории, архитектурно-строительного проектирования, строительства, реконструкции, эксплуатации объектов капитального строительства и иных действий, связанных с градостроительной деятельностью и земельными отношениями, осуществляемыми на территории Светлогорского городского округа.

24. Градостроительные регламенты устанавливаются для всех земельных участков и территорий в составе территориальных зон, за исключением земельных участков и территорий, для которых градостроительные регламенты в соответствии с федеральным законодательством не устанавливаются.

Глава 8. Порядок применения градостроительных регламентов

25. Применение градостроительных регламентов осуществляется посредством выбора правообладателем земельного участка, объекта капитального строительства видов разрешенного использования земельного участка, объекта капитального строительства для целей последующего использования земельного участка, возведения и эксплуатации объекта капитального строительства.

26. К земельным участкам, иным объектам недвижимости, расположенным в пределах зон с особыми условиями использования территорий, указанных в разделе IX части II настоящих Правил, градостроительные регламенты, определенные применительно к соответствующим территориальным зонам, применяются с учетом ограничений, предусмотренных действующим законодательством Российской Федерации.

27. Для каждого земельного участка, объекта капитального строительства, расположенного в границах Светлогорского городского округа, разрешенным считается такое использование, которое соответствует градостроительным регламентам, установленным в разделе X части III настоящих Правил.

28. Изменение одного вида разрешенного использования земельных участков и объектов капитального строительства на другой осуществляется при условии:

1) наличия такого вида в перечне основных видов разрешенного использования, приведенном в градостроительном регламенте соответствующей территориальной зоны, в границах которой расположен земельный участок;

2) выполнения при таком изменении требований технических регламентов;

3) предоставления разрешения в случае, если новый вид разрешенного использования отнесен к условно разрешенным видам использования.

29. Для любого объекта капитального строительства разрешенным является то использование, которое указано в градостроительном регламенте как соответствующее виду использования земельного участка, на котором располагается данный объект капитального строительства.

Глава 9. Использование земельных участков, на которые действие градостроительных регламентов не распространяется или для которых градостроительные регламенты не устанавливаются

30. Действие градостроительного регламента не распространяется на земельные участки:

1) в границах территорий памятников и ансамблей, включенных в единый государственный реестр объектов культурного наследия (памятников истории и культуры) народов Российской Федерации, а также в границах территорий памятников или ансамблей, которые являются выявленными объектами культурного наследия и решения о режиме содержания, параметрах реставрации, консервации, воссоздания, ремонта и приспособлении которых принимаются в порядке, установленном законодательством Российской Федерации об охране объектов культурного наследия;

2) в границах территорий общего пользования;

3) предназначенные для размещения линейных объектов и (или) занятые линейными объектами;

4) предоставленные для добычи полезных ископаемых.

31. Градостроительные регламенты не устанавливаются для земель лесного фонда, земель, покрытых поверхностными водами, земель запаса, земель особо охраняемых природных территорий (за исключением земель лечебно-оздоровительных местностей и курортов), сельскохозяйственных угодий в составе земель сельскохозяйственного назначения, земельных участков, расположенных в границах особых экономических зон и территорий опережающего развития.

32. Использование земель или земельных участков из состава земель или земельных участков, расположенных в границах особо охраняемых природных территорий (за исключением территорий населенных пунктов, включенных в состав особо охраняемых природных территорий), определяется положением об особо охраняемой природной территории в соответствии с законодательством об особо охраняемых природных территориях.

33. Применительно к территориям достопримечательных мест, землям лечебно-оздоровительных местностей и курортов, зонам с особыми условиями

использования территорий градостроительные регламенты устанавливаются в соответствии с законодательством Российской Федерации.

34. В границах территорий памятников и ансамблей, включенных в единый реестр объектов культурного наследия, а также в границах территорий памятников или ансамблей, которые являются выявленными объектами культурного наследия, использование земельных участков осуществляется в соответствии с законодательством об охране объектов культурного наследия.

35. Использование земельных участков в границах территорий общего пользования определяется уполномоченным органом исполнительной власти Калининградской области.

36. Использование земельных участков, занятых водными поверхностями, осуществляется в соответствии с водным законодательством.

Глава 10. Особенности использования земельных участков и объектов капитального строительства, виды разрешенного использования и предельные параметры которых не соответствуют градостроительным регламентам

37. Земельные участки или объекты капитального строительства, виды разрешенного использования, предельные (минимальные и (или) максимальные) размеры и предельные параметры которых не соответствуют градостроительному регламенту, могут использоваться без установления срока приведения их в соответствие с градостроительным регламентом, за исключением случаев, если использование таких земельных участков и объектов капитального строительства опасно для жизни или здоровья человека, для окружающей среды, объектов культурного наследия.

38. Реконструкция указанных в пункте 37 настоящих Правил объектов капитального строительства может осуществляться только путем приведения таких объектов в соответствие с градостроительным регламентом или путем уменьшения их несоответствия предельным параметрам разрешенного строительства, реконструкции.

39. Изменение видов разрешенного использования земельных участков и объектов капитального строительства может осуществляться путем приведения их в соответствие с видами разрешенного использования земельных участков и объектов капитального строительства, установленными градостроительным регламентом.

40. В случае если использование указанных в пункте 37 настоящих Правил земельных участков или объектов капитального строительства продолжается и опасно для жизни или здоровья человека, для окружающей среды, объектов культурного наследия, может быть наложен запрет

на использование таких земельных участков и объектов в соответствии с федеральными законами.

Глава 11. Предоставление разрешения на отклонение от предельных параметров разрешенного строительства, реконструкции объектов капитального строительства

41. Порядок предоставления разрешения на отклонение от предельных параметров разрешенного строительства, реконструкции объектов капитального строительства (далее – разрешение на отклонение от предельных параметров) установлен статьей 40 Градостроительного кодекса Российской Федерации.

42. Заинтересованное в получении разрешения на отклонение от предельных параметров лицо направляет в комиссию заявление о предоставлении такого разрешения.

43. Заявление о предоставлении разрешения на отклонение от предельных параметров может быть направлено в форме электронного документа, подписанного электронной подписью в соответствии с требованиями Федерального закона от 06 апреля 2011 года № 63-ФЗ «Об электронной подписи», в том числе посредством Единого портала государственных услуг.

44. В случае если предложение об отклонении от предельных параметров предусматривает увеличение этажности или предельной высоты зданий, строений, сооружений, с заявлением о предоставлении разрешения на отклонение от предельных параметров представляется выписка из протокола заседания архитектурно-градостроительного совета Калининградской области.

45. Расходы, связанные с организацией и проведением общественных обсуждений или публичных слушаний по проекту решения о предоставлении разрешения на отклонение от предельных параметров, несет физическое или юридическое лицо, заинтересованное в предоставлении такого разрешения.

46. В случаях, предусмотренных пунктом 122 настоящих Правил, разрешение на отклонение от предельных параметров разрешенного строительства, реконструкции объектов капитального строительства не требуется.

РАЗДЕЛ III. ПОЛОЖЕНИЕ ОБ ИЗМЕНЕНИИ ВИДОВ РАЗРЕШЕННОГО ИСПОЛЬЗОВАНИЯ ЗЕМЕЛЬНЫХ УЧАСТКОВ И ОБЪЕКТОВ КАПИТАЛЬНОГО СТРОИТЕЛЬСТВА ФИЗИЧЕСКИМИ И ЮРИДИЧЕСКИМИ ЛИЦАМИ

Глава 12. Общие положения об изменении видов разрешенного использования земельных участков и объектов капитального строительства физическими и юридическими лицами

47. Изменение одного вида разрешенного использования земельных

участков и объектов капитального строительства на другой вид такого использования осуществляется в соответствии с градостроительным регламентом при условии соблюдения требований технических регламентов.

48. Основные и вспомогательные виды разрешенного использования земельных участков и объектов капитального строительства правообладателями земельных участков и объектов капитального строительства, за исключением органов государственной власти, органов местного самоуправления, государственных и муниципальных учреждений, государственных и муниципальных унитарных предприятий, выбираются самостоятельно без дополнительных разрешений и согласования.

49. Предоставление разрешения на условно разрешенный вид использования земельного участка или объекта капитального строительства (далее – разрешение на условно разрешенный вид использования) осуществляется уполномоченным органом в порядке, установленном законодательством и пунктами 53 – 56 настоящих Правил.

50. Со дня принятия решения о комплексном развитии территории и до дня утверждения документации по планировке территории, в отношении которой принято решение о ее комплексном развитии, изменение вида разрешенного использования земельных участков и (или) объектов капитального строительства, расположенных в границах такой территории, не допускается.

51. Решения об изменении одного вида разрешенного использования земельных участков, расположенных на землях, на которые действие градостроительных регламентов не распространяется или для которых градостроительные регламенты не устанавливаются, на другой вид такого использования принимаются в соответствии с действующим законодательством.

52. Изменение видов разрешенного использования объектов капитального строительства, связанное с переводом помещений в них из категории жилых помещений в категорию нежилых помещений или из категории нежилых помещений в категорию жилых помещений, осуществляется органами местного самоуправления Светлогорского городского округа с учетом требований законодательства о градостроительной деятельности, жилищного законодательства.

Глава 13. Предоставление разрешения на условно разрешенный вид использования

53. Разрешение на условно разрешенный вид использования предоставляется применительно к земельному участку или объекту капитального строительства, расположенному на территории Светлогорского городского округа, на которые распространяется действие градостроительного регламента.

54. Порядок предоставления разрешения на условно разрешенный вид использования установлен статьей 39 Градостроительного кодекса Российской

Федерации.

55. Физическое или юридическое лицо, заинтересованное в предоставлении разрешения на условно разрешенный вид использования, направляет заявление о предоставлении разрешения на условно разрешенный вид использования в комиссию. Заявление о предоставлении разрешения на условно разрешенный вид использования может быть направлено в форме электронного документа, подписанного электронной подписью в соответствии с требованиями Федерального закона от 06 апреля 2011 года № 63-ФЗ «Об электронной подписи», в том числе посредством Единого портала государственных услуг.

56. Расходы, связанные с организацией и проведением общественных обсуждений или публичных слушаний по вопросу предоставления разрешения на условно разрешенный вид использования, несет физическое или юридическое лицо, заинтересованное в предоставлении такого разрешения.

РАЗДЕЛ IV. ПОЛОЖЕНИЕ О ПОДГОТОВКЕ ДОКУМЕНТАЦИИ ПО ПЛАНИРОВКЕ ТЕРРИТОРИИ УПОЛНОМОЧЕННЫМ ОРГАНОМ

Глава 14. Общие положения о подготовке документации по планировке территории

57. Подготовка документации по планировке территории уполномоченным органом осуществляется в целях обеспечения устойчивого развития территорий, в том числе выделения элементов планировочной структуры, установления границ земельных участков, установления границ зон планируемого размещения объектов капитального строительства.

58. Подготовка и утверждение документации по планировке территории, порядок внесения в нее изменений и ее отмены осуществляется с учетом требований статей 45, 46 Градостроительного кодекса Российской Федерации, и правил подготовки документации по планировке территории, подготовка которой осуществляется на основании решений уполномоченных федеральных органов исполнительной власти, исполнительных органов субъектов Российской Федерации и органов местного самоуправления, принятия решения об утверждении документации по планировке территории, внесения изменений в такую документацию, отмены такой документации или ее отдельных частей, признания отдельных частей такой документации не подлежащими применению, а также подготовки и утверждения проекта планировки территории в отношении территорий исторических поселений федерального и регионального значения, утвержденных постановлением Правительства Российской Федерации от 02 февраля 2024 года № 112 «Об утверждении Правил подготовки документации по планировке территории, подготовка которой осуществляется на основании решений уполномоченных федеральных органов исполнительной власти, исполнительных органов субъектов Российской Федерации и органов местного самоуправления,

принятия решения об утверждении документации по планировке территории, внесения изменений в такую документацию, отмены такой документации или ее отдельных частей, признания отдельных частей такой документации не подлежащими применению, а также подготовки и утверждения проекта планировки территории в отношении территорий исторических поселений федерального и регионального значения», которое вступает в силу 01 сентября 2024 года.

59. Состав документации по планировке территории определяется статьями 42, 43 Градостроительного кодекса Российской Федерации и заданием на подготовку документации по планировке территории, которое является приложением к решению о подготовке документации по планировке территории.

60. Состав и содержание документации по планировке территории, предусматривающей размещение одного или нескольких линейных объектов, установлены положением, утвержденным постановлением Правительства Российской Федерации от 12 мая 2017 года № 564 «Об утверждении Положения о составе и содержании документации по планировке территории, предусматривающей размещение одного или нескольких линейных объектов».

РАЗДЕЛ V. ПОЛОЖЕНИЕ О ПРОВЕДЕНИИ ОБЩЕСТВЕННЫХ ОБСУЖДЕНИЙ ИЛИ ПУБЛИЧНЫХ СЛУШАНИЙ ПО ВОПРОСАМ ЗЕМЛЕПОЛЬЗОВАНИЯ И ЗАСТРОЙКИ

Глава 15. Общие положения о порядке проведения общественных обсуждений или публичных слушаний

61. Общественные обсуждения или публичные слушания по вопросам градостроительной деятельности проводятся в соответствии с требованиями статей 5^1, 28, 31 Градостроительного кодекса Российской Федерации, порядком организации и проведения общественных обсуждений или публичных слушаний, определяемым уставом Светлогорского городского округа и (или) нормативным правовым актом представительного органа Светлогорского городского округа.

62. В целях соблюдения права человека на благоприятные условия жизнедеятельности, прав и законных интересов правообладателей земельных участков и объектов капитального строительства общественные обсуждения или публичные слушания проводятся по:

1) проектам Правил;

2) проектам, предусматривающим внесение изменений в Правила;

3) проектам решений о предоставлении разрешения на условно разрешенный вид использования;

4) проектам решений о предоставлении разрешения на отклонение от предельных параметров.

63. Участниками общественных обсуждений или публичных слушаний по проектам правил, проектам внесения изменений в Правила являются

граждане, постоянно проживающие на территории, в отношении которой подготовлены данные проекты, правообладатели находящихся в границах этой территории земельных участков и (или) расположенных на них объектов капитального строительства, а также правообладатели помещений, являющихся частью указанных объектов капитального строительства.

64. Участниками общественных обсуждений или публичных слушаний по проектам решений о предоставлении разрешения на условно разрешенный вид использования, проектам решений о предоставлении разрешения на отклонение от предельных параметров являются граждане, постоянно проживающие в пределах территориальной зоны, в границах которой расположен земельный участок или объект капитального строительства, в отношении которых подготовлены данные проекты, правообладатели находящихся в границах этой территориальной зоны земельных участков и (или) расположенных на них объектов капитального строительства, граждане, постоянно проживающие в границах земельных участков, прилегающих к земельному участку, в отношении которого подготовлены данные проекты, правообладатели таких земельных участков или расположенных на них объектов капитального строительства, правообладатели помещений, являющихся частью объекта капитального строительства, в отношении которого подготовлены данные проекты, а в случае, если условно разрешенный вид использования земельного участка или объекта капитального строительства может оказать негативное воздействие на окружающую среду, также правообладатели земельных участков и объектов капитального строительства, подверженных риску негативного воздействия на окружающую среду в результате реализации данных проектов.

65. Продолжительность общественных обсуждений или публичных слушаний составляет не более одного месяца.

66. В случае подготовки изменений в Правила в части внесения изменений в градостроительный регламент, установленный для конкретной территориальной зоны, а также в случае подготовки изменений в Правила в связи с принятием решения о комплексном развитии территории общественные обсуждения или публичные слушания по внесению изменений в Правила проводятся в границах территориальной зоны, для которой установлен такой градостроительный регламент, в границах территории, подлежащей комплексному развитию.

67. В случае однократного изменения видов разрешенного использования, установленных градостроительным регламентом для конкретной территориальной зоны, без изменения ранее установленных предельных параметров разрешенного строительства, реконструкции объектов капитального строительства и (или) в случае однократного изменения одного или нескольких предельных параметров разрешенного строительства, реконструкции объектов капитального строительства, установленных градостроительным регламентом для конкретной территориальной зоны, не более чем на 10 %, проведение общественных обсуждений или публичных слушаний, опубликование сообщения о принятии решения о подготовке

проекта о внесении изменений в Правила и подготовка предусмотренного частью 4 статьи 33 Градостроительного кодекса Российской Федерации заключения комиссии не требуются.

68. В случае приведения Правил в соответствие с ограничениями использования земельных участков и (или) расположенных на них объектов недвижимости и осуществления экономической и иной деятельности, установленными на приаэродромной территории, в границах которых полностью или частично расположена приаэродромная территория, установленная в соответствии с Воздушным кодексом Российской Федерации (далее – ограничения использования объектов недвижимости, установленные на приаэродромной территории), общественные обсуждения или публичные слушания не проводятся.

69. В случае внесения изменений в Правила в связи с обнаружением мест захоронений погибших при защите Отечества, расположенных в границах муниципальных образований, проведение общественных обсуждений или публичных слушаний не требуется.

РАЗДЕЛ VI. ПОЛОЖЕНИЕ О ВНЕСЕНИИ ИЗМЕНЕНИЙ В НАСТОЯЩИЕ ПРАВИЛА

Глава 16. Основания для внесения изменений в настоящие Правила

70. Основаниями для рассмотрения вопроса о внесении изменений в настоящие Правила являются:

1) несоответствие настоящих Правил Генеральному плану, возникшее в результате внесения в Генеральный план изменений;

2) поступление от уполномоченного Правительством Российской Федерации федерального органа исполнительной власти обязательного для исполнения в сроки, установленные законодательством Российской Федерации, предписания об устранении нарушений ограничений использования объектов недвижимости, установленных на приаэродромной территории;

3) поступление предложений об изменении границ территориальных зон, изменении градостроительных регламентов;

4) несоответствие сведений о местоположении границ зон с особыми условиями использования территорий, территорий объектов культурного наследия, отображенных на карте градостроительного зонирования, содержащемуся в Едином государственном реестре недвижимости описанию местоположения границ указанных зон, территорий;

5) несоответствие сведений о местоположении границ населенных пунктов (в том числе в случае выявления пересечения границ населенного пункта (населенных пунктов) с границами земельных участков), содержащихся в Генеральном плане, содержащемуся в Едином государственном реестре недвижимости описанию местоположения границ указанных населенных пунктов, которое было изменено в соответствии с федеральным законом

при внесении в Единый государственный реестр недвижимости сведений о границах населенных пунктов;

6) несоответствие установленных градостроительным регламентом ограничений использования земельных участков и объектов капитального строительства, расположенных полностью или частично в границах зон с особыми условиями использования территорий, территорий достопримечательных мест федерального, регионального и местного значения, содержащимся в Едином государственном реестре недвижимости ограничениям использования объектов недвижимости в пределах таких зон, территорий;

7) установление, изменение, прекращение существования зоны с особыми условиями использования территории, установление, изменение границ территории объекта культурного наследия;

8) принятие решения о комплексном развитии территории;

9) обнаружение мест захоронений погибших при защите Отечества, расположенных в границах Светлогорского городского округа;

10) несоответствие сведений о границах территориальных зон, содержащихся в Правилах, содержащемуся в Едином государственном реестре недвижимости описанию местоположения границ указанных территориальных зон, которое было изменено в соответствии с федеральным законом при внесении в Единый государственный реестр недвижимости сведений о границах территориальных зон.

71. Со дня поступления в орган местного самоуправления Светлогорского городского округа уведомления о выявлении самовольной постройки от исполнительного органа государственной власти, должностного лица, государственного учреждения или органа местного самоуправления не допускается внесение в настоящие Правила изменений, предусматривающих установление применительно к территориальной зоне, в границах которой расположена такая постройка, вида разрешенного использования земельных участков и объектов капитального строительства, предельных параметров разрешенного строительства, реконструкции объектов капитального строительства, которым соответствуют вид разрешенного использования и параметры такой постройки, до ее сноса или приведения в соответствие с установленными требованиями, за исключением случаев, если по результатам рассмотрения данного уведомления органом местного самоуправления Светлогорского городского округа в исполнительный орган государственной власти, должностному лицу, в государственное учреждение или в орган местного самоуправления, от которых поступило данное уведомление, направлено уведомление о том, что наличие признаков самовольной постройки не усматривается либо вступило в законную силу решение суда об отказе в удовлетворении исковых требований о сносе самовольной постройки или ее приведении в соответствие с установленными требованиями.

72. В случаях, предусмотренных подпунктами 4 – 7 пункта 70 настоящих Правил, исполнительный орган государственной власти или орган местного самоуправления, уполномоченный на установление зон с особыми условиями

использования территорий, границ территорий объектов культурного наследия, границ населенных пунктов, направляет в уполномоченный орган требование об отображении в настоящих Правилах границ зон с особыми условиями использования территорий, территорий объектов культурного наследия, границ населенных пунктов, установления ограничений использования земельных участков и объектов капитального строительства в границах таких зон, территорий.

73. В случае поступления требования, предусмотренного пунктом 72 настоящих Правил, поступления от органа регистрации прав сведений об установлении, изменении или прекращении существования зоны с особыми условиями использования территории, о границах территории объекта культурного наследия либо со дня выявления предусмотренных подпунктами 4 – 7 пункта 70 настоящих Правил оснований для внесения изменений в настоящие Правила уполномоченный орган обязан обеспечить внесение изменений в настоящие Правила путем их уточнения в соответствии с таким требованием. При этом утверждение изменений в настоящие Правила в целях их уточнения в соответствии с требованием, предусмотренным пунктом 72 настоящих Правил, не требуется.

74. Срок уточнения настоящих Правил в соответствии с пунктом 73 настоящих Правил в целях отображения границ зон с особыми условиями использования территорий, территорий объектов культурного наследия, установления ограничений использования земельных участков и объектов капитального строительства в границах таких зон, территорий не может превышать 6 месяцев со дня поступления требования, предусмотренного пунктом 72 настоящих Правил, поступления от органа регистрации прав сведений об установлении, изменении или прекращении существования зоны с особыми условиями использования территории, о границах территории объекта культурного наследия либо со дня выявления предусмотренных подпунктами 4 – 7 пункта 70 настоящих Правил оснований для внесения изменений в настоящие Правила.

75. Внесение изменений в настоящие Правила в связи с обнаружением мест захоронений погибших при защите Отечества, расположенных в границах муниципальных образований, осуществляется в течение 6 месяцев с даты обнаружения таких мест.

76. В случае внесения изменений в настоящие Правила в целях реализации решения о комплексном развитии территории такие изменения должны быть внесены в срок не позднее чем 90 дней со дня утверждения проекта планировки территории в целях ее комплексного развития.

77. Настоящие Правила не применяются в части, противоречащей ограничениям использования земельных участков и (или) расположенных на них объектов недвижимости и осуществления экономической и иной деятельности, установленным на приаэродромной территории.

78. Срок приведения настоящих Правил в соответствие с ограничениями использования объектов недвижимости, установленными на приаэродромной территории, не может превышать 6 месяцев.

Глава 17. Порядок внесения изменений в настоящие Правила

79. Предложения о внесении изменений в настоящие Правила на рассмотрение комиссии направляются:

1) федеральными органами исполнительной власти в случаях, если настоящие Правила могут воспрепятствовать функционированию, размещению объектов капитального строительства федерального значения;

2) органами исполнительной власти Калининградской области в случаях, если настоящие Правила могут воспрепятствовать функционированию, размещению объектов капитального строительства регионального значения;

3) органами местного самоуправления Светлогорского городского округа в случаях, если настоящие Правила могут воспрепятствовать функционированию, размещению объектов капитального строительства местного значения;

4) органами местного самоуправления Светлогорского городского округа, органами исполнительной власти Калининградской области в случаях, если необходимо совершенствовать порядок регулирования землепользования и застройки на территории Светлогорского городского округа;

5) органами местного самоуправления Светлогорского городского округа в случаях обнаружения мест захоронений погибших при защите Отечества, расположенных в границах Светлогорского городского округа;

6) физическими или юридическими лицами в инициативном порядке либо в случаях, если в результате применения настоящих Правил земельные участки и объекты капитального строительства не используются эффективно, причиняется вред их правообладателям, снижается стоимость земельных участков и объектов капитального строительства, не реализуются права и законные интересы граждан и их объединений;

7) уполномоченным федеральным органом исполнительной власти, оператором комплексного развития территории, лицом, с которым заключен договор о комплексном развитии территории, в целях реализации решения о комплексном развитии территории, принятого Правительством Российской Федерации;

8) высшим исполнительным органом Калининградской области, органом местного самоуправления Светлогорского городского округа, оператором комплексного развития территории, лицом, с которым заключен договор о комплексном развитии территории, в целях реализации решения о комплексном развитии территории, принятого высшим исполнительным органом Калининградской области, главой администрации Светлогорского городского округа, а также в целях комплексного развития территории по инициативе правообладателей.

80. Комиссия в течение 25 дней со дня поступления предложения о внесении изменения в настоящие Правила осуществляет подготовку заключения, в котором содержатся рекомендации о внесении в соответствии с поступившим предложением изменения в настоящие Правила

или об отклонении такого предложения с указанием причин отклонения.

Порядок внесения изменений в настоящие Правила устанавливается Градостроительным кодексом Российской Федерации с учетом особенностей, установленных статьями 8^2, 33 Градостроительного кодекса Российской Федерации.

Глава 18. Внесение изменений в настоящие Правила в целях размещения объектов федерального значения, объектов регионального значения, объектов местного значения (за исключением линейных объектов)

81. При установлении границ территориальных зон и градостроительных регламентов должна быть обеспечена возможность размещения на территории Светлогорского городского округа предусмотренных документами территориального планирования объектов федерального значения, объектов регионального значения, объектов местного значения (за исключением линейных объектов).

82. В случае если в соответствии с пунктом 81 настоящих Правил не обеспечена возможность размещения на территории Светлогорского городского округа предусмотренных документами территориального планирования объектов федерального значения, объектов регионального значения, объектов местного значения (за исключением линейных объектов) уполномоченный федеральный орган исполнительной власти, уполномоченный орган исполнительной власти Калининградской области направляют в уполномоченный орган требование о внесении изменений в настоящие Правила в целях размещения указанных объектов.

83. Внесение изменений в настоящие Правила обеспечивается в течение 30 дней со дня получения такого требования.

84. В целях внесения изменений в настоящие Правила в случае, предусмотренном пунктом 82 настоящих Правил, проведение общественных обсуждений или публичных слушаний не требуется.

РАЗДЕЛ VII. ПОЛОЖЕНИЕ О РЕГУЛИРОВАНИИ ИНЫХ ВОПРОСОВ ЗЕМЛЕПОЛЬЗОВАНИЯ И ЗАСТРОЙКИ

Глава 19. Комплексное развитие территорий

85. Комплексное развитие территорий – совокупность мероприятий, выполняемых в соответствии с утвержденной документацией по планировке территории и направленных на создание благоприятных условий проживания граждан, обновление среды жизнедеятельности и территорий общего пользования поселений, городских округов.

86. Целями комплексного развития территории являются:

1) обеспечение сбалансированного и устойчивого развития Светлогорского городского округа путем повышения качества городской среды и улучшения внешнего облика, архитектурно-стилистических и иных

характеристик объектов капитального строительства;

2) обеспечение достижения показателей, в том числе в сфере жилищного строительства и улучшения жилищных условий граждан, в соответствии с указами Президента Российской Федерации, национальными проектами, государственными программами;

3) создание необходимых условий для развития транспортной, социальной, инженерной инфраструктур, благоустройства территории Светлогорского городского округа, повышения территориальной доступности таких инфраструктур;

4) повышение эффективности использования территории Светлогорского городского округа, в том числе формирование комфортной городской среды, создание мест обслуживания и мест приложения труда;

5) создание условий для привлечения внебюджетных источников финансирования обновления застроенных территорий.

87. Комплексное развитие территории осуществляется в соответствии с положениями статей 64 – 71 Градостроительного кодекса Российской Федерации, а также с гражданским законодательством, жилищным законодательством, земельным законодательством, законодательством об охране объектов культурного наследия (памятников истории и культуры) народов Российской Федерации, законодательством в области охраны окружающей среды.

88. Виды комплексного развития территории:

1) комплексное развитие территории жилой застройки – комплексное развитие территории, осуществляемое в границах одного или нескольких элементов планировочной структуры, их частей, в которых расположены многоквартирные дома, в том числе:

- многоквартирные дома, признанные аварийными и подлежащими сносу или реконструкции;

- многоквартирные дома, которые не признаны аварийными и подлежащими сносу или реконструкции и которые соответствуют критериям, установленным нормативным правовым актом Калининградской области; такие критерии устанавливаются исходя из одного или нескольких требований, предусмотренных пунктом 2 части 2 статьи 65 Градостроительного кодекса Российской Федерации;

2) комплексное развитие территории нежилой застройки – комплексное развитие территории, осуществляемое в границах одного или нескольких элементов планировочной структуры, их частей, в которых расположены объекты капитального строительства, указанные в части 4 статьи 65 Градостроительного кодекса Российской Федерации;

3) комплексное развитие незастроенной территории – комплексное развитие территории, осуществляемое в границах одного или нескольких элементов планировочной структуры, их частей, в которых расположены земельные участки, которые находятся в государственной либо муниципальной собственности, либо земельные участки, государственная собственность на которые не разграничена, в том числе с расположенными на них объектами

капитального строительства, при условии, что такие земельные участки, объекты капитального строительства не обременены правами третьих лиц, за исключением сервитутов, публичных сервитутов;

4) комплексное развитие территории по инициативе правообладателей – комплексное развитие территории, осуществляемое по инициативе правообладателей земельных участков и (или) расположенных на них объектов недвижимости.

89. Реализация комплексного развития территории по инициативе правообладателей осуществляется в соответствии со статьей 70 Градостроительного кодекса Российской Федерации с учетом положений Генерального плана и настоящих Правил.

90. Решение о комплексном развитии территории может быть принято в отношении территории, которая в соответствии с настоящими Правилами на дату принятия указанного решения не определена в качестве такой территории, либо в отношении территории, границы которой не совпадают с границами территории, указанной в настоящих Правилах в качестве территории, в отношении которой допускается осуществление деятельности по ее комплексному развитию.

Глава 20. Обеспечение беспрепятственного доступа маломобильных групп населения при осуществлении строительства (реконструкции) объектов социальной инфраструктуры, объектов жилищного строительства

91. При планировке и застройке территорий необходимо обеспечивать доступность объектов социальной инфраструктуры для инвалидов и других маломобильных групп населения в соответствии с Федеральным законом от 24 ноября 1995 года № 181-ФЗ «О социальной защите инвалидов в Российской Федерации».

92. При проектировании и реконструкции общественных, жилых и промышленных зданий следует предусматривать для инвалидов и других маломобильных групп населения условия жизнедеятельности, равные условиям для остальных категорий населения, в соответствии с требованиями:

1) СП 31-102-99 «Свод правил по проектированию и строительству. Требования доступности общественных зданий и сооружений для инвалидов и других маломобильных посетителей», принятого и рекомендованного к применению постановлением Государственного комитета Российской Федерации по строительству и жилищно-коммунальному комплексу от 29 ноября 1999 года № 73;

2) СП 35-104-2001 «Свод правил по проектированию и строительству. Здания и помещения с местами труда для инвалидов», одобренного и рекомендованного к применению постановлением Государственного комитета Российской Федерации по строительству и жилищно-коммунальному комплексу от 16 июля 2001 года № 69;

3) СП 35-101-2001 «Свод правил по проектированию и строительству. Проектирование зданий и сооружений с учетом доступности

для маломобильных групп населения. Общие положения», одобренного и рекомендованного к применению постановлением Государственного комитета Российской Федерации по строительству и жилищно-коммунальному комплексу от 16 июля 2001 года № 70;

4) СП 35-102-2001 «Свод правил по проектированию и строительству. Жилая среда с планировочными элементами, доступными инвалидам», одобренного и рекомендованного к применению постановлением Государственного комитета Российской Федерации по строительству и жилищно-коммунальному комплексу от 16 июля 2001 года № 71;

5) СП 35-103-2001 «Свод правил по проектированию и строительству. Общественные здания и сооружения, доступные маломобильным посетителям», одобренного и рекомендованного к применению постановлением Государственного комитета Российской Федерации по строительству и жилищно-коммунальному комплексу от 16 июля 2001 года № 72;

6) СП 35-106-2003 «Свод правил по проектированию и строительству. Расчет и размещение учреждений социального обслуживания пожилых людей», одобренного и рекомендованного к применению постановлением Государственного комитета Российской Федерации по строительству и жилищно-коммунальному комплексу от 22 сентября 2003 года № 166;

7) СП 35-112-2005 «Свод правил по проектированию и строительству. Дома-интернаты», одобренного и рекомендованного к применению письмом Государственного комитета Российской Федерации по строительству и жилищно-коммунальному комплексу от 30 апреля 2004 года № ЛБ-323/9;

8) СП 35-116-2006 «Свод правил по проектированию и строительству. Реабилитационные центры для детей и подростков с ограниченными возможностями», одобренного и зарегистрированного Министерством регионального развития Российской Федерации от 12 апреля 2006 года № 2621-РМ/07;

9) СП 59.13330.2020 «Свод правил. Доступность зданий и сооружений для маломобильных групп населения. СНиП 35-01-2001», утвержденного и введенного в действие приказом Министерства строительства и жилищно-коммунального хозяйства Российской Федерации от 30 декабря 2020 года № 904/пр.

93. К объектам, подлежащим оснащению специальными приспособлениями и оборудованием для свободного передвижения и доступа инвалидов и маломобильных граждан, относятся:

1) жилые и административные здания и сооружения;

2) объекты культуры и культурно-зрелищные сооружения (театры, библиотеки, музеи, места отправления религиозных обрядов и другие);

3) объекты и учреждения образования и науки, здравоохранения и социальной защиты населения;

4) объекты торговли, общественного питания и бытового обслуживания населения (парикмахерские, прачечные, общественные бани и другие);

5) финансово-банковские учреждения;

6) гостиницы, отели, иные места временного проживания;

7) физкультурно-оздоровительные, спортивные здания и сооружения, места отдыха, парки, сады, пляжи, объекты и сооружения оздоровительного и рекреационного назначения, аллеи и пешеходные дорожки;

8) объекты и сооружения транспортного обслуживания населения, связи и информации: железнодорожные вокзалы, автовокзалы, другие объекты автомобильного, железнодорожного, водного и воздушного транспорта, обслуживающие население (станции и остановки всех видов пригородного транспорта, почтово-телеграфные объекты, производственные объекты);

9) объекты малого бизнеса и другие места приложения труда;

10) объекты коммунально-бытового назначения;

11) объекты религиозного назначения;

12) тротуары, переходы улиц, дорог и магистралей;

13) прилегающие к вышеперечисленным зданиям и сооружениям территории и площади.

94. Проектные решения объектов, доступных для маломобильных групп населения, должны обеспечивать:

1) досягаемость мест целевого посещения и беспрепятственность перемещения внутри зданий и сооружений;

2) безопасность путей движения (в том числе эвакуационных), а также мест проживания, обслуживания и приложения труда;

3) своевременное получение полноценной и качественной информации, позволяющей ориентироваться в пространстве, использовать оборудование (в том числе для самообслуживания), получать услуги, участвовать в трудовом и учебном процессе и прочие;

4) удобство и комфорт среды жизнедеятельности;

5) условия беспрепятственного и удобного передвижения маломобильных групп населения по участку к зданию или по территории предприятия, комплекса сооружений.

Глава 21. Особенности осуществления градостроительной деятельности

95. В соответствии со статьей 7 Федерального закона от 14 марта 2022 года № 58-ФЗ «О внесении изменений в отдельные законодательные акты Российской Федерации» в период, определенный указанным федеральным законом, при осуществлении градостроительной деятельности устанавливаются следующие особенности:

1) нормативными правовыми актами Правительства Российской Федерации, высших исполнительных органов государственной власти субъектов Российской Федерации наряду со случаями, предусмотренными законодательством о градостроительной деятельности, могут быть установлены случаи утверждения проектов правил, проектов внесения изменений в правила без проведения общественных обсуждений или публичных слушаний;

2) подготовка проектов изменений в генеральный план городского округа, изменений в правила землепользования и застройки может

осуществляться одновременно с разработкой документации по планировке территории. В этом случае проведение общественных обсуждений или публичных слушаний по всем таким проектам осуществляется одновременно;

3) в случае подготовки внесения изменений в настоящие Правила общественные обсуждения или публичные слушания по проектам внесения изменений в правила проводятся в границах населенного пункта, в отношении которого подготовлены такие изменения, а в случае подготовки изменений в настоящие Правила в отношении территории за границами населенных пунктов – в границах ближайшего населенного пункта с участием правообладателей земельных участков, имеющих общую границу с таким населенным пунктом, и (или) расположенных на них объектов капитального строительства, а также правообладателей помещений, являющихся частью указанных объектов капитального строительства.

Глава 22. Согласование архитектурно-градостроительного облика объекта капитального строительства

96. Архитектурно-градостроительный облик объекта капитального строительства подлежит согласованию с уполномоченным органом исполнительной власти Калининградской области при осуществлении строительства, реконструкции объекта капитального строительства в границах территорий, установленных на карте градостроительного зонирования настоящих Правил, за исключением случаев, предусмотренных пунктом 98 настоящих Правил.

97. Порядок согласования архитектурно-градостроительного облика объекта капитального строительства установлен постановлением Правительства Российской Федерации от 29 мая 2023 года № 857.

98. Согласование архитектурно-градостроительного облика объекта капитального строительства не требуется в отношении:

1) объектов капитального строительства, расположенных на земельных участках, действие градостроительного регламента на которые не распространяется;

2) объектов, для строительства или реконструкции которых не требуется получение разрешения на строительство;

3) объектов, расположенных на земельных участках, находящихся в пользовании учреждений, исполняющих наказание;

4) объектов обороны и безопасности, объектов Вооруженных Сил Российской Федерации, других войск, воинских формирований и органов, осуществляющих функции в области обороны страны и безопасности государства;

5) иных объектов, определенных постановлением Правительства Российской Федерации от 29 мая 2023 года № 857, нормативными правовыми актами органов государственной власти Калининградской области.

99. Срок выдачи согласования архитектурно-градостроительного облика объекта капитального строительства не может превышать десять

рабочих дней.

100. Основанием для отказа в согласовании архитектурно-градостроительного облика объекта капитального строительства является несоответствие архитектурных решений объекта капитального строительства, определяющих его архитектурно-градостроительный облик и содержащихся в проектной документации либо в задании застройщика или технического заказчика на проектирование объекта капитального строительства, требованиям к архитектурно-градостроительному облику объекта капитального строительства, указанным в градостроительном регламенте.

Часть II. ГРАДОСТРОИТЕЛЬНОЕ ЗОНИРОВАНИЕ

РАЗДЕЛ VIII. КАРТА ГРАДОСТРОИТЕЛЬНОГО ЗОНИРОВАНИЯ

Глава 23. Состав и содержание карты градостроительного зонирования

101. Картой градостроительного зонирования в составе настоящих Правил является графическое отображение границ территориальных зон, границ Светлогорского городского округа, границ населенных пунктов, входящих в состав Светлогорского городского округа, границ зон с особыми условиями использования территорий, границ территорий объектов культурного наследия, территории, в границах которых предусматривается осуществление комплексного развития территории, территорий, в границах которых предусматриваются требования к архитектурно-градостроительному облику объекта капитального строительства, состоящее из:

1) карты градостроительного зонирования (приложение № 1 к настоящим Правилам);

2) карты границ зон с особыми условиями использования территорий, границ территорий объектов культурного наследия (приложение № 2 к настоящим Правилам).

102. Масштаб карты градостроительного зонирования и карты границ зон с особыми условиями территорий, границ территорий объектов культурного наследия установлен 1:10000.

Глава 24. Порядок установления территориальных зон

103. Границы территориальных зон должны отвечать требованию принадлежности каждого земельного участка только к одной территориальной зоне.

104. Образование одного земельного участка из нескольких земельных участков, расположенных в разных территориальных зонах, не допускается.

105. Границы территориальных зон устанавливаются с учетом:

1) возможности сочетания в пределах одной территориальной зоны различных видов существующего и планируемого использования земельных участков;

2) функциональных зон и параметров их планируемого развития, определенных Генеральным планом;

3) определенных Градостроительным кодексом Российской Федерации территориальных зон;

4) сложившейся планировки территории и существующего землепользования;

5) планируемых изменений границ земель различных категорий;

6) предотвращения возможности причинения вреда объектам

капитального строительства, расположенным на смежных земельных участках.

106. Границы территориальных зон могут устанавливаться по:

1) линиям магистралей, улиц, проездов, разделяющим транспортные потоки противоположных направлений;

2) красным линиям;

3) границам земельных участков;

4) границам населенных пунктов в пределах Светлогорского городского округа;

5) естественным границам природных объектов;

6) иным границам.

107. Границы территориальных зон должны соответствовать следующим требованиям:

1) не допускать пересечений с границами земельных участков (за исключением земельных участков, пересечение границ которых с границами территориальной зоны допускается в соответствии с федеральным законом), населенного пункта, другой территориальной зоны, лесничества, за исключением случая, если границы территориальной зоны могут быть изменены путем приведения в соответствие с границами земельных участков по правилам частей 8 – 11 статьи 34 Федерального закона от 13 июля 2015 года № 218-ФЗ «О государственной регистрации недвижимости», а также в случае, если выявлена воспроизведенная в Едином государственном реестре недвижимости ошибка в определении местоположения границ такого населенного пункта, территориальной зоны, лесничества в документах, на основании которых сведения вносились в Единый государственный реестр недвижимости;

2) быть топологически корректными (не допускается наложение смежных зон).

108. Границы зон с особыми условиями использования территорий, границы территорий объектов культурного наследия, устанавливаемые в соответствии с законодательством Российской Федерации, границы территорий, применительно к которым предусматриваются требования к архитектурно-градостроительному облику объектов капитального строительства, могут не совпадать с границами территориальных зон.

Глава 25. Перечень территориальных зон, выделенных на карте градостроительного зонирования

109. С целью создания наиболее благоприятной среды проживания в Светлогорском городском округе настоящими Правилами предусмотрено градостроительное зонирование всей территории на определенное число территориальных зон. Для всех видов территориальных зон устанавливаются градостроительные регламенты.

110. Перечень территориальных зон, выделенных на карте градостроительного зонирования, приведен в таблице 1.

Перечень территориальных зон

Таблица 1

№ п/п	Индекс	Наименование территориальных зон
Жилые зоны		
1	Ж-2	Зона застройки среднеэтажными жилыми домами
2	Ж-3	Зона застройки малоэтажными жилыми домами
3	Ж-4	Зона застройки индивидуальными жилыми домами
Общественно-деловые зоны		
4	О-1	Зона размещения объектов делового, общественного и коммерческого назначения
5	О-2	Зона размещения объектов социального назначения
6	О-3	Зона размещения объектов физической культуры и спорта (спортивных сооружений)
7	О-4	Зона исторической застройки
8	О-5	Общественно-деловая и коммерческо-торговая зона
Общественно-жилая зона		
9	ОЖ	Зона общественно-жилого назначения
Зоны рекреационного назначения		
10	Р-1	Зона зеленых насаждений общего пользования (парков, скверов, садов, бульваров, городских лесов)
11	Р-2	Зона детско-молодежных центров (лагерей)
12	Р-3	Зона пляжа
13	Р-4	Зона рекреационного назначения (без объектов капитального строительства)
Курортная зона		
14	КЗ	Курортная зона
Производственная и коммунально-складская зоны		
15	П-3	Зона размещения производственных объектов IV, V классов опасности
16	П-4	Коммунально-складская зона
Зона инженерной инфраструктуры		
17	И	Зона инженерной инфраструктуры
Зоны транспортной инфраструктуры		
18	Т-1	Зона размещения объектов железнодорожного транспорта
19	Т-2	Зона размещения объектов автомобильного транспорта
20	Т-3	Зона размещения объектов транспорта и инженерной инфраструктуры
Зоны специального назначения		
21	Сп-1	Зона специального назначения, связанная с захоронениями
22	Сп-2	Зона специального назначения, связанная с размещением государственных объектов
Зоны сельскохозяйственного использования		
23	Сх-3	Зона сельскохозяйственного использования из земель населенных пунктов
24	Сх-4	Зона садоводческих или огороднических некоммерческих товариществ

РАЗДЕЛ IX. ГРАДОСТРОИТЕЛЬНЫЕ ОГРАНИЧЕНИЯ (ЗОНЫ С ОСОБЫМИ УСЛОВИЯМИ ИСПОЛЬЗОВАНИЯ ТЕРРИТОРИЙ)

Глава 26. Перечень зон с особыми условиями использования территорий, выделенных на карте границ зон с особыми условиями использования территорий, границ территорий объектов культурного наследия

111. На карте границ зон с особыми условиями использования территорий, границ территорий объектов культурного наследия выделены зоны с особыми условиями использования территорий, перечень которых приведен в таблице 2.

Перечень зон с особыми условиями использования территорий

Таблица 2

№ п/п	Вид зоны	Основание
1	2	3
1	Санитарно-защитная зона	Федеральный закон от 30 марта 1999 года № 52-ФЗ «О санитарно-эпидемиологическом благополучии населения»; постановление Правительства Российской Федерации от 03 марта 2018 года № 222 «Об утверждении Правил установления санитарно-защитных зон и использования земельных участков, расположенных в границах санитарно-защитных зон»; СанПиН 2.2.1/2.1.1.1200-03 «Санитарно-защитные зоны и санитарная классификация предприятий, сооружений и иных объектов» (введены в действие постановлением Главного государственного санитарного врача Российской Федерации от 25 сентября 2007 года № 74) (далее – СанПиН 2.2.1/2.1.1.1200-03); СанПиН 2.1.3684-21 «Санитарно-эпидемиологические требования к содержанию территорий городских и сельских поселений, к водным объектам, питьевой воде и питьевому водоснабжению населения, атмосферному воздуху, почвам, жилым помещениям, эксплуатации производственных, общественных помещений, организации и проведению санитарно-противоэпидемических (профилактических) мероприятий» (введены в действие постановлением Главного государственного санитарного врача Российской Федерации от 28 января 2021 года № 3) (далее – СанПиН 2.1.3684-21); СП 42.13330.2016. «Градостроительство. Планировка и застройка городских и сельских поселений. Актуализированная редакция СНиП 2.07.01-89*» (утвержден приказом Министерства строительства и жилищно-коммунального хозяйства Российской Федерации от 30 декабря 2016 года № 1034/пр)
2	Охранная зона трубопроводов (газопроводов, нефтепроводов и нефтепродуктопроводов, аммиакопроводов)	Федеральный закон от 31 марта 1999 года № 69-ФЗ «О газоснабжении в Российской Федерации», статья 28; постановление Правительства Российской Федерации от 20 ноября 2000 года № 878 «Об утверждении Правил охраны газораспределительных сетей»
3	Зона минимальных расстояний до магистральных или промышленных трубопроводов (газопроводов, нефтепроводов и нефтепродуктопроводов, аммиакопроводов)	Федеральный закон от 31 марта 1999 года № 69-ФЗ «О газоснабжении в Российской Федерации» статья 28; правила охраны магистральных газопроводов, утвержденные постановлением Правительства Российской Федерации от 08 сентября 2017 года № 1083; СП 36.13330.2012 «Свод правил. Магистральные трубопроводы. Актуализированная редакция СНиП 2.05.06-85*»
4	Охранная зона объектов электроэнергетики (объектов электросетевого хозяйства и объектов по производству электрической энергии)	Постановление Правительства Российской Федерации от 24 февраля 2009 года № 160 «О порядке установления охранных зон объектов электросетевого хозяйства и особых условий использования земельных участков, расположенных в границах таких зон»; постановление Правительства Российской Федерации от 18 ноября 2013 года № 1033 «О порядке установления охранных зон объектов по производству электрической энергии и особых условий использования земельных участков, расположенных в границах таких зон»
5	Зона санитарной охраны источников питьевого и хозяйственно-бытового водоснабжения, а также устанавливаемые в случаях, предусмотренных Водным кодексом Российской Федерации, в отношении подземных	Водный кодекс Российской Федерации, статья 43; Федеральный закон от 30 марта 1999 года № 52-ФЗ «О санитарно-эпидемиологическом благополучии населения»; СанПиН 2.1.4.1110-02 «Зоны санитарной охраны источников водоснабжения и водопроводов питьевого назначения» (введены в действие постановлением Главного государственного санитарного врача Российской Федерации от 14 марта 2002 года № 10);

1	2	3
	водных объектов зоны специальной охраны (1, 2, 3 пояс)	СанПиН 2.1.3684-21; СанПиН 2.2.1/2.1.1.1200-03; СП 2.1.5.1059-01 «Гигиенические требования к охране подземных вод от загрязнения» (введен в действие постановлением Главного государственного санитарного врача Российской Федерации от 25 июля 2001 года № 19); СП 31.13330.2021 Водоснабжение. Наружные сети и сооружения. СНиП 2.04.02-84* (утвержден и введен в действие приказом Министерства строительства и жилищно-коммунального хозяйства Российской Федерации от 27 декабря 2021 года № 1016/пр)
6	Охранная зона линий и сооружений связи	Федеральный закон от 07 июля 2003 года № 126-ФЗ «О связи»; постановление Правительства Российской Федерации от 09 июня 1995 года № 578 «Об утверждении Правил охраны линий и сооружений связи Российской Федерации»
7	Водоохранная зона	Водный кодекс Российской Федерации, статья 65; постановление Правительства Российской Федерации от 10 января 2009 года № 17 «Об утверждении Правил установления границ водоохранных зон и границ прибрежных защитных полос водных объектов»
8	Прибрежная защитная полоса	
9	Зоны охраны объектов культурного наследия (охранная зона объекта культурного наследия, зона регулирования застройки и хозяйственной деятельности, зона охраняемого природного ландшафта)	Федеральный закон от 25 июня 2002 года № 73-ФЗ «Об объектах культурного наследия (памятниках истории и культуры) народов Российской Федерации»; постановление Правительства Российской Федерации от 12 сентября 2015 года № 972 «Об утверждении Положения о зонах охраны объектов культурного наследия (памятников истории и культуры) народов Российской Федерации и о признании утратившими силу отдельных положений нормативных правовых актов Правительства Российской Федерации»; постановление Правительства Калининградской области от 06 июня 2013 года № 386 «Об утверждении границ территорий и зон охраны объектов культурного наследия регионального значения, находящихся на территории Калининградской области, режимов использования земель и градостроительных регламентов в границах данных зон»
10	Защитная зона объекта культурного наследия	Федеральный закон от 25 июня 2002 года № 73-ФЗ «Об объектах культурного наследия (памятниках истории и культуры) народов Российской Федерации»
11	Охранная зона пунктов государственной геодезической сети, государственной нивелирной сети и государственной гравиметрической сети	Постановление Правительства Российской Федерации от 21 августа 2019 года № 1080 «Об охранных зонах пунктов государственной геодезической сети, государственной нивелирной сети и государственной гравиметрической сети»
12	Охранная зона особо охраняемой природной территории (государственного природного заповедника, национального парка, природного парка, памятника природы)	Федеральный закон от 14 марта 1995 года № 33-ФЗ «Об особо охраняемых природных территориях»; Постановление Правительства РФ от 19 февраля 2015 года № 138 «Об утверждении Правил создания охранных зон отдельных категорий особо охраняемых природных территорий, установления их границ, определения режима охраны и использования земельных участков и водных объектов в границах таких зон»
13	Приаэродромная территория (граница четвертой подзоны)	Воздушный кодекс Российской Федерации, статья 47
14	Зона охраняемого военного объекта, охранная зона военного объекта, запретные и специальные зоны, устанавливаемые в связи с размещением указанных объектов	Постановление Правительства Российской Федерации от 05 мая 2014 года № 405 «Об установлении запретных и иных зон с особыми условиями использования земель для обеспечения функционирования военных объектов Вооруженных Сил Российской Федерации, других войск, воинских формирований и органов, выполняющих задачи в области обороны страны»
15	Округ санитарной (горно-	Федеральный закон от 23 февраля 1995 года № 26-ФЗ

1	2	3
	санитарной) охраны лечебно-оздоровительных местностей, курортов и природных лечебных ресурсов (1, 2 зона)	«О природных лечебных ресурсах, лечебно-оздоровительных местностях и курортах»; Постановление Правительства Российской Федерации от 7 декабря 1996 года № 1425 «Об утверждении Положения об округах санитарной и горно-санитарной охраны лечебно-оздоровительных местностей и курортов федерального значения»; Постановление Правительства Российской Федерации от 22 февраля 2018 года № 188 «Об установлении границ и режимов округов горно-санитарной охраны курортов федерального значения Светлогорск-Отрадное и Зеленоградск, внесении изменений в отдельные постановления Совета Министров РСФСР и признании утратившими силу отдельных постановлений Правительства Российской Федерации»

112. На территории Светлогорского городского округа могут быть установлены и действовать иные зоны с особыми условиями использования территорий, не отображаемые в масштабе карты, а также зоны и территории с ограничениями использования, не являющиеся зонами с особыми условиями использования территорий.

Глава 27. Осуществление землепользования и застройки в зонах с особыми условиями использования территорий

113. Зоны с особыми условиями использования территорий устанавливаются в целях:

1) защиты жизни и здоровья граждан;

2) безопасной эксплуатации объектов транспорта, связи, энергетики, объектов обороны страны и безопасности государства;

3) обеспечение сохранности объектов культурного наследия, геодезических пунктов государственной геодезической сети, нивелирных пунктов государственной нивелирной сети и гравиметрических пунктов государственной гравиметрической сети;

4) охраны окружающей среды, в том числе защиты и сохранения природных лечебных ресурсов, предотвращения загрязнения, засорения, заиления водных объектов и истощения их вод, сохранения среды обитания водных биологических ресурсов и других объектов животного и растительного мира;

5) обеспечения обороны страны и безопасности государства.

114. Границы зон с особыми условиями использования территорий могут быть изменены в результате хозяйственной или иной деятельности на территории Светлогорского городского округа при подготовке документации по планировке территории по основаниям, предусмотренным санитарными правилами и нормами, либо по иным основаниям, предусмотренным законодательством Российской Федерации.

115. Землепользование и застройка в зонах с особыми условиями использования территорий осуществляется:

1) с соблюдением запретов и ограничений, установленных федеральным и региональным законодательством, нормами и правилами для зон с особыми

условиями использования территорий;

2) с соблюдением требований градостроительных регламентов, утверждаемых в отношении видов деятельности, не являющихся запрещенными или ограниченными, применительно к конкретным зонам с особыми условиями использования территорий;

3) с учетом историко-культурных, этнических, социальных, природно-климатических, экономических и иных региональных и местных традиций, условий и приоритетов развития территорий в границах зон с особыми условиями использования территорий.

116. Требования к осуществлению землепользования и застройки в зонах с особыми условиями использования территорий устанавливаются нормативно-правовыми актами, указанными в таблице 2 настоящих Правил.

Часть III. ГРАДОСТРОИТЕЛЬНЫЕ РЕГЛАМЕНТЫ

РАЗДЕЛ X. ГРАДОСТРОИТЕЛЬНЫЕ РЕГЛАМЕНТЫ И ПОРЯДОК ИХ ПРИМЕНЕНИЯ

Глава 28. Общие положения

117. Градостроительным регламентом определяется правовой режим земельных участков, равно как и всего, что находится над и под поверхностью земельных участков и используется в процессе их застройки и последующей эксплуатации объектов капитального строительства.

118. Разрешенным для земельных участков, объектов капитального строительства является такое использование, которое осуществляется в соответствии с указанными в градостроительном регламенте:

1) видами разрешенного использования земельных участков и объектов капитального строительства;

2) предельными (минимальными и (или) максимальными) размерами земельных участков и предельными параметрами разрешенного строительства, реконструкции объектов капитального строительства.

119. Виды разрешенного использования земельных участков устанавливаются в соответствии с классификатором видов разрешенного использования земельных участков, утвержденным приказом Федеральной службы государственной регистрации, кадастра и картографии от 10 ноября 2020 года № П/0412 «Об утверждении классификатора видов разрешенного использования земельных участков».

120. Содержание видов разрешенного использования земельных участков и объектов капитального строительства, установленных градостроительным регламентом настоящих Правил для всех территориальных зон, допускает без отдельного указания размещение и эксплуатацию линейного объекта (кроме железных дорог общего пользования и автомобильных дорог общего пользования федерального и регионального значения), размещение защитных сооружений (насаждений), объектов мелиорации, антенно-мачтовых сооружений, информационных и геодезических знаков, элементов благоустройства, если федеральным законом не установлено иное.

121. При использовании и застройке земельных участков положения требований градостроительных регламентов, содержащиеся в настоящих Правилах, обязательны для соблюдения наряду с положениями федеральных законов, технических регламентов, иных нормативных правовых актов, изданных в соответствии с законодательством Российской Федерации.

122. Действие градостроительного регламента в части минимального отступа зданий от границ земельных участков, граничащих с улично-дорожной сетью (красные линии улиц), который составляет 5 метров, и минимального отступа от границ земельных участков, граничащих с проездами (красные линии проездов), который составляет 3 метра, не распространяется на случаи реконструкции (надстройки, пристройки

с обязательным соблюдением градостроительных, технических регламентов; устройство мансардного этажа за счет освоения чердачного пространства; новых этажей в существующем объеме здания) существующих объектов капитального строительства (за исключением объектов, расположенных на территориях садоводческих товариществ), построенных и введенных в эксплуатацию до введения в действие настоящих Правил.

123. Минимальный отступ от таких объектов принимается равным фактическому расстоянию от объектов до границ земельных участков, граничащих с улично-дорожной сетью (красные линии улиц, проездов), которое не подлежит уменьшению в процессе реконструкции.

124. Допускается размещение за пределами минимального отступа зданий, строений, сооружений от красной линии улицы (границ земельного участка, граничащего с улично-дорожной сетью), от красной линии проезда (границ земельного участка, граничащего с проездом), но в границах земельного участка:

1) отдельных частей зданий (эркеров, балконов, консолей, карнизов и т.п.) в случае, если они располагаются не ниже 2,5 метра от отметки земли, выступают за указанную линию отступа не более чем на 3 метра и при этом не выступают за красную линию улицы, проезда;

2) конструкций пандусов для въезда в гаражи, расположенные в здании, и при этом не выступающих за красную линию улицы, проезда;

3) приямков окон цокольных и подвальных этажей, лестниц, ведущих в цокольные и подвальные этажи, если они выступают за указанную линию отступа не более чем на 1,3 метра и при этом не выступают за красную линию улицы, проезда;

4) крылец зданий, навесов над крыльцами, включая опоры таких навесов, выполненные из легких, ажурных конструкций, и при этом не выступающих за красную линию улицы, проезда;

5) легких навесов, предназначенных для защиты от осадков пространства между входом (въездом) на участок и входом в здание (въездом в гараж, местом стоянки автомобиля), и при этом не выступающих за красную линию улицы, проезда;

6) террас перед зданиями при условии размещения их не выше 0,6 метра над землей, и при этом не выступающих за красную линию улицы, проезда;

7) подземных сооружений.

125. В случаях, предусмотренных пунктом 124 настоящих Правил, разрешение на отклонение от предельных параметров разрешенного строительства, реконструкции объектов капитального строительства не требуется.

126. Предельные (минимальные и (или) максимальные) размеры земельных участков, в том числе для размещения существующих объектов капитального строительства, устанавливаются в соответствии с утвержденным проектом межевания территории при условии, что разница между размером образуемого проектом межевания территории земельного участка и предельным максимальным размером земельного участка, установленного

градостроительным регламентом, не превышает предельный минимальный размер земельного участка, установленный градостроительным регламентом для соответствующей территориальной зоны. Размер земельного участка, образуемого в отсутствие проекта межевания территории, принимается в соответствии с градостроительным регламентом, за исключением случаев, предусмотренных пунктами 127, 128 настоящих Правил.

127. Предельные (минимальные и (или) максимальные) размеры земельных участков, предоставленных для размещения существующих объектов коммунального обслуживания жилищной сферы на застроенных территориях, в том числе для размещения отдельно стоящих отопительных котельных, планируемых для реконструкции, в части площади земельного участка устанавливаются равными площади земельного участка, определенной заданием на проектирование в соответствии с требованиями технических регламентов, санитарно-эпидемиологическими требованиями.

128. Предельные (минимальные и (или) максимальные) размеры земельных участков, предоставленных для размещения гаражных комплексов гаражным обществам, кооперативам, иным объединениям владельцев гаражных боксов, в части площади земельного участка устанавливаются равными площади земельного участка, сведения о которой внесены в Единый государственный реестр недвижимости на дату утверждения настоящих Правил.

129. Расстояния между объектами капитального строительства определяются исходя из требований противопожарной безопасности, инсоляции и санитарной защиты в соответствии с действующими нормами и правилами.

130. Для всех территориальных зон максимальный процент застройки подземной части в границах земельного участка не подлежит установлению.

131. Благоустройство для объекта капитального строительства необходимо предусматривать в границах земельного участка. В состав обязательного благоустройства многоквартирного дома входят площадки отдыха, игровые, спортивные, хозяйственные площадки, машино-места (в том числе встроенные), зеленые насаждения.

132. Расчет размеров придомовых площадок производится исходя из площади квартир многоквартирного дома. На каждую тысячу квадратных метров суммарной площади всех квартир, расположенных в многоквартирном доме, необходимо предусматривать:

1) площадок отдыха – 3 квадратных метра;

2) игровых площадок (площадок отдыха детей) – 14 квадратных метров;

3) спортивных площадок – 32 квадратных метра;

4) хозяйственных площадок – 3 квадратных метра.

133. Обеспеченность машино-местами предусматривается из расчета 30 машино-мест на 100 квартир.

134. Для объектов общественно-делового назначения обеспеченность машино-местами предусматривается согласно таблице 3.

Обеспеченность машино-местами

Таблица 3

№ п/п	Наименование объектов	Минимальное количество машино-мест
1	Учреждения управления, кредитно-финансовые и юридические учреждения федерального, регионального значения	На 100 работающих – 34
2	Учреждения управления, кредитно-финансовые и юридические учреждения местного значения	На 100 работающих – 12
3	Офисные, административные здания, научные и проектные организации	На 100 работающих – 25
4	Промышленные предприятия	На 100 работающих в двух смежных сменах – 17
5	Объекты общего (дошкольного, начального, основного, среднего) образования	По заданию на проектирование
6	Объекты среднего и высшего профессионального образования	На 100 работающих – 25
7	Больницы, диспансеры, перинатальные центры и другие стационары регионального, межрайонного уровня	На 100 работающих – 10; на 100 коек – 10
8	Больницы, диспансеры, родильные дома и другие стационары городского, районного, участкового уровня	На 100 работающих – 7; на 100 коек – 5
9	Поликлиники, амбулатории	На 100 работающих – 7; на 100 посещений – 3
10	Предприятия бытового обслуживания	На 100 единовременных посетителей и персонала – 17
11	Спортивные здания и сооружения с трибунами вместимостью более 500 зрителей	На 100 мест – 8
12	Плавательные бассейны, аквапарки	На 100 мест – 8
13	Театры, цирки, кинотеатры, концертные залы, музеи, выставки	На 100 мест или единовременных посетителей – 25
14	Парки культуры и отдыха	На 100 единовременных посетителей – 12
15	Ботанические сады, зоопарки	На 100 единовременных посетителей – 5
16	Объекты торговли с площадью торговых залов более 200 кв. м	На 100 кв. м торговой площади – 10
17	Объекты торговли с площадью торговых залов менее 200 кв. м	По заданию на проектирование, но не менее 2
18	Рынки	На 50 торговых мест – 42
19	Объекты общественного питания	На 100 мест – 25
20	Гостиницы высшего разряда	На 100 мест – 25
21	Прочие гостиницы	На 100 мест – 13
22	Вокзалы всех видов транспорта	На 100 пассажиров в час пик – 25
23	Культовые здания и сооружения	На 100 мест – 6
24	Пляжи и парки в зонах отдыха	На 100 единовременных посетителей – 34
25	Городские леса	На 100 единовременных посетителей – 17
26	Базы кратковременного отдыха (спортивные, лыжные, охотничьи, рыболовные и др.)	На 100 единовременных посетителей – 25
27	Береговые базы маломерного флота	На 100 единовременных посетителей – 25
28	Дома отдыха и санатории, санатории-профилактории, базы отдыха предприятий и туристские базы	На 100 отдыхающих человек и обслуживающего персонала – 8
29	Туристские и курортные гостиницы	На 100 отдыхающих человек и обслуживающего персонала – 12
30	Мотели и кемпинги	По заданию на проектирование
31	Объекты общественного питания, торговли и бытового обслуживания в зонах отдыха	На 100 мест или единовременных посетителей и персонала – 17
32	Садоводческие, огороднические объединения граждан	На 100 участков – 17

135. На земельных участках с видами разрешенного использования

земельных участков и объектов капитального строительства «для индивидуального жилищного строительства» (код 2.1), «блокированная жилая застройка» (код 2.3), «ведение садоводства» (код 13.2), «для ведения личного подсобного хозяйства (приусадебный земельный участок)» (код 2.2) не допускается размещение хозяйственных построек со стороны улиц.

136. Действие градостроительного регламента, в том числе в части предельного количества надземных этажей и предельной высоты зданий, строений и сооружений, не распространяется на случаи строительства (реконструкции) объектов капитального строительства, на строительство (реконструкцию) которых получено разрешение на строительство (реконструкцию) до введения в действие настоящих Правил.

137. В случае если один земельный участок имеет несколько видов разрешенного использования, сведения о которых внесены в Единый государственный реестр недвижимости, и для них в соответствии с градостроительным регламентом могут быть рассчитаны несколько различных максимальных значений одного и того же предельного параметра, соответствующим градостроительному регламенту считается минимальное из них.

138. В случае если один земельный участок имеет несколько видов разрешенного использования, сведения о которых внесены в Единый государственный реестр недвижимости, и для них в соответствии с градостроительным регламентом могут быть рассчитаны несколько различных минимальных значений одного и того же предельного параметра, соответствующим градостроительному регламенту считается максимальное из них. Данное положение не относится к минимальным отступам до зданий, строений, сооружений.

139. В зонах охраны объектов культурного наследия (охранная зона объекта культурного наследия, зона регулирования застройки и хозяйственной деятельности, зона охраняемого природного ландшафта), в пределах которых устанавливается особый режим использования земель, допускается реконструкция существующих объектов капитального строительства, осуществляемая без изменения их параметров.

Глава 29. Осуществление землепользования и застройки территорий, в границах которых предусматриваются требования к архитектурно-градостроительному облику объекта капитального строительства

140. В соответствии со статьей 40^1 Градостроительного кодекса Российской Федерации, постановлением Правительства Российской Федерации от 29 мая 2023 года № 857 архитектурно-градостроительный облик объекта капитального строительства подлежит согласованию в границах территорий, установленных на карте градостроительного зонирования настоящих Правил.

141. В соответствии с частью 6 статьи 30 Градостроительного кодекса Российской Федерации настоящими Правилами установлены

требования к архитектурно-градостроительному облику объектов капитального строительства.

142. При установлении требований к архитектурно-градостроительному облику объектов капитального строительства в границах территорий, предусмотренных на карте градостроительного зонирования настоящих Правил, совпадающих с границами зон охраны объекта культурного наследия, подлежит учету режим использования земель и земельных участков, установленный в границах указанных зон охраны.

143. Требования к архитектурно-градостроительному облику объекта капитального строительства устанавливаются для территорий, отображенных на карте градостроительного зонирования в границах территориальных зон:

1) Ж-2 Зона застройки среднеэтажными жилыми домами;

2) Ж-3 Зона застройки малоэтажными жилыми домами;

3) О-1 Зона размещения объектов делового, общественного и коммерческого назначения;

4) О-2 Зона размещения объектов социального назначения;

5) О-3 Зона размещения объектов физической культуры и спорта (спортивных сооружений);

6) О-5 Общественно-деловая и коммерческо-торговая зона;

7) ОЖ Зона общественно-жилого назначения;

8) Р-2 Зона объектов отдыха и туризма;

9) КЗ Курортная зона;

10) П-4 Коммунально-складская зона;

11) Т-3 Зона размещения объектов транспорта и инженерной инфраструктуры.

144. Для территорий, в границах которых предусмотрено согласование архитектурно-градостроительного облика объекта капитального строительства, установлены следующие требования к объемно-пространственным и архитектурно-стилистическим характеристикам.

Распределение видов разрешенного использования земельных участков и объектов капитального строительства по группам

Таблица 4

Жилые	Социальные	Общественные	Обслуживающие
1	2	3	4
2.1.1. Малоэтажная многоквартирная жилая застройка; 2.3. Блокированная жилая застройка; 2.5. Среднеэтажная жилая застройка	3.2.1. Дома социального обслуживания; 3.4.1. Амбулаторно-поликлиническое обслуживание; 3.4.2. Стационарное медицинское обслуживание; 3.5.1. Дошкольное, начальное и среднее общее образование	3.6.1. Объекты культурно-досуговой деятельности; 3.8.1. Государственное управление; 3.9.2. Проведение научных исследований; 3.10.1. Амбулаторное ветеринарное обслуживание; 3.2.4. Общежития; 4.1. Деловое управление; 4.2. Объекты торговли (торговые центры, торгово-развлекательные центры (комплексы); 4.4. Магазины;	3.1.2. Административные здания организаций, обеспечивающих предоставление коммунальных услуг; 3.2.2. Оказание социальной помощи населению; 3.2.3. Оказание услуг связи; 3.3. Бытовое обслуживание; 4.9.1.3. Автомобиль-

1	2	3	4
		4.5. Банковская и страховая деятельность; 4.6. Общественное питание; 4.7. Гостиничное обслуживание; 4.8.1. Развлекательные мероприятия; 4.10. Выставочно-ярмарочная деятельность; 5.1.2. Обеспечение занятий спортом в помещениях; 5.2.1. Туристическое обслуживание; 9.2.1. Санаторная деятельность	ные мойки; 4.9.1.4. Ремонт автомобилей; 6.9. Склад

Требования к объемно-пространственным и архитектурно-стилистическим характеристикам объекта капитального строительства

Таблица 5

№ п/п	Вид разрешенного использования земельных участков и объектов капитального строительства	Наименование параметра		
		Максимальный отступ объектов капитального строительства от красных линий, формирующих уличный фронт, м	Минимальный процент остекления фасада первого этажа объекта капитального строительства, %*	Максимальный выступ консольных элементов за контур наружных стен объектов капитального строительства, м**
1	2	3	4	5
1	2.1.1. Малоэтажная многоквартирная жилая застройка	7,0	30	2,0
2	2.3. Блокированная жилая застройка	-	-	1,5
3	2.5. Среднеэтажная жилая застройка	7,0	30	3,0
4	3.1.2. Административные здания организаций, обеспечивающих предоставление коммунальных услуг	6,0	40	1,0
5	3.2.1. Дома социального обслуживания	6,0	-	1,5
6	3.2.2. Оказание социальной помощи населению	6,0	-	1,5
7	3.3. Бытовое обслуживание	6,0	-	1,0
8	3.2.3. Оказание услуг связи	6,0	-	1,0
9	3.4.1. Амбулаторно-поликлиническое обслуживание	-	-	1,0
10	3.4.2. Стационарное медицинское обслуживание	-	-	1,0
11	3.5.1. Дошкольное, начальное и среднее общее образование	-	-	1,0
12	3.6.1. Объекты культурно-досуговой деятельности	6,0	-	3,0
13	3.8.1. Государственное управление	6,0	40	3,0
14	3.9.2. Проведение научных исследований	6,0	-	1,0
15	3.10.1. Амбулаторное ветеринарное обслуживание	-	40	1,0
16	4.1. Деловое управление	6,0	40	3,0
17	4.2. Объекты торговли (торговые центры, торгово-развлекательные центры (комплексы)	6,0	40	3,0
18	4.8.1. Развлекательные мероприятия	6,0	40	3,0
19	4.4. Магазины	6,0	40	3,0
20	4.6. Общественное питание	6,0	40	3,0
21	4.5. Банковская и страховая деятельность	6,0	40	1,0
22	4.7. Гостиничное обслуживание	6,0	40	3,0
23	3.2.4. Общежития	7,0	40	3,0
24	4.9.1.4. Ремонт автомобилей	8,0	-	1,0
25	4.9.1.3. Автомобильные мойки	8,0	-	1,0

1	2	3	4	5
26	6.9. Склад	8,0	-	1,0
27	4.10. Выставочно-ярмарочная деятельность	6,0	40	2,0
28	5.1.2. Обеспечение занятий спортом в помещениях	8,0	40	3,0
29	5.2.1. Туристическое обслуживание	6,0	40	2,0
30	9.2.1. Санаторная деятельность	6,0	40	1,5

*Под процентом остеклении первого этажа принимается доля светопрозрачных конструкций от общей площади фасада первого этажа. Параметр устанавливается для фасадов со стороны границ земельного участка, граничащих с улично-дорожной сетью, примыкающих к территориям общего пользования (в том числе площади, улицы, проезды, набережные, береговые полосы водных объектов общего пользования, скверы, бульвары).

** Под консольными элементами фасада принимаются любые выступающие части фасада (балконы, эркеры, консольные выносы и др.). Параметр применяется с учетом требований, предусмотренных пунктами 124, 125 настоящих Правил.

Требования к внешнему облику фасадов объектов, относящихся к группе «Жилые»

Таблица 6

№ п/п	Параметр	Конструктивный элемент	Требования
1	2	3	4
1	Требования к цветовым решениям объектов капитального строительства (при проектировании и определении цветовых решений необходимо использовать колористический классификатор международного образца RAL (далее – RAL)	1.1 Стены	1.1.1 В цветовом решении облицовочных материалов объекта (в т.ч. каждой блок-секции) (за исключением площади остекления) разрешается использовать 1 оттенок в качестве основного цвета и не более двух – в качестве дополнительных цветов. Основной оттенок должен быть использован на большей части площади фасада, дополнительные – суммарно на меньшей части. 1.1.2 Цветовое решение должно осуществляться в соответствии с цветовой палитрой RAL: – основные оттенки – см. пример возможных вариантов на рис. №1; – дополнительные оттенки – см. пример возможных вариантов на рис. №1. 1.1.3 При подборе материалов неоднородной текстуры (натуральных - кирпич, гранит и т. д. и имитирующих натуральные – композитные плиты и т.д.) допускается отклонение от перечня разрешенных RAL. В составе натуральных материалов должны отсутствовать дополнительные цветные пигменты. Колер материалов, имитирующих натуральные, должен совпадать с натуральным цветом этих материалов. 1.1.4 При создании архитектурных решений необходимо выполнять стыковку наружных стеновых панелей в тон их отделки. Цветовое решение нащельников на стыках поверхностей должно осуществляться в соответствии с колером отделки этих поверхностей
		1.2 Окна	1.2.1 Цветовое решение должно осуществляться в соответствии с разрешенными к использованию RAL: см. рис. 1. 1.2.2 Все элементы окон (за исключением стекла) должны выполняться в едином цветовом решении. Допускается применение разных цветов для разных по назначению групп проемов (окна жилых помещений, витрины коммерческих предприятий) либо окон, расположенных в выступающей части здания (в т.ч. эркер)
		1.3 Цоколь	1.3.1 Предусмотреть цветовое решение, соответствующее одному из колеров элементов здания (стен, перекрытий, элементов окон, ограждений). 1.3.2 Цветовое решение должно осуществляться в соответствии с разрешенными к использованию RAL: см. рис. 1. 1.3.3 При подборе материалов неоднородной текстуры (натуральных – кирпич, гранит и т. д. и имитирующих натуральные –

1	2	3	4
			композитные плиты и т.д.) допускается отклонение от перечня разрешенных RAL. В составе натуральных материалов должны отсутствовать дополнительные цветные пигменты. Колер материалов, имитирующих натуральные, должен совпадать с натуральным цветом этих материалов. 1.3.4 При создании архитектурных решений необходимо выполнять стыковку наружных стеновых панелей в тон их отделки. Цветовое решение нащельников на стыках поверхностей должно осуществляться в соответствии с колером отделки этих поверхностей
		1.4 Кровля	1.4.1 Цветовое решение должно осуществляться в соответствии с разрешенными к использованию RAL: см. рис. 1. 1.4.2 Все элементы кровли, за исключением функциональных элементов эксплуатируемой кровли (озеленение, детские площадки, террасы и др.), должны выполняться в едином цветовом решении
		1.5 Элементы входных групп	1.5.1 Цветовое решение должно осуществляться в соответствии с разрешенными к использованию RAL: см. рис. 1. 1.5.2 В цветовом решении входных групп допускается использовать акцентный оттенок. Акцентный оттенок вводится для визуального выделения отдельных элементов входной группы. Допускается использовать один из следующих акцентных оттенков RAL: см. рис. 1. При этом акцентный оттенок должен составлять не более 5 % от площади рассматриваемого фасада. 1.5.3 При подборе материалов неоднородной текстуры (натуральных – кирпич, гранит и т. д. и имитирующих натуральные – композитные плиты и т.д.) допускается отклонение от перечня разрешенных RAL. В составе натуральных материалов должны отсутствовать дополнительные цветные пигменты. Колер материалов, имитирующих натуральные, должен совпадать с натуральным цветом этих материалов
2	Требования к отделочным и (или) строительным материалам, определяющие архитектурный облик объектов капитального строительства	2.1 Стены	2.1.1 При применении системы навесного фасада не допускается применение материала с креплением на видимых кляммерах (открытых системах крепления). 2.1.2 Материалы с глянцевой поверхностью (за исключением стекла) должны применяться на меньшей части площади фасада. 2.1.3 Не допускается окраска поверхностей, облицованных натуральным камнем. 2.1.4 Не допускается использовать: пленку (в том числе самоклеящуюся), профилированный лист, асбесто-цементный лист, пластиковый (виниловый) сайдинг, поликарбонат, ПВХ-панели (за исключением HPL-панелей с имитацией дерева, металла и бетона), крупные фракции штукатурки «фактурная шуба» и «короед», стекломагнезитовые листы
		2.2 Окна	2.2.1 Не допускается облицовка откосов керамической плиткой, а также применение на откосах системы навесного фасада (за исключением системы с использованием панелей, имитирующих натуральные материалы). 2.2.2 Все элементы окон (за исключением стекла) должны выполняться в едином материале. Допускается применение разных материалов для разных по назначению групп проемов (окна жилых помещений, витрины коммерческих предприятий) либо окон, расположенных в выступающей части здания (в т.ч. эркер)
		2.3 Цоколь	2.3.1 При применении системы навесного фасада не допускается применение материала с креплением на видимых кляммерах (открытых системах крепления). 2.3.2 Не допускается окраска поверхностей, облицованных натуральным камнем. 2.3.3 Для навесов и козырьков к приямкам не допускается использовать: профилированный лист, металлический и пластиковый (виниловый) сайдинг, поликарбонат (за исключением монолитного). 2.3.4 Не допускается устройство радиальных козырьков и навесов к приямкам. 2.3.5 Не допускается использовать: пленку (в том числе самоклеящуюся), профилированный лист, асбесто-цементный лист, металлический и пластиковый (виниловый) сайдинг, поликарбонат, ПВХ-панели (за исключением HPL-панелей с имитацией дерева, металла и бетона), крупные фракции штукатурки «фактурная шуба» и «короед», стекломагнезитовые листы
		2.4 Кровля	2.4.1 Не допускается использовать: асбестоцементный лист, пластиковый (виниловый) сайдинг, поликарбонат, ПВХ-панели,

1	2	3	4
			ондулин, шифер, фанеру, вагонку.
		2.5 Элементы входных групп	2.5.1 Для навесов и козырьков не допускается использовать: асбестоцементный лист, пластиковый (виниловый) сайдинг, поликарбонат, ондулин, шифер, сланцевую кровлю, фанеру, вагонку, ПВХ-панели (за исключением HPL-панелей с имитацией дерева, металла и бетона), крупные фракции штукатурки «фактурная шуба» и «короед», стекломагнезитовые листы. 2.5.2 Не допускается устройство радиальных козырьков и навесов, за исключением арочных дверных проемов. 2.5.3 Не допускается окраска поверхностей, облицованных натуральным камнем
3	Требования к размещению технического и инженерного оборудования на фасадах и кровлях объектов капитального строительства	-	3.1.1 Цветовое решение элементов системы наружного водоотведения (водосточные трубы, желоба) должно осуществляться в тон соответствующей плоскости стены фасада
4	Требования к подсветке фасадов объектов капитального строительства	-	4.1.1 Входные группы жилой и общественной части должны иметь освещение. 4.1.2 Запрещается использовать в подсветке фасадов пиксельную, мигающую подсветку. 4.1.3 Подсветка осуществляется с цветовой температурой (Тц) в диапазоне 2000 – 2700 К. 4.1.4 Не допускается засветка окон жилых помещений, расположенных вблизи зданий

Требования к цветовым решениям объектов капитального строительства, относящихся к группе «Жилые»

Рисунок 1



*Установлен для применения только в целях поддержания корпоративного стиля объектов капитального строительства, согласно утвержденной концепции торговой сети.

Требования к внешнему облику фасадов объектов капитального строительства, относящихся к группе «Социальные»

Таблица 7

№ п/п	Параметр	Конструктивный элемент	Требования
1	2	3	4
1	Требования к цветовым решениям объектов капитального строительства	1.1 Стены	1.1.1 В цветовом решении облицовочных материалов объекта (за исключением площади остекления) разрешается использовать 1 оттенок в качестве основного цвета, не более двух – в качестве дополнительных цветов и не более трех – в качестве акцентных цветов. Основной оттенок должен быть использован на большей части площади фасада, дополнительные – суммарно на меньшей части. Акцентный оттенок (при наличии) должен вводиться для обоснованного выделения архитектурных элементов здания (декоративные элементы, выступающие импосты, фрагменты стен, элементы входных групп и т.д.). При этом акцентный оттенок должен составлять не более 15 % от площади рассматриваемого фасада. 1.1.2 Цветовое решение должно осуществляться в соответствии с цветовой палитрой RAL: – основные оттенки – см. рис. № 2; – дополнительные оттенки – см. рис. № 2; – акцентные оттенки – см. рис. № 2. 1.1.3 При подборе материалов неоднородной текстуры (натуральных – кирпич, гранит и т. д. и имитирующих натуральные – композитные плиты и т.д.) допускается отклонение от перечня разрешенных RAL. В составе натуральных материалов должны отсутствовать дополнительные цветные пигменты. Колер материалов, имитирующих натуральные, должен совпадать с натуральным цветом этих материалов. 1.1.4 При создании архитектурных решений необходимо выполнять стыковку наружных стеновых панелей в тон их отделки. Цветовое решение нащельников на стыках поверхностей должно осуществляться в соответствии с колером отделки этих поверхностей. Поэтажное деление торцевыми поверхностями плит перекрытий допускается при условии отделки плиты в тон соответствующей плоскости стены фасада
		1.2 Окна	1.2.1 Цветовое решение должно осуществляться в соответствии с разрешенными к использованию RAL: см. рис. 2. 1.2.2 Все элементы окон (за исключением стекла) должны выполняться в едином цветовом решении. Допускается применение отличающегося цвета для окон первого этажа здания
		1.3 Цоколь	1.3.1 Предусмотреть цветовое решение, соответствующее колеру стены, примыкающей к цоколю. 1.3.2 Цветовое решение должно осуществляться в соответствии с разрешенными к использованию RAL: см. рис. 2. 1.3.3 При подборе материалов неоднородной текстуры (натуральных – кирпич, гранит и т. д. и имитирующих. Натуральные – композитные плиты и т.д.) допускается отклонение от перечня разрешенных RAL. В составе натуральных материалов должны отсутствовать дополнительные цветные пигменты. Колер материалов, имитирующих натуральные, должен совпадать с натуральным цветом этих материалов. 1.3.4 При создании архитектурных решений необходимо выполнять стыковку наружных стеновых панелей в тон их отделки. Цветовое решение нащельников на стыках поверхностей должно осуществляться в соответствии с колером отделки этих поверхностей
		1.4 Кровля	1.4.1 Цветовое решение должно осуществляться в соответствии с разрешенными к использованию RAL: см. рис. 2.

1	2	3	4
			1.4.2 Все элементы кровли, за исключением функциональных элементов эксплуатируемой кровли (озеленение, детские площадки, террасы и др.), должны выполняться в едином цветовом решении
		1.5 Элементы входных групп	1.5.1 Цветовое решение должно осуществляться в соответствии с разрешенными к использованию RAL: см. рис. 2. 1.5.2 Допускается использовать один из следующих акцентных оттенков RAL: см. рис. 2. 1.5.3 При подборе материалов неоднородной текстуры (натуральных – кирпич, гранит и т. д. и имитирующих натуральные – композитные плиты и т.д.) допускается отклонение от перечня разрешенных RAL. В составе натуральных материалов должны отсутствовать дополнительные цветные пигменты. Колер материалов, имитирующих натуральные, должен совпадать с натуральным цветом этих материалов
2	Требования к отделочным и (или) строительным материалам, определяющие архитектурный облик объектов капитального строительства	2.1 Стены	2.1.1 При применении системы навесного фасада не допускается применение материала с креплением на видимых кляммерах (открытых системах крепления). 2.1.2 Материалы с глянцевой поверхностью (за исключением стекла) должны применяться на меньшей части площади фасада. 2.1.3 Не допускается окраска поверхностей, облицованных натуральным камнем. 2.1.4 Не допускается использовать: пленку (в том числе самоклеящуюся), профилированный лист, асбесто-цементный лист, металлический и пластиковый (виниловый) сайдинг, сотовый поликарбонат, ПВХ-панели (за исключением HPL-панелей с имитацией дерева, металла и бетона), крупные фракции штукатурки «фактурная шуба» и «короед», стекломагнезитовые листы, глянцевые керамогранитные плиты
		2.2 Окна	2.2.1 Не допускается облицовка откосов керамической плиткой, а также применение на откосах системы навесного фасада (за исключением системы с использованием панелей, имитирующих натуральные материалы). 2.2.2 Все элементы окон (за исключением стекла) должны выполняться в едином материале
		2.3 Цоколь	2.3.1 При применении системы навесного фасада не допускается применение материала с креплением на видимых кляммерах (открытых системах крепления). 2.3.2 Материалы с глянцевой поверхностью (за исключением стекла) должны применяться на меньшей части площади цоколя. 2.3.3 Не допускается окраска поверхностей, облицованных натуральным камнем. 2.3.4 Для навесов и козырьков к приямкам, выходящих на главные фасады, не допускается использовать: профилированный лист, металлический и пластиковый (виниловый) сайдинг, поликарбонат (за исключением монолитного поликарбоната). 2.3.5 Для навесов и козырьков к приямкам, выходящих на второстепенные фасады, не допускается использовать: металлический и пластиковый (виниловый) сайдинг, поликарбонат (за исключением монолитного поликарбоната). 2.3.6 Не допускается устройство радиальных козырьков и навесов к приямкам. 2.3.7 Не допускается использовать: пленку (в том числе самоклеящуюся), профилированный лист, асбестоцементный лист, металлический и пластиковый (виниловый) сайдинг, сотовый поликарбонат, ПВХ-панели (за исключением HPL-панелей с имитацией дерева, металла и бетона), крупные фракции штукатурки «фактурная шуба» и «короед», стекломагнезитовые листы, глянцевые керамогранитные плиты
		2.4 Кровля	2.4.1 Не допускается использовать: асбестоцементный лист, пластиковый (виниловый) сайдинг, сотовый или профилированный поликарбонат, ПВХ-панели, ондулин, шифер, сланцевую кровлю, фанеру, вагонку, песчано-цементную черепицу
		2.5 Элементы входных групп	2.5.1 Для навесов и козырьков не допускается использовать: асбестоцементный лист, пластиковый (виниловый) сайдинг, поликарбонат, ондулин, шифер, сланцевую кровлю, фанеру, вагонку, ПВХ-панели (за исключением HPL-панелей с имитацией дерева, металла и бетона), крупные фракции штукатурки «фактурная шуба» и «короед», стекломагнезитовые листы. 2.5.2 Не допускается устройство радиальных козырьков и навесов, за исключением арочных дверных проемов. 2.5.3 Не допускается окраска поверхностей, облицованных натуральным камнем
3	Требования к размещению	-	3.1.1 Цветовое решение элементов системы наружного водоотведения (водосточные трубы, желоба) должно осуществляться в тон соответствующей плоскости стены фасада

1	2	3	4
	технического и инженерного оборудования на фасадах и кровлях объектов капитального строительства		
4	Требования к подсветке фасадов объектов капитального строительства	-	4.1.1 Входные группы общественной части должны иметь освещение. 4.1.2 Запрещается использовать в подсветке фасадов пиксельную, мигающую подсветку. 4.1.3 Подсветка осуществляется с цветовой температурой (Тц) в диапазоне 2000 – 2700 К. 4.1.4 Не допускается засветка окон жилых помещений, расположенных вблизи зданий

Требования к цветовым решениям объектов капитального строительства, относящихся к группе «Социальные»

Рисунок 2

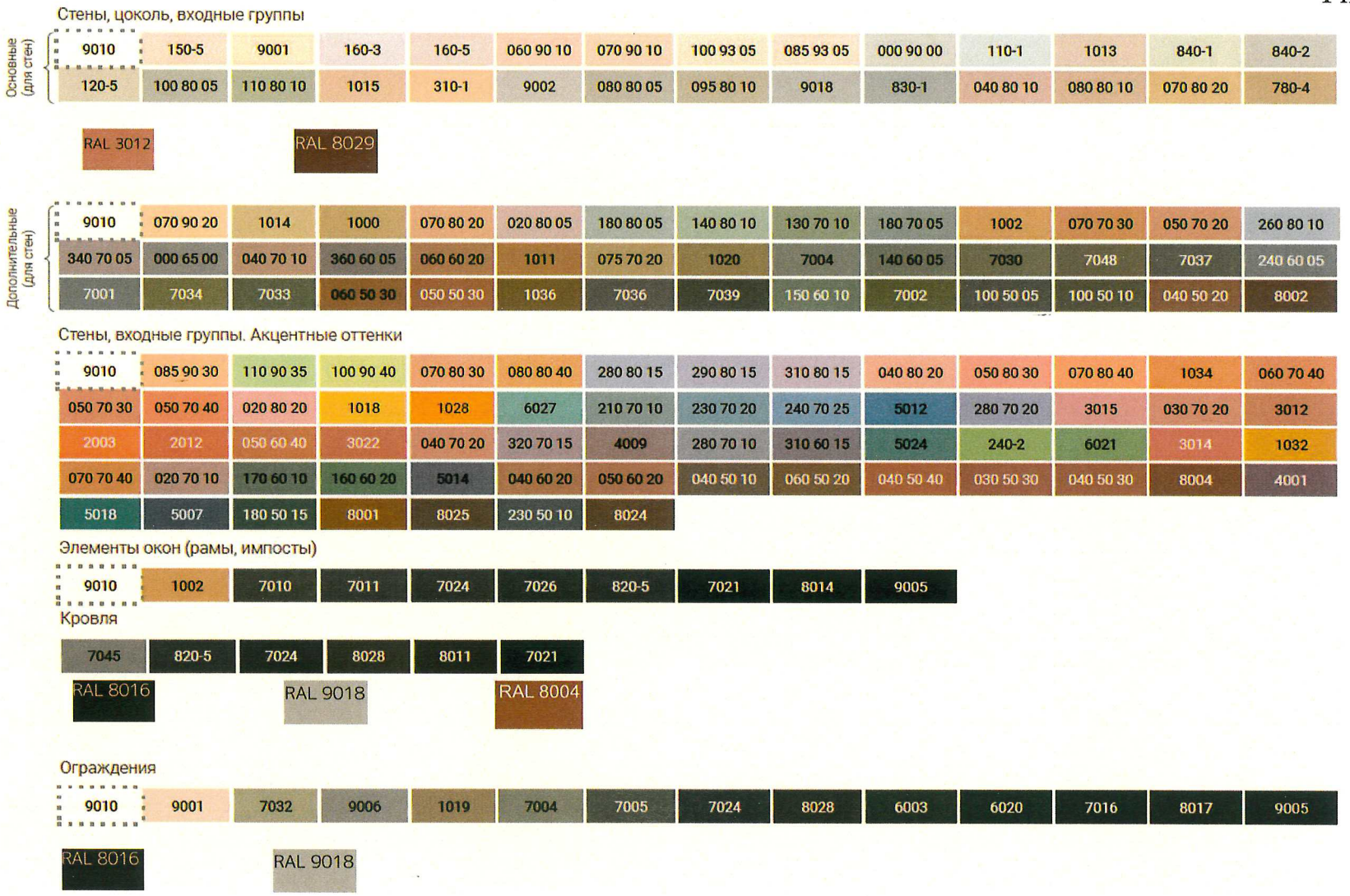

Требования к внешнему облику фасадов объектов капитального строительства, относящихся к группе «Общественные»

Таблица 8

№ п/п	Параметр	Конструктивный элемент	Требования
1	2	3	4
1	Требования к цветовым решениям объектов капитального строительства	1.1 Стены	1.1.1 В цветовом решении облицовочных материалов объекта (за исключением площади остекления) разрешается использовать 1 оттенок в качестве основного цвета, не более двух – в качестве дополнительных цветов и не более одного – в качестве акцентного цвета. Основной оттенок должен быть использован на большей части площади фасада, дополнительные – суммарно на меньшей части. Акцентный оттенок (при наличии) должен вводиться для обоснованного выделения архитектурных элементов здания (декоративные элементы выступающие импосты, фрагменты стен, элементы входных групп и т.д.). При этом акцентный оттенок должен составлять не более 5 % от площади рассматриваемого фасада. 1.1.2 Цветовое решение должно осуществляться в соответствии с разрешенными к т использованию RAL: – основные оттенки – см. рис. 3; – дополнительные оттенки – см. рис. 3; – акцентные оттенки – см. рис. 3. 1.1.3 При подборе материалов неоднородной текстуры (натуральных – кирпич, гранит и т. д. и имитирующих натуральные – композитные плиты и т.д.) допускается отклонение от перечня разрешенных RAL. В составе натуральных материалов должны отсутствовать дополнительные цветные пигменты. Колер материалов, имитирующих натуральные, должен совпадать с натуральным цветом этих материалов. 1.1.4 При создании архитектурных решений необходимо выполнять стыковку наружных стеновых панелей в тон их отделки. Цветовое решение нащельников на стыках поверхностей должно осуществляться в соответствии с колером отделки этих поверхностей
		1.2 Окна	1.2.1 Цветовое решение должно осуществляться в соответствии с разрешенными к использованию RAL: см. рис. 3. 1.2.2 Все элементы окон (за исключением стекла) должны выполняться в едином цветовом решении. Допускается применение разных цветов для окон, расположенных в выступающей части здания (в т.ч. эркер)
		1.3 Цоколь	1.3.1 Предусмотреть цветовое решение, соответствующее колеру стены, примыкающей к цоколю. 1.3.2 Цветовое решение должно осуществляться в соответствии с разрешенными к использованию RAL: см. рис .3 1.3.3 При подборе материалов неоднородной текстуры (натуральных – кирпич, гранит и т. д. и имитирующих натуральные – композитные плиты и т.д.) допускается отклонение от перечня разрешенных RAL. В составе натуральных материалов должны отсутствовать дополнительные цветные пигменты. Колер материалов, имитирующих натуральные, должен совпадать с натуральным цветом этих материалов. 1.3.4 При создании архитектурных решений необходимо выполнять стыковку наружных стеновых панелей в тон их отделки. Цветовое решение нащельников на стыках поверхностей должно осуществляться в соответствии с колером отделки этих поверхностей
		1.4 Кровля	1.4.1 Цветовое решение должно осуществляться в соответствии с разрешенными к использованию RAL: см. рис. 3. 1.4.2 Все элементы кровли, за исключением функциональных элементов эксплуатируемой кровли (озеленение, детские

1	2	3	4
			площадки, террасы и др.), должны выполняться в едином цветовом решении
		1.5 Элементы входных групп	1.5.1 Цветовое решение должно осуществляться в соответствии с разрешенными к использованию RAL: см. рис. 3. 1.5.2 При подборе материалов неоднородной текстуры (натуральных – кирпич, гранит и т. д. и имитирующих натуральные – композитные плиты и т.д.) допускается отклонение от перечня разрешенных RAL. В составе натуральных материалов должны отсутствовать дополнительные цветные пигменты. Колер материалов, имитирующих натуральные, должен совпадать с натуральным цветом этих материалов
2	Требования к отделочным и (или) строительным материалам, определяющие архитектурный облик объектов капитального строительства	2.1 Стены	2.1.1 При применении системы навесного фасада не допускается применение материала с креплением на видимых кляммерах (открытых системах крепления). 2.1.2 Материалы с глянцевой поверхностью (за исключением стекла) должны применяться на меньшей части площади фасада. 2.1.3 Не допускается окраска поверхностей, облицованных натуральным камнем. 2.1.4 Допускается использовать отличающиеся друг от друга решения для главных и второстепенных фасадов. 2.1.5 Решения главного фасада должны дублироваться на второстепенных на глубину не менее 10 метров от грани их стыковки. Основной цвет второстепенного фасада должен соответствовать основному цвету главного фасада. 2.1.6 Не допускается использовать: пленку (в том числе самоклеящуюся), профилированный лист, асбесто-цементный лист, металлический и пластиковый (виниловый) сайдинг, сотовый поликарбонат, ПВХ-панели (за исключением HPL-панелей с имитацией дерева, металла и бетона), крупные фракции штукатурки «фактурная шуба» и «короед», стекломагнезитовые листы, глянцевые керамогранитные плиты
		2.2 Окна	2.2.1 Не допускается облицовка откосов керамической плиткой, а также применение на откосах системы навесного фасада (за исключением системы с использованием панелей, имитирующих натуральные материалы). 2.2.2 Все элементы окон (за исключением стекла) должны выполняться в едином материале.
		2.3 Цоколь	2.3.1 При применении системы навесного фасада не допускается применение материала с креплением на видимых кляммерах (открытых системах крепления). 2.3.2 Материалы с глянцевой поверхностью (за исключением стекла) должны применяться на меньшей части площади цоколя. 2.3.3 Не допускается окраска поверхностей, облицованных натуральным камнем. 2.3.4 Для навесов и козырьков к приямкам, выходящих на главные фасады, не допускается использовать: профилированный лист, металлический и пластиковый (виниловый) сайдинг, поликарбонат (за исключением монолитного поликарбоната). 2.3.5 Для навесов и козырьков к приямкам, выходящих на второстепенные фасады, не допускается использовать: металлический и пластиковый (виниловый) сайдинг, поликарбонат (за исключением монолитного поликарбоната). 2.3.6 Не допускается устройство радиальных козырьков и навесов к приямкам. 2.3.7 Не допускается использовать: пленку (в том числе самоклеящуюся), профилированный лист, асбестоцементный лист, металлический и пластиковый (виниловый) сайдинг, сотовый поликарбонат, ПВХ-панели (за исключением HPL-панелей с имитацией дерева, металла и бетона), крупные фракции штукатурки «фактурная шуба» и «короед», стекломагнезитовые листы, глянцевые керамогранитные плиты
		2.4 Кровля	2.4.1 Не допускается использовать: асбестоцементный лист, пластиковый (виниловый) сайдинг, сотовый или профилированный поликарбонат, ПВХ-панели, ондулин, шифер, сланцевую кровлю, фанеру, вагонку, песчано-цементную черепицу
		2.5 Элементы входных групп	2.5.1 Для навесов и козырьков не допускается использовать: асбестоцементный лист, пластиковый (виниловый) сайдинг, поликарбонат, ондулин, шифер, сланцевую кровлю, фанеру, вагонку, ПВХ-панели (за исключением HPL-панелей с имитацией дерева, металла и бетона), крупные фракции штукатурки «фактурная шуба» и «короед», стекломагнезитовые листы

1	2	3	4
			2.5.2 Материалы, имитирующие натуральные, должны соответствовать им по фактуре. 2.5.3 Не допускается устройство радиальных козырьков и навесов, за исключением арочных дверных проемов. 2.5.4 Не допускается окраска поверхностей, облицованных натуральным камнем
3	Требования к размещению технического и инженерного оборудования на фасадах и кровлях объектов капитального строительства	-	3.1.1 Цветовое решение элементов системы наружного водоотведения (водосточные трубы, желоба) должно осуществляться в тон соответствующей плоскости стены фасада
4	Требования к подсветке фасадов объектов капитального строительства	-	4.1.1 Входные группы жилой и общественной части должны иметь освещение. 4.2.1 Запрещается использовать в подсветке фасадов пиксельную, мигающую подсветку. 4.1.3 Подсветка осуществляется с цветовой температурой (Тц) в диапазоне 2000 – 2700 К. 4.1.4 Не допускается засветка окон жилых помещений, расположенных вблизи зданий

Требования к цветовым решениям объектов капитального строительства, относящихся к группе «Общественные»

Рисунок 3

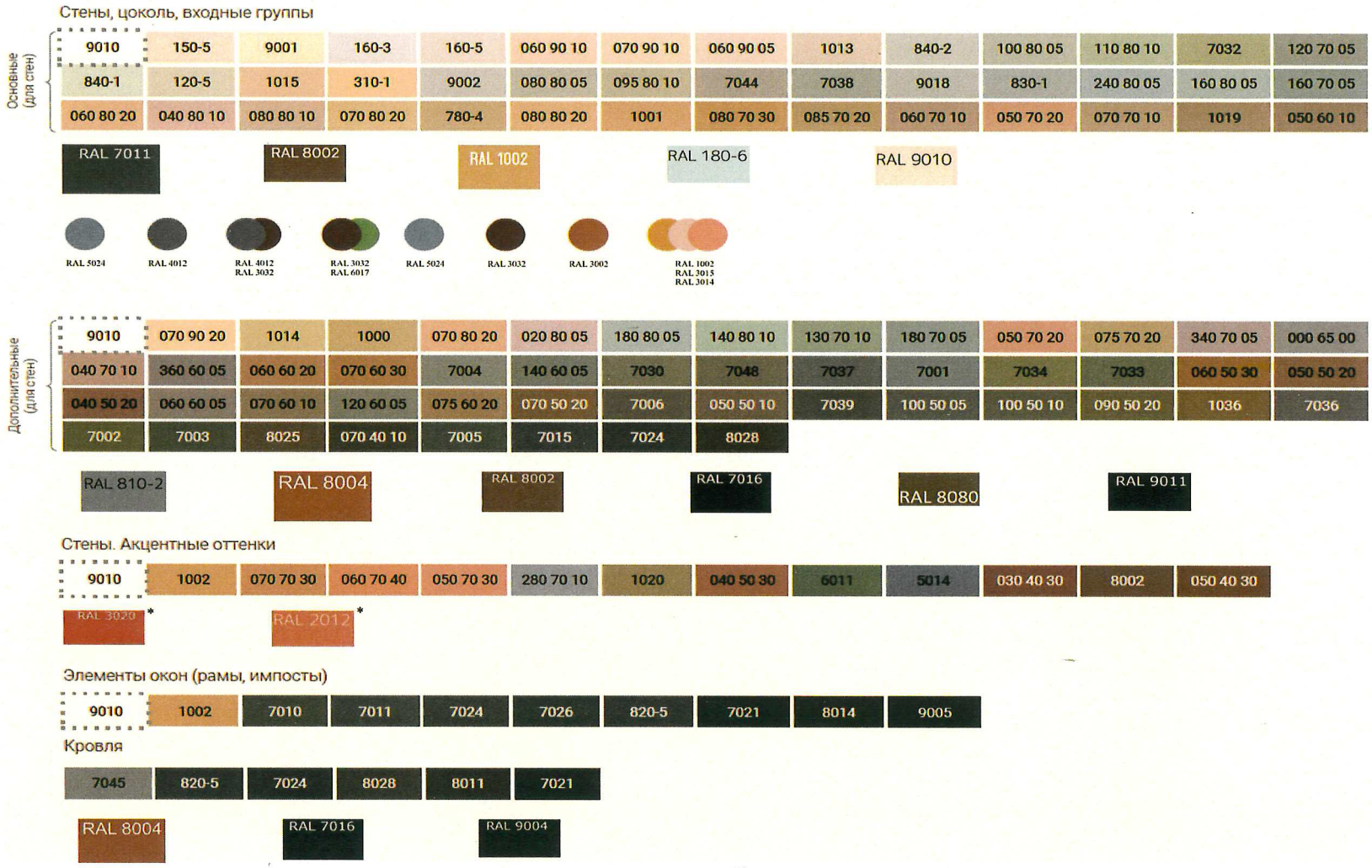

*Установлен для применения только в целях поддержания корпоративного стиля объектов капитального строительства, согласно утвержденной концепции торговой сети.

Требования к внешнему облику фасадов объектов капитального строительства, относящихся к группе «Обслуживающие»

Таблица 9

№ п/п	Параметр	Конструктивный элемент	Требования
1	2	3	4
1	Требования к цветовым решениям объектов капитального строительства	1.1 Стены	1.1.1 В цветовом решении облицовочных материалов объекта (за исключением площади остекления) разрешается использовать 1 оттенок в качестве основного цвета и не более двух – в качестве дополнительных цветов. Основной оттенок должен быть использован на большей части площади фасада, дополнительные – суммарно на меньшей части. 1.1.2 Цветовое решение должно осуществляться в соответствии с разрешенными к т использованию RAL: – основные оттенки – см. рис. 4; – дополнительные оттенки – см. рис. 4. 1.1.3 При подборе материалов неоднородной текстуры (натуральных – кирпич, гранит и т. д. и имитирующих натуральные – композитные плиты и т.д.) допускается отклонение от перечня разрешенных RAL. В составе натуральных материалов должны отсутствовать дополнительные цветные пигменты. Колер материалов, имитирующих натуральные, должен совпадать с натуральным цветом этих материалов. 1.1.4 При создании архитектурных решений необходимо выполнять стыковку наружных стеновых панелей в тон их отделки. Цветовое решение нащельников на стыках поверхностей должно осуществляться в соответствии с колером отделки этих поверхностей. Поэтажное деление торцевыми поверхностями плит перекрытий допускается при условии отделки плиты в тон соответствующей плоскости стены фасада
		1.2 Окна	1.2.1 Цветовое решение должно осуществляться в соответствии с разрешенными к использованию RAL: см. рис. 4. 1.2.2 Все элементы окон (за исключением стекла) должны выполняться в едином цветовом решении
		1.3 Цоколь	1.3.1 Предусмотреть цветовое решение, соответствующее колеру стены, примыкающей к цоколю. 1.3.2 Цветовое решение должно осуществляться в соответствии с разрешенными к использованию RAL: см. рис .4 1.3.3 При подборе материалов неоднородной текстуры (натуральных – кирпич, гранит и т. д. и имитирующих. натуральные – композитные плиты и т.д.) допускается отклонение от перечня разрешенных RAL. В составе натуральных материалов должны отсутствовать дополнительные цветные пигменты. Колер материалов, имитирующих натуральные, должен совпадать с натуральным цветом этих материалов. 1.3.4 При создании архитектурных решений необходимо выполнять стыковку наружных стеновых панелей в тон их отделки. Цветовое решение нащельников на стыках поверхностей должно осуществляться в соответствии с колером отделки этих поверхностей
		1.4 Кровля	1.4.1 Цветовое решение должно осуществляться в соответствии с разрешенными к использованию RAL: см. рис. 4. 1.4.2 Все элементы кровли, за исключением функциональных элементов эксплуатируемой кровли (озеленение, детские площадки, террасы и др.), должны выполняться в едином цветовом решении

1	2	3	4
		1.5 Элементы входных групп	1.5.1 Цветовое решение должно осуществляться в соответствии с разрешенными к использованию RAL: см. рис. 4. 1.5.2 При подборе материалов неоднородной текстуры (натуральных – кирпич, гранит и т. д. и имитирующих натуральные – композитные плиты и т.д.) допускается отклонение от перечня разрешенных RAL. В составе натуральных материалов должны отсутствовать дополнительные цветные пигменты. Колер материалов, имитирующих натуральные, должен совпадать с натуральным цветом этих материалов.
2	Требования к отделочным и (или) строительным материалам, определяющие архитектурный облик объектов капитального строительства	2.1 Стены	2.1.1 При применении системы навесного фасада не допускается применение материала с креплением на видимых кляммерах (открытых системах крепления). 2.1.2 Материалы с глянцевой поверхностью (за исключением стекла) должны применяться на меньшей части площади фасада. 2.1.3 Не допускается окраска поверхностей, облицованных натуральным камнем. 2.1.4 Допускается использовать отличающиеся друг от друга решения для главных и второстепенных фасадов. Решения главного фасада должны дублироваться на второстепенных на глубину не менее 10 метров от грани их стыковки. Основной цвет второстепенного фасада должен соответствовать основному цвету главного фасада. 2.1.5. Не допускается использовать: пленку (в том числе самоклеящуюся), профилированный лист, асбесто-цементный лист, металлический и пластиковый (виниловый) сайдинг, сотовый поликарбонат, ПВХ-панели (за исключением HPL-панелей с имитацией дерева, металла и бетона), крупные фракции штукатурки «фактурная шуба» и «короед», стекломагнезитовые листы, глянцевые керамогранитные плиты
		2.2 Окна	2.2.1 Не допускается облицовка откосов керамической плиткой, а также применение на откосах системы навесного фасада (за исключением системы с использованием панелей, имитирующих натуральные материалы). 2.2.2 Все элементы окон (за исключением стекла) должны выполняться в едином материале
		2.3 Цоколь	2.3.1 При применении системы навесного фасада не допускается применение материала с креплением на видимых кляммерах (открытых системах крепления). 2.3.2 Материалы с глянцевой поверхностью (за исключением стекла) должны применяться на меньшей части площади цоколя. 2.3.3 Не допускается окраска поверхностей, облицованных натуральным камнем. 2.3.4 Для навесов и козырьков к приямкам, выходящих на главные фасады, не допускается использовать: профилированный лист, металлический и пластиковый (виниловый) сайдинг, поликарбонат (за исключением монолитного поликарбоната). 2.3.5 Для навесов и козырьков к приямкам, выходящих на второстепенные фасады, не допускается использовать: металлический и пластиковый (виниловый) сайдинг, поликарбонат (за исключением монолитного поликарбоната). 2.3.6 Не допускается устройство радиальных козырьков и навесов к приямкам. 2.3.7 Не допускается использовать: пленку (в том числе самоклеящуюся), профилированный лист, асбестоцементный лист, металлический и пластиковый (виниловый) сайдинг, сотовый поликарбонат, ПВХ-панели (за исключением HPL-панелей с имитацией дерева, металла и бетона), крупные фракции штукатурки «фактурная шуба» и «короед», стекломагнезитовые листы, глянцевые керамогранитные плиты
		2.4 Кровля	2.4.1 Не допускается использовать: асбестоцементный лист, пластиковый (виниловый) сайдинг, сотовый или профилированный поликарбонат, ПВХ-панели, ондулин, шифер, сланцевую кровлю, фанеру, вагонку, песчано-цементную черепицу
		2.5 Элементы входных групп	2.5.1 Для навесов и козырьков не допускается использовать: асбестоцементный лист, пластиковый (виниловый) сайдинг, поликарбонат, ондулин, шифер, сланцевую кровлю, фанеру, вагонку, ПВХ-панели (за исключением HPL-панелей с имитацией дерева, металла и бетона), крупные фракции штукатурки «фактурная шуба» и «короед», стекломагнезитовые листы. 2.5.2 Материалы, имитирующие натуральные, должны соответствовать им по фактуре. 2.5.3 Не допускается устройство радиальных козырьков и навесов, за исключением арочных дверных проемов. 2.5.4. Не допускается окраска поверхностей, облицованных натуральным камнем

1	2	3	4
3	Требования к размещению технического и инженерного оборудования на фасадах и кровлях объектов капитального строительства	-	3.1.1 Цветовое решение элементов системы наружного водоотведения (водосточные трубы, желоба) должно осуществляться в тон соответствующей плоскости стены фасада
4	Требования к подсветке фасадов объектов капитального строительства	-	4.1.1 Входные группы жилой и общественной части должны иметь освещение. 4.1.2 Запрещается использовать в подсветке фасадов пиксельную, мигающую подсветку. 4.1.3 Подсветка осуществляется с цветовой температурой (Тц) в диапазоне 2000 – 2700 К. 4.1.4 Не допускается засветка окон жилых помещений, расположенных вблизи зданий

Требования к цветовым решениям объектов капитального строительства, относящихся к группе «Обслуживающие»

Рисунок 4



Глава 30. Градостроительные регламенты. Жилые зоны (Ж)

Зона застройки среднеэтажными жилыми домами (Ж-2)

145. Зона застройки среднеэтажными жилыми домами (от 5 до 8 этажей, включая мансардный) установлена для обеспечения возможности застройки преимущественно многоквартирными жилыми домами и сопутствующими объектами в сфере услуг и первичной ступени культурно-бытового, коммунального, социального обслуживания, а также сопутствующими объектами инженерной и транспортной инфраструктур.

Перечень основных видов разрешенного использования земельных участков и объектов капитального строительства (Ж-2)

Таблица 10

№ п/п	Вид разрешенного использования земельного участка и объекта капитального строительства		Описание вида разрешенного использования земельного участка и объекта капитального строительства
	код	наименование	
1	2	3	4
1	2.5	Среднеэтажная жилая застройка	Размещение многоквартирных домов этажностью не выше восьми этажей; благоустройство и озеленение; размещение подземных гаражей и автостоянок; обустройство спортивных и детских площадок, площадок для отдыха; размещение объектов обслуживания жилой застройки во встроенных, пристроенных и встроенно-пристроенных помещениях многоквартирного дома, если общая площадь таких помещений в многоквартирном доме не составляет более 20 % общей площади помещений дома
2	3.3	Бытовое обслуживание	Размещение объектов капитального строительства, предназначенных для оказания населению или организациям бытовых услуг (мастерские мелкого ремонта, ателье, бани, парикмахерские, прачечные, химчистки, похоронные бюро)
3	3.4.1	Амбулаторно-поликлиническое обслуживание	Размещение объектов капитального строительства, предназначенных для оказания гражданам амбулаторно-поликлинической медицинской помощи (поликлиники, фельдшерские пункты, пункты здравоохранения, центры матери и ребенка, диагностические центры, молочные кухни, станции донорства крови, клинические лаборатории)
4	3.5.1	Дошкольное, начальное и среднее общее образование	Размещение объектов капитального строительства, предназначенных для просвещения, дошкольного, начального и среднего общего образования (детские ясли, детские сады, школы, лицеи, гимназии, художественные, музыкальные школы, образовательные кружки и иные организации, осуществляющие деятельность по воспитанию, образованию и просвещению), в том числе зданий, спортивных сооружений, предназначенных для занятия обучающихся физической культурой и спортом
5	3.6.1	Объекты культурно-досуговой деятельности	Размещение зданий, предназначенных для размещения музеев, выставочных залов, художественных галерей, домов культуры, библиотек, кинотеатров и кинозалов, театров, филармоний, концертных залов, планетариев
6	4.1	Деловое управление	Размещение объектов капитального строительства с целью:

1	2	3	4
			размещения объектов управленческой деятельности, не связанной с государственным или муниципальным управлением и оказанием услуг, а также с целью обеспечения совершения сделок, не требующих передачи товара в момент их совершения между организациями, в том числе биржевая деятельность (за исключением банковской и страховой деятельности)
7	4.4	Магазины	Размещение объектов капитального строительства, предназначенных для продажи товаров, торговая площадь которых составляет до 5000 кв. м
8	4.5	Банковская и страховая деятельность	Размещение объектов капитального строительства, предназначенных для размещения организаций, оказывающих банковские и страховые услуги
9	4.6	Общественное питание	Размещение объектов капитального строительства в целях устройства мест общественного питания (рестораны, кафе, столовые, закусочные, бары)
10	4.9.2	Стоянка транспортных средств	Размещение стоянок (парковок) легковых автомобилей и других мототранспортных средств, в том числе мотоциклов, мотороллеров, мотоколясок, мопедов, скутеров, за исключением встроенных, пристроенных и встроенно-пристроенных стоянок
11	5.1.2	Обеспечение занятий спортом в помещениях	Размещение спортивных клубов, спортивных залов, бассейнов, физкультурно-оздоровительных комплексов в зданиях и сооружениях
12	5.1.3	Площадки для занятий спортом	Размещение площадок для занятия спортом и физкультурой на открытом воздухе (физкультурные площадки, беговые дорожки, поля для спортивной игры)
13	3.1.1	Предоставление коммунальных услуг	Размещение зданий и сооружений, обеспечивающих поставку воды, тепла, электричества, газа, отвод канализационных стоков, очистку и уборку объектов недвижимости (котельных, водозаборов, очистных сооружений, насосных станций, водопроводов, линий электропередач, трансформаторных подстанций, газопроводов, линий связи, телефонных станций, канализаций, стоянок, гаражей и мастерских для обслуживания уборочной и аварийной техники, сооружений, необходимых для сбора и плавки снега)
14	3.1.2	Административные здания организаций, обеспечивающих предоставление коммунальных услуг	Размещение зданий, предназначенных для приема физических и юридических лиц в связи с предоставлением им коммунальных услуг
15	3.2.2	Оказание социальной помощи населению	Размещение зданий, предназначенных для служб психологической и бесплатной юридической помощи, социальных, пенсионных и иных служб (службы занятости населения, пункты питания малоимущих граждан), в которых осуществляется прием граждан по вопросам оказания социальной помощи и назначения социальных или пенсионных выплат, а также для размещения общественных некоммерческих организаций: некоммерческих фондов, благотворительных организаций, клубов по интересам
16	3.2.3	Оказание услуг связи	Размещение зданий, предназначенных для размещения пунктов оказания услуг почтовой, телеграфной, междугородней и международной телефонной связи
17	2.7.1	Хранение автотранспорта	Размещение отдельно стоящих и пристроенных гаражей, в том числе подземных, предназначенных для хранения автотранспорта, в том числе с разделением на машино-места, за исключением гаражей, размещение которых предусмотрено содержанием видов разрешенного использования с кодами 2.7.2, 4.9
18	8.3	Обеспечение внутреннего правопорядка	Размещение объектов капитального строительства, необходимых для подготовки и поддержания в готовности

1	2	3	4
			органов внутренних дел, Росгвардии и спасательных служб, в которых существует военизированная служба; размещение объектов гражданской обороны, за исключением объектов гражданской обороны, являющихся частями производственных зданий
19	9.3	Историко-культурная деятельность	Сохранение и изучение объектов культурного наследия народов Российской Федерации (памятников истории и культуры), в том числе: объектов археологического наследия, достопримечательных мест, мест бытования исторических промыслов, производств и ремесел, исторических поселений, недействующих военных и гражданских захоронений, объектов культурного наследия, хозяйственная деятельность, являющаяся историческим промыслом или ремеслом, а также хозяйственная деятельность, обеспечивающая познавательный туризм
20	12.0.1	Улично-дорожная сеть	Размещение объектов улично-дорожной сети: автомобильных дорог, трамвайных путей и пешеходных тротуаров в границах населенных пунктов, пешеходных переходов, бульваров, площадей, проездов, велодорожек и объектов велотранспортной и инженерной инфраструктуры; размещение придорожных стоянок (парковок) транспортных средств в границах городских улиц и дорог, за исключением предусмотренных видами разрешенного использования с кодами 2.7.1, 4.9, 7.2.3, а также некапитальных сооружений, предназначенных для охраны транспортных средств
21	12.0.2	Благоустройство территории	Размещение декоративных, технических, планировочных, конструктивных устройств, элементов озеленения, различных видов оборудования и оформления, малых архитектурных форм, некапитальных нестационарных строений и сооружений, информационных щитов и указателей, применяемых как составные части благоустройства территории, общественных туалетов

Перечень условно разрешенных видов использования земельных участков и объектов капитального строительства (Ж-2)

Таблица 11

№ п/п	Вид разрешенного использования земельного участка и объекта капитального строительства		Описание вида разрешенного использования земельного участка и объекта капитального строительства
	код	наименование	
1	2	3	4
1	2.1.1	Малоэтажная многоквартирная жилая застройка	Размещение малоэтажных многоквартирных домов (многоквартирные дома высотой до 4 этажей, включая мансардный); обустройство спортивных и детских площадок, площадок для отдыха; размещение объектов обслуживания жилой застройки во встроенных, пристроенных и встроенно-пристроенных помещениях малоэтажного многоквартирного дома, если общая площадь таких помещений в малоэтажном многоквартирном доме не составляет более 15 % общей площади помещений дома
2	3.2.4	Общежития	Размещение зданий, предназначенных для размещения общежитий, предназначенных для проживания граждан на время их работы, службы или обучения, за исключением зданий, размещение которых предусмотрено содержанием вида разрешенного использования с кодом 4.7
3	3.7	Религиозное	Размещение зданий и сооружений религиозного использования.

1	2	3	4
		использование	Содержание данного вида разрешенного использования включает в себя содержание видов разрешенного использования с кодами 3.7.1 – 3.7.2
4	4.7	Гостиничное обслуживание	Размещение гостиниц

Перечень вспомогательных видов разрешенного использования земельных участков и объектов капитального строительства (Ж-2)

Таблица 12

№ п/п	Вид разрешенного использования земельного участка и объекта капитального строительства		Описание вида разрешенного использования земельного участка и объекта капитального строительства
	код	наименование	
1	4.9	Служебные гаражи	Размещение постоянных или временных гаражей, стоянок для хранения служебного автотранспорта, используемого в целях осуществления видов деятельности, предусмотренных видами разрешенного использования с кодами 3.0, 4.0, а также для стоянки и хранения транспортных средств общего пользования, в том числе в депо

Предельные (минимальные и (или) максимальные) размеры земельных участков и предельные параметры разрешенного строительства, реконструкции объектов капитального строительства (Ж-2)

Таблица 13

№ п/п	Виды разрешенного использования земельных участков и объектов капитального строительства	Предельные параметры разрешенного строительства, реконструкции объектов капитального строительства	Предельные (минимальные и (или) максимальные) размеры земельных участков
1	2	3	4
1	Малоэтажная многоквартирная жилая застройка	Минимальные отступы зданий, строений, сооружений: – от красной линии улицы (границ земельного участка, граничащего с улично-дорожной сетью) – 5 м; – от красной линии проезда (границ земельного участка, граничащего с проездом) – 3 м; – от границ земельного участка – 3 м. Предельное количество надземных этажей – 4. Максимальный процент застройки в границах земельного участка – 40 %. Минимальный процент озеленения в границах земельного участка – 20 %	Размеры земельных участков устанавливаются в соответствии с документацией по планировке территории, нормативами градостроительного проектирования, действующими техническими регламентами, нормами и правилами, требованиями земельного и градостроительного законодательств. Для существующих многоквартирных домов размеры земельных участков устанавливаются в соответствии с проектом межевания территории или схемой расположения земельного участка на кадастровом плане территории
2	Среднеэтажная жилая застройка	Минимальные отступы зданий, строений, сооружений: – от красной линии улицы (границ земельного участка, граничащего с улично-дорожной сетью) – 5 м; – от красной линии проездов (границ	Размеры земельных участков устанавливаются в соответствии с документацией по планировке территории, нормативами градостроительного проектирования, действующими техничес-

1	2	3	4
		земельного участка, граничащего с проездом) – 3 м; – от границ земельного участка – 3 м. Предельное количество надземных этажей – 7. Максимальный процент застройки в границах земельного участка – 60 %. Минимальный процент озеленения в границах земельного участка – 20 %	кими регламентами, нормами и правилами, требованиями земельного и градостроительного законодательств. Для существующих многоквартирных домов размеры земельных участков устанавливаются в соответствии с проектом межевания территории или схемой расположения земельного участка на кадастровом плане территории
3	Амбулаторно-поликлиническое обслуживание	Минимальные отступы зданий, строений, сооружений: – от красной линии магистральной улицы (границ земельного участка, граничащего с магистральной улицей) до зданий поликлиник – 15 м; – от красной линии улицы (границ земельного участка, граничащего с улично-дорожной сетью) – 5 м; – от красной линии проезда (границ земельного участка, граничащего с проездом) – 3 м; – от границ земельного участка – 3 м. Предельная высота – 20 м. Максимальный процент застройки в границах земельного участка – 60 %. Иные предельные параметры определяются в соответствии с СП 158.13330.2014 «Здания и помещения медицинских организаций. Правила проектирования»	Не подлежат установлению
4	Оказание социальной помощи населению	Минимальные отступы зданий, строений, сооружений: – от красной линии улицы (границ земельного участка, граничащего с улично-дорожной сетью) – 5 м; – от красной линии проезда (границ земельного участка, граничащего с проездом) – 3 м; – от границ земельного участка – 3 м. Предельная высота – 20 м. Максимальный процент застройки в границах земельного участка – 60 %. Минимальный процент озеленения в границах земельного участка – 20 %	Не подлежат установлению
5	Оказание услуг связи		
6	Бытовое обслуживание		
7	Общежития		
8	Административные здания организаций, обеспечивающих предоставление коммунальных услуг		
9	Объекты культурно-досуговой деятельности		
10	Деловое управление		
11	Магазины		
12	Банковская и страховая деятельность		
13	Общественное питание		
14	Гостиничное	Минимальные отступы зданий, строений,	Не подлежат установлению

1	2	3	4
	обслуживание	сооружений: – от красной линии улицы (границ земельного участка, граничащего с улично-дорожной сетью) – 5 м; – от красной линии проезда (границ земельного участка, граничащего с проездом) – 3 м; – от границ земельного участка – 3 м. Предельная высота – 26 м. Максимальный процент застройки в границах земельного участка – 60 %. Минимальный процент озеленения в границах земельного участка – 20 %	
15	Дошкольное, начально и среднее общее образование	Минимальные отступы зданий, строений, сооружений: – от красной линии магистральной улицы (границ земельного участка, граничащего с магистральной улицей): – в городе – 25 м; – в сельских населенных пунктах – 10 м; – от красной линии улицы (границ земельного участка, граничащего с улично-дорожной сетью) – 5 м; – от красной линии проезда (границ земельного участка, граничащего с проездом) – 3 м; – от границ земельного участка – 3 м. Предельное количество надземных этажей – 4. Максимальный процент застройки в границах земельного участка – 60 %. Минимальный процент озеленения в границах земельного участка – 20 %. Иные предельные параметры определяются в соответствии с СП 252.1325800.2016 «Здания дошкольных образовательных организаций. Правила проектирования», СП 251.1325800.2016 «Здания общеобразовательных организаций. Правила проектирования»	Не подлежат установлению
16	Обеспечение внутреннего правопорядка	Минимальные отступы зданий, строений, сооружений: – от красной линии улицы (границ земельного участка, граничащего с улично-дорожной сетью) – 5 м; – от красной линии проезда (границ земельного участка, граничащего с проездом) – 3 м; – от границ земельного участка – 3 м. Максимальный процент застройки в границах земельного участка – 80 %. Иные предельные параметры не подлежат установлению	Не подлежат установлению
17	Религиозное использование	Минимальные отступы зданий, строений, сооружений: – от красной линии улицы (границ земельного участка, граничащего с улично-дорожной сетью) – 5 м; – от красной линии проезда (границ земельного участка, граничащего с проездом) – 3 м; – от границ земельного участка – 3 м.	Не подлежат установлению

1	2	3	4
		Максимальный процент застройки в границах земельного участка – 50 %. Минимальный процент озеленения в границах земельного участка – 25 %. Иные предельные параметры не подлежат установлению, для православных храмов определяются в соответствии с СП 391.1325800.2017 «Храмы православные. Правила проектирования»	
18	Предоставление коммунальных услуг	Минимальные отступы зданий, строений, сооружений: – от красной линии улицы (границ земельного участка, граничащего с улично-дорожной сетью) – 5 м; – от красной линии проезда (границ земельного участка, граничащего с проездом) – 3 м; – от границ земельного участка – 3 м. Иные предельные параметры не подлежат установлению Для линейных объектов предельные параметры определяются документацией по планировке территории с учетом СП 42.13330.2016 «Градостроительство. Планировка и застройка городских и сельских поселений. Актуализированная редакция СНиП 2.07.01-89*»	Не подлежат установлению
19	Обеспечение занятий спортом в помещениях	Минимальные отступы зданий, строений, сооружений: – от красной линии улицы (границ земельного участка, граничащего с улично-дорожной сетью) – 5 м; – от красной линии проезда (границ земельного участка, граничащего с проездом) – 3 м; – от границ земельного участка – 3 м. Максимальный процент застройки в границах земельного участка – 60 %. Минимальный процент озеленения в границах земельного участка – 20 %. Иные предельные параметры не подлежат установлению и определяются в соответствии с СП 332.1325800.2017 «Спортивные сооружения. Правила проектирования»	Не подлежат установлению
20	Служебные гаражи	Минимальные отступы зданий, строений, сооружений: – от красной линии улицы (границ земельного участка, граничащего с улично-дорожной сетью) – 5 м; – от красной линии проезда (границ земельного участка, граничащего с проездом) – 3 м; – от границ земельного участка – 3 м. Иные предельные параметры не подлежат установлению	Не подлежат установлению
21	Хранение автотранспорта	Минимальные отступы зданий, строений, сооружений: – от красной линии улицы (границ земельного участка, граничащего с улично-дорожной сетью) – 5 м; – от красной линии проезда (границ земельного участка, граничащего	Не подлежат установлению

1	2	3	4
		с проездом) – 3 м. Иные предельные параметры не подлежат установлению и определяются в соответствии с СП 42.13330.2016 «Градостроительство. Планировка и застройка городских и сельских поселений. Актуализированная редакция СНиП 2.07.01-89*»	
22	Площадки для занятий спортом	Не подлежат установлению	Не подлежат установлению
23	Стоянка транспортных средств		
24	Историко-культурная деятельность		
25	Улично-дорожная сеть		
26	Благоустройство территории		

146. Разработка проектной документации на строительство, реконструкцию многоквартирных жилых домов, объектов торгового, административного назначения, общественного питания, гостиниц, а также на иные объекты капитального строительства с количеством надземных этажей более 5 и (или) предельной высотой более 20 метров должна осуществляться с учетом положительного заключения главного архитектора Калининградской области, подготавливаемого по итогам рассмотрения предпроектных материалов, учитывающих обеспечение указанных объектов и прилегающих к ним территорий социальной, инженерной, транспортной инфраструктурой, на заседании архитектурно-градостроительного совета Калининградской области.

147. Архитектурно-градостроительный облик объекта капитального строительства, расположенного (предполагаемого к размещению) на земельном участке с видом разрешенного использования, указанным в таблице 4 настоящих Правил, который находится в границах территорий, установленных на карте градостроительного зонирования настоящих Правил, подлежит согласованию в соответствии с главами 22, 29 настоящих Правил.

Зона застройки малоэтажными жилыми домами (Ж-3)

148. Зона застройки малоэтажными жилыми домами установлена для обеспечения возможности застройки преимущественно малоэтажными жилыми домами, индивидуальными жилыми домами, домами блокированной жилой застройки и сопутствующими объектами в сфере услуг первичной ступени культурно-бытового, коммунального, социального обслуживания, а также сопутствующими объектами инженерной и транспортной инфраструктур.

Перечень основных видов разрешенного использования земельных участков и объектов капитального строительства (Ж-3)

Таблица 14

№ п/п	Вид разрешенного использования земельного участка и объекта капитального строительства		Описание вида разрешенного использования земельного участка и объекта капитального строительства
	код	наименование	
1	2	3	4
1	2.1.1	Малоэтажная многоквартирная жилая застройка	Размещение малоэтажных многоквартирных домов (многоквартирные дома высотой до 4 этажей, включая мансардный); обустройство спортивных и детских площадок, площадок для отдыха; размещение объектов обслуживания жилой застройки во встроенных, пристроенных и встроенно-пристроенных помещениях малоэтажного многоквартирного дома, если общая площадь таких помещений в малоэтажном многоквартирном доме не составляет более 15 % общей площади помещений дома
2	2.1	Для индивидуального жилищного строительства	Размещение жилого дома (отдельно стоящего здания количеством надземных этажей не более чем три, высотой не более двадцати метров, которое состоит из комнат и помещений вспомогательного использования, предназначенных для удовлетворения гражданами бытовых и иных нужд, связанных с их проживанием в таком здании, не предназначенного для раздела на самостоятельные объекты недвижимости); выращивание сельскохозяйственных культур; размещение гаражей для собственных нужд и хозяйственных построек
3	2.3	Блокированная жилая застройка	Размещение жилого дома, блокированного с другим жилым домом (другими жилыми домами) в одном ряду общей боковой стеной (общими боковыми стенами) без проемов и имеющего отдельный выход на земельный участок; разведение декоративных и плодовых деревьев, овощных и ягодных культур; размещение гаражей для собственных нужд и иных вспомогательных сооружений; обустройство спортивных и детских площадок, площадок для отдыха
4	2.7.1	Хранение автотранспорта	Размещение отдельно стоящих и пристроенных гаражей, в том числе подземных, предназначенных для хранения автотранспорта, в том числе с разделением на машино-места, за исключением гаражей, размещение которых предусмотрено содержанием видов разрешенного использования с кодами 2.7.2, 4.9
5	3.1.1	Предоставление коммунальных услуг	Размещение зданий и сооружений, обеспечивающих поставку воды, тепла, электричества, газа, отвод канализационных стоков, очистку и уборку объектов недвижимости (котельных, водозаборов, очистных сооружений, насосных станций, водопроводов, линий электропередач, трансформаторных подстанций, газопроводов, линий связи, телефонных станций, канализаций, стоянок, гаражей и мастерских для обслуживания уборочной и аварийной техники, сооружений, необходимых для сбора и плавки снега)
6	3.1.2	Административные здания организаций, обеспечивающих предоставление коммунальных услуг	Размещение зданий, предназначенных для приема физических и юридических лиц в связи с предоставлением им коммунальных услуг
7	3.2.2	Оказание социальной	Размещение зданий, предназначенных для служб

1	2	3	4
		помощи населению	психологической и бесплатной юридической помощи, социальных, пенсионных и иных служб (службы занятости населения, пункты питания малоимущих граждан), в которых осуществляется прием граждан по вопросам оказания социальной помощи и назначения социальных или пенсионных выплат, а также для размещения общественных некоммерческих организаций: некоммерческих фондов, благотворительных организаций, клубов по интересам
8	3.2.3	Оказание услуг связи	Размещение зданий, предназначенных для размещения пунктов оказания услуг почтовой, телеграфной, междугородней и международной телефонной связи
9	3.3	Бытовое обслуживание	Размещение объектов капитального строительства, предназначенных для оказания населению или организациям бытовых услуг (мастерские мелкого ремонта, ателье, бани, парикмахерские, прачечные, химчистки, похоронные бюро)
10	3.4.1	Амбулаторно-поликлиническое обслуживание	Размещение объектов капитального строительства, предназначенных для оказания гражданам амбулаторно-поликлинической медицинской помощи (поликлиники, фельдшерские пункты, пункты здравоохранения, центры матери и ребенка, диагностические центры, молочные кухни, станции донорства крови, клинические лаборатории)
11	3.5.1	Дошкольное, начальное и среднее общее образование	Размещение объектов капитального строительства, предназначенных для просвещения, дошкольного, начального и среднего общего образования (детские ясли, детские сады, школы, лицеи, гимназии, художественные, музыкальные школы, образовательные кружки и иные организации, осуществляющие деятельность по воспитанию, образованию и просвещению), в том числе зданий, спортивных сооружений, предназначенных для занятия обучающихся физической культурой и спортом
12	3.6.1	Объекты культурно-досуговой деятельности	Размещение зданий, предназначенных для размещения музеев, выставочных залов, художественных галерей, домов культуры, библиотек, кинотеатров и кинозалов, театров, филармоний, концертных залов, планетариев
13	4.4	Магазины	Размещение объектов капитального строительства, предназначенных для продажи товаров, торговая площадь которых составляет до 500 кв. м
14	4.5	Банковская и страховая деятельность	Размещение объектов капитального строительства, предназначенных для размещения организаций, оказывающих банковские и страховые услуги
15	4.6	Общественное питание	Размещение объектов капитального строительства в целях устройства мест общественного питания (рестораны, кафе, столовые, закусочные, бары)
16	4.9.2	Стоянка транспортных средств	Размещение стоянок (парковок) легковых автомобилей и других мототранспортных средств, в том числе мотоциклов, мотороллеров, мотоколясок, мопедов, скутеров, за исключением встроенных, пристроенных и встроенно-пристроенных стоянок
17	5.1.2	Обеспечение занятий спортом в помещениях	Размещение спортивных клубов, спортивных залов, бассейнов, физкультурно-оздоровительных комплексов в зданиях и сооружениях
18	5.1.3	Площадки для занятий спортом	Размещение площадок для занятия спортом и физкультурой на открытом воздухе (физкультурные площадки, беговые дорожки, поля для спортивной игры)
19	9.3	Историко-культурная деятельность	Сохранение и изучение объектов культурного наследия народов Российской Федерации (памятников истории и культуры), в том числе: объектов археологического наследия, достопримечательных мест, мест бытования исторических промыслов, производств и ремесел, исторических поселений, недействующих военных и гражданских захоронений, объектов культурного наследия, хозяйственная деятельность, являющаяся историческим промыслом или ремеслом, а также

1	2	3	4
			хозяйственная деятельность, обеспечивающая познавательный туризм
20	12.0.1	Улично-дорожная сеть	Размещение объектов улично-дорожной сети: автомобильных дорог, трамвайных путей и пешеходных тротуаров в границах населенных пунктов, пешеходных переходов, бульваров, площадей, проездов, велодорожек и объектов велотранспортной и инженерной инфраструктуры; размещение придорожных стоянок (парковок) транспортных средств в границах городских улиц и дорог, за исключением предусмотренных видами разрешенного использования с кодами 2.7.1, 4.9, 7.2.3, а также некапитальных сооружений, предназначенных для охраны транспортных средств
21	12.0.2	Благоустройство территории	Размещение декоративных, технических, планировочных, конструктивных устройств, элементов озеленения, различных видов оборудования и оформления, малых архитектурных форм, некапитальных нестационарных строений и сооружений, информационных щитов и указателей, применяемых как составные части благоустройства территории, общественных туалетов

Перечень условно разрешенных видов использования земельных участков и объектов капитального строительства (Ж-3)

Таблица 15

№ п/п	Вид разрешенного использования земельного участка и объекта капитального строительства		Описание вида разрешенного использования земельного участка и объекта капитального строительства
	код	наименование	
1	3.7	Религиозное использование	Размещение зданий и сооружений религиозного использования. Содержание данного вида разрешенного использования включает в себя содержание видов разрешенного использования с кодами 3.7.1 – 3.7.2
2	4.7	Гостиничное обслуживание	Размещение гостиниц

Перечень вспомогательных видов разрешенного использования земельных участков и объектов капитального строительства (Ж-3)

Таблица 16

№ п/п	Вид разрешенного использования земельного участка и объекта капитального строительства		Описание вида разрешенного использования земельного участка и объекта капитального строительства
	код	наименование	
1	4.9	Служебные гаражи	Размещение постоянных или временных гаражей, стоянок для хранения служебного автотранспорта, используемого в целях осуществления видов деятельности, предусмотренных видами разрешенного использования с кодами 3.0, 4.0, а также для стоянки и хранения транспортных средств общего пользования, в том числе в депо

149. Для территориальной зоны застройки малоэтажными жилыми домами в соответствии с частью 3 статьи 38 Градостроительного кодекса Российской Федерации установлена подзона А.

Предельные (минимальные и (или) максимальные) размеры земельных участков и предельные параметры разрешенного строительства, реконструкции объектов капитального строительства (Ж-3)

Таблица 17

№ п/п	Виды разрешенного использования земельных участков и объектов капитального строительства	Предельные параметры разрешенного строительства, реконструкции объектов капитального строительства		Предельные (минимальные и (или) максимальные) размеры земельных участков
		Ж-3	Ж-3/А	
1	2	3	4	5
1	Малоэтажная многоквартирная жилая застройка	Минимальные отступы зданий, строений, сооружений: – от красной линии улицы (границ земельного участка, граничащего с улично-дорожной сетью) – 5 м; – от красной линии проезда (границ земельного участка, граничащего с проездом) – 3 м; – от границ земельного участка – 3 м. Предельное количество надземных этажей – 4. Максимальный процент застройки в границах земельного участка – 40 %. Минимальный процент озеленения в границах земельного участка – 20 %		Размеры земельных участков устанавливаются в соответствии с документацией по планировке территории, нормативами градостроительного проектирования, действующими техническими регламентами, нормами и правилами, требованиями земельного и градостроительного законодательств. Для существующих многоквартирных домов размеры земельных участков устанавливаются в соответствии с проектом межевания территории или схемой расположения земельного участка на кадастровом плане территории
2	Блокированная жилая застройка	Минимальные отступы дома блокированной застройки – жилого дома, блокированного с другим жилым домом (другими жилыми домами) в одном ряду общей боковой стеной (общими боковыми стенами): – от красной линии улицы (границ земельного участка, граничащего с улично-дорожной сетью) – 5 м; – от красной линии проезда (границ земельного участка, граничащего с проездом) – 3 м; – от границ земельного участка – 3 м. Минимальный отступ дома блокированной застройки от границы земельного участка со стороны общей стены между домами блокированной застройки – 0 м. Минимальные отступы хозяйственных построек, не являющихся объектами недвижимости, от границ земельного участка – 1 м. Предельное количество надземных этажей – 3. Максимальный процент застройки в границах земельного участка – 70 %. Минимальный процент озеленения в границах земельного участка – 15 %		Минимальный размер под каждым домом блокированной застройки – 200 кв. м. Максимальный размер под каждым домом блокированной застройки – 400 кв. м
3	Для индивидуального	Минимальные отступы зданий, строений, сооружений:		Минимальный размер – 400 кв. м.

1	2	3	4	5
	жилищного строительства	– от красной линии улицы (границ земельного участка, граничащего с улично-дорожной сетью) – 5 м; – от красной линии проезда (границ земельного участка, граничащего с проездом) – 3 м; – от границ земельного участка – 3 м. Минимальные отступы хозяйственных построек, не являющихся объектами недвижимости, от границ земельного участка – 1 м. Предельное количество надземных этажей – 3. Максимальный процент застройки в границах земельного участка – 40 %. Минимальный процент озеленения в границах земельного участка – 40 %		Максимальный размер – 1500 кв. м.
4	Амбулаторно-поликлиническое обслуживание	Минимальные отступы зданий, строений, сооружений: – от красной линии магистральной улицы (границ земельного участка, граничащего с магистральной улицей) до зданий поликлиник – 15 м; – от красной линии улицы (границ земельного участка, граничащего с улично-дорожной сетью) – 5 м; – от красной линии проезда (границ земельного участка, граничащего с проездом) – 3 м; – от границ земельного участка – 3 м. Предельная высота – 16 м. Максимальный процент застройки в границах земельного участка – 60 %. Минимальный процент озеленения в границах земельного участка – 20 %. Иные предельные параметры определяются в соответствии с СП 158.13330.2014 «Здания и помещения медицинских организаций. Правила проектирования»		Не подлежат установлению
5	Дошкольное, начальное и среднее общее образование	Минимальные отступы зданий, строений, сооружений: – от красной линии магистральной улицы (границ земельного участка, граничащего с магистральной улицей): – в городе – 25 м; – в сельских населенных пунктах – 10 м; – от красной линии улицы (границ земельного участка, граничащего с улично-дорожной сетью) – 5 м; – от красной линии проезда (границ земельного участка, граничащего с проездом) – 3 м; – от границ земельного участка – 3 м. Предельное количество надземных этажей – 4. Максимальный процент застройки в границах земельного участка – 60 %. Минимальный процент озеленения в границах земельного участка – 20 %. Иные предельные параметры не подлежат установлению и определяются		Не подлежат установлению

1	2	3	4	5
		в соответствии с СП 252.1325800.2016 «Здания дошкольных образовательных организаций. Правила проектирования», СП 251.1325800.2016 «Здания общеобразовательных организаций. Правила проектирования»		
6	Административные здания организаций, обеспечивающих предоставление коммунальных услуг	Минимальные отступы зданий, строений, сооружений: – от красной линии улицы (границ земельного участка, граничащего с улично-дорожной сетью) – 5 м; – от красной линии проезда (границ земельного участка, граничащего с проездом) – 3 м; – от границ земельного участка – 3 м. Предельная высота – 16 м. Максимальный процент застройки в границах земельного участка – 60 %. Минимальный процент озеленения в границах земельного участка – 20 %		Не подлежат установлению
7	Оказание социальной помощи населению			
8	Оказание услуг связи			
9	Бытовое обслуживание			
10	Объекты культурно-досуговой деятельности			
11	Магазины			
12	Банковская и страховая деятельность			
13	Общественное питание			
14	Гостиничное обслуживание	Минимальные отступы зданий, строений, сооружений: – от красной линии улицы (границ земельного участка, граничащего с улично-дорожной сетью) – 5 м; – от красной линии проезда (границ земельного участка, граничащего с проездом) – 3 м; – от границ земельного участка – 3 м. Предельная высота – 16 м. Максимальный процент застройки в границах земельного участка – 60 %. Минимальный процент озеленения в границах земельного участка – 20 %	Минимальные отступы зданий, строений, сооружений: – от красной линии улицы (границ земельного участка, граничащего с улично-дорожной сетью) – 5 м; – от красной линии проезда (границ земельного участка, граничащего с проездом) – 3 м; – от границ земельного участка – 3 м. Предельная высота – 19,5 м. Максимальный процент застройки в границах земельного участка – 60 %. Минимальный процент озеленения в границах земельного участка – 20 %	Не подлежат установлению
15	Религиозное использование	Минимальные отступы зданий, строений, сооружений:		Не подлежат установлению

1	2	3	4	5
		– от красной линии улицы (границ земельного участка, граничащего с улично-дорожной сетью) – 5 м; – от красной линии проезда (границ земельного участка, граничащего с проездом) – 3 м; – от границ земельного участка – 3 м. Максимальный процент застройки в границах земельного участка – 50 %. Минимальный процент озеленения в границах земельного участка – 25 %. Иные предельные параметры не подлежат установлению, для православных храмов определяются в соответствии с СП 391.1325800.2017 «Храмы православные. Правила проектирования»		
16	Обеспечение занятий спортом в помещениях	Минимальные отступы зданий, строений, сооружений: – от красной линии улицы (границ земельного участка, граничащего с улично-дорожной сетью) – 5 м; – от красной линии проезда (границ земельного участка, граничащего с проездом) – 3 м; – от границ земельного участка – 3 м. Иные предельные параметры определяются в соответствии с СП 332.1325800.2017 «Спортивные сооружения. Правила проектирования»		Не подлежат установлению
17	Хранение автотранспорта	Минимальные отступы зданий, строений, сооружений: – от красной линии улицы (границ земельного участка, граничащего с улично-дорожной сетью) – 5 м; – от красной линии проезда (границ земельного участка, граничащего с проездом) – 3 м. Иные предельные параметры не подлежат установлению и определяются в соответствии с СП 42.13330.2016 Градостроительство. Планировка и застройка городских и сельских поселений. Актуализированная редакция СНиП 2.07.01-89*»		Не подлежат установлению
18	Предоставление коммунальных услуг	Минимальные отступы зданий, строений, сооружений: – от красной линии улицы (границ земельного участка, граничащего с улично-дорожной сетью) – 5 м; – от красной линии проезда (границ земельного участка, граничащего с проездом) – 3 м; – от границ земельного участка – 3 м. Иные предельные параметры не подлежат установлению. Для линейных объектов предельные параметры определяются документацией по планировке территории с учетом СП 42.13330.2016 «Градостроительство. Планировка и застройка городских и сельских поселений. Актуализированная редакция СНиП 2.07.01-89*»		Не подлежат установлению

1	2	3	4	5
19	Служебные гаражи	Минимальные отступы зданий, строений, сооружений: – от красной линии улицы (границ земельного участка, граничащего с улично-дорожной сетью) – 5 м; – от красной линии проезда (границ земельного участка, граничащего с проездом) – 3 м; – от границ земельного участка – 3 м. Иные предельные параметры не подлежат установлению		Не подлежат установлению
20	Стоянка транспортных средств	Не подлежат установлению		Не подлежат установлению
21	Площадки для занятий спортом			
22	Историко-культурная деятельность			
23	Улично-дорожная сеть			
24	Благоустройство территории			

150. Разработка проектной документации на строительство, реконструкцию многоквартирных жилых домов, объектов торгового, административного назначения, общественного питания, гостиниц должна осуществляться с учетом положительного заключения главного архитектора Калининградской области, подготавливаемого по итогам рассмотрения предпроектных материалов, учитывающих обеспечение указанных объектов и прилегающих к ним территорий социальной, инженерной, транспортной инфраструктурой, на заседании архитектурно-градостроительного совета Калининградской области.

151. Архитектурно-градостроительный облик объекта капитального строительства, расположенного (предполагаемого к размещению) на земельном участке с видом разрешенного использования, указанным в таблице 4 настоящих Правил, который находится в границах территорий, установленных на карте градостроительного зонирования настоящих Правил, подлежит согласованию в соответствии с главами 22, 29 настоящих Правил.

Зона застройки индивидуальными жилыми домами (Ж-4)

152. Зона застройки индивидуальными жилыми домами установлена для обеспечения возможности застройки преимущественно индивидуальными жилыми домами, домами блокированной жилой застройки и сопутствующими объектами в сфере услуг и первичной ступени культурно-бытового, коммунального, социального обслуживания, а также сопутствующими объектами инженерной и транспортной инфраструктур.

Перечень основных видов разрешенного использования земельных участков и объектов капитального строительства (Ж-4)

Таблица 18

№ п/п	Вид разрешенного использования земельного участка и объекта капитального строительства		Описание вида разрешенного использования земельного участка и объекта капитального строительства
	код	наименование	
1	2	3	4
1	2.1	Для индивидуального жилищного строительства	Размещение жилого дома (отдельно стоящего здания количеством надземных этажей не более чем три, высотой не более двадцати метров, которое состоит из комнат и помещений вспомогательного использования, предназначенных для удовлетворения гражданами бытовых и иных нужд, связанных с их проживанием в таком здании, не предназначенного для раздела на самостоятельные объекты недвижимости); выращивание сельскохозяйственных культур; размещение гаражей для собственных нужд и хозяйственных построек
2	2.2	Для ведения личного подсобного хозяйства (приусадебный земельный участок)*	Размещение жилого дома, указанного в описании вида разрешенного использования с кодом 2.1; производство сельскохозяйственной продукции; размещение гаража и иных вспомогательных сооружений; содержание сельскохозяйственных животных
3	2.3	Блокированная жилая застройка	Размещение жилого дома, блокированного с другим жилым домом (другими жилыми домами) в одном ряду общей боковой стеной (общими боковыми стенами) без проемов и имеющего отдельный выход на земельный участок; разведение декоративных и плодовых деревьев, овощных и ягодных культур; размещение гаражей для собственных нужд и иных вспомогательных сооружений; обустройство спортивных и детских площадок, площадок для отдыха
4	3.1.1	Предоставление коммунальных услуг	Размещение зданий и сооружений, обеспечивающих поставку воды, тепла, электричества, газа, отвод канализационных стоков, очистку и уборку объектов недвижимости (котельных, водозаборов, очистных сооружений, насосных станций, водопроводов, линий электропередач, трансформаторных подстанций, газопроводов, линий связи, телефонных станций, канализаций, стоянок, гаражей и мастерских для обслуживания уборочной и аварийной техники, сооружений, необходимых для сбора и плавки снега)
5	3.1.2	Административные здания организаций, обеспечивающих предоставление коммунальных услуг	Размещение зданий, предназначенных для приема физических и юридических лиц в связи с предоставлением им коммунальных услуг
6	3.2.2	Оказание социальной помощи населению	Размещение зданий, предназначенных для служб психологической и бесплатной юридической помощи, социальных, пенсионных и иных служб (службы занятости населения, пункты питания малоимущих граждан), в которых осуществляется прием граждан по вопросам оказания социальной помощи и назначения социальных или пенсионных выплат, а также для размещения общественных некоммерческих организаций: некоммерческих фондов, благотворительных организаций, клубов по интересам
7	3.2.3	Оказание услуг связи	Размещение зданий, предназначенных для размещения пунктов оказания услуг почтовой, телеграфной, междугородней и международной телефонной связи

1	2	3	4
8	3.3	Бытовое обслуживание	Размещение объектов капитального строительства, предназначенных для оказания населению или организациям бытовых услуг (мастерские мелкого ремонта, ателье, бани, парикмахерские, прачечные, химчистки, похоронные бюро)
9	3.4.1	Амбулаторно-поликлиническое обслуживание	Размещение объектов капитального строительства, предназначенных для оказания гражданам амбулаторно-поликлинической медицинской помощи (поликлиники, фельдшерские пункты, пункты здравоохранения, центры матери и ребенка, диагностические центры, молочные кухни, станции донорства крови, клинические лаборатории)
10	3.6.1	Объекты культурно-досуговой деятельности	Размещение зданий, предназначенных для размещения музеев, выставочных залов, художественных галерей, домов культуры, библиотек, кинотеатров и кинозалов, театров, филармоний, концертных залов, планетариев
11	4.4	Магазины	Размещение объектов капитального строительства, предназначенных для продажи товаров, торговая площадь которых составляет до 5000 кв. м
12	4.6	Общественное питание	Размещение объектов капитального строительства в целях устройства мест общественного питания (рестораны, кафе, столовые, закусочные, бары)
13	4.9.2	Стоянка транспортных средств	Размещение стоянок (парковок) легковых автомобилей и других мототранспортных средств, в том числе мотоциклов, мотороллеров, мотоколясок, мопедов, скутеров, за исключением встроенных, пристроенных и встроенно-пристроенных стоянок
14	5.1.3	Площадки для занятий спортом	Размещение площадок для занятия спортом и физкультурой на открытом воздухе (физкультурные площадки, беговые дорожки, поля для спортивной игры)
15	9.3	Историко-культурная деятельность	Сохранение и изучение объектов культурного наследия народов Российской Федерации (памятников истории и культуры), в том числе: объектов археологического наследия, достопримечательных мест, мест бытования исторических промыслов, производств и ремесел, исторических поселений, недействующих военных и гражданских захоронений, объектов культурного наследия, хозяйственная деятельность, являющаяся историческим промыслом или ремеслом, а также хозяйственная деятельность, обеспечивающая познавательный туризм
16	12.0.1	Улично-дорожная сеть	Размещение объектов улично-дорожной сети: автомобильных дорог, трамвайных путей и пешеходных тротуаров в границах населенных пунктов, пешеходных переходов, бульваров, площадей, проездов, велодорожек и объектов велотранспортной и инженерной инфраструктуры; размещение придорожных стоянок (парковок) транспортных средств в границах городских улиц и дорог, за исключением предусмотренных видами разрешенного использования с кодами 2.7.1, 4.9, 7.2.3, а также некапитальных сооружений, предназначенных для охраны транспортных средств
17	12.0.2	Благоустройство территории	Размещение декоративных, технических, планировочных, конструктивных устройств, элементов озеленения, различных видов оборудования и оформления, малых архитектурных форм, некапитальных нестационарных строений и сооружений, информационных щитов и указателей, применяемых как составные части благоустройства территории, общественных туалетов
18	14.0	Земельные участки, входящие в состав общего имущества собственников индивидуальных жилых домов в малоэтажном жилом комплексе	Земельные участки, относящиеся к общему имуществу собственников индивидуальных жилых домов в малоэтажном жилом комплексе и предназначенные для удовлетворения потребностей собственников индивидуальных жилых домов в малоэтажном жилом комплексе и (или) для размещения объектов капитального строительства, иного имущества, относящегося к общему имуществу собственников индивидуальных жилых домов в малоэтажном жилом комплексе

*Установлен для применения в сельских населенных пунктах.

Перечень условно разрешенных видов использования земельных участков и объектов капитального строительства (Ж-4)

Таблица 19

№ п/п	Вид разрешенного использования земельного участка и объекта капитального строительства		Описание вида разрешенного использования земельного участка и объекта капитального строительства
	код	наименование	
1	3.7	Религиозное использование	Размещение зданий и сооружений религиозного использования. Содержание данного вида разрешенного использования включает в себя содержание видов разрешенного использования с кодами 3.7.1 – 3.7.2
2	3.10.1	Амбулаторное ветеринарное обслуживание	Размещение объектов капитального строительства, предназначенных для оказания ветеринарных услуг без содержания животных
3	4.7	Гостиничное обслуживание	Размещение гостиниц

Перечень вспомогательных видов разрешенного использования земельных участков и объектов капитального строительства (Ж-4)

Таблица 20

№ п/п	Вид разрешенного использования земельного участка и объекта капитального строительства		Описание вида разрешенного использования земельного участка и объекта капитального строительства
	код	наименование	
1	4.9	Служебные гаражи	Размещение постоянных или временных гаражей, стоянок для хранения служебного автотранспорта, используемого в целях осуществления видов деятельности, предусмотренных видами разрешенного использования с кодами 3.0, 4.0, а также для стоянки и хранения транспортных средств общего пользования, в том числе в депо

Предельные (минимальные и (или) максимальные) размеры земельных участков и предельные параметры разрешенного строительства, реконструкции объектов капитального строительства (Ж-4)

Таблица 21

№ п/п	Виды разрешенного использования земельных участков и объектов капитального строительства	Предельные параметры разрешенного строительства, реконструкции объектов капитального строительства	Предельные (минимальные и (или) максимальные) размеры земельных участков
1	2	3	4
1	Для индивидуального жилищного строительства	Минимальные отступы зданий, строений, сооружений: – от красной линии улицы (границ земельного участка, граничащего с улично-дорожной сетью) – 5 м; – от красной линии проезда (границ земельного участка, граничащего с проездом) – 3 м; – от границ земельного участка – 3 м. Минимальные отступы хозяйственных построек, не являющихся объектами недвижимости, от границ земельного участка – 1 м. Предельное количество надземных этажей – 3.	Минимальный размер – 400 кв. м. Максимальный размер – 1500 кв. м.

1	2	3	4
		Максимальный процент застройки в границах земельного участка – 40 %. Минимальный процент озеленения в границах земельного участка – 20 %	
2	Блокированная жилая застройка	Минимальные отступы дома блокированной застройки – жилого дома, блокированного с другим жилым домом (другими жилыми домами) в одном ряду общей боковой стеной (общими боковыми стенами): – от красной линии улицы (границ земельного участка, граничащего с улично-дорожной сетью) – 5 м; – от красной линии проезда (границ земельного участка, граничащего с проездом) – 3 м; – от границ земельного участка – 3 м. Предельное количество надземных этажей – 3. Минимальный отступ дома блокированной застройки от границы земельного участка со стороны общей стены между домами блокированной застройки – 0 м. Минимальные отступы хозяйственных построек, не являющихся объектами недвижимости, от границ земельного участка – 1 м. Максимальный процент застройки в границах земельного участка – 70 %. Минимальный процент озеленения в границах земельного участка – 15 %	Минимальный размер под каждым домом блокированной застройки – 200 кв. м. Максимальный размер под каждым домом блокированной застройки – 400 кв. м
3	Для ведения личного подсобного хозяйства (приусадебный земельный участок)	Минимальные отступы зданий, строений, сооружений: – от красной линии улицы (границ земельного участка, граничащего с улично-дорожной сетью) – 5 м; – от красной линии проезда (границ земельного участка, граничащего с проездом) – 3 м; – от границ земельного участка – 3 м. Минимальные отступы хозяйственных построек, не являющихся объектами недвижимости, от границ земельного участка – 1 м. Предельное количество надземных этажей – 3. Максимальный процент застройки в границах земельного участка – 40 %. Минимальный процент озеленения в границах земельного участка – 40 %	Минимальный размер – 400 кв. м. Максимальный размер – 1200 кв. м
4	Амбулаторно-поликлиническое обслуживание	Минимальные отступы зданий, строений, сооружений: – от красной линии магистральной улицы (границ земельного участка, граничащего с магистральной улицей) до зданий поликлиник – 15 м; – от красной линии улицы (границ земельного участка, граничащего с улично-дорожной сетью) – 5 м; – от красной линии проезда (границ земельного участка, граничащего с проездом) – 3 м; – от границ земельного участка – 3 м. Предельная высота – 13 м. Максимальный процент застройки в границах земельного участка – 60 %. Иные предельные параметры определяются в соответствии с СП 158.13330.2014 «Здания и помещения медицинских организаций. Правила проектирования»	Не подлежат установлению
5	Амбулаторное ветеринарное обслуживание		

1	2	3	4
6	Административные здания организаций, обеспечивающих предоставление коммунальных услуг	Минимальные отступы зданий, строений, сооружений: – от красной линии улицы (границ земельного участка, граничащего с улично-дорожной сетью) – 5 м; – от красной линии проезда (границ земельного участка, граничащего с проездом) – 3 м; – от границ земельного участка – 3 м. Предельная высота – 13 м. Максимальный процент застройки в границах земельного участка – 60 %. Минимальный процент озеленения в границах земельного участка – 20 %	Не подлежат установлению
7	Оказание социальной помощи населению		
8	Оказание услуг связи		
9	Бытовое обслуживание		
10	Объекты культурно-досуговой деятельности		
11	Магазины		
12	Общественное питание		
13	Гостиничное обслуживание		
14	Предоставление коммунальных услуг	Минимальные отступы зданий, строений, сооружений: – от красной линии улицы (границ земельного участка, граничащего с улично-дорожной сетью) – 5 м; – от красной линии проезда (границ земельного участка, граничащего с проездом) – 3 м; – от границ земельного участка – 3 м. Иные предельные параметры не подлежат установлению. Для линейных объектов предельные параметры определяются документацией по планировке территории с учетом СП 42.13330.2016 «Градостроительство. Планировка и застройка городских и сельских поселений. Актуализированная редакция СНиП 2.07.01-89*»	Не подлежат установлению
15	Религиозное использование	Минимальные отступы зданий, строений, сооружений: – от красной линии улицы (границ земельного участка, граничащего с улично-дорожной сетью) – 5 м; – от красной линии проезда (границ земельного участка, граничащего с проездом) – 3 м; – от границ земельного участка – 3 м. Максимальный процент застройки в границах земельного участка – 50 %. Минимальный процент озеленения в границах земельного участка – 20 %. Иные предельные параметры не подлежат установлению и определяются в соответствии с СП 391.1325800.2017 «Храмы православные. Правила проектирования»	Не подлежат установлению
16	Служебные гаражи	Минимальные отступы зданий, строений, сооружений: – от красной линии улицы (границ земельного участка, граничащего с улично-дорожной сетью) – 5 м; – от красной линии проезда (границ земельного участка, граничащего с проездом) – 3 м; – от границ земельного участка – 3 м. Иные предельные параметры не подлежат установлению	Не подлежат установлению
17	Стоянка транспортных средств	Не подлежат установлению	Не подлежат установлению

1	2	3	4
18	Площадки для занятий спортом		
19	Историко-культурная деятельность		
20	Улично-дорожная сеть		
21	Благоустройство территории		
22	Земельные участки, входящие в состав общего имущества собственников индивидуальных жилых домов в малоэтажном жилом комплексе		

153. Разработка проектной документации на строительство, реконструкцию многоквартирных жилых домов, объектов торгового, административного назначения, общественного питания, гостиниц должна осуществляться с учетом положительного заключения главного архитектора Калининградской области, подготавливаемого по итогам рассмотрения предпроектных материалов, учитывающих обеспечение указанных объектов и прилегающих к ним территорий социальной, инженерной, транспортной инфраструктурой, на заседании архитектурно-градостроительного совета Калининградской области.

Глава 31. Градостроительные регламенты. Общественно-деловые зоны (О)

Зона размещения объектов делового, общественного и коммерческого назначения (О-1)

154. Зона размещения объектов делового, общественного и коммерческого назначения установлена для обеспечения возможности застройки объектами делового и коммерческого назначения, торговли, общественного питания с размещением сопутствующих объектов инженерного обеспечения, гостиниц, пансионатов, домов отдыха, а также объектов, необходимых для осуществления производственной и предпринимательской деятельности.

Перечень основных видов разрешенного использования земельных участков и объектов капитального строительства (О-1)

Таблица 22

№ п/п	Вид разрешенного использования земельного участка и объекта капитального строительства		Описание вида разрешенного использования земельного участка и объекта капитального строительства
	код	наименование	
1	2	3	4
1	3.8.1	Государственное управление	Размещение зданий, предназначенных для размещения государственных органов, государственного пенсионного фонда, органов местного самоуправления, судов, а также организаций,

1	2	3	4
			непосредственно обеспечивающих их деятельность или оказывающих государственные и (или) муниципальные услуги
2	4.1	Деловое управление	Размещение объектов капитального строительства с целью: размещения объектов управленческой деятельности, не связанной с государственным или муниципальным управлением и оказанием услуг, а также с целью обеспечения совершения сделок, не требующих передачи товара в момент их совершения между организациями, в том числе биржевая деятельность (за исключением банковской и страховой деятельности)
3	4.3	Рынки	Размещение объектов капитального строительства, сооружений, предназначенных для организации постоянной или временной торговли (ярмарка, рынок, базар), с учетом того, что каждое из торговых мест не располагает торговой площадью более 200 кв. м; размещение гаражей и (или) стоянок для автомобилей сотрудников и посетителей рынка
4	4.4	Магазины	Размещение объектов капитального строительства, предназначенных для продажи товаров, торговая площадь которых составляет до 5000 кв. м
5	4.5	Банковская и страховая деятельность	Размещение объектов капитального строительства, предназначенных для размещения организаций, оказывающих банковские и страховые услуги
6	4.6	Общественное питание	Размещение объектов капитального строительства в целях устройства мест общественного питания (рестораны, кафе, столовые, закусочные, бары)
7	4.7	Гостиничное обслуживание	Размещение гостиниц
8	4.8.1	Развлекательные мероприятия	Размещение зданий и сооружений, предназначенных для организации развлекательных мероприятий, путешествий, для размещения дискотек и танцевальных площадок, ночных клубов, аквапарков, боулинга, аттракционов и т.п., игровых автоматов (кроме игрового оборудования, используемого для проведения азартных игр), игровых площадок
9	4.9.2	Стоянка транспортных средств	Размещение стоянок (парковок) легковых автомобилей и других мототранспортных средств, в том числе мотоциклов, мотороллеров, мотоколясок, мопедов, скутеров, за исключением встроенных, пристроенных и встроенно-пристроенных стоянок
10	5.1.2	Обеспечение занятий спортом в помещениях	Размещение спортивных клубов, спортивных залов, бассейнов, физкультурно-оздоровительных комплексов в зданиях и сооружениях
11	5.1.3	Площадки для занятий спортом	Размещение площадок для занятия спортом и физкультурой на открытом воздухе (физкультурные площадки, беговые дорожки, поля для спортивной игры)
12	5.1.4	Оборудованные площадки для занятий спортом	Размещение сооружений для занятия спортом и физкультурой на открытом воздухе (теннисные корты, автодромы, мотодромы, трамплины, спортивные стрельбища)
13	3.1.2	Административные здания организаций, обеспечивающих предоставление коммунальных услуг	Размещение зданий, предназначенных для приема физических и юридических лиц в связи с предоставлением им коммунальных услуг
14	3.3	Бытовое обслуживание	Размещение объектов капитального строительства, предназначенных для оказания населению или организациям бытовых услуг (мастерские мелкого ремонта, ателье, бани, парикмахерские, прачечные, химчистки, похоронные бюро)
15	3.6.1	Объекты культурно-досуговой деятельности	Размещение зданий, предназначенных для размещения музеев, выставочных залов, художественных галерей, домов культуры, библиотек, кинотеатров и кинозалов, театров, филармоний,

1	2	3	4
			концертных залов, планетариев
16	3.1.1	Предоставление коммунальных услуг	Размещение зданий и сооружений, обеспечивающих поставку воды, тепла, электричества, газа, отвод канализационных стоков, очистку и уборку объектов недвижимости (котельных, водозаборов, очистных сооружений, насосных станций, водопроводов, линий электропередач, трансформаторных подстанций, газопроводов, линий связи, телефонных станций, канализаций, стоянок, гаражей и мастерских для обслуживания уборочной и аварийной техники, сооружений, необходимых для сбора и плавки снега)
17	3.2.3	Оказание услуг связи	Размещение зданий, предназначенных для размещения пунктов оказания услуг почтовой, телеграфной, междугородней и международной телефонной связи
18	8.3	Обеспечение внутреннего правопорядка	Размещение объектов капитального строительства, необходимых для подготовки и поддержания в готовности органов внутренних дел, Росгвардии и спасательных служб, в которых существует военизированная служба; размещение объектов гражданской обороны, за исключением объектов гражданской обороны, являющихся частями производственных зданий
19	3.6.2	Парки культуры и отдыха	Размещение парков культуры и отдыха
20	9.3	Историко-культурная деятельность	Сохранение и изучение объектов культурного наследия народов Российской Федерации (памятников истории и культуры), в том числе: объектов археологического наследия, достопримечательных мест, мест бытования исторических промыслов, производств и ремесел, исторических поселений, недействующих военных и гражданских захоронений, объектов культурного наследия, хозяйственная деятельность, являющаяся историческим промыслом или ремеслом, а также хозяйственная деятельность, обеспечивающая познавательный туризм
21	12.0	Земельные участки (территории) общего пользования	Земельные участки общего пользования. Содержание данного вида разрешенного использования включает в себя содержание видов разрешенного использования с кодами 12.0.1 – 12.0.2

Перечень условно разрешенных видов использования земельных участков и объектов капитального строительства (О-1)

Таблица 23

№ п/п	Вид разрешенного использования земельного участка и объекта капитального строительства		Описание вида разрешенного использования земельного участка и объекта капитального строительства
	код	наименование	
1	3.7	Религиозное использование	Размещение зданий и сооружений религиозного использования. Содержание данного вида разрешенного использования включает в себя содержание видов разрешенного использования с кодами 3.7.1 – 3.7.2
2	3.10.1	Амбулаторное ветеринарное обслуживание	Размещение объектов капитального строительства, предназначенных для оказания ветеринарных услуг без содержания животных
3	5.2.1	Туристическое обслуживание	Размещение пансионатов, гостиниц, кемпингов, домов отдыха, не оказывающих услуги по лечению; размещение детских лагерей

Перечень вспомогательных видов разрешенного использования земельных участков и объектов капитального строительства (О-1)

Таблица 24

№ п/п	Вид разрешенного использования земельного участка и объекта капитального строительства		Описание вида разрешенного использования земельного участка и объекта капитального строительства
	код	наименование	
1	4.9	Служебные гаражи	Размещение постоянных или временных гаражей, стоянок для хранения служебного автотранспорта, используемого в целях осуществления видов деятельности, предусмотренных видами разрешенного использования с кодами 3.0, 4.0, а также для стоянки и хранения транспортных средств общего пользования, в том числе в депо

Предельные (минимальные и (или) максимальные) размеры земельных участков и предельные параметры разрешенного строительства, реконструкции объектов капитального строительства (О-1)

Таблица 25

№ п/п	Виды разрешенного использования земельных участков и объектов капитального строительства	Предельные параметры разрешенного строительства, реконструкции объектов капитального строительства	Предельные (минимальные и (или) максимальные) размеры земельных участков
1	2	3	4
1	Государственное управление	Минимальные отступы зданий, строений, сооружений: – от красной линии улицы (границ земельного участка, граничащего с улично-дорожной сетью) – 5 м; – от красной линии проезда (границ земельного участка, граничащего с проездом) – 3 м; – от границ земельного участка – 3 м. Предельная высота – 20 м. Максимальный процент застройки в границах земельного участка – 60 %. Минимальный процент озеленения в границах земельного участка – 20 %	Не подлежат установлению
2	Деловое управление		
3	Магазины		
4	Банковская и страховая деятельность		
5	Общественное питание		
6	Гостиничное обслуживание		
7	Оказание услуг связи		
8	Административные здания организаций, обеспечивающих предоставление коммунальных услуг		
9	Бытовое обслуживание		
10	Объекты культурно-досуговой деятельности		
11	Туристическое обслуживание		
12	Амбулаторное ветеринарное обслуживание	Минимальные отступы зданий, строений, сооружений: – от красной линии магистральной улицы (границ земельного участка, граничащего с магистральной улицей) до зданий поликлиник – 15 м; – от красной линии улицы (границ земельного участка, граничащего с улично-дорожной сетью) – 5 м; – от красной линии проезда (границ земельного участка, граничащего с проездом) – 3 м; – от границ земельного участка – 3 м.	Не подлежат установлению

1	2	3	4
		Предельная высота – 20 м. Максимальный процент застройки в границах земельного участка – 60 %. Иные предельные параметры определяются в соответствии с СП 158.13330.2014 «Здания и помещения медицинских организаций. Правила проектирования»	
13	Рынки	Минимальные отступы зданий, строений, сооружений: – от красной линии улицы (границ земельного участка, граничащего с улично-дорожной сетью) – 5 м; – от красной линии проезда (границ земельного участка, граничащего с проездом) – 3 м; – от границ земельного участка – 3 м. Иные предельные параметры не подлежат установлению и определяются в соответствии с СП 42.13330.2016 «Градостроительство. Планировка и застройка городских и сельских поселений. Актуализированная редакция СНиП 2.07.01-89*»	Не подлежат установлению
14	Развлекательные мероприятия	Минимальные отступы зданий, строений, сооружений: – от красной линии улицы (границ земельного участка, граничащего с улично-дорожной сетью) – 5 м; – от красной линии проезда (границ земельного участка, граничащего с проездом) – 3 м; – от границ земельного участка – 3 м. Предельная высота – 20 м. Максимальный процент застройки в границах земельного участка – 55 %. Минимальный процент озеленения в границах земельного участка – 20 %	Не подлежат установлению
15	Религиозное использование	Минимальные отступы зданий, строений, сооружений: – от красной линии улицы (границ земельного участка, граничащего с улично-дорожной сетью) – 5 м; – от красной линии проезда (границ земельного участка, граничащего с проездом) – 3 м; – от границ земельного участка – 3 м. Максимальный процент застройки в границах земельного участка – 50 %. Минимальный процент озеленения в границах земельного участка – 25 %. Иные предельные параметры не подлежат установлению, для православных храмов определяются в соответствии с СП 391.1325800.2017 «Храмы православные. Правила проектирования»	Не подлежат установлению
16	Предоставление коммунальных услуг	Минимальные отступы зданий, строений, сооружений: – от красной линии улицы (границ земельного участка, граничащего с улично-дорожной сетью) – 5 м; – от красной линии проезда (границ земельного участка, граничащего с проездом) – 3 м; – от границ земельного участка – 3 м. Иные предельные параметры не подлежат установлению.	Не подлежат установлению

1	2	3	4
		Для линейных объектов предельные параметры определяются документацией по планировке территории с учетом СП 42.13330.2016 «Градостроительство. Планировка и застройка городских и сельских поселений. Актуализированная редакция СНиП 2.07.01-89*»	
17	Обеспечение занятий спортом в помещениях	Минимальные отступы зданий, строений, сооружений: – от красной линии улицы (границ земельного участка, граничащего с улично-дорожной сетью) – 5 м; – от красной линии проезда (границ земельного участка, граничащего с проездом) – 3 м; – от границ земельного участка – 3 м. Иные предельные параметры не подлежат установлению и определяются в соответствии с СП 332.1325800.2017 «Спортивные сооружения. Правила проектирования»	Не подлежат установлению
18	Обеспечение внутреннего правопорядка	Минимальные отступы зданий, строений, сооружений: – от красной линии улицы (границ земельного участка, граничащего с улично-дорожной сетью) – 5 м; – от красной линии проезда (границ земельного участка, граничащего с проездом) – 3 м; – от границ земельного участка – 3 м. Предельная высота – 20 м. Максимальный процент застройки в границах земельного участка – 80 %. Минимальный процент озеленения в границах земельного участка – 10 %	Не подлежат установлению
19	Оборудованные площадки для занятий спортом		
20	Служебные гаражи	Минимальные отступы зданий, строений, сооружений: – от красной линии улицы (границ земельного участка, граничащего с улично-дорожной сетью) – 5 м; – от красной линии проезда (границ земельного участка, граничащего с проездом) – 3 м; – от границ земельного участка – 3 м. Иные предельные параметры не подлежат установлению.	Не подлежат установлению
21	Парки культуры и отдыха	Не подлежат установлению	Не подлежат установлению
22	Стоянка транспортных средств		
23	Площадки для занятий спортом		
24	Историко-культурная деятельность		
25	Земельные участки (территории) общего пользования		

155. Разработка проектной документации на строительство, реконструкцию объектов торгового, административного назначения, общественного питания, гостиниц должна осуществляться с учетом положительного заключения главного архитектора Калининградской области, подготавливаемого по итогам рассмотрения предпроектных материалов, учитывающих обеспечение указанных объектов и прилегающих

к ним территорий социальной, инженерной, транспортной инфраструктурой, на заседании архитектурно-градостроительного совета Калининградской области.

156. Архитектурно-градостроительный облик объекта капитального строительства, расположенного (предполагаемого к размещению) на земельном участке с видом разрешенного использования, указанным в таблице 4 настоящих Правил, который находится в границах территорий, установленных на карте градостроительного зонирования настоящих Правил, подлежит согласованию в соответствии с главами 22, 29 настоящих Правил.

Зона размещения объектов социального назначения (О-2)

157. Зона размещения объектов социального назначения установлена для обеспечения возможности строительства, реконструкции и эксплуатации объектов социального назначения, в том числе отдельно стоящих объектов дошкольных образовательных организаций, общеобразовательных организаций, организаций дополнительного образования, объектов, реализующих программы профессионального и высшего образования, научных организаций, объектов культуры и искусства, здравоохранения, социального назначения, культовых зданий, сооружений с размещением сопутствующих объектов инженерной и транспортной инфраструктур.

Перечень основных видов разрешенного использования земельных участков и объектов капитального строительства (О-2)

Таблица 26

№ п/п	Вид разрешенного использования земельного участка и объекта капитального строительства		Описание вида разрешенного использования земельного участка и объекта капитального строительства
	код	наименование	
1	2	3	4
1	3.2.1	Дома социального обслуживания	Размещение зданий, предназначенных для размещения домов престарелых, домов ребенка, детских домов, пунктов ночлега для бездомных граждан; размещение объектов капитального строительства для временного размещения вынужденных переселенцев, лиц, признанных беженцами
2	3.2.2	Оказание социальной помощи населению	Размещение зданий, предназначенных для служб психологической и бесплатной юридической помощи, социальных, пенсионных и иных служб (службы занятости населения, пункты питания малоимущих граждан), в которых осуществляется прием граждан по вопросам оказания социальной помощи и назначения социальных или пенсионных выплат, а также для размещения общественных некоммерческих организаций: некоммерческих фондов, благотворительных организаций, клубов по интересам
3	3.2.3	Оказание услуг связи	Размещение зданий, предназначенных для размещения пунктов оказания услуг почтовой, телеграфной, междугородней и международной телефонной связи
4	3.3	Бытовое обслуживание	Размещение объектов капитального строительства, предназначенных для оказания населению или организациям бытовых услуг (мастерские мелкого ремонта, ателье, бани,

1	2	3	4
			парикмахерские, прачечные, химчистки, похоронные бюро)
5	3.4.1	Амбулаторно-поликлиническое обслуживание	Размещение объектов капитального строительства, предназначенных для оказания гражданам амбулаторно-поликлинической медицинской помощи (поликлиники, фельдшерские пункты, пункты здравоохранения, центры матери и ребенка, диагностические центры, молочные кухни, станции донорства крови, клинические лаборатории)
6	3.4.2	Стационарное медицинское обслуживание	Размещение объектов капитального строительства, предназначенных для оказания гражданам медицинской помощи в стационарах (больницы, родильные дома, диспансеры, научно-медицинские учреждения и прочие объекты, обеспечивающие оказание услуги по лечению в стационаре); размещение станций скорой помощи; размещение площадок санитарной авиации
7	3.4.3	Медицинские организации особого назначения	Размещение объектов капитального строительства для размещения медицинских организаций, осуществляющих проведение судебно-медицинской и патолого-анатомической экспертизы (морги)
8	3.5.1	Дошкольное, начальное и среднее общее образование	Размещение объектов капитального строительства, предназначенных для просвещения, дошкольного, начального и среднего общего образования (детские ясли, детские сады, школы, лицеи, гимназии, художественные, музыкальные школы, образовательные кружки и иные организации, осуществляющие деятельность по воспитанию, образованию и просвещению), в том числе зданий, спортивных сооружений, предназначенных для занятия обучающихся физической культурой и спортом
9	3.5.2	Среднее и высшее профессиональное образование	Размещение объектов капитального строительства, предназначенных для профессионального образования и просвещения (профессиональные технические училища, колледжи, художественные, музыкальные училища, общества знаний, институты, университеты, организации по переподготовке и повышению квалификации специалистов и иные организации, осуществляющие деятельность по образованию и просвещению), в том числе зданий, спортивных сооружений, предназначенных для занятия обучающихся физической культурой и спортом
10	3.6.1	Объекты культурно-досуговой деятельности	Размещение зданий, предназначенных для размещения музеев, выставочных залов, художественных галерей, домов культуры, библиотек, кинотеатров и кинозалов, театров, филармоний, концертных залов, планетариев
11	3.6.2	Парки культуры и отдыха	Размещение парков культуры и отдыха
12	3.10.1	Амбулаторное ветеринарное обслуживание	Размещение объектов капитального строительства, предназначенных для оказания ветеринарных услуг без содержания животных
13	3.7	Религиозное использование	Размещение зданий и сооружений религиозного использования. Содержание данного вида разрешенного использования включает в себя содержание видов разрешенного использования с кодами 3.7.1 – 3.7.2
14	3.9.2	Проведение научных исследований	Размещение зданий и сооружений, предназначенных для проведения научных изысканий, исследований и разработок (научно-исследовательские и проектные институты, научные центры, инновационные центры, государственные академии наук, опытно-конструкторские центры, в том числе отраслевые)
15	4.9.2	Стоянка транспортных средств	Размещение стоянок (парковок) легковых автомобилей и других мототранспортных средств, в том числе мотоциклов, мотороллеров, мотоколясок, мопедов, скутеров, за исключением встроенных, пристроенных и встроенно-пристроенных стоянок
16	5.1.2	Обеспечение занятий спортом в помещениях	Размещение спортивных клубов, спортивных залов, бассейнов, физкультурно-оздоровительных комплексов в зданиях и сооружениях
17	5.1.3	Площадки для занятий спортом	Размещение площадок для занятия спортом и физкультурой на открытом воздухе (физкультурные площадки, беговые дорожки, поля для спортивной игры)

1	2	3	4
18	8.3	Обеспечение внутреннего правопорядка	Размещение объектов капитального строительства, необходимых для подготовки и поддержания в готовности органов внутренних дел, Росгвардии и спасательных служб, в которых существует военизированная служба; размещение объектов гражданской обороны, за исключением объектов гражданской обороны, являющихся частями производственных зданий
19	3.1.1	Предоставление коммунальных услуг	Размещение зданий и сооружений, обеспечивающих поставку воды, тепла, электричества, газа, отвод канализационных стоков, очистку и уборку объектов недвижимости (котельных, водозаборов, очистных сооружений, насосных станций, водопроводов, линий электропередач, трансформаторных подстанций, газопроводов, линий связи, телефонных станций, канализаций, стоянок, гаражей и мастерских для обслуживания уборочной и аварийной техники, сооружений, необходимых для сбора и плавки снега)
20	3.1.2	Административные здания организаций, обеспечивающих предоставление коммунальных услуг	Размещение зданий, предназначенных для приема физических и юридических лиц в связи с предоставлением им коммунальных услуг
21	3.2.4	Общежития*	Размещение зданий, предназначенных для размещения общежитий, предназначенных для проживания граждан на время их работы, службы или обучения, за исключением зданий, размещение которых предусмотрено содержанием вида разрешенного использования с кодом 4.7
22	9.3	Историко-культурная деятельность	Сохранение и изучение объектов культурного наследия народов Российской Федерации (памятников истории и культуры), в том числе: объектов археологического наследия, достопримечательных мест, мест бытования исторических промыслов, производств и ремесел, исторических поселений, недействующих военных и гражданских захоронений, объектов культурного наследия, хозяйственная деятельность, являющаяся историческим промыслом или ремеслом, а также хозяйственная деятельность, обеспечивающая познавательный туризм
23	12.0	Земельные участки (территории) общего пользования	Земельные участки общего пользования. Содержание данного вида разрешенного использования включает в себя содержание видов разрешенного использования с кодами 12.0.1 – 12.0.2

*Установлен для применения только в целях обеспечения основной функции зоны размещения объектов социального назначения.

Перечень условно разрешенных видов использования земельных участков и объектов капитального строительства (О-2)

Таблица 27

№ п/п	Вид разрешенного использования земельного участка и объекта капитального строительства		Описание вида разрешенного использования земельного участка и объекта капитального строительства
	код	наименование	
1	4.4	Магазины*	Размещение объектов капитального строительства, предназначенных для продажи товаров, торговая площадь которых составляет до 500 кв. м
2	4.6	Общественное питание*	Размещение объектов капитального строительства в целях устройства мест общественного питания (рестораны, кафе, столовые, закусочные, бары)
3	4.7	Гостиничное обслуживание*	Размещение гостиниц

*Установлен для применения только в целях обеспечения основной функции зоны размещения объектов социального назначения.

Перечень вспомогательных видов разрешенного использования земельных участков и объектов капитального строительства (О-2)

Таблица 28

№ п/п	Вид разрешенного использования земельного участка и объекта капитального строительства		Описание вида разрешенного использования земельного участка и объекта капитального строительства
	код	наименование	
1	4.9	Служебные гаражи	Размещение постоянных или временных гаражей, стоянок для хранения служебного автотранспорта, используемого в целях осуществления видов деятельности, предусмотренных видами разрешенного использования с кодами 3.0, 4.0, а также для стоянки и хранения транспортных средств общего пользования, в том числе в депо

Предельные (минимальные и (или) максимальные) размеры земельных участков и предельные параметры разрешенного строительства, реконструкции объектов капитального строительства (О-2)

Таблица 29

№ п/п	Виды разрешенного использования земельных участков и объектов капитального строительства	Предельные параметры разрешенного строительства, реконструкции объектов капитального строительства	Предельные (минимальные и (или) максимальные) размеры земельных участков
1	2	3	4
1	Среднее и высшее профессиональное образование	Минимальные отступы зданий, строений, сооружений: – от красной линии магистральной улицы (границ земельного участка, граничащего с магистральной улицей): – в городе – 25 м; – в сельских населенных пунктах – 10 м; – от красной линии улицы (границ земельного участка, граничащего с улично-дорожной сетью) – 5 м; – от красной линии проезда (границ земельного участка, граничащего с проездом) – 3 м; – от границ земельного участка – 3 м. Предельное количество надземных этажей – 5. Максимальный процент застройки в границах земельного участка – 60 %. Минимальный процент озеленения в границах земельного участка – 20 %. Иные предельные параметры определяются в соответствии с СП 278.1325800.2016 «Здания образовательных организаций высшего образования. Правила проектирования»	Не подлежат установлению
2	Дошкольное, начальное и среднее общее образование	Минимальные отступы зданий, строений, сооружений: – от красной линии магистральной улицы (границ земельного участка, граничащего с магистральной улицей): – в городе – 25 м; – в сельских населенных пунктах – 10 м; – от красной линии улицы (границ земельного участка, граничащего с улично-дорожной сетью) – 5 м; – от красной линии проезда (границ земельного	Не подлежат установлению

1	2	3	4
		участка, граничащего с проездом) – 3 м; – от границ земельного участка – 3 м. Предельное количество надземных этажей – 4. Максимальный процент застройки в границах земельного участка – 60 %. Минимальный процент озеленения в границах земельного участка – 20 %. Иные предельные параметры определяются в соответствии с СП 252.1325800.2016 «Здания дошкольных образовательных организаций. Правила проектирования», СП 251.1325800.2016 «Здания общеобразовательных организаций. Правила проектирования»	
3	Амбулаторно-поликлиническое обслуживание	Минимальные отступы зданий, строений, сооружений: – от красной линии магистральной улицы (границ земельного участка, граничащего с магистральной улицей) до основных зданий – 15 м; – от красной линии улицы (границ земельного участка, граничащего с улично-дорожной сетью) – 5 м; – от красной линии проезда (границ земельного участка, граничащего с проездом) – 3 м; – от границ земельного участка – 3 м. Предельная высота – 20 м. Максимальный процент застройки в границах земельного участка – 60 %. Минимальный процент озеленения в границах земельного участка – 20 %. Иные предельные параметры определяются в соответствии с СП 158.13330.2014 «Здания и помещения медицинских организаций. Правила проектирования»	Не подлежат установлению
4	Стационарное медицинское обслуживание		
5	Медицинские организации особого назначения		
6	Амбулаторное ветеринарное обслуживание		
7	Дома социального обслуживания	Минимальные отступы зданий, строений, сооружений: – от красной линии улицы (от границ земельного участка, граничащего с улично-дорожной сетью) – 5 м; – от красной линии проезда (от границ земельного участка, граничащего с проездом) – 3 м; – от границ земельного участка – 3 м. Предельная высота –20 м. Максимальный процент застройки в границах земельного участка – 60 %. Минимальный процент озеленения в границах земельного участка – 15 %	Не подлежат установлению
8	Гостиничное обслуживание		
9	Общежития		
10	Оказание социальной помощи населению		
11	Оказание услуг связи		
12	Административные здания организаций, обеспечивающих предоставление коммунальных услуг		
13	Бытовое обслуживание		
14	Общественное питание		
15	Магазины		
16	Обеспечение внутреннего правопорядка	Минимальные отступы зданий, строений, сооружений: – от красной линии улицы (границ земельного участка, граничащего с улично-дорожной сетью) – 5 м; – от красной линии проезда (границ земельного участка, граничащего с проездом) – 3 м; – от границ земельного участка – 3 м. Предельная высота – 20 м. Иные предельные параметры не подлежат установлению	Не подлежат установлению

1	2	3	4
17	Объекты культурно-досуговой деятельности	Минимальные отступы зданий, строений, сооружений: – от красной линии улицы (границ земельного участка, граничащего с улично-дорожной сетью) – 5 м; – от красной линии проезда (границ земельного участка, граничащего с проездом) – 3 м; – от границ земельного участка – 3 м. Предельная высота – 20 м. Максимальный процент застройки в границах земельного участка – 50 %. Минимальный процент озеленения в границах земельного участка – 30 %	Не подлежат установлению
18	Проведение научных исследований		
19	Обеспечение занятий спортом в помещениях	Минимальные отступы зданий, строений, сооружений: – от красной линии улицы (границ земельного участка, граничащего с улично-дорожной сетью) – 5 м; – от красной линии проезда (границ земельного участка, граничащего с проездом) – 3 м; – от границ земельного участка – 3 м. Предельная высота – 20 м. Максимальный процент застройки в границах земельного участка – 60 %. Минимальный процент озеленения в границах земельного участка – 20 %. Иные предельные параметры определяются в соответствии с СП 332.1325800.2017 «Спортивные сооружения. Правила проектирования»	Не подлежат установлению
20	Религиозное использование	Минимальные отступы зданий, строений, сооружений: – от красной линии улицы (границ земельного участка, граничащего с улично-дорожной сетью) – 5 м; – от красной линии проезда (границ земельного участка, граничащего с проездом) – 3 м; – от границ земельного участка – 3 м. Максимальный процент застройки в границах земельного участка – 50 %. Минимальный процент озеленения в границах земельного участка – 25 %. Иные предельные параметры не подлежат установлению и определяются в соответствии с СП 391.1325800.2017 «Храмы православные. Правила проектирования»	Не подлежат установлению
21	Служебные гаражи	Минимальные отступы зданий, строений, сооружений: – от красной линии улицы (от границ земельного участка, граничащего с улично-дорожной сетью) – 5 м; – от красной линии проезда (от границ земельного участка, граничащего с проездом) – 3 м; – от границ земельного участка – 3 м. Иные предельные параметры не подлежат установлению	Не подлежат установлению
22	Предоставление коммунальных услуг	Минимальные отступы зданий, строений, сооружений: – от красной линии улицы (от границ земельного	Не подлежат установлению

1	2	3	4
		участка, граничащего с улично-дорожной сетью) – 5 м; – от красной линии проезда (от границ земельного участка, граничащего с проездом) – 3 м; – от границ земельного участка – 3 м. Иные предельные параметры не подлежат установлению. Для линейных объектов предельные параметры определяются документацией по планировке территории с учетом СП 42.13330.2016 «Градостроительство. Планировка и застройка городских и сельских поселений. Актуализированная редакция СНиП 2.07.01-89*»	
23	Стоянка транспортных средств	Не подлежат установлению	Не подлежат установлению
24	Парки культуры и отдыха		
25	Площадки для занятий спортом		
26	Историко-культурная деятельность		
27	Земельные участки (территории) общего пользования		

158. Разработка проектной документации на строительство, реконструкцию объектов торгового, административного назначения, общественного питания, гостиниц должна осуществляться с учетом положительного заключения главного архитектора Калининградской области, подготавливаемого по итогам рассмотрения предпроектных материалов, учитывающих обеспечение указанных объектов и прилегающих к ним территорий социальной, инженерной, транспортной инфраструктурой, на заседании архитектурно-градостроительного совета Калининградской области.

159. Архитектурно-градостроительный облик объекта капитального строительства, расположенного (предполагаемого к размещению) на земельном участке с видом разрешенного использования, указанным в таблице 4 настоящих Правил, который находится в границах территорий, установленных на карте градостроительного зонирования настоящих Правил, подлежит согласованию в соответствии с главами 22, 29 настоящих Правил.

Зона размещения объектов физической культуры и спорта (спортивных сооружений) (О-3)

160. Зона размещения объектов физической культуры и спорта (спортивных сооружений) установлена для обеспечения возможности использования, строительства и реконструкции объектов физической культуры и спорта, для обеспечения условий формирования территорий со спектром услуг, ориентированных на занятия спортом и физкультурой.

Перечень основных видов разрешенного использования земельных участков и объектов капитального строительства (О-3)

Таблица 30

№ п/п	Вид разрешенного использования земельного участка и объекта капитального строительства		Описание вида разрешенного использования земельного участка и объекта капитального строительства
	код	наименование	
1	2	3	4
1	5.1.1	Обеспечение спортивно-зрелищных мероприятий	Размещение спортивно-зрелищных зданий и сооружений, имеющих специальные места для зрителей от 500 мест (стадионов, дворцов спорта, ледовых дворцов, ипподромов)
2	5.1.2	Обеспечение занятий спортом в помещениях	Размещение спортивных клубов, спортивных залов, бассейнов, физкультурно-оздоровительных комплексов в зданиях и сооружениях
3	5.1.3	Площадки для занятий спортом	Размещение площадок для занятия спортом и физкультурой на открытом воздухе (физкультурные площадки, беговые дорожки, поля для спортивной игры)
4	5.1.4	Оборудованные площадки для занятий спортом	Размещение сооружений для занятия спортом и физкультурой на открытом воздухе (теннисные корты, автодромы, мотодромы, трамплины, спортивные стрельбища)
5	5.1.7	Спортивные базы	Размещение спортивных баз и лагерей, в которых осуществляется спортивная подготовка длительно проживающих в них лиц
6	3.2.4	Общежития*	Размещение зданий, предназначенных для размещения общежитий, предназначенных для проживания граждан на время их работы, службы или обучения, за исключением зданий, размещение которых предусмотрено содержанием вида разрешенного использования с кодом 4.7
7	4.4	Магазины*	Размещение объектов капитального строительства, предназначенных для продажи товаров, торговая площадь которых составляет до 500 кв. м
8	4.6	Общественное питание*	Размещение объектов капитального строительства в целях устройства мест общественного питания (рестораны, кафе, столовые, закусочные, бары)
9	4.7	Гостиничное обслуживание*	Размещение гостиниц
10	5.2.1	Туристическое обслуживание*	Размещение пансионатов, гостиниц, кемпингов, домов отдыха, не оказывающих услуги по лечению; размещение детских лагерей
11	4.9.2	Стоянка транспортных средств	Размещение стоянок (парковок) легковых автомобилей и других мототранспортных средств, в том числе мотоциклов, мотороллеров, мотоколясок, мопедов, скутеров, за исключением встроенных, пристроенных и встроенно-пристроенных стоянок
12	3.1.1	Предоставление коммунальных услуг	Размещение зданий и сооружений, обеспечивающих поставку воды, тепла, электричества, газа, отвод канализационных стоков, очистку и уборку объектов недвижимости (котельных, водозаборов, очистных сооружений, насосных станций, водопроводов, линий электропередач, трансформаторных подстанций, газопроводов, линий связи, телефонных станций, канализаций, стоянок, гаражей и мастерских для обслуживания уборочной и аварийной техники, сооружений, необходимых для сбора и плавки снега)
13	8.3	Обеспечение внутреннего правопорядка*	Размещение объектов капитального строительства, необходимых для подготовки и поддержания в готовности органов внутренних дел, Росгвардии и спасательных служб, в которых существует военизированная служба; размещение объектов гражданской обороны, за исключением объектов гражданской обороны, являющихся частями производственных зданий
14	3.6.2	Парки культуры и отдыха	Размещение парков культуры и отдыха

1	2	3	4
15	9.3	Историко-культурная деятельность	Сохранение и изучение объектов культурного наследия народов Российской Федерации (памятников истории и культуры), в том числе: объектов археологического наследия, достопримечательных мест, мест бытования исторических промыслов, производств и ремесел, исторических поселений, недействующих военных и гражданских захоронений, объектов культурного наследия, хозяйственная деятельность, являющаяся историческим промыслом или ремеслом, а также хозяйственная деятельность, обеспечивающая познавательный туризм
16	12.0	Земельные участки (территории) общего пользования	Земельные участки общего пользования. Содержание данного вида разрешенного использования включает в себя содержание видов разрешенного использования с кодами 12.0.1 – 12.0.2

*Установлен для применения только в целях обеспечения основной функции зоны размещения объектов физической культуры и спорта (спортивных сооружений).

161. Условно разрешенные виды использования земельных участков и объектов капитального строительства для территориальной зоны размещения объектов физической культуры и спорта (спортивных сооружений) не предусмотрены.

Перечень вспомогательных видов разрешенного использования земельных участков и объектов капитального строительства (О-3)

Таблица 31

№ п/п	Вид разрешенного использования земельного участка и объекта капитального строительства		Описание вида разрешенного использования земельного участка и объекта капитального строительства
	код	наименование	
1	4.9	Служебные гаражи	Размещение постоянных или временных гаражей, стоянок для хранения служебного автотранспорта, используемого в целях осуществления видов деятельности, предусмотренных видами разрешенного использования с кодами 3.0, 4.0, а также для стоянки и хранения транспортных средств общего пользования, в том числе в депо

Предельные (минимальные и (или) максимальные) размеры земельных участков и предельные параметры разрешенного строительства, реконструкции объектов капитального строительства (О-3)

Таблица 32

№ п/п	Виды разрешенного использования земельных участков и объектов капитального строительства	Предельные параметры разрешенного строительства, реконструкции объектов капитального строительства	Предельные (минимальные и (или) максимальные) размеры земельных участков
1	2	3	4
1	Обеспечение спортивно-зрелищных мероприятий	Минимальные отступы зданий, строений, сооружений: – от красной линии улицы (границ земельного участка, граничащего с улично-дорожной сетью) – 5 м; – от красной линии проезда (границ земельного участка, граничащего с проездом) – 3 м; – от границ земельного участка – 3 м. Предельная высота – 20 м.	Не подлежат установлению
2	Обеспечение занятий спортом в помещениях		
3	Спортивные базы		

1	2	3	4
		Максимальный процент застройки в границах земельного участка – 60 %. Минимальный процент озеленения в границах земельного участка – 15 %. Иные предельные параметры определяются в соответствии с СП 332.1325800.2017 «Спортивные сооружения. Правила проектирования»	
4	Гостиничное обслуживание	Минимальные отступы зданий, строений, сооружений: – от красной линии улицы (от границ земельного участка, граничащего с улично-дорожной сетью) – 5 м; – от красной линии проезда (от границ земельного участка, граничащего с проездом) – 3 м; – от границ земельного участка – 3 м. Предельная высота – 20 м. Максимальный процент застройки в границах земельного участка – 60 %. Минимальный процент озеленения в границах земельного участка – 20 %	Не подлежат установлению
5	Туристическое обслуживание		
6	Общежития		
7	Общественное питание		
8	Магазины		
9	Обеспечение внутреннего правопорядка	Минимальные отступы зданий, строений, сооружений: – от красной линии улицы (от границ земельного участка, граничащего с улично-дорожной сетью) – 5 м; – от красной линии проезда (от границ земельного участка, граничащего с проездом) – 3 м; – от границ земельного участка – 3 м. Предельная высота – 20 м. Максимальный процент застройки в границах земельного участка – 80 %. Иные предельные параметры не подлежат установлению	Не подлежат установлению
10	Служебные гаражи	Минимальные отступы зданий, строений, сооружений: – от красной линии улицы (границ земельного участка, граничащего с улично-дорожной сетью) – 5 м; – от красной линии проезда (границ земельного участка, граничащего с проездом) – 3 м; – от границ земельного участка – 3 м. Иные предельные параметры не подлежат установлению	Не подлежат установлению
11	Оборудованные площадки для занятий спортом		
12	Предоставление коммунальных услуг	Минимальные отступы зданий, строений, сооружений: – от красной линии улицы (границ земельного участка, граничащего с улично-дорожной сетью) – 5 м; – от красной линии проезда (границ земельного участка, граничащего с проездом) – 3 м; – от границ земельного участка – 3 м. Иные предельные параметры не подлежат установлению. Для линейных объектов предельные параметры определяются документацией по планировке территории с учетом СП 42.13330.2016 «Градостроительство. Планировка и застройка городских и сельских поселений. Актуализированная редакция СНиП 2.07.01-89*»	Не подлежат установлению
13	Стоянка транспортных средств	Не подлежат установлению	Не подлежат установлению
14	Площадки для занятий спортом		
15	Парки культуры и отдыха		
16	Историко-культурная деятельность		
17	Земельные участки (территории) общего пользования		

162. Разработка проектной документации на строительство, реконструкцию объектов торгового, административного назначения, общественного питания, гостиниц, а также на иные объекты капитального строительства с количеством надземных этажей более 5 и (или) предельной высотой более 20 метров должна осуществляться с учетом положительного заключения главного архитектора Калининградской области, подготавливаемого по итогам рассмотрения предпроектных материалов, учитывающих обеспечение указанных объектов и прилегающих к ним территорий социальной, инженерной, транспортной инфраструктурой, на заседании архитектурно-градостроительного совета Калининградской области.

163. Архитектурно-градостроительный облик объекта капитального строительства, расположенного (предполагаемого к размещению) на земельном участке с видом разрешенного использования, указанным в таблице 4 настоящих Правил, который находится в границах территорий, установленных на карте градостроительного зонирования настоящих Правил, подлежит согласованию в соответствии с главами 22, 29 настоящих Правил.

Зона исторической застройки (О-4)

164. Зона исторической застройки – это территория, исторически и планировочно обусловленная, являющаяся наиболее насыщенной сооружениями, представляющими ценность в качестве объектов старины и (или) памятников архитектуры как разрозненно, так и в совокупности.

Перечень основных видов разрешенного использования земельных участков и объектов капитального строительства (О-4)

Таблица 33

№ п/п	Вид разрешенного использования земельного участка и объекта капитального строительства		Описание вида разрешенного использования земельного участка и объекта капитального строительства
	код	наименование	
1	9.3	Историко-культурная деятельность	Сохранение и изучение объектов культурного наследия народов Российской Федерации (памятников истории и культуры), в том числе: объектов археологического наследия, достопримечательных мест, мест бытования исторических промыслов, производств и ремесел, исторических поселений, недействующих военных и гражданских захоронений, объектов культурного наследия, хозяйственная деятельность, являющаяся историческим промыслом или ремеслом, а также хозяйственная деятельность, обеспечивающая познавательный туризм
2	12.0	Земельные участки (территории) общего пользования	Земельные участки общего пользования. Содержание данного вида разрешенного использования включает в себя содержание видов разрешенного использования с кодами 12.0.1 – 12.0.2

Перечень условно разрешенных видов использования земельных участков и объектов капитального строительства (О-4)

Таблица 34

№ п/п	Вид разрешенного использования земельного участка и объекта капитального строительства		Описание вида разрешенного использования земельного участка и объекта капитального строительства
	код	наименование	
1	4.6	Общественное питание	Размещение объектов капитального строительства в целях устройства мест общественного питания (рестораны, кафе, столовые, закусочные, бары)

165. Вспомогательные виды разрешенного использования земельных участков и объектов капитального строительства для зоны исторической застройки не предусмотрены.

166. Предельные (минимальные и (или) максимальные) размеры земельных участков и предельные параметры разрешенного строительства, реконструкции объектов капитального строительства для зоны исторической застройки не предусмотрены не подлежат установлению.

Общественно-деловая и коммерческо-торговая зона (О-5)

167. Общественно-деловая и коммерческо-торговая зона установлена для обеспечения возможности размещения торговых центров (торговая площадь которых составляет более 5000 кв. м) и гостиничных комплексов с размещением сопутствующих объектов инженерной инфраструктуры.

Перечень основных видов разрешенного использования земельных участков и объектов капитального строительства (О-5)

Таблица 35

№ п/п	Вид разрешенного использования земельного участка и объекта капитального строительства		Описание вида разрешенного использования земельного участка и объекта капитального строительства
	код	наименование	
1	2	3	4
1	4.2	Объекты торговли (торговые центры, торгово-развлекательные центры (комплексы)	Размещение объектов капитального строительства, общей площадью свыше 5000 кв. м с целью размещения одной или нескольких организаций, осуществляющих продажу товаров, и (или) оказание услуг в соответствии с содержанием видов разрешенного использования с кодами 4.5, 4.6, 4.8 – 4.8.2; размещение гаражей и (или) стоянок для автомобилей сотрудников и посетителей торгового центра
2	4.10	Выставочно-ярмарочная деятельность	Размещение объектов капитального строительства, сооружений, предназначенных для осуществления выставочно-ярмарочной и конгрессной деятельности, включая деятельность, необходимую для обслуживания указанных мероприятий (застройка экспозиционной площади, организация питания участников мероприятий)
3	3.2.3	Оказание услуг связи	Размещение зданий, предназначенных для размещения пунктов оказания услуг почтовой, телеграфной, междугородней и международной телефонной связи

1	2	3	4
4	3.3	Бытовое обслуживание	Размещение объектов капитального строительства, предназначенных для оказания населению или организациям бытовых услуг (мастерские мелкого ремонта, ателье, бани, парикмахерские, прачечные, химчистки, похоронные бюро)
5	3.6.1	Объекты культурно-досуговой деятельности	Размещение зданий, предназначенных для размещения музеев, выставочных залов, художественных галерей, домов культуры, библиотек, кинотеатров и кинозалов, театров, филармоний, концертных залов, планетариев
6	4.1	Деловое управление	Размещение объектов капитального строительства с целью размещения объектов управленческой деятельности, не связанной с государственным или муниципальным управлением и оказанием услуг, а также с целью обеспечения совершения сделок, не требующих передачи товара в момент их совершения между организациями, в том числе биржевая деятельность (за исключением банковской и страховой деятельности)
7	3.1.1	Предоставление коммунальных услуг	Размещение зданий и сооружений, обеспечивающих поставку воды, тепла, электричества, газа, отвод канализационных стоков, очистку и уборку объектов недвижимости (котельных, водозаборов, очистных сооружений, насосных станций, водопроводов, линий электропередач, трансформаторных подстанций, газопроводов, линий связи, телефонных станций, канализаций, стоянок, гаражей и мастерских для обслуживания уборочной и аварийной техники, сооружений, необходимых для сбора и плавки снега)
8	4.4	Магазины	Размещение объектов капитального строительства, предназначенных для продажи товаров, торговая площадь которых составляет до 5000 кв. м
9	4.5	Банковская и страховая деятельность	Размещение объектов капитального строительства, предназначенных для размещения организаций, оказывающих банковские и страховые услуги
10	4.6	Общественное питание	Размещение объектов капитального строительства в целях устройства мест общественного питания (рестораны, кафе, столовые, закусочные, бары)
11	4.7	Гостиничное обслуживание	Размещение гостиниц
12	12.0.1	Улично-дорожная сеть	Размещение объектов улично-дорожной сети: автомобильных дорог, трамвайных путей и пешеходных тротуаров в границах населенных пунктов, пешеходных переходов, бульваров, площадей, проездов, велодорожек и объектов велотранспортной и инженерной инфраструктуры; размещение придорожных стоянок (парковок) транспортных средств в границах городских улиц и дорог, за исключением предусмотренных видами разрешенного использования с кодами 2.7.1, 4.9, 7.2.3, а также некапитальных сооружений, предназначенных для охраны транспортных средств
13	12.0.2	Благоустройство территории	Размещение декоративных, технических, планировочных, конструктивных устройств, элементов озеленения, различных видов оборудования и оформления, малых архитектурных форм, некапитальных нестационарных строений и сооружений, информационных щитов и указателей, применяемых как составные части благоустройства территории, общественных туалетов

168. Условно разрешенные, вспомогательные виды использования земельных участков и объектов капитального строительства для общественно-деловой и коммерческо-торговой зоны не предусмотрены.

Предельные (минимальные и (или) максимальные) размеры земельных участков и предельные параметры разрешенного строительства, реконструкции объектов капитального строительства (О-5)

Таблица 36

№ п/п	Виды разрешенного использования земельных участков и объектов капитального строительства	Предельные параметры разрешенного строительства, реконструкции объектов капитального строительства	Предельные (минимальные и (или) максимальные) размеры земельных участков
1	Объекты торговли (торговые центры, торгово-развлекательные центры (комплексы)	Минимальные отступы зданий, строений, сооружений: – от красной линии улицы (границ земельного участка, граничащего с улично-дорожной сетью) – 5 м; – от красной линии проезда (границ земельного участка, граничащего с проездом) – 3 м; – от границ земельного участка – 3 м. Предельное количество надземных этажей – не подлежит установлению. Максимальный процент застройки в границах земельного участка – 80 %. Минимальный процент озеленения в границах земельного участка – 10 %	Не подлежат установлению
2	Выставочно-ярмарочная деятельность		
3	Оказание услуг связи		
4	Бытовое обслуживание		
5	Объекты культурно-досуговой деятельности		
6	Деловое управление		
7	Магазины		
8	Банковская и страховая деятельность		
9	Общественное питание		
10	Гостиничное обслуживание		
11	Предоставление коммунальных услуг	Минимальные отступы зданий, строений, сооружений: – от красной линии улицы (границ земельного участка, граничащего с улично-дорожной сетью) – 5 м; – от красной линии проезда (границ земельного участка, граничащего с проездом) – 3 м; – от границ земельного участка – 3 м. Иные предельные параметры не подлежат установлению. Для линейных объектов предельные параметры определяются документацией по планировке территории с учетом СП 42.13330.2016 «Градостроительство. Планировка и застройка городских и сельских поселений. Актуализированная редакция СНиП 2.07.01-89*»	Не подлежат установлению
12	Улично-дорожная сеть	Не подлежат установлению	Не подлежат установлению
13	Благоустройство территории		

169. Разработка проектной документации на строительство, реконструкцию объектов торгового, административного назначения, общественного питания, гостиниц, а также на иные объекты капитального строительства с количеством надземных этажей более 5 и (или) предельной высотой более 20 метров должна осуществляться с учетом положительного заключения главного архитектора Калининградской области, подготавливаемого по итогам рассмотрения предпроектных материалов, учитывающих обеспечение указанных объектов и прилегающих к ним территорий социальной, инженерной, транспортной инфраструктурой, на заседании архитектурно-градостроительного совета Калининградской

области.

170. Архитектурно-градостроительный облик объекта капитального строительства, расположенного (предполагаемого к размещению) на земельном участке с видом разрешенного использования, указанным в таблице 4 настоящих Правил, который находится в границах территорий, установленных на карте градостроительного зонирования настоящих Правил, подлежит согласованию в соответствии с главами 22, 29 настоящих Правил.

Глава 32. Градостроительные регламенты. Общественно-жилые зоны (ОЖ)

Зона общественно-жилого назначения (ОЖ)

171. Зона общественно-жилого назначения установлена для обеспечения возможности застройки общественно-деловыми зданиями и отдельно стоящими, не образующими элементов жилой среды (жилых групп, кварталов), малоэтажными, среднеэтажными многоквартирными жилыми домами, сопутствующими объектами первичной ступени культурно-бытового, коммунального и социального обслуживания, а также сопутствующими объектами инженерной и транспортной инфраструктур.

Перечень основных видов разрешенного использования земельных участков и объектов капитального строительства (ОЖ)

Таблица 37

№ п/п	Вид разрешенного использования земельного участка и объекта капитального строительства		Описание вида разрешенного использования земельного участка и объекта капитального строительства
	код	наименование	
1	2	3	4
1	2.1.1	Малоэтажная многоквартирная жилая застройка	Размещение малоэтажных многоквартирных домов (многоквартирные дома высотой до 4 этажей, включая мансардный); обустройство спортивных и детских площадок, площадок для отдыха; размещение объектов обслуживания жилой застройки во встроенных, пристроенных и встроенно-пристроенных помещениях малоэтажного многоквартирного дома, если общая площадь таких помещений в малоэтажном многоквартирном доме не составляет более 15 % общей площади помещений дома
2	2.5	Среднеэтажная жилая застройка	Размещение многоквартирных домов этажностью не выше восьми этажей; благоустройство и озеленение; размещение подземных гаражей и автостоянок; обустройство спортивных и детских площадок, площадок для отдыха; размещение объектов обслуживания жилой застройки во встроенных, пристроенных и встроенно-пристроенных помещениях многоквартирного дома, если общая площадь таких помещений в многоквартирном доме не составляет более 20 % общей площади помещений дома
3	3.3	Бытовое обслуживание	Размещение объектов капитального строительства, предназначенных для оказания населению или организациям бытовых услуг

1	2	3	4
			(мастерские мелкого ремонта, ателье, бани, парикмахерские, прачечные, химчистки, похоронные бюро)
4	3.4.1	Амбулаторно-поликлиническое обслуживание	Размещение объектов капитального строительства, предназначенных для оказания гражданам амбулаторно-поликлинической медицинской помощи (поликлиники, фельдшерские пункты, пункты здравоохранения, центры матери и ребенка, диагностические центры, молочные кухни, станции донорства крови, клинические лаборатории)
5	3.5.1	Дошкольное, начальное и среднее общее образование	Размещение объектов капитального строительства, предназначенных для просвещения, дошкольного, начального и среднего общего образования (детские ясли, детские сады, школы, лицеи, гимназии, художественные, музыкальные школы, образовательные кружки и иные организации, осуществляющие деятельность по воспитанию, образованию и просвещению), в том числе зданий, спортивных сооружений, предназначенных для занятия обучающихся физической культурой и спортом
6	4.1	Деловое управление	Размещение объектов капитального строительства с целью: размещения объектов управленческой деятельности, не связанной с государственным или муниципальным управлением и оказанием услуг, а также с целью обеспечения совершения сделок, не требующих передачи товара в момент их совершения между организациями, в том числе биржевая деятельность (за исключением банковской и страховой деятельности)
7	3.6.1	Объекты культурно-досуговой деятельности	Размещение зданий, предназначенных для размещения музеев, выставочных залов, художественных галерей, домов культуры, библиотек, кинотеатров и кинозалов, театров, филармоний, концертных залов, планетариев
8	4.4	Магазины	Размещение объектов капитального строительства, предназначенных для продажи товаров, торговая площадь которых составляет до 5000 кв. м
9	4.5	Банковская и страховая деятельность	Размещение объектов капитального строительства, предназначенных для размещения организаций, оказывающих банковские и страховые услуги
10	4.6	Общественное питание	Размещение объектов капитального строительства в целях устройства мест общественного питания (рестораны, кафе, столовые, закусочные, бары)
11	4.7	Гостиничное обслуживание	Размещение гостиниц
12	3.2.2	Оказание социальной помощи населению	Размещение зданий, предназначенных для служб психологической и бесплатной юридической помощи, социальных, пенсионных и иных служб (службы занятости населения, пункты питания малоимущих граждан), в которых осуществляется прием граждан по вопросам оказания социальной помощи и назначения социальных или пенсионных выплат, а также для размещения общественных некоммерческих организаций: некоммерческих фондов, благотворительных организаций, клубов по интересам
13	3.2.3	Оказание услуг связи	Размещение зданий, предназначенных для размещения пунктов оказания услуг почтовой, телеграфной, междугородней и международной телефонной связи
14	4.8.1	Развлекательные мероприятия	Размещение зданий и сооружений, предназначенных для организации развлекательных мероприятий, путешествий, для размещения дискотек и танцевальных площадок, ночных клубов, аквапарков, боулинга, аттракционов и т.п., игровых автоматов (кроме игрового оборудования, используемого для проведения азартных игр), игровых площадок
15	5.1.2	Обеспечение занятий спортом в помещениях	Размещение спортивных клубов, спортивных залов, бассейнов, физкультурно-оздоровительных комплексов в зданиях и сооружениях
16	5.1.3	Площадки для	Размещение площадок для занятия спортом и физкультурой

1	2	3	4
		занятий спортом	на открытом воздухе (физкультурные площадки, беговые дорожки, поля для спортивной игры)
17	2.7.1	Хранение автотранспорта	Размещение отдельно стоящих и пристроенных гаражей, в том числе подземных, предназначенных для хранения автотранспорта, в том числе с разделением на машино-места, за исключением гаражей, размещение которых предусмотрено содержанием видов разрешенного использования с кодами 2.7.2, 4.9
18	8.3	Обеспечение внутреннего правопорядка	Размещение объектов капитального строительства, необходимых для подготовки и поддержания в готовности органов внутренних дел, Росгвардии и спасательных служб, в которых существует военизированная служба; размещение объектов гражданской обороны, за исключением объектов гражданской обороны, являющихся частями производственных зданий
19	3.1.1	Предоставление коммунальных услуг	Размещение зданий и сооружений, обеспечивающих поставку воды, тепла, электричества, газа, отвод канализационных стоков, очистку и уборку объектов недвижимости (котельных, водозаборов, очистных сооружений, насосных станций, водопроводов, линий электропередач, трансформаторных подстанций, газопроводов, линий связи, телефонных станций, канализаций, стоянок, гаражей и мастерских для обслуживания уборочной и аварийной техники, сооружений, необходимых для сбора и плавки снега)
20	3.1.2	Административные здания организаций, обеспечивающих предоставление коммунальных услуг	Размещение зданий, предназначенных для приема физических и юридических лиц в связи с предоставлением им коммунальных услуг
21	4.9.2	Стоянка транспортных средств	Размещение стоянок (парковок) легковых автомобилей и других мототранспортных средств, в том числе мотоциклов, мотороллеров, мотоколясок, мопедов, скутеров, за исключением встроенных, пристроенных и встроенно-пристроенных стоянок
22	9.3	Историко-культурная деятельность	Сохранение и изучение объектов культурного наследия народов Российской Федерации (памятников истории и культуры), в том числе: объектов археологического наследия, достопримечательных мест, мест бытования исторических промыслов, производств и ремесел, исторических поселений, недействующих военных и гражданских захоронений, объектов культурного наследия, хозяйственная деятельность, являющаяся историческим промыслом или ремеслом, а также хозяйственная деятельность, обеспечивающая познавательный туризм
23	12.0.1	Улично-дорожная сеть	Размещение объектов улично-дорожной сети: автомобильных дорог, трамвайных путей и пешеходных тротуаров в границах населенных пунктов, пешеходных переходов, бульваров, площадей, проездов, велодорожек и объектов велотранспортной и инженерной инфраструктуры; размещение придорожных стоянок (парковок) транспортных средств в границах городских улиц и дорог, за исключением предусмотренных видами разрешенного использования с кодами 2.7.1, 4.9, 7.2.3, а также некапитальных сооружений, предназначенных для охраны транспортных средств
24	12.0.2	Благоустройство территории	Размещение декоративных, технических, планировочных, конструктивных устройств, элементов озеленения, различных видов оборудования и оформления, малых архитектурных форм, некапитальных нестационарных строений и сооружений, информационных щитов и указателей, применяемых как составные части благоустройства территории, общественных туалетов

Перечень условно разрешенных видов использования земельных участков и объектов капитального строительства (ОЖ)

Таблица 38

№ п/п	Вид разрешенного использования земельного участка и объекта капитального строительства		Описание вида разрешенного использования земельного участка и объекта капитального строительства
	код	наименование	
1	4.2	Объекты торговли (торговые центры, торгово-развлека-тельные центры (комплексы)	Размещение объектов капитального строительства, общей площадью свыше 5000 кв. м с целью размещения одной или нескольких организаций, осуществляющих продажу товаров, и (или) оказание услуг в соответствии с содержанием видов разрешенного использования с кодами 4.5, 4.6, 4.8 – 4.8.2; размещение гаражей и (или) стоянок для автомобилей сотрудников и посетителей торгового центра
2	3.2.1	Дома социального обслуживания	Размещение зданий, предназначенных для размещения домов престарелых, домов ребенка, детских домов, пунктов ночлега для бездомных граждан; размещение объектов капитального строительства для временного размещения вынужденных переселенцев, лиц, признанных беженцами
3	3.7	Религиозное использование	Размещение зданий и сооружений религиозного использования. Содержание данного вида разрешенного использования включает в себя содержание видов разрешенного использования с кодами 3.7.1 – 3.7.2

Перечень вспомогательных видов разрешенного использования земельных участков и объектов капитального строительства (ОЖ)

Таблица 39

№ п/п	Вид разрешенного использования земельного участка и объекта капитального строительства		Описание вида разрешенного использования земельного участка и объекта капитального строительства
	код	наименование	
1	4.9	Служебные гаражи	Размещение постоянных или временных гаражей, стоянок для хранения служебного автотранспорта, используемого в целях осуществления видов деятельности, предусмотренных видами разрешенного использования с кодами 3.0, 4.0, а также для стоянки и хранения транспортных средств общего пользования, в том числе в депо

Предельные (минимальные и (или) максимальные) размеры земельных участков и предельные параметры разрешенного строительства, реконструкции объектов капитального строительства (ОЖ)

Таблица 40

№ п/п	Виды разрешенного использования земельных участков и объектов капитального строительства	Предельные параметры разрешенного строительства, реконструкции объектов капитального строительства	Предельные (минимальные и (или) максимальные) размеры земельных участков
1	2	3	4
1	Малоэтажная многоквартирная жилая застройка	Минимальные отступы зданий, строений, сооружений: – от красной линии улицы (границ земельного	Размеры земельных участков устанавливаются в соответствии с документацией по планировке

1	2	3	4
		участка, граничащего с улично-дорожной сетью) – 5 м; – от красной линии проезда (границ земельного участка, граничащего с проездом) – 3 м; – от границ земельного участка – 3 м. Предельное количество надземных этажей – 4. Максимальный процент застройки в границах земельного участка – 40 %. Минимальный процент озеленения в границах земельного участка – 20 %	территории, действующими техническими регламентами, нормами и правилами, требованиями градостроительного и земельного законодательства. Для существующих многоквартирных домов размеры земельных участков устанавливаются в соответствии с проектом межевания территории или схемой расположения земельного участка на кадастровом плане территории
2	Среднеэтажная жилая застройка	Минимальные отступы зданий, строений, сооружений: – от красной линии улицы (границ земельного участка, граничащего с улично-дорожной сетью) – 5 м; – от красной линии проездов (границ земельного участка, граничащего с проездом) – 3 м; – от границ земельного участка – 3 м. Предельное количество надземных этажей – 7. Максимальный процент застройки в границах земельного участка – 60 %. Минимальный процент озеленения в границах земельного участка – 20 %	Размеры земельных участков устанавливаются в соответствии с документацией по планировке территории, действующими техническими регламентами, нормами и правилами, требованиями градостроительного и земельного законодательства. Для существующих многоквартирных домов размеры земельных участков устанавливаются в соответствии с проектом межевания территории или схемой расположения земельного участка на кадастровом плане территории
3	Амбулаторно-поликлиническое обслуживание	Минимальные отступы зданий, строений, сооружений: – от красной линии магистральной улицы (границ земельного участка, граничащего с магистральной улицей) до зданий поликлиник – 15 м; – от красной линии улицы (границ земельного участка, граничащего с улично-дорожной сетью) – 5 м; – от красной линии проезда (границ земельного участка, граничащего с проездом) – 3 м; – от границ земельного участка – 3 м. Предельное количество надземных этажей – 4. Максимальный процент застройки в границах земельного участка – 60 %. Иные предельные параметры определяются в соответствии с СП 158.13330.2014 «Здания и помещения медицинских организаций. Правила проектирования»	Не подлежат установлению
4	Дошкольное, начальное и среднее общее образование	Минимальные отступы зданий, строений, сооружений: – от красной линии магистральной улицы (границ земельного участка, граничащего с магистральной улицей) – 25 м; – от красной линии улицы (границ земельного участка, граничащего с улично-дорожной	Не подлежат установлению

1	2	3	4
		сетью) – 5 м; – от красной линии проезда (границ земельного участка, граничащего с проездом) – 3 м; – от границ земельного участка – 3 м. Предельное количество надземных этажей – 4. Максимальный процент застройки в границах земельного участка – 60 %. Минимальный процент озеленения в границах земельного участка – 20 %. Иные предельные параметры определяются в соответствии с СП 252.1325800.2016 «Здания дошкольных образовательных организаций. Правила проектирования», СП 251.1325800.2016 «Здания общеобразовательных организаций. Правила проектирования»	
5	Бытовое обслуживание	Минимальные отступы зданий, строений, сооружений: – от красной линии улицы (границ земельного участка, граничащего с улично-дорожной сетью) – 5 м; – от красной линии проезда (границ земельного участка, граничащего с проездом) – 3 м; – от границ земельного участка – 3 м. Предельная высота – 26 м. Максимальный процент застройки в границах земельного участка – 60 %. Минимальный процент озеленения в границах земельного участка – 20 %	Не подлежат установлению
6	Объекты культурно-досуговой деятельности		
7	Деловое управление		
8	Магазины		
9	Банковская и страховая деятельность		
10	Общественное питание		
11	Гостиничное обслуживание		
12	Развлекательные мероприятия		
13	Административные здания организаций, обеспечивающих предоставление коммунальных услуг		
14	Оказание социальной помощи населению		
15	Оказание услуг связи		
16	Объекты торговли (торговые центры, торгово-развлекательные центры (комплексы)		
17	Дома социального обслуживания		
18	Обеспечение занятий спортом в помещениях	Минимальные отступы зданий, строений, сооружений: – от красной линии улицы (границ земельного участка, граничащего с улично-дорожной сетью) – 5 м; – от красной линии проезда (границ земельного участка, граничащего с проездом) – 3 м;	Не подлежат установлению

1	2	3	4
		– от границ земельного участка – 3 м. Предельная высота – 16 м. Максимальный процент застройки в границах земельного участка – 50 %. Минимальный процент озеленения в границах земельного участка – 25 %. Иные предельные параметры определяются в соответствии с СП 332.1325800.2017 «Спортивные сооружения. Правила проектирования»	
19	Обеспечение внутреннего правопорядка	Минимальные отступы зданий, строений, сооружений: – от красной линии улицы (от границ земельного участка, граничащего с улично-дорожной сетью) – 5 м; – от красной линии проезда (от границ земельного участка, граничащего с проездом) – 3 м; – от границ земельного участка – 3 м. Максимальный процент застройки в границах земельного участка – 80 %. Иные предельные параметры не подлежат установлению	Не подлежат установлению
20	Предоставление коммунальных услуг	Минимальные отступы зданий, строений, сооружений: – от красной линии улицы (границ земельного участка, граничащего с улично-дорожной сетью) – 5 м; – от красной линии проезда (границ земельного участка, граничащего с проездом) – 3 м; – от границ земельного участка – 3 м. Иные предельные параметры не подлежат установлению. Для линейных объектов предельные параметры определяются документацией по планировке территории с учетом СП 42.13330.2016 «Градостроительство. Планировка и застройка городских и сельских поселений. Актуализированная редакция СНиП 2.07.01-89*»	Не подлежат установлению
21	Религиозное использование	Минимальные отступы зданий, строений, сооружений: – от красной линии улицы (границ земельного участка, граничащего с улично-дорожной сетью) – 5 м; – от красной линии проезда (границ земельного участка, граничащего с проездом) – 3 м; – от границ земельного участка – 3 м. Максимальный процент застройки в границах земельного участка – 50 %. Минимальный процент озеленения в границах земельного участка – 25 %. Иные предельные параметры определяются в соответствии с СП 391.1325800.2017 «Храмы православные. Правила проектирования»	Не подлежат установлению
22	Хранение автотранспорта	Минимальные отступы зданий, строений, сооружений: – от красной линии улицы (границ земельного участка, граничащего с улично-дорожной	Не подлежат установлению

1	2	3	4
		сетью) – 5 м; – от красной линии проезда (границ земельного участка, граничащего с проездом) – 3 м. Иные предельные параметры не подлежат установлению и определяются в соответствии с СП 42.13330.2016 «Градостроительство. Планировка и застройка городских и сельских поселений. Актуализированная редакция СНиП 2.07.01-89*»	
23	Служебные гаражи	Минимальные отступы зданий, строений, сооружений: – от красной линии улицы (границ земельного участка, граничащего с улично-дорожной сетью) – 5 м; – от красной линии проездов (границ земельного участка, граничащего с проездом) – 3 м; – от границ земельного участка – 3 м. Иные предельные параметры не подлежат установлению	Не подлежат установлению
24	Площадки для занятий спортом	Не подлежат установлению	Не подлежат установлению
25	Стоянка транспортных средств		
26	Историко-культурная деятельность		
27	Улично-дорожная сеть		
28	Благоустройство территории		

172. Разработка проектной документации на строительство, реконструкцию многоквартирных жилых домов, объектов торгового, административного назначения, общественного питания, гостиниц, а также на иные объекты капитального строительства с количеством надземных этажей более 5 и (или) предельной высотой более 20 метров должна осуществляться с учетом положительного заключения главного архитектора Калининградской области, подготавливаемого по итогам рассмотрения предпроектных материалов, учитывающих обеспечение указанных объектов и прилегающих к ним территорий социальной, инженерной, транспортной инфраструктурой, на заседании архитектурно-градостроительного совета Калининградской области.

173. Архитектурно-градостроительный облик объекта капитального строительства, расположенного (предполагаемого к размещению) на земельном участке с видом разрешенного использования, указанным в таблице 4 настоящих Правил, который находится в границах территорий, установленных на карте градостроительного зонирования настоящих Правил, подлежит согласованию в соответствии с главами 22, 29 настоящих Правил.

Глава 33. Градостроительные регламенты. Зоны рекреационного назначения (Р)

Зона зеленых насаждений общего пользования (парков, скверов, садов, бульваров, городских лесов) (Р-1)

174. Зона зеленых насаждений общего пользования (парков, скверов, садов, бульваров, городских лесов) установлена для обеспечения возможности размещения парков, скверов, садов, бульваров, городских лесов, зеленых насаждений, предназначенных для благоустройства территории, плоскостных спортивных объектов и иных озелененных территорий.

175. Градостроительный регламент территориальной зоны зеленых насаждений общего пользования (парков, скверов, садов, бульваров, городских лесов) распространяется на земельные участки, не относящиеся к территориям общего пользования.

Перечень основных видов разрешенного использования земельных участков и объектов капитального строительства (Р-1)

Таблица 41

№ п/п	Вид разрешенного использования земельного участка и объекта капитального строительства		Описание вида разрешенного использования земельного участка и объекта капитального строительства
	код	наименование	
1	2	3	4
1	3.6.2	Парки культуры и отдыха	Размещение парков культуры и отдыха
2	9.0	Деятельность по особой охране и изучению природы	Сохранение и изучение растительного и животного мира путем создания особо охраняемых природных территорий, в границах которых хозяйственная деятельность, кроме деятельности, связанной с охраной и изучением природы, не допускается (государственные природные заповедники, национальные и природные парки, памятники природы, дендрологические парки, ботанические сады, оранжереи)
3	9.1	Охрана природных территорий	Сохранение отдельных естественных качеств окружающей природной среды путем ограничения хозяйственной деятельности в данной зоне, в частности: создание и уход за запретными полосами, создание и уход за защитными лесами, в том числе городскими лесами, лесами в лесопарках, и иная хозяйственная деятельность, разрешенная в защитных лесах, соблюдение режима использования природных ресурсов в заказниках, сохранение свойств земель, являющихся особо ценными
4	10.4	Резервные леса	Деятельность, связанная с охраной лесов
5	11.1	Общее пользование водными объектами	Использование земельных участков, примыкающих к водным объектам способами, необходимыми для осуществления общего водопользования (водопользования, осуществляемого гражданами для личных нужд, а также забор (изъятие) водных ресурсов для целей питьевого и хозяйственно-бытового водоснабжения, купание, использование маломерных судов, водных мотоциклов и других технических средств, предназначенных для отдыха на водных объектах, водопой, если соответствующие запреты не установлены законодательством)

1	2	3	4
6	5.1.3	Площадки для занятий спортом	Размещение площадок для занятия спортом и физкультурой на открытом воздухе (физкультурные площадки, беговые дорожки, поля для спортивной игры)
7	5.4	Причалы для маломерных судов	Размещение сооружений, предназначенных для причаливания, хранения и обслуживания яхт, катеров, лодок и других маломерных судов
8	3.1.1	Предоставление коммунальных услуг	Размещение зданий и сооружений, обеспечивающих поставку воды, тепла, электричества, газа, отвод канализационных стоков, очистку и уборку объектов недвижимости (котельных, водозаборов, очистных сооружений, насосных станций, водопроводов, линий электропередач, трансформаторных подстанций, газопроводов, линий связи, телефонных станций, канализаций, стоянок, гаражей и мастерских для обслуживания уборочной и аварийной техники, сооружений, необходимых для сбора и плавки снега)
9	4.9.2	Стоянка транспортных средств	Размещение стоянок (парковок) легковых автомобилей и других мототранспортных средств, в том числе мотоциклов, мотороллеров, мотоколясок, мопедов, скутеров, за исключением встроенных, пристроенных и встроенно-пристроенных стоянок
10	9.3	Историко-культурная деятельность	Сохранение и изучение объектов культурного наследия народов Российской Федерации (памятников истории и культуры), в том числе: объектов археологического наследия, достопримечательных мест, мест бытования исторических промыслов, производств и ремесел, исторических поселений, недействующих военных и гражданских захоронений, объектов культурного наследия, хозяйственная деятельность, являющаяся историческим промыслом или ремеслом, а также хозяйственная деятельность, обеспечивающая познавательный туризм
11	12.0	Земельные участки (территории) общего пользования	Земельные участки общего пользования. Содержание данного вида разрешенного использования включает в себя содержание видов разрешенного использования с кодами 12.0.1 – 12.0.2

176. Условно разрешенные, вспомогательные виды использования земельных участков и объектов капитального строительства для зоны зеленых насаждений общего пользования (парков, скверов, садов, бульваров, городских лесов) не предусмотрены.

Предельные (минимальные и (или) максимальные) размеры земельных участков и предельные параметры разрешенного строительства, реконструкции объектов капитального строительства (Р-1)

Таблица 42

№ п/п	Виды разрешенного использования земельных участков и объектов капитального строительства	Предельные параметры разрешенного строительства, реконструкции объектов капитального строительства	Предельные (минимальные и (или) максимальные) размеры земельных участков
1	2	3	4
1	Парки культуры и отдыха	Не подлежат установлению	Не подлежат установлению
2	Деятельность по особой охране и изучению природы		
3	Охрана природных территорий		

1	2	3	4
4	Общее пользование водными объектами		
5	Площадки для занятий спортом		
6	Причалы для маломерных судов		
7	Стоянка транспортных средств		
8	Историко-культурная деятельность		
9	Резервные леса		
10	Земельные участки (территории) общего пользования		
11	Предоставление коммунальных услуг	Минимальные отступы зданий, строений, сооружений: – от красной линии улицы (границ земельного участка, граничащего с улично-дорожной сетью) – 5 м; – от красной линии проезда (границ земельного участка, граничащего с проездом) – 3 м; – от границ земельного участка – 3 м. Иные предельные параметры не подлежат установлению. Для линейных объектов предельные параметры определяются документацией по планировке территории с учетом СП 42.13330.2016 «Градостроительство. Планировка и застройка городских и сельских поселений. Актуализированная редакция СНиП 2.07.01-89*»	Не подлежат установлению

Зона детско-молодежных центров (лагерей) (Р-2)

177. Зона детско-молодежных центров (лагерей) установлена для обеспечения возможности размещения детских и молодежных оздоровительных учреждений, оздоровительно-спортивных лагерей, детских и молодежных круглогодичных спортивно-оздоровительных центров, полей для гольфа, а также сопутствующих объектов инженерной и транспортной (парковки) инфраструктур.

Перечень основных видов разрешенного использования земельных участков и объектов капитального строительства (Р-2)

Таблица 43

№ п/п	Вид разрешенного использования земельного участка и объекта капитального строительства		Описание вида разрешенного использования земельного участка и объекта капитального строительства
	код	наименование	
1	2	3	4
1	5.1.2	Обеспечение занятий спортом в помещениях	Размещение спортивных клубов, спортивных залов, бассейнов, физкультурно-оздоровительных комплексов в зданиях и сооружениях

1	2	3	4
2	5.1.3	Площадки для занятий спортом	Размещение площадок для занятия спортом и физкультурой на открытом воздухе (физкультурные площадки, беговые дорожки, поля для спортивной игры)
3	5.1.4	Оборудованные площадки для занятий спортом	Размещение сооружений для занятия спортом и физкультурой на открытом воздухе (теннисные корты, автодромы, мотодромы, трамплины, спортивные стрельбища)
4	5.1.7	Спортивные базы	Размещение спортивных баз и лагерей, в которых осуществляется спортивная подготовка длительно проживающих в них лиц
5	5.2	Природно-познавательный туризм	Размещение баз и палаточных лагерей для проведения походов и экскурсий по ознакомлению с природой, пеших и конных прогулок, устройство троп и дорожек, размещение щитов с познавательными сведениями об окружающей природной среде; осуществление необходимых природоохранных и природовосстановительных мероприятий
6	5.2.1	Туристическое обслуживание*	Размещение пансионатов, гостиниц, кемпингов, домов отдыха, не оказывающих услуги по лечению; размещение детских лагерей
7	5.5	Поля для гольфа или конных прогулок	Обустройство мест для игры в гольф или осуществления конных прогулок, в том числе осуществление необходимых земляных работ и размещения вспомогательных сооружений; размещение конноспортивных манежей, не предусматривающих устройство трибун
8	9.2.1	Санаторная деятельность	Размещение санаториев, профилакториев, бальнеологических лечебниц, грязелечебниц, обеспечивающих оказание услуги по лечению и оздоровлению населения; обустройство лечебно-оздоровительных местностей (пляжи, бюветы, места добычи целебной грязи); размещение лечебно-оздоровительных лагерей
9	11.1	Общее пользование водными объектами	Использование земельных участков, примыкающих к водным объектам способами, необходимыми для осуществления общего водопользования (водопользования, осуществляемого гражданами для личных нужд, а также забор (изъятие) водных ресурсов для целей питьевого и хозяйственно-бытового водоснабжения, купание, использование маломерных судов, водных мотоциклов и других технических средств, предназначенных для отдыха на водных объектах, водопой, если соответствующие запреты не установлены законодательством)
10	3.4.1	Амбулаторно-поликлиническое обслуживание*	Размещение объектов капитального строительства, предназначенных для оказания гражданам амбулаторно-поликлинической медицинской помощи (поликлиники, фельдшерские пункты, пункты здравоохранения, центры матери и ребенка, диагностические центры, молочные кухни, станции донорства крови, клинические лаборатории)
11	3.4.2	Стационарное медицинское обслуживание	Размещение объектов капитального строительства, предназначенных для оказания гражданам медицинской помощи в стационарах (больницы, родильные дома, диспансеры, научно-медицинские учреждения и прочие объекты, обеспечивающие оказание услуги по лечению в стационаре); размещение станций скорой помощи; размещение площадок санитарной авиации
12	3.5.1	Дошкольное, начальное и среднее общее образование	Размещение объектов капитального строительства, предназначенных для просвещения, дошкольного, начального и среднего общего образования (детские ясли, детские сады, школы, лицеи, гимназии, художественные, музыкальные школы, образовательные кружки и иные организации,

1	2	3	4
			осуществляющие деятельность по воспитанию, образованию и просвещению), в том числе зданий, спортивных сооружений, предназначенных для занятия обучающихся физической культурой и спортом
13	3.5.2	Среднее и высшее профессиональное образование	Размещение объектов капитального строительства, предназначенных для профессионального образования и просвещения (профессиональные технические училища, колледжи, художественные, музыкальные училища, общества знаний, институты, университеты, организации по переподготовке и повышению квалификации специалистов и иные организации, осуществляющие деятельность по образованию и просвещению), в том числе зданий, спортивных сооружений, предназначенных для занятия обучающихся физической культурой и спортом
14	3.6.1	Объекты культурно-досуговой деятельности	Размещение зданий, предназначенных для размещения музеев, выставочных залов, художественных галерей, домов культуры, библиотек, кинотеатров и кинозалов, театров, филармоний, концертных залов, планетариев
15	3.6.2	Парки культуры и отдыха	Размещение парков культуры и отдыха
16	4.9.2	Стоянка транспортных средств*	Размещение стоянок (парковок) легковых автомобилей и других мототранспортных средств, в том числе мотоциклов, мотороллеров, мотоколясок, мопедов, скутеров, за исключением встроенных, пристроенных и встроенно-пристроенных стоянок
17	3.1.1	Предоставление коммунальных услуг	Размещение зданий и сооружений, обеспечивающих поставку воды, тепла, электричества, газа, отвод канализационных стоков, очистку и уборку объектов недвижимости (котельных, водозаборов, очистных сооружений, насосных станций, водопроводов, линий электропередач, трансформаторных подстанций, газопроводов, линий связи, телефонных станций, канализаций, стоянок, гаражей и мастерских для обслуживания уборочной и аварийной техники, сооружений, необходимых для сбора и плавки снега)
18	9.3	Историко-культурная деятельность	Сохранение и изучение объектов культурного наследия народов Российской Федерации (памятников истории и культуры), в том числе: объектов археологического наследия, достопримечательных мест, мест бытования исторических промыслов, производств и ремесел, исторических поселений, недействующих военных и гражданских захоронений, объектов культурного наследия, хозяйственная деятельность, являющаяся историческим промыслом или ремеслом, а также хозяйственная деятельность, обеспечивающая познавательный туризм
19	12.0	Земельные участки (территории) общего пользования	Земельные участки общего пользования. Содержание данного вида разрешенного использования включает в себя содержание видов разрешенного использования с кодами 12.0.1 – 12.0.2

*Установлен для применения только в части обеспечения основной функции зоны детско-молодежных центров (лагерей) в соответствии с описанием территориальной зоны, предусмотренным настоящими Правилами.

178. Условно разрешенные виды использования земельных участков и объектов капитального строительства для зоны детско-молодежных центров (лагерей) не предусмотрены.

Перечень вспомогательных видов разрешенного использования земельных участков и объектов капитального строительства (Р-2)

Таблица 44

№ п/п	Вид разрешенного использования земельного участка и объекта капитального строительства		Описание вида разрешенного использования земельного участка и объекта капитального строительства
	код	наименование	
1	4.9	Служебные гаражи	Размещение постоянных или временных гаражей, стоянок для хранения служебного автотранспорта, используемого в целях осуществления видов деятельности, предусмотренных видами разрешенного использования с кодами 3.0, 4.0, а также для стоянки и хранения транспортных средств общего пользования, в том числе в депо

Предельные (минимальные и (или) максимальные) размеры земельных участков и предельные параметры разрешенного строительства, реконструкции объектов капитального строительства (Р-2)

Таблица 45

№ п/п	Виды разрешенного использования земельных участков и объектов капитального строительства	Предельные параметры разрешенного строительства, реконструкции объектов капитального строительства	Предельные (минимальные и (или) максимальные) размеры земельных участков
1	2	3	4
1	Обеспечение занятий спортом в помещениях	Минимальные отступы зданий, строений, сооружений: – от красной линии улицы (границ земельного участка, граничащего с улично-дорожной сетью) – 5 м; – от красной линии проезда (границ земельного участка, граничащего с проездом) – 3 м; – от границ земельного участка – 3 м. Предельная высота – 16 м. Максимальный процент застройки в границах земельного участка – 60 %. Минимальный процент озеленения в границах земельного участка – 15 %. Иные предельные параметры определяются в соответствии с СП 332.1325800.2017 «Спортивные сооружения. Правила проектирования»	Не подлежат установлению
2	Спортивные базы		
3	Туристическое обслуживание	Минимальные отступы зданий, строений, сооружений: – от красной линии улицы (от границ земельного участка, граничащего с улично-дорожной сетью) – 5 м; – от красной линии проезда (от границ земельного участка, граничащего с проездом) – 3 м; – от границ земельного участка – 3 м. Предельная высота – 16 м. Максимальный процент застройки в границах земельного участка – 60 %. Минимальный процент озеленения в границах земельного участка – 20 %	Не подлежат установлению
4	Санаторная деятельность	Минимальные отступы зданий, строений, сооружений: – от красной линии улицы (от границ земельного участка, граничащего с улично-дорожной сетью) – 5 м;	Не подлежат установлению

1	2	3	4
		– от красной линии проезда (от границ земельного участка, граничащего с проездом) – 3 м; – от границ земельного участка – 3 м. Предельная высота – 16 м. Максимальный процент застройки в границах земельного участка – 50 %. Минимальный процент озеленения в границах земельного участка – 25 %	
5	Среднее и высшее профессиональное образование	Минимальные отступы зданий, строений, сооружений: – от красной линии магистральной улицы (границ земельного участка, граничащего с магистральной улицей): – в городе – 25 м; – в сельских населенных пунктах – 10 м; – от красной линии улицы (границ земельного участка, граничащего с улично-дорожной сетью) – 5 м; – от красной линии проезда (границ земельного участка, граничащего с проездом) – 3 м; – от границ земельного участка – 3 м. Предельное количество надземных этажей – 4. Максимальный процент застройки в границах земельного участка – 60 %. Минимальный процент озеленения в границах земельного участка – 20 %. Иные предельные параметры определяются в соответствии с СП 278.1325800.2016 «Здания образовательных организаций высшего образования. Правила проектирования»	Не подлежат установлению
6	Дошкольное, начальное и среднее общее образование	Минимальные отступы зданий, строений, сооружений: – от красной линии магистральной улицы (границ земельного участка, граничащего с магистральной улицей): – в городе – 25 м; – в сельских населенных пунктах – 10 м; – от красной линии улицы (границ земельного участка, граничащего с улично-дорожной сетью) – 5 м; – от красной линии проезда (границ земельного участка, граничащего с проездом) – 3 м; – от границ земельного участка – 3 м. Предельное количество надземных этажей – 4. Максимальный процент застройки в границах земельного участка – 60 %. Минимальный процент озеленения в границах земельного участка – 20 %. Иные предельные параметры определяются в соответствии с СП 252.1325800.2016 «Здания дошкольных образовательных организаций. Правила проектирования», СП 251.1325800.2016 «Здания общеобразовательных организаций. Правила проектирования»	Не подлежат установлению
7	Амбулаторно-поликлиническое обслуживание	Минимальные отступы зданий, строений, сооружений: – от красной линии магистральной улицы (границ земельного участка, граничащего с магистральной улицей) до основных зданий – 15 м; – от красной линии улицы (границ земельного участка, граничащего с улично-дорожной сетью) – 5 м; – от красной линии проезда (границ земельного участка, граничащего с проездом) – 3 м; – от границ земельного участка – 3 м. Предельная высота – 16 м.	Не подлежат установлению
8	Стационарное медицинское обслуживание		

1	2	3	4
		Максимальный процент застройки в границах земельного участка – 60 %. Минимальный процент озеленения в границах земельного участка – 20 %. Иные предельные параметры определяются в соответствии с СП 158.13330.2014 «Здания и помещения медицинских организаций. Правила проектирования»	
9	Объекты культурно-досуговой деятельности	Минимальные отступы зданий, строений, сооружений: – от красной линии улицы (границ земельного участка, граничащего с улично-дорожной сетью) – 5 м; – от красной линии проезда (границ земельного участка, граничащего с проездом) – 3 м; – от границ земельного участка – 3 м. Предельная высота – 16 м. Максимальный процент застройки в границах земельного участка – 50 %. Минимальный процент озеленения в границах земельного участка – 30 %	Не подлежат установлению
10	Служебные гаражи	Минимальные отступы зданий, строений, сооружений: – от красной линии улицы (границ земельного участка, граничащего с улично-дорожной сетью) – 5 м; – от красной линии проезда (границ земельного участка, граничащего с проездом) – 3 м; – от границ земельного участка – 3 м. Иные предельные параметры не подлежат установлению	Не подлежат установлению
11	Оборудованные площадки для занятий спортом		
12	Предоставление коммунальных услуг	Минимальные отступы зданий, строений, сооружений: – от красной линии улицы (границ земельного участка, граничащего с улично-дорожной сетью) – 5 м; – от красной линии проезда (границ земельного участка, граничащего с проездом) – 3 м; – от границ земельного участка – 3 м. Иные предельные параметры не подлежат установлению. Для линейных объектов предельные параметры определяются документацией по планировке территории с учетом СП 42.13330.2016 «Градостроительство. Планировка и застройка городских и сельских поселений. Актуализированная редакция СНиП 2.07.01-89*»	Не подлежат установлению
13	Парки культуры и отдыха	Не подлежат установлению	Не подлежат установлению
14	Стоянка транспортных средств		
15	Площадки для занятий спортом		
16	Природно-познавательный туризм		
17	Поля для гольфа или конных прогулок		
18	Историко-культурная деятельность		
19	Общее пользование водными объектами		
20	Земельные участки (территории) общего пользования		

179. Разработка проектной документации на строительство, реконструкцию объектов административного назначения, гостиниц должна осуществляться с учетом положительного заключения главного архитектора Калининградской области, подготавливаемого по итогам рассмотрения предпроектных материалов, учитывающих обеспечение указанных объектов и прилегающих к ним территорий социальной, инженерной, транспортной инфраструктурой, на заседании архитектурно-градостроительного совета Калининградской области.

180. Архитектурно-градостроительный облик объекта капитального строительства, расположенного (предполагаемого к размещению) на земельном участке с видом разрешенного использования, указанным в таблице 4 настоящих Правил, который находится в границах территорий, установленных на карте градостроительного зонирования настоящих Правил, подлежит согласованию в соответствии с главами 22, 29 настоящих Правил.

Зона пляжа (Р-3)

181. Зона пляжа установлена преимущественно для обеспечения возможности для размещения пляжей, а также некапитальных нестационарных строений и сооружений, детских, спортивных и иных площадок для отдыха и туризма, объектов первичной ступени культурно-бытового обслуживания, сопутствующих объектов инженерной и транспортной инфраструктур.

182. Размещение объектов капитального строительства в зоне пляжа не допускается.

Перечень основных видов разрешенного использования земельных участков и объектов капитального строительства (Р-3)

Таблица 46

№ п/п	Вид разрешенного использования земельного участка и объекта капитального строительства		Описание вида разрешенного использования земельного участка и объекта капитального строительства
	код	наименование	
1	2	3	4
1	5.2	Природно-познавательный туризм	Размещение баз и палаточных лагерей для проведения походов и экскурсий по ознакомлению с природой, пеших и конных прогулок, устройство троп и дорожек, размещение щитов с познавательными сведениями об окружающей природной среде; осуществление необходимых природоохранных и природовосстановительных мероприятий
2	5.4	Причалы для маломерных судов	Размещение сооружений, предназначенных для причаливания, хранения и обслуживания яхт, катеров, лодок и других маломерных судов
3	11.1	Общее пользование водными объектами	Использование земельных участков, примыкающих к водным объектам способами, необходимыми для осуществления общего водопользования (водопользования, осуществляемого гражданами для личных нужд, а также забор (изъятие) водных ресурсов для целей питьевого и хозяйственно-бытового водоснабжения, купание, использование маломерных

1	2	3	4
			судов, водных мотоциклов и других технических средств, предназначенных для отдыха на водных объектах, водопой, если соответствующие запреты не установлены законодательством)
4	5.1.3	Площадки для занятий спортом	Размещение площадок для занятия спортом и физкультурой на открытом воздухе (физкультурные площадки, беговые дорожки, поля для спортивной игры)
5	3.1.1	Предоставление коммунальных услуг	Размещение зданий и сооружений, обеспечивающих поставку воды, тепла, электричества, газа, отвод канализационных стоков, очистку и уборку объектов недвижимости (котельных, водозаборов, очистных сооружений, насосных станций, водопроводов, линий электропередач, трансформаторных подстанций, газопроводов, линий связи, телефонных станций, канализаций, стоянок, гаражей и мастерских для обслуживания уборочной и аварийной техники, сооружений, необходимых для сбора и плавки снега)
6	9.3	Историко-культурная деятельность	Сохранение и изучение объектов культурного наследия народов Российской Федерации (памятников истории и культуры), в том числе: объектов археологического наследия, достопримечательных мест, мест бытования исторических промыслов, производств и ремесел, исторических поселений, недействующих военных и гражданских захоронений, объектов культурного наследия, хозяйственная деятельность, являющаяся историческим промыслом или ремеслом, а также хозяйственная деятельность, обеспечивающая познавательный туризм
7	12.0	Земельные участки (территории) общего пользования	Земельные участки общего пользования. Содержание данного вида разрешенного использования включает в себя содержание видов разрешенного использования с кодами 12.0.1 – 12.0.2

183. Условно разрешенные, вспомогательные виды разрешенного использования земельных участков и объектов капитального строительства для зоны пляжа не предусмотрены.

184. Предельные (минимальные и (или) максимальные) размеры земельных участков и предельные параметры разрешенного строительства, реконструкции объектов капитального строительства для зоны пляжа не подлежат установлению.

Зона рекреационного назначения (без объектов капитального строительства) (Р-4)

185. Зона рекреационного назначения (без объектов капитального строительства) установлена для обеспечения возможности размещения парков, садов, скверов, экотуризма, кемпингов, глэмпингов и иных некапитальных строений рекреационного назначения.

186. Размещение объектов капитального строительства в зоне рекреационного назначения (без объектов капитального строительства) не допускается.

Перечень основных видов разрешенного использования земельных участков и объектов капитального строительства (Р-4)

Таблица 47

№ п/п	Вид разрешенного использования земельного участка и объекта капитального строительства		Описание вида разрешенного использования земельного участка и объекта капитального строительства
	код	наименование	
1	2.4	Передвижное жилье	Размещение сооружений, пригодных к использованию в качестве жилья (палаточные городки, кемпинги, жилые вагончики, жилые прицепы), в том числе с возможностью подключения названных объектов к инженерным сетям, находящимся на земельном участке или на земельных участках, имеющих инженерные сооружения, предназначенных для общего пользования
2	3.6.2	Парки культуры и отдыха	Размещение парков культуры и отдыха
3	9.1	Охрана природных территорий	Сохранение отдельных естественных качеств окружающей природной среды путем ограничения хозяйственной деятельности в данной зоне, в частности: создание и уход за запретными полосами, создание и уход за защитными лесами, в том числе городскими лесами, лесами в лесопарках, и иная хозяйственная деятельность, разрешенная в защитных лесах, соблюдение режима использования природных ресурсов в заказниках, сохранение свойств земель, являющихся особо ценными
4	11.1	Общее пользование водными объектами	Использование земельных участков, примыкающих к водным объектам способами, необходимыми для осуществления общего водопользования (водопользования, осуществляемого гражданами для личных нужд, а также забор (изъятие) водных ресурсов для целей питьевого и хозяйственно-бытового водоснабжения, купание, использование маломерных судов, водных мотоциклов и других технических средств, предназначенных для отдыха на водных объектах, водопой, если соответствующие запреты не установлены законодательством)
5	4.9.2	Стоянка транспортных средств	Размещение стоянок (парковок) легковых автомобилей и других мототранспортных средств, в том числе мотоциклов, мотороллеров, мотоколясок, мопедов, скутеров, за исключением встроенных, пристроенных и встроенно-пристроенных стоянок
6	9.3	Историко-культурная деятельность	Сохранение и изучение объектов культурного наследия народов Российской Федерации (памятников истории и культуры), в том числе: объектов археологического наследия, достопримечательных мест, мест бытования исторических промыслов, производств и ремесел, исторических поселений, недействующих военных и гражданских захоронений, объектов культурного наследия, хозяйственная деятельность, являющаяся историческим промыслом или ремеслом, а также хозяйственная деятельность, обеспечивающая познавательный туризм
7	12.0	Земельные участки (территории) общего пользования	Земельные участки общего пользования. Содержание данного вида разрешенного использования включает в себя содержание видов разрешенного использования с кодами 12.0.1 – 12.0.2

187. Условно разрешенные, вспомогательные виды использования земельных участков и объектов капитального строительства для зоны

рекреационного назначения (без объектов капитального строительства) не предусмотрены.

188. Предельные (минимальные и (или) максимальные) размеры земельных участков и предельные параметры разрешенного строительства, реконструкции объектов капитального строительства для зоны рекреационного назначения (без объектов капитального строительства) не подлежат установлению.

Глава 34. Градостроительные регламенты. Курортные зоны

Курортная зона (КЗ)

189. Курортная зона установлена для обеспечения возможности размещения объектов санаторно-курортного лечения.

Перечень основных видов разрешенного использования земельных участков и объектов капитального строительства (КЗ)

Таблица 48

№ п/п	Вид разрешенного использования земельного участка и объекта капитального строительства		Описание вида разрешенного использования земельного участка и объекта капитального строительства
	код	наименование	
1	2	3	4
1	9.2	Курортная деятельность	Использование, в том числе с их извлечением, для лечения и оздоровления человека природных лечебных ресурсов (месторождения минеральных вод, лечебные грязи, рапой лиманов и озер, особый климат и иные природные факторы и условия, которые используются или могут использоваться для профилактики и лечения заболеваний человека), а также охрана лечебных ресурсов от истощения и уничтожения в границах первой зоны округа горно-санитарной или санитарной охраны лечебно-оздоровительных местностей и курорта
2	9.2.1	Санаторная деятельность	Размещение санаториев, профилакториев, бальнеологических лечебниц, грязелечебниц, обеспечивающих оказание услуги по лечению и оздоровлению населения; обустройство лечебно-оздоровительных местностей (пляжи, бюветы, места добычи целебной грязи); размещение лечебно-оздоровительных лагерей
3	3.1.1	Предоставление коммунальных услуг	Размещение зданий и сооружений, обеспечивающих поставку воды, тепла, электричества, газа, отвод канализационных стоков, очистку и уборку объектов недвижимости (котельных, водозаборов, очистных сооружений, насосных станций, водопроводов, линий электропередач, трансформаторных подстанций, газопроводов, линий связи, телефонных станций, канализаций, стоянок, гаражей и мастерских для обслуживания уборочной и аварийной техники, сооружений, необходимых для сбора и плавки снега)
4	3.3	Бытовое обслуживание	Размещение объектов капитального строительства, предназначенных для оказания населению или организациям бытовых услуг (мастерские мелкого ремонта, ателье, бани, парикмахерские, прачечные, химчистки, похоронные бюро)
5	3.6.1	Объекты культурно-досуговой деятельности	Размещение зданий, предназначенных для размещения музеев, выставочных залов, художественных галерей, домов культуры, библиотек, кинотеатров и кинозалов, театров, филармоний,

1	2	3	4
			концертных залов, планетариев
6	3.6.2	Парки культуры и отдыха	Размещение парков культуры и отдыха
7	4.4	Магазины*	Размещение объектов капитального строительства, предназначенных для продажи товаров, торговая площадь которых составляет до 5000 кв. м
8	4.6	Общественное питание	Размещение объектов капитального строительства в целях устройства мест общественного питания (рестораны, кафе, столовые, закусочные, бары)
9	4.8.1	Развлекательные мероприятия*	Размещение зданий и сооружений, предназначенных для организации развлекательных мероприятий, путешествий, для размещения дискотек и танцевальных площадок, ночных клубов, аквапарков, боулинга, аттракционов и т.п., игровых автоматов (кроме игрового оборудования, используемого для проведения азартных игр), игровых площадок
10	4.9.2	Стоянка транспортных средств	Размещение стоянок (парковок) легковых автомобилей и других мототранспортных средств, в том числе мотоциклов, мотороллеров, мотоколясок, мопедов, скутеров, за исключением встроенных, пристроенных и встроенно-пристроенных стоянок
11	5.1.2	Обеспечение занятий спортом в помещениях	Размещение спортивных клубов, спортивных залов, бассейнов, физкультурно-оздоровительных комплексов в зданиях и сооружениях
12	5.1.3	Площадки для занятий спортом	Размещение площадок для занятия спортом и физкультурой на открытом воздухе (физкультурные площадки, беговые дорожки, поля для спортивной игры)
13	9.1	Охрана природных территорий	Сохранение отдельных естественных качеств окружающей природной среды путем ограничения хозяйственной деятельности в данной зоне, в частности: создание и уход за запретными полосами, создание и уход за защитными лесами, в том числе городскими лесами, лесами в лесопарках, и иная хозяйственная деятельность, разрешенная в защитных лесах, соблюдение режима использования природных ресурсов в заказниках, сохранение свойств земель, являющихся особо ценными
14	9.3	Историко-культурная деятельность	Сохранение и изучение объектов культурного наследия народов Российской Федерации (памятников истории и культуры), в том числе: объектов археологического наследия, достопримечательных мест, мест бытования исторических промыслов, производств и ремесел, исторических поселений, недействующих военных и гражданских захоронений, объектов культурного наследия, хозяйственная деятельность, являющаяся историческим промыслом или ремеслом, а также хозяйственная деятельность, обеспечивающая познавательный туризм
15	11.1	Общее пользование водными объектами	Использование земельных участков, примыкающих к водным объектам способами, необходимыми для осуществления общего водопользования (водопользования, осуществляемого гражданами для личных нужд, а также забор (изъятие) водных ресурсов для целей питьевого и хозяйственно-бытового водоснабжения, купание, использование маломерных судов, водных мотоциклов и других технических средств, предназначенных для отдыха на водных объектах, водопой, если соответствующие запреты не установлены законодательством)
16	12.0	Земельные участки (территории) общего пользования	Земельные участки общего пользования. Содержание данного вида разрешенного использования включает в себя содержание видов разрешенного использования с кодами 12.0.1 – 12.0.2

*Установлен для применения только в целях обеспечения основной функции курортной зоны.

190. Условно разрешенные виды использования земельных участков и объектов капитального строительства для курортной зоны не предусмотрены.

Перечень вспомогательных видов разрешенного использования земельных участков и объектов капитального строительства (КЗ)

Таблица 49

№ п/п	Вид разрешенного использования земельного участка и объекта капитального строительства		Описание вида разрешенного использования земельного участка и объекта капитального строительства
	код	наименование	
1	4.9	Служебные гаражи	Размещение постоянных или временных гаражей, стоянок для хранения служебного автотранспорта, используемого в целях осуществления видов деятельности, предусмотренных видами разрешенного использования с кодами 3.0, 4.0, а также для стоянки и хранения транспортных средств общего пользования, в том числе в депо

Предельные (минимальные и (или) максимальные) размеры земельных участков и предельные параметры разрешенного строительства, реконструкции объектов капитального строительства (КЗ)

Таблица 50

№ п/п	Виды разрешенного использования земельных участков и объектов капитального строительства	Предельные параметры разрешенного строительства, реконструкции объектов капитального строительства	Предельные (минимальные и (или) максимальные) размеры земельных участков
1	2	3	4
1	Магазины	Минимальные отступы зданий, строений, сооружений: – от красной линии улицы (границ земельного участка, граничащего с улично-дорожной сетью) – 5 м; – от красной линии проездов (границ земельного участка, граничащего с проездом) – 3 м; – от границ земельного участка – 3 м. Предельная высота – 17 м. Максимальный процент застройки в границах земельного участка – 60 %. Минимальный процент озеленения в границах земельного участка – 20 %	Не подлежат установлению
2	Общественное питание		
3	Объекты культурно-досуговой деятельности	Минимальные отступы зданий, строений, сооружений: – от красной линии улицы (границ земельного участка, граничащего с улично-дорожной сетью) – 5 м; – от красной линии проезда (границ земельного участка, граничащего с проездом) – 3 м; – от границ земельного участка – 3 м. Предельная высота – 17 м. Максимальный процент застройки в границах земельного участка – 60 %. Минимальный процент озеленения в границах земельного участка – 20 %	Не подлежат установлению

1	2	3	4
4	Развлекательные мероприятия	Минимальные отступы зданий, строений, сооружений: – от красной линии улицы (границ земельного участка, граничащего с улично-дорожной сетью) – 5 м; – от красной линии проезда (границ земельного участка, граничащего с проездом) – 3 м; – от границ земельного участка – 3 м. Предельная высота – 17 м. Максимальный процент застройки в границах земельного участка – 60 %. Минимальный процент озеленения в границах земельного участка – 10 %	Не подлежат установлению
5	Курортная деятельность	Минимальные отступы зданий, строений, сооружений: – от красной линии улицы (от границ земельного участка, граничащего с улично-дорожной сетью) – 5 м; – от красной линии проезда (от границ земельного участка, граничащего с проездом) – 3 м; – от границ земельного участка – 3 м. Предельная высота – 17 м. Максимальный процент застройки в границах земельного участка – 50 %. Минимальный процент озеленения в границах земельного участка – 25 %	Не подлежат установлению
6	Санаторная деятельность		
7	Бытовое обслуживание		
8	Обеспечение занятий спортом в помещениях	Минимальные отступы зданий, строений, сооружений: – от красной линии улицы (границ земельного участка, граничащего с улично-дорожной сетью) – 5 м; – от красной линии проезда (границ земельного участка, граничащего с проездом) – 3 м; – от границ земельного участка – 3 м. Предельная высота – 17 м. Максимальный процент застройки в границах земельного участка – 50 %. Минимальный процент озеленения в границах земельного участка – 25 %. Иные предельные параметры определяются в соответствии с СП 332.1325800.2017 «Спортивные сооружения. Правила проектирования»	Не подлежат установлению
9	Служебные гаражи	Минимальные отступы зданий, строений, сооружений: – от красной линии улицы (границ земельного участка, граничащего с улично-дорожной сетью) – 5 м; – от красной линии проезда (границ земельного участка, граничащего с проездом) – 3 м; – от границ земельного участка – 3 м. Иные предельные параметры не подлежат установлению	Не подлежат установлению
10	Предоставление коммунальных услуг	Минимальные отступы зданий, строений, сооружений: – от красной линии улицы (границ земельного участка, граничащего с улично-дорожной сетью) – 5 м;	Не подлежат установлению

1	2	3	4
		– от красной линии проезда (границ земельного участка, граничащего с проездом) – 3 м; – от границ земельного участка – 3 м. Для линейных объектов предельные параметры определяются в соответствии с СП 42.13330.2016. «Градостроительство. Планировка и застройка городских и сельских поселений. Актуализированная редакция СНиП 2.07.01-89*»	
11	Стоянка транспортных средств	Не подлежат установлению	Не подлежат установлению
12	Парки культуры и отдыха		
13	Охрана природных территорий		
14	Общее пользование водными объектами		
15	Площадки для занятий спортом		
16	Историко-культурная деятельность		
17	Земельные участки (территории) общего пользования		

191. Разработка проектной документации на строительство, реконструкцию объектов торгового, административного назначения, общественного питания должна осуществляться с учетом положительного заключения главного архитектора Калининградской области, подготавливаемого по итогам рассмотрения предпроектных материалов, учитывающих обеспечение указанных объектов и прилегающих к ним территорий социальной, инженерной, транспортной инфраструктурой, на заседании архитектурно-градостроительного совета Калининградской области.

192. Архитектурно-градостроительный облик объекта капитального строительства, расположенного (предполагаемого к размещению) на земельном участке с видом разрешенного использования, указанным в таблице 4 настоящих Правил, который находится в границах территорий, установленных на карте градостроительного зонирования настоящих Правил, подлежит согласованию в соответствии с главами 22, 29 настоящих Правил.

Глава 35. Градостроительные регламенты. Производственные зоны (П)

Зона размещения производственных объектов IV, V классов опасности (П-3)

193. Зона размещения производственных объектов IV, V классов опасности установлена для обеспечения возможности формирования комплексов производственных предприятий для размещения производственных объектов IV, V классов опасности с санитарно-защитной зоной

100 или 50 метров, сопутствующих объектов инженерной и транспортной инфраструктур, а также коммерческих допускаемых к размещению в промышленных зонах.

Перечень основных видов разрешенного использования земельных участков и объектов капитального строительства (П-3)

Таблица 51

№ п/п	Вид разрешенного использования земельного участка и объекта капитального строительства		Описание вида разрешенного использования земельного участка и объекта капитального строительства
	код	наименование	
1	2	3	4
1	6.2.1	Автомобилестроительная промышленность	Размещение объектов капитального строительства, предназначенных для производства транспортных средств и оборудования, производства автомобилей, производства автомобильных кузовов, производства прицепов, полуприцепов и контейнеров, предназначенных для перевозки одним или несколькими видами транспорта, производства частей и принадлежностей автомобилей и их двигателей
2	6.3	Легкая промышленность	Размещение объектов капитального строительства, предназначенных для производства продукции легкой промышленности (производство текстильных изделий, производство одежды, производство кожи и изделий из кожи и иной продукции легкой промышленности)
3	6.3.3	Электронная промышленность	Размещение объектов капитального строительства, предназначенных для производства продукции электронной промышленности
4	6.4	Пищевая промышленность	Размещение объектов пищевой промышленности, по переработке сельскохозяйственной продукции способом, приводящим к их переработке в иную продукцию (консервирование, копчение, хлебопечение), в том числе для производства напитков, алкогольных напитков и табачных изделий
5	6.6	Строительная промышленность	Размещение объектов капитального строительства, предназначенных для производства: строительных материалов (кирпичей, пиломатериалов, цемента, крепежных материалов), бытового и строительного газового и сантехнического оборудования, лифтов и подъемников, столярной продукции, сборных домов или их частей и тому подобной продукции
6	6.7	Энергетика	Размещение объектов гидроэнергетики, тепловых станций и других электростанций, размещение обслуживающих и вспомогательных для электростанций сооружений (золоотвалов, гидротехнических сооружений); размещение объектов электросетевого хозяйства, за исключением объектов энергетики, размещение которых предусмотрено содержанием вида разрешенного использования с кодом 3.1
7	6.11	Целлюлозно-бумажная промышленность	Размещение объектов капитального строительства, предназначенных для целлюлозно-бумажного производства, производства целлюлозы, древесной массы, бумаги, картона и изделий из них, издательской и полиграфической деятельности, тиражирования записанных носителей информации
8	3.9.1	Обеспечение деятельности в области гидрометеорологии и смежных с ней областях	Размещение объектов капитального строительства, предназначенных для наблюдений за физическими и химическими процессами, происходящими в окружающей среде, определения ее гидрометеорологических, агрометеорологических и гелиогеофизических характеристик, уровня загрязнения атмосферного воздуха, почв, водных объектов, в том числе по гидробиологическим показателям, и околоземного космического пространства, зданий и сооружений, используемых в области гидрометеорологии

1	2	3	4
			и смежных с ней областях (доплеровские метеорологические радиолокаторы, гидрологические посты и другие)
9	3.9.2	Проведение научных исследований	Размещение зданий и сооружений, предназначенных для проведения научных изысканий, исследований и разработок (научно-исследовательские и проектные институты, научные центры, инновационные центры, государственные академии наук, опытно-конструкторские центры, в том числе отраслевые)
10	3.9.3	Проведение научных испытаний	Размещение зданий и сооружений для проведения изысканий, испытаний опытных промышленных образцов, для размещения организаций, осуществляющих научные изыскания, исследования и разработки, научные и селекционные работы, ведение сельского и лесного хозяйства для получения ценных с научной точки зрения образцов растительного и животного мира
11	6.8	Связь	Размещение объектов связи, радиовещания, телевидения, включая воздушные радиорелейные, надземные и подземные кабельные линии связи, линии радиофикации, антенные поля, усилительные пункты на кабельных линиях связи, инфраструктуру спутниковой связи и телерадиовещания, за исключением объектов связи, размещение которых предусмотрено содержанием видов разрешенного использования с кодами 3.1.1, 3.2.3
12	6.9	Склад	Размещение сооружений, имеющих назначение по временному хранению, распределению и перевалке грузов (за исключением хранения стратегических запасов), не являющихся частями производственных комплексов, на которых был создан груз: промышленные базы, склады, погрузочные терминалы и доки, нефтехранилища и нефтеналивные станции, газовые хранилища и обслуживающие их газоконденсатные и газоперекачивающие станции, элеваторы и продовольственные склады, за исключением железнодорожных перевалочных складов
13	6.9.1	Складские площадки	Временное хранение, распределение и перевалка грузов (за исключением хранения стратегических запасов) на открытом воздухе
14	4.1	Деловое управление	Размещение объектов капитального строительства с целью: размещения объектов управленческой деятельности, не связанной с государственным или муниципальным управлением и оказанием услуг, а также с целью обеспечения совершения сделок, не требующих передачи товара в момент их совершения между организациями, в том числе биржевая деятельность (за исключением банковской и страховой деятельности)
15	4.9	Служебные гаражи	Размещение постоянных или временных гаражей, стоянок для хранения служебного автотранспорта, используемого в целях осуществления видов деятельности, предусмотренных видами разрешенного использования с кодами 3.0, 4.0, а также для стоянки и хранения транспортных средств общего пользования, в том числе в депо
16	4.9.1.1	Заправка транспортных средств	Размещение автозаправочных станций; размещение магазинов сопутствующей торговли, зданий для организации общественного питания в качестве объектов дорожного сервиса
17	4.9.1.3	Автомобильные мойки	Размещение автомобильных моек, а также размещение магазинов сопутствующей торговли
18	4.9.1.4	Ремонт автомобилей	Размещение мастерских, предназначенных для ремонта и обслуживания автомобилей, и прочих объектов дорожного сервиса, а также размещение магазинов сопутствующей торговли
19	4.9.2	Стоянка транспортных средств	Размещение стоянок (парковок) легковых автомобилей и других мототранспортных средств, в том числе мотоциклов, мотороллеров, мотоколясок, мопедов, скутеров, за исключением встроенных, пристроенных и встроенно-пристроенных стоянок
20	6.12	Научно-производственная деятельность	Размещение технологических, промышленных, агропромышленных парков, бизнес-инкубаторов

1	2	3	4
21	7.1.1	Железнодорожные пути	Размещение железнодорожных путей
22	8.3	Обеспечение внутреннего правопорядка	Размещение объектов капитального строительства, необходимых для подготовки и поддержания в готовности органов внутренних дел, Росгвардии и спасательных служб, в которых существует военизированная служба; размещение объектов гражданской обороны, за исключением объектов гражданской обороны, являющихся частями производственных зданий
23	3.1.1	Предоставление коммунальных услуг	Размещение зданий и сооружений, обеспечивающих поставку воды, тепла, электричества, газа, отвод канализационных стоков, очистку и уборку объектов недвижимости (котельных, водозаборов, очистных сооружений, насосных станций, водопроводов, линий электропередач, трансформаторных подстанций, газопроводов, линий связи, телефонных станций, канализаций, стоянок, гаражей и мастерских для обслуживания уборочной и аварийной техники, сооружений, необходимых для сбора и плавки снега)
24	12.0	Земельные участки (территории) общего пользования	Земельные участки общего пользования. Содержание данного вида разрешенного использования включает в себя содержание видов разрешенного использования с кодами 12.0.1 – 12.0.2

Перечень условно разрешенных видов использования земельных участков и объектов капитального строительства (П-3)

Таблица 52

№ п/п	Вид разрешенного использования земельного участка и объекта капитального строительства		Описание вида разрешенного использования земельного участка и объекта капитального строительства
	код	наименование	
1	4.4	Магазины*	Размещение объектов капитального строительства, предназначенных для продажи товаров, торговая площадь которых составляет до 5000 кв. м
2	4.6	Общественное питание*	Размещение объектов капитального строительства в целях устройства мест общественного питания (рестораны, кафе, столовые, закусочные, бары)

*Установлен для применения только в целях обеспечения основной функции зоны размещения производственных объектов IV, V классов опасности.

194. Вспомогательные виды разрешенного использования земельных участков и объектов капитального строительства для зоны размещения производственных объектов IV, V классов опасности не предусмотрены.

Предельные (минимальные и (или) максимальные) размеры земельных участков и предельные параметры разрешенного строительства, реконструкции объектов капитального строительства (П-3)

Таблица 53

№ п/п	Виды разрешенного использования земельных участков и объектов капитального строительства	Предельные параметры разрешенного строительства, реконструкции объектов капитального строительства	Предельные (минимальные и (или) максимальные) размеры земельных участков
1	Магазины	Минимальные отступы зданий, строений, сооружений: – от красной линии улицы (границ земельного участка, граничащего с улично-дорожной сетью) –	Не подлежат установлению
2	Общественное питание		
3	Деловое управление		
4	Проведение научных		

	исследований	5 м; – от красной линии проездов (границ земельного участка, граничащего с проездом) – 3 м; – от границ земельного участка – 3 м. Предельная высота – 15 м. Максимальный процент застройки в границах земельного участка – 60 %. Минимальный процент озеленения в границах земельного участка – 20 %	
5	Проведение научных испытаний		
6	Обеспечение деятельности в области гидрометеорологии и смежных с ней областях	Минимальные отступы зданий, строений, сооружений: – от красной линии улицы (от границ земельного участка, граничащего с улично-дорожной сетью) – 5 м; – от красной линии проезда (от границ земельного участка, граничащего с проездом) – 3 м; – от границ земельного участка – 3 м. Иные предельные параметры не подлежат установлению.	Не подлежат установлению
7	Автомобильные мойки		
8	Ремонт автомобилей		
9	Заправка транспортных средств		
10	Склад		
11	Обеспечение внутреннего правопорядка	Минимальные отступы зданий, строений, сооружений: – от красной линии улицы (границ земельного участка, граничащего с улично-дорожной сетью) – 5 м; – от красной линии проезда (границ земельного участка, граничащего с проездом) – 3 м; – от границ земельного участка – 3 м. Иные предельные параметры не подлежат установлению	Не подлежат установлению
12	Служебные гаражи		
13	Предоставление коммунальных услуг	Минимальные отступы зданий, строений, сооружений: – от границ земельного участка, граничащего с улично-дорожной сетью, – 5 м; – от границ земельного участка, граничащего с проездом, – 3 м; – от границ земельного участка – 3 м. Иные предельные параметры не подлежат установлению. Для линейных объектов предельные параметры определяются документацией по планировке территории с учетом СП 42.13330.2016 «Градостроительство. Планировка и застройка городских и сельских поселений. Актуализированная редакция СНиП 2.07.01-89*»	Не подлежат установлению

195. Для иных видов разрешенного использования земельных участков и объектов капитального строительства, не указанных в таблице 53, предельные (минимальные и (или) максимальные) размеры земельных участков и предельные параметры разрешенного строительства, реконструкции объектов капитального строительства не подлежат установлению.

196. Разработка проектной документации на строительство, реконструкцию объектов торгового, административного назначения, общественного питания должна осуществляться с учетом положительного заключения главного архитектора Калининградской области, подготавливаемого по итогам рассмотрения предпроектных материалов, учитывающих обеспечение указанных объектов и прилегающих к ним территорий социальной, инженерной, транспортной инфраструктурой,

на заседании архитектурно-градостроительного совета Калининградской области.

197. На территории города Светлогорск предполагается осуществление деятельности по комплексному развитию территории нежилой застройки в границах Калининградского проспекта – улицы Железнодорожной, границы которой обозначены на карте градостроительного зонирования.

198. В границах территории, ограниченной Калининградским проспектом, улицей Железнодорожной, установлены расчетные показатели минимально допустимого уровня обеспеченности территории объектами коммунальной, транспортной, социальной инфраструктур и расчетные показатели максимально допустимого уровня территориальной доступности указанных объектов для населения, которые приведены в таблице 54.

Расчетные показатели минимально допустимого уровня обеспеченности территории объектами коммунальной, транспортной, социальной инфраструктур и расчетные показатели максимально допустимого уровня территориальной доступности указанных объектов для населения (П-3)

Таблица 54

№ п/п	Показатель	Значение показателя	Перечень объектов
1	2	3	4
1	Минимальный показатель уровня обеспеченности – плотности сети автомобильных дорог общего пользования местного (муниципального) значения вне границ населенных пунктов*	300 км/1000 кв. км	Автомобильные дороги общего пользования местного (муниципального) значения
2	Минимальный показатель уровня обеспеченности – плотности улично-дорожной сети в границах населенных пунктов*	4,0 км/кв. км	Улично-дорожная сеть
3	Минимальный показатель уровня обеспеченности объектами для хранения транспортных средств	140 мест на 100 квартир	Места хранения легковых автомобилей постоянного населения в пределах территорий жилой застройки (жилыми домами по уровню комфорта): бизнес-класс
		100 мест на 100 квартир	из них вблизи от мест проживания
		100 мест на 100 квартир	То же, стандартное жилье, комфорт-класс
		30 мест на 100 квартир	из них вблизи от мест проживания
		70 мест на 100 квартир	То же, стандартное жилье, эконом-класс
		25 мест на 100 квартир	из них вблизи от мест проживания
		70 мест на 100 квартир	То же, муниципальное жилье
		20 мест на 100 квартир	из них вблизи от мест проживания
		50 мест на 100 квартир	То же, специализированное жилье
		20 мест на 100 квартир	из них вблизи от мест проживания
		70 мест на 100 квартир	Жилье различного типа и уровня комфорта в условиях реконструкции
		11500 кв. м/тыс. человек	Территория, необходимая для постоянного хранения легковых автомобилей, принадлежащих гражданам
		7000 кв. м/тыс. человек	Территория, необходимая для временного хранения легковых автомобилей, принадлежащих гражданам, в пределах

1	2	3	4
			населенных пунктов
		20 машино-мест/тыс. человек	Места организованного хранения легковых автомобилей ведомственной принадлежности
4	Показатель максимально допустимого уровня территориальной доступности объектов для хранения транспортных средств	800 м	Места хранения легковых автомобилей постоянного населения (в жилых домах)
5	Минимальный показатель уровня обеспеченности объектами, необходимыми для организации и осуществления мероприятий по территориальной обороне и гражданской обороне, охране общественного порядка, обеспечению безопасности людей на водных объектах, защите населения и территории муниципального района от чрезвычайных ситуаций природного и техногенного характера	1000 мест на 1000 человек населения, оставшегося после эвакуации	Защитные сооружения гражданской обороны (убежища, укрытия)
		100 % территории, требующей защиты	Сооружения по защите территорий от чрезвычайных ситуаций природного и техногенного характера
6	Показатель максимально допустимого уровня транспортной доступности объектов, необходимых для организации и осуществления мероприятий по территориальной обороне и гражданской обороне, охране общественного порядка, обеспечению безопасности людей на водных объектах, защите населения и территории муниципального района от чрезвычайных ситуаций природного и техногенного характера	500 м	Защитные сооружения гражданской обороны (убежища, укрытия)
		500 м	Пункт охраны общественного порядка в средне- и многоэтажной застройке
		800 м	Пункт охраны общественного порядка в одно- и двухтажной застройке
7	Минимальный показатель уровня обеспеченности объектами в области дошкольного и среднего общего образования	65 мест на 100 детей в возрасте от 0 до 7 лет (но не менее 1 ДОУ на 174 воспитанника)	Дошкольные образовательные учреждения (далее – ДОУ) общего типа
		95 мест на 100 детей в возрасте от 7 до 18 лет (но не менее 1 школы на 892 ученика)	Общеобразовательные организации среднего общего образования
8	Показатель максимально допустимого уровня территориальной доступности объектов в области дошкольного и среднего общего образования	300 м	Дошкольные образовательные учреждения общего типа
		500 м	Общеобразовательные организации среднего общего образования
9	Минимальный показатель уровня обеспеченности объектами в области дополнительного образования	75 мест на 100 детей в возрасте от 5 до 18 лет	Учреждения дополнительного образования детей, всего, в т.ч.:
		12 % от числа детей в возрасте от 6,5 до 16 лет	детские школы искусств (музыкальная, художественная, хореографическая)
10	Показатель максимально допустимого уровня территориальной доступности объектов в области дополнительного образования	30 минут	Учреждения дополнительного образования детей, всего, в т.ч.:
		30 минут	детские школы искусств (музыкальная, художественная, хореографическая)
11	Минимальный показатель уровня обеспеченности объектами в области физической культуры и массового спорта	1949,4 кв. м площади пола на 1000 жителей	Территории плоскостных спортивных сооружений (стадионы, корты, спортивные площадки, ледовые арены, катки и т.д.)
		350,0 кв. м площади	Спортивные залы, всего, в том числе:

1	2	3	4
		пола зала на 1000 жителей	
		60,0 кв. м площади пола зала на 1000 жителей	спортивные залы общего пользования
		190,0 кв. м площади пола зала на 1000 жителей	спортивные залы специализированные
		70,0 кв. м общей площади	Помещения для физкультурно-оздоровительных занятий
		10,0 кв. м площади пола на 1000 жителей	Детско-юношеская спортивная школа
		20,0 кв. м зеркала воды на 1000 жителей	Бассейн крытый и открытый общего пользования
12	Показатель максимально допустимого уровня территориальной доступности объектов в области физической культуры и массового спорта	30 минут	Территории плоскостных спортивных сооружений (стадионы, корты, спортивные площадки, ледовые арены, катки и т.д.)
		30 минут	Спортивные залы
		500 м	Помещения для физкультурно-оздоровительных занятий
		30 минут	Детско-юношеская спортивная школа
		30 минут	Бассейн крытый и открытый общего пользования
		30 минут	Многофункциональные физкультурно-оздоровительные комплексы, в том числе универсальные игровые залы, плавательные бассейны и крытые ледовые арены
13	Минимальный показатель уровня обеспеченности в области электроснабжения населения	0,41 кВт.ч/чел.	С плитами на природном газе
		0,5 кВт.ч/чел.	Со стационарными электроплитами
14	Минимальный показатель уровня обеспеченности объектами в области газоснабжения населения	120 куб. м/год на одного человека	Застройка с централизованным горячим водоснабжением
		300 куб. м/год на одного человека	Застройка с горячим водоснабжением от газовых водонагревателей
		180 куб. м/год на одного человека	Застройка без горячего водоснабжения
15	Минимальный показатель уровня обеспеченности объектами водоснабжения населения	125 л/сут. на одного человека	Застройка МКД** с централизованным водоснабжением без ванн
		160 л/сут. на одного человека	Застройка МКД с централизованным водоснабжением с ваннами и местными водонагревателями
		220 л/сут. на одного человека	Застройка МКД с централизованным горячим водоснабжением
		160 л/сут. на одного человека	Застройка ИЖД*** с централизованным водоснабжением без ванн
		230 л/сут. на одного человека	Застройка ИЖД с централизованным водоснабжением с ваннами и местными водонагревателями
		280 л/сут. на одного человека	Застройка ИЖД с централизованным горячим водоснабжением
		50 л/сут. на одного человека	Без централизованного водоснабжения с водопользованием из водоразборных колонок
16	Минимальный показатель уровня обеспеченности объектами водоотведения населения	125 л/сут. на одного человека	Застройка МКД с централизованным водоснабжением без ванн
		160 л/сут. на одного человека	Застройка МКД с централизованным водоснабжением с ваннами и местными водонагревателями
		220 л/сут. на одного	Застройка МКД с централизованным

1	2	3	4
		человека	горячим водоснабжением
		160 л/сут. на одного человека	Застройка ИЖД с централизованным водоснабжением без ванн
		230 л/сут. на одного человека	Застройка ИЖД с централизованным водоснабжением с ваннами и местными водонагревателями
		280 л/сут. на одного человека	Застройка ИЖД с централизованным горячим водоснабжением
17	Минимально допустимый уровень обеспеченности (нормируемая удельная характеристика расхода тепловой энергии при этажности здания). При промежуточных значениях отапливаемой площади малоэтажного жилого одноквартирного здания в интервале 50-1000 кв.м значения нормируемой удельной характеристики расхода тепловой энергии должны определяться по линейной интерполяции	0,579 Дж	Малоэтажные жилые одноквартирные здания площадью до 50 кв.м этажностью – 1 этаж
		0,517 Дж	Малоэтажные жилые одноквартирные здания площадью до 100 кв.м этажностью – 1 этаж
		0,558 Дж	Малоэтажные жилые одноквартирные здания площадью до 100 кв.м этажностью – 2 этажа
		0,455 Дж	Малоэтажные жилые одноквартирные здания площадью до 150 кв.м этажностью – 1 этаж
		0,496 Дж	Малоэтажные жилые одноквартирные здания площадью до 150 кв.м этажностью – 2 этажа
		0,538 Дж	Малоэтажные жилые одноквартирные здания площадью до 150 кв.м этажностью – 3 этажа
		0,414 Дж	Малоэтажные жилые одноквартирные здания площадью до 250 кв.м этажностью – 1 этаж
		0,434 Дж	Малоэтажные жилые одноквартирные здания площадью до 250 кв.м этажностью – 2 этажа
		0,455 Дж	Малоэтажные жилые одноквартирные здания площадью до 250 кв.м этажностью – 3 этажа
		0,476 Дж	Малоэтажные жилые одноквартирные здания площадью до 250 кв.м этажностью – 4 этажа
		0,372 Дж	Малоэтажные жилые одноквартирные здания площадью до 400 кв.м этажностью – до 2-х этажей
		0,393 Дж	Малоэтажные жилые одноквартирные здания площадью до 400 кв.м этажностью – 3 этажа
		0,414 Дж	Малоэтажные жилые одноквартирные здания площадью до 400 кв.м этажностью – 4 этажа
		0,359 Дж	Малоэтажные жилые одноквартирные здания площадью до 600 кв.м этажностью – не выше 3-х этажей
		0,372 Дж	Малоэтажные жилые одноквартирные здания площадью до 600 кв.м этажностью – 4 этажа
		0,336 Дж	Малоэтажные жилые одноквартирные здания площадью 1000 и более кв.м этажностью – не выше 4-х этажей
		0,455 Дж	Здания жилые многоквартирные, гостиницы, общежития этажностью – 1 этаж
		0,414 Дж	Здания жилые многоквартирные, гостиницы, общежития этажностью

1	2	3	4
			– 2 этажа
		0,372 Дж	Здания жилые многоквартирные, гостиницы, общежития этажностью – 3 этажа
		0,359 Дж	Здания жилые многоквартирные, гостиницы, общежития этажностью – 4-5 этажей
		0,336 Дж	Здания жилые многоквартирные, гостиницы, общежития этажностью – 6-7 этажей
		0,319 Дж	Здания жилые многоквартирные, гостиницы, общежития этажностью – 8-9 этажей
		0,394 Дж	Поликлиники и лечебные учреждения, дома-интернаты этажностью – 1 этаж
		0,382 Дж	Поликлиники и лечебные учреждения, дома-интернаты этажностью – 2 этажа
		0,371 Дж	Поликлиники и лечебные учреждения, дома-интернаты этажностью – 3 этажа
		0,359 Дж	Поликлиники и лечебные учреждения, дома-интернаты этажностью – 4-5 этажей
		0,348 Дж	Поликлиники и лечебные учреждения, дома-интернаты этажностью – 6-7 этажей
		0,336 Дж	Поликлиники и лечебные учреждения, дома-интернаты этажностью – 8-9 этажей
		0,521 Дж	Дошкольные организации, хосписы этажностью – до 3-х этажей
		0,266 Дж	Учреждения сервисного обслуживания, культурно-досуговой деятельности, технопарки, склады этажностью – 1 этаж
		0,255 Дж	Учреждения сервисного обслуживания, культурно-досуговой деятельности, технопарки, склады этажностью – 2 этажа
		0,243 Дж	Учреждения сервисного обслуживания, культурно-досуговой деятельности, технопарки, склады этажностью – 3 этажа
		0,232 Дж	Учреждения сервисного обслуживания, культурно-досуговой деятельности, технопарки, склады этажностью – 4-7 этажей
		0,417 Дж	Здания административного назначения (офисы) этажностью – 1 этаж
		0,394 Дж	Здания административного назначения (офисы) этажностью – 2 этажа
		0,382 Дж	Здания административного назначения (офисы) этажностью – 3 этажа
		0,313 Дж	Здания административного назначения (офисы) этажностью – 4-5 этажей
		0,278 Дж	Здания административного назначения (офисы) этажностью – 6-7 этажей
		0,255 Дж	Здания административного назначения (офисы) ы этажностью – 8-9 этажей
18	Минимальный показатель уровня обеспеченности в области озеленения территории	15 кв. м на одного человека	Озелененные территории общего пользования в границах населенного пункта, общегородские (без учета лесопарков и городских лесов)
		8 кв. м на одного человека	То же, в жилых районах
19	Показатель максимально допустимого уровня территориальной доступности в области озеленения	20 минут	Городской парк
		30 минут	Районный парк

1	2	3	4
20	Минимальный показатель уровня обеспеченности в области библиотечного обслуживания	1 объект на 20 тыс. человек	Общедоступная универсальная библиотека для городских округов
		2 объекта на городской округ	Точка доступа к полнотекстовым информационным ресурсам для городских округов
		1 объект на населенный пункт	Детская библиотека для городских округов, городских населенных пунктов с численностью населения до 50 тыс. чел.
		1 объект на населенный пункт	Юношеская библиотека для городских округов, городских населенных пунктов с численностью населения до 50 тыс. чел.
21	Показатель максимально допустимого уровня территориальной доступности в области библиотечного обслуживания	30 минут	Общедоступная универсальная библиотека для городских округов, городских населенных пунктов
		30 минут	Точка доступа к полнотекстовым информационным ресурсам для городских округов
		30 минут	Детская библиотека для городских округов, городских населенных пунктов с численностью населения до 50 тыс. чел.
		30 минут	Юношеская библиотека для городских округов, городских населенных пунктов с численностью населения до 50 тыс. чел.
22	Минимальный показатель уровня обеспеченности в области массового отдыха и обустройства мест массового отдыха населения	1 объект на 30 тыс. человек	Парки культуры и отдыха
23	Показатель максимально допустимого уровня территориальной доступности в области массового отдыха и обустройства мест массового отдыха населения	30 минут	Парки культуры и отдыха
24	Минимальный показатель уровня обеспеченности объектами общественного пассажирского транспорта	1,5 км/кв. км	Сеть общественного пассажирского транспорта (плотность сети линий наземного транспорта) на застроенных территориях
		2,5 км/кв. км	То же, в центральных районах города
25	Показатель максимально допустимого уровня территориальной доступности объектов общественного пассажирского транспорта, объектов по обслуживанию пассажирских перевозок	40 минут	Сеть общественного пассажирского транспорта
		500 м	Остановки общественного пассажирского транспорта на территории многоквартирной застройки
		800 м	Остановки общественного пассажирского транспорта на территории индивидуальной застройки
26	Минимальный показатель уровня обеспеченности в области содержания мест захоронения, организации ритуальных услуг	0,24 га на 1000 человек	Кладбище**** традиционного захоронения
		0,02 га на 1000 человек	Кладбище урновых захоронений после кремации
27	Минимальный показатель уровня обеспеченности объектами в области обеспечения услугами связи	1 объект на 9 тыс. человек (не менее одного объекта на населенный пункт)	Отделение почтовой связи
28	Минимальный показатель уровня обеспеченности объектами в области обеспечения услугами общественного питания, торговли и бытового обслуживания	40 (8)***** мест на 1000 жителей	Объекты общественного питания (рестораны, кафе, столовые, закусочные, предприятия быстрого питания)
		100 (70) кв. м торговой площади на 1000 жителей	Торговые объекты – магазины продовольственных товаров
		180 (30) кв. м торговой	Торговые объекты – магазины непро-

1	2	3	4
		площади на 1000 жителей	довольственных товаров
		6 (3) кв. м торговой площади на 1000 жителей	Магазин кулинарии
		24 кв. м торговой площади на 1000 жителей	Рыночный комплекс розничной торговли
		9 (2) раб. место на 1000 жителей	Объекты бытового обслуживания населения
29	Показатель максимально допустимого уровня территориальной доступности объектов в области обеспечения услугами связи, общественного питания, торговли и бытового обслуживания	500 м	Отделение почтовой связи в средне- и многоэтажной застройке
		800 м	Отделение почтовой связи в одно- и двухэтажной застройке
		500 м	Объекты общественного питания в средне- и многоэтажной застройке
		800 м	Объекты общественного питания в одно- и двухэтажной застройке
		500 м	Магазины продовольственных, непродовольственных товаров в средне- и многоэтажной застройке
		800 м	Магазины продовольственных, непродовольственных товаров в одно- двухэтажной застройке
		500 м	Магазин кулинарии в средне- и многоэтажной застройке
		800 м	Магазин кулинарии в одно- и двухэтажной застройке
		500 м	Предприятия бытового обслуживания населения в средне- и многоэтажной застройке
		800 м	Предприятия бытового обслуживания населения в одно- и двухэтажной застройке
30	Минимальный показатель уровня обеспеченности объектами в области здравоохранения	13,47 коек на 1000 жителей	Стационары (многопрофильные больницы, специализированные стационары и медицинские центры, родильные дома, перинатальные центры и др.) со вспомогательными зданиями и сооружениями
		1 объект на 2 – 10 тыс. человек	Амбулаторно-поликлинические организации, диспансеры без стационара, амбулатории
		1 объект на 20 – 50 тыс. человек	Амбулаторно-поликлинические организации, диспансеры без стационара, поликлиники
		1 объект на 10 – 30 тыс. человек	Амбулаторно-поликлинические организации, диспансеры без стационара, детские поликлиники
		1 объект на 10 тыс. человек	Станции (подстанции) скорой медицинской помощи
31	Показатель максимально допустимого уровня территориальной доступности объектов в области здравоохранения	1 час	Стационары (многопрофильные больницы, специализированные стационары и медицинские центры, родильные дома, перинатальные центры и др.) со вспомогательными зданиями и сооружениями
		2 часа	Амбулаторно-поликлинические организации, диспансеры без стационара
		15 минут	Станции (подстанции) скорой медицинской помощи
32	Минимальный показатель уровня обеспеченности в области органи-	50 кв. м общей площади на 1000	Помещения для культурно-массовой работы, досуга и любительской дея-

1	2	3	4
	зации и поддержка учреждений культуры и искусства, организации услуг в сфере культуры	человек	тельности
33	Показатель максимально допустимого уровня территориальной доступности в области организации и поддержка учреждений культуры и искусства, организации услуг в сфере культуры	500 м	Помещения для культурно-массовой работы, досуга и любительской деятельности

Предельные значения расчетных показателей сети улиц и дорог принимаются по таблице 11.2а СП 42.13330.2016 «Градостроительство. Планировка и застройка городских и сельских поселений. Актуализированная редакция СНиП 2.07.01-89».

**МКД – многоквартирные жилые дома.

***ИЖД – дома индивидуальной жилой застройки.

****Площадь кладбища не может превышать 40 га.

*****В скобках приведены нормы расчета предприятий местного значения, которые соответствуют организации систем обслуживания в квартале (микрорайоне) и жилом районе.

Коммунально-складская зона (П-4)

199. Коммунально-складская зона установлена для обеспечения возможности размещения коммунальных предприятий, в том числе сооружений для хранения транспорта, складов, сопутствующей инженерной и транспортной инфраструктур, автозаправочных станций, а также коммерческих объектов, объектов общественно-делового назначения, допускаемых к размещению в коммунальных зонах с размещением объектов инженерного обеспечения.

Перечень основных видов разрешенного использования земельных участков и объектов капитального строительства (П-4)

Таблица 55

№ п/п	Вид разрешенного использования земельного участка и объекта капитального строительства		Описание вида разрешенного использования земельного участка и объекта капитального строительства
	код	наименование	
1	2	3	4
1	6.9	Склад	Размещение сооружений, имеющих назначение по временному хранению, распределению и перевалке грузов (за исключением хранения стратегических запасов), не являющихся частями производственных комплексов, на которых был создан груз: промышленные базы, склады, погрузочные терминалы и доки, нефтехранилища и нефтеналивные станции, газовые хранилища и обслуживающие их газоконденсатные и газоперекачивающие станции, элеваторы и продовольственные склады, за исключением железнодорожных перевалочных складов
2	6.9.1	Складские площадки	Временное хранение, распределение и перевалка грузов (за исключением хранения стратегических запасов) на открытом воздухе
3	3.1.1	Предоставление коммунальных услуг	Размещение зданий и сооружений, обеспечивающих поставку воды, тепла, электричества, газа, отвод канализационных стоков, очистку и уборку объектов недвижимости (котельных, водозаборов, очистных сооружений, насосных станций, водопроводов, линий электропередач, трансформаторных подстанций, газопроводов, линий связи, телефонных станций,

1	2	3	4
			канализаций, стоянок, гаражей и мастерских для обслуживания уборочной и аварийной техники, сооружений, необходимых для сбора и плавки снега)
4	3.1.2	Административные здания организаций, обеспечивающих предоставление коммунальных услуг	Размещение зданий, предназначенных для приема физических и юридических лиц в связи с предоставлением им коммунальных услуг
5	4.9	Служебные гаражи	Размещение постоянных или временных гаражей, стоянок для хранения служебного автотранспорта, используемого в целях осуществления видов деятельности, предусмотренных видами разрешенного использования с кодами 3.0, 4.0, а также для стоянки и хранения транспортных средств общего пользования, в том числе в депо
6	3.3	Бытовое обслуживание	Размещение объектов капитального строительства, предназначенных для оказания населению или организациям бытовых услуг (мастерские мелкого ремонта, ателье, бани, парикмахерские, прачечные, химчистки, похоронные бюро)
7	3.10.1	Амбулаторное ветеринарное обслуживание	Размещение объектов капитального строительства, предназначенных для оказания ветеринарных услуг без содержания животных
8	3.10.2	Приюты для животных	Размещение объектов капитального строительства, предназначенных для оказания ветеринарных услуг в стационаре; размещение объектов капитального строительства, предназначенных для содержания, разведения животных, не являющихся сельскохозяйственными, под надзором человека, оказания услуг по содержанию и лечению бездомных животных; размещение объектов капитального строительства, предназначенных для организации гостиниц для животных
9	4.1	Деловое управление	Размещение объектов капитального строительства с целью: размещения объектов управленческой деятельности, не связанной с государственным или муниципальным управлением и оказанием услуг, а также с целью обеспечения совершения сделок, не требующих передачи товара в момент их совершения между организациями, в том числе биржевая деятельность (за исключением банковской и страховой деятельности)
10	4.4	Магазины	Размещение объектов капитального строительства, предназначенных для продажи товаров, торговая площадь которых составляет до 5000 кв. м
11	4.9.1.1	Заправка транспортных средств	Размещение автозаправочных станций; размещение магазинов сопутствующей торговли, зданий для организации общественного питания в качестве объектов дорожного сервиса
12	4.9.1.3	Автомобильные мойки	Размещение автомобильных моек, а также размещение магазинов сопутствующей торговли
13	4.9.1.4	Ремонт автомобилей	Размещение мастерских, предназначенных для ремонта и обслуживания автомобилей, и прочих объектов дорожного сервиса, а также размещение магазинов сопутствующей торговли
14	4.9.2	Стоянка транспортных средств	Размещение стоянок (парковок) легковых автомобилей и других мототранспортных средств, в том числе мотоциклов, мотороллеров, мотоколясок, мопедов, скутеров, за исключением встроенных, пристроенных и встроенно-пристроенных стоянок
15	6.7	Энергетика	Размещение объектов гидроэнергетики, тепловых станций и других электростанций, размещение обслуживающих и вспомогательных для электростанций сооружений (золоотвалов, гидротехнических сооружений); размещение объектов электросетевого хозяйства, за исключением объектов энергетики, размещение которых предусмотрено содержанием вида разрешенного использования с кодом 3.1
16	6.8	Связь	Размещение объектов связи, радиовещания, телевидения, включая

1	2	3	4
			воздушные радиорелейные, надземные и подземные кабельные линии связи, линии радиофикации, антенные поля, усилительные пункты на кабельных линиях связи, инфраструктуру спутниковой связи и телерадиовещания, за исключением объектов связи, размещение которых предусмотрено содержанием видов разрешенного использования с кодами 3.1.1, 3.2.3
17	7.2.2	Обслуживание перевозок пассажиров	Размещение зданий и сооружений, предназначенных для обслуживания пассажиров, за исключением объектов капитального строительства, размещение которых предусмотрено содержанием вида разрешенного использования с кодом 7.6
18	8.3	Обеспечение внутреннего правопорядка	Размещение объектов капитального строительства, необходимых для подготовки и поддержания в готовности органов внутренних дел, Росгвардии и спасательных служб, в которых существует военизированная служба; размещение объектов гражданской обороны, за исключением объектов гражданской обороны, являющихся частями производственных зданий
19	12.0	Земельные участки (территории) общего пользования	Земельные участки общего пользования. Содержание данного вида разрешенного использования включает в себя содержание видов разрешенного использования с кодами 12.0.1 – 12.0.2

Перечень условно разрешенных видов использования земельных участков и объектов капитального строительства (П-4)

Таблица 56

№ п/п	Вид разрешенного использования земельного участка и объекта капитального строительства		Описание вида разрешенного использования земельного участка и объекта капитального строительства
	код	наименование	
1	4.6	Общественное питание*	Размещение объектов капитального строительства в целях устройства мест общественного питания (рестораны, кафе, столовые, закусочные, бары)

*Установлен для применения только в целях обеспечения основной функции коммунально-складской зоны.

200. Вспомогательные виды разрешенного использования земельных участков и объектов капитального строительства для коммунально-складской зоны не предусмотрены.

Предельные (минимальные и (или) максимальные) размеры земельных участков и предельные параметры разрешенного строительства, реконструкции объектов капитального строительства (П-4)

Таблица 57

№ п/п	Виды разрешенного использования земельных участков и объектов капитального строительства	Предельные параметры разрешенного строительства, реконструкции объектов капитального строительства	Предельные (минимальные и (или) максимальные) размеры земельных участков
1	2	3	4
1	Бытовое обслуживание	Минимальные отступы зданий, строений, сооружений: – от красной линии улицы (границ земельного участка, граничащего с улично-дорожной сетью) – 5 м;	Не подлежат установлению
2	Приюты для животных		
3	Деловое управление		
4	Магазины		
5	Общественное питание		

1	2	3	4
6	Административные здания организаций, обеспечивающих предоставление коммунальных услуг	– от красной линии проездов (границ земельного участка, граничащего с проездом) – 3 м; – от границ земельного участка – 3 м. Предельная высота – 15 м. Максимальный процент застройки в границах земельного участка – 60 %. Минимальный процент озеленения в границах земельного участка – 20 %	
7	Амбулаторное ветеринарное обслуживание	Минимальные отступы зданий, строений, сооружений: – от красной линии магистральной улицы (границ земельного участка, граничащего с магистральной улицей) до основных зданий – 15 м; – от красной линии улицы (границ земельного участка, граничащего с улично-дорожной сетью) – 5 м; – от красной линии проездов (границ земельного участка, граничащего с проездом) – 3 м; – от границ земельного участка – 3 м. Предельная высота – 15 м. Максимальный процент застройки в границах земельного участка – 60 %. Минимальный процент озеленения в границах земельного участка – 20 %. Иные предельные параметры определяются в соответствии с СП 158.13330.2014 «Здания и помещения медицинских организаций. Правила проектирования»	Не подлежат установлению
8	Служебные гаражи	Минимальные отступы зданий, строений, сооружений: – от красной линии улицы (границ земельного участка, граничащего с улично-дорожной сетью) – 5 м; – от красной линии проездов (границ земельного участка, граничащего с проездом) – 3 м; – от границ земельного участка – 3 м. Иные предельные параметры не подлежат установлению	Не подлежат установлению
9	Обеспечение внутреннего правопорядка	Минимальные отступы зданий, строений, сооружений: – от красной линии улицы (границ земельного участка, граничащего с улично-дорожной сетью) – 5 м; – от красной линии проезда (границ земельного участка, граничащего с проездом) – 3 м; – от границ земельного участка – 3 м. Предельная высота – 15 м. Максимальный процент застройки в границах земельного участка – 80 %. Минимальный процент озеленения в границах земельного участка – 10 %	Не подлежат установлению
10	Предоставление коммунальных услуг	Минимальные отступы зданий, строений, сооружений: – от красной линии улицы (границ земельного участка, граничащего с улично-дорожной сетью) – 5 м; – от красной линии проезда (границ земельного участка, граничащего с проездом) – 3 м; – от границ земельного участка – 3 м. Иные предельные параметры не подлежат	Не подлежат установлению

1	2	3	4
		установлению. Для линейных объектов предельные параметры определяются документацией по планировке территории с учетом СП 42.13330.2016 «Градостроительство. Планировка и застройка городских и сельских поселений. Актуализированная редакция СНиП 2.07.01-89*»	
11	Заправка транспортных средств	Минимальные отступы зданий, строений, сооружений: – от красной линии улицы (границ земельного участка, граничащего с улично-дорожной сетью) – 5 м; – от красной линии проезда (границ земельного участка, граничащего с проездом) – 3 м; – от границ земельного участка – 3 м. Иные предельные параметры не подлежат установлению и определяются соответствии с СП 42.13330.2016 «Градостроительство. Планировка и застройка городских и сельских поселений. Актуализированная редакция СНиП 2.07.01-89*»	Не подлежат установлению
12	Автомобильные мойки		
13	Ремонт автомобилей		
14	Склад		

201. Для иных видов разрешенного использования земельных участков и объектов капитального строительства, не указанных в таблице 57, предельные (минимальные и (или) максимальные) размеры земельных участков и предельные параметры разрешенного строительства, реконструкции объектов капитального строительства не подлежат установлению.

202. Разработка проектной документации на строительство, реконструкцию объектов торгового, административного назначения, общественного питания должна осуществляться с учетом положительного заключения главного архитектора Калининградской области, подготавливаемого по итогам рассмотрения предпроектных материалов, учитывающих обеспечение указанных объектов и прилегающих к ним территорий социальной, инженерной, транспортной инфраструктурой, на заседании архитектурно-градостроительного совета Калининградской области.

203. Архитектурно-градостроительный облик объекта капитального строительства, расположенного (предполагаемого к размещению) на земельном участке с видом разрешенного использования, указанным в таблице 4 настоящих Правил, который находится в границах территорий, установленных на карте градостроительного зонирования настоящих Правил, подлежит согласованию в соответствии с главами 22, 29 настоящих Правил.

Глава 36. Градостроительный регламент. Зона инженерной инфраструктуры (И)

Зона инженерной инфраструктуры (И)

204. Зона инженерной инфраструктуры установлена преимущественно для обеспечения возможности размещения объектов водоснабжения, объектов водоотведения, объектов теплоснабжения, объектов газоснабжения, объектов

электроснабжения, объектов связи, инженерной инфраструктуры иных видов, в том числе коридоров пропуска коммуникаций.

Перечень основных видов разрешенного использования земельных участков и объектов капитального строительства (И)

Таблица 58

№ п/п	Вид разрешенного использования земельного участка и объекта капитального строительства		Описание вида разрешенного использования земельного участка и объекта капитального строительства
	код	наименование	
1	3.1.1	Предоставление коммунальных услуг	Размещение зданий и сооружений, обеспечивающих поставку воды, тепла, электричества, газа, отвод канализационных стоков, очистку и уборку объектов недвижимости (котельных, водозаборов, очистных сооружений, насосных станций, водопроводов, линий электропередач, трансформаторных подстанций, газопроводов, линий связи, телефонных станций, канализаций, стоянок, гаражей и мастерских для обслуживания уборочной и аварийной техники, сооружений, необходимых для сбора и плавки снега)
2	6.7	Энергетика	Размещение объектов гидроэнергетики, тепловых станций и других электростанций, размещение обслуживающих и вспомогательных для электростанций сооружений (золоотвалов, гидротехнических сооружений); размещение объектов электросетевого хозяйства, за исключением объектов энергетики, размещение которых предусмотрено содержанием вида разрешенного использования с кодом 3.1
3	6.8	Связь	Размещение объектов связи, радиовещания, телевидения, включая воздушные радиорелейные, надземные и подземные кабельные линии связи, линии радиофикации, антенные поля, усилительные пункты на кабельных линиях связи, инфраструктуру спутниковой связи и телерадиовещания, за исключением объектов связи, размещение которых предусмотрено содержанием видов разрешенного использования с кодами 3.1.1, 3.2.3
4	7.5	Трубопроводный транспорт	Размещение нефтепроводов, водопроводов, газопроводов и иных трубопроводов, а также иных зданий и сооружений, необходимых для эксплуатации названных трубопроводов
5	12.0	Земельные участки (территории) общего пользования	Земельные участки общего пользования. Содержание данного вида разрешенного использования включает в себя содержание видов разрешенного использования с кодами 12.0.1 – 12.0.2

Перечень условно разрешенных видов использования земельных участков и объектов капитального строительства (И)

Таблица 59

№ п/п	Вид разрешенного использования земельного участка и объекта капитального строительства		Описание вида разрешенного использования земельного участка и объекта капитального строительства
	код	наименование	
1	6.9	Склад	Размещение сооружений, имеющих назначение по временному хранению, распределению и перевалке грузов (за исключением хранения стратегических запасов), не являющихся частями производственных комплексов, на которых был создан груз: промышленные базы, склады, погрузочные терминалы и доки, нефтехранилища и нефтеналивные станции, газовые хранилища и обслуживающие их газоконденсатные и газоперекачивающие станции, элеваторы и продовольственные склады, за исключением железнодорожных перевалочных складов

205. Вспомогательные виды разрешенного использования земельных участков и объектов капитального строительства для зоны инженерной инфраструктуры не предусмотрены.

Предельные (минимальные и (или) максимальные) размеры земельных участков и предельные параметры разрешенного строительства, реконструкции объектов капитального строительства (И)

Таблица 60

№ п/п	Виды разрешенного использования земельных участков и объектов капитального строительства	Предельные параметры разрешенного строительства, реконструкции объектов капитального строительства	Предельные (минимальные и (или) максимальные) размеры земельных участков
1	2	3	4
1	Предоставление коммунальных услуг	Минимальные отступы зданий, строений, сооружений: – от красной линии улицы (границ земельного участка, граничащего с улично-дорожной сетью) – 5 м; – от красной линии проезда (границ земельного участка, граничащего с проездом) – 3 м; – от границ земельного участка – 3 м. Иные предельные параметры не подлежат установлению. Для линейных объектов предельные параметры определяются документацией по планировке территории с учетом СП 42.13330.2016 «Градостроительство. Планировка и застройка городских и сельских поселений. Актуализированная редакция СНиП 2.07.01-89*»	Не подлежат установлению
2	Склад	Минимальные отступы строений, сооружений: – от красной линии улицы (границ земельного участка, граничащего с улично-дорожной сетью) – 5 м; – от красной линии проезда (границ земельного участка, граничащего с проездом) – 3 м; – от границ земельного участка – 3 м. Иные параметры не подлежат установлению	Не подлежат установлению

206. Для иных видов разрешенного использования земельных участков и объектов капитального строительства, не указанных в таблице 60, предельные (минимальные и (или) максимальные) размеры земельных участков и предельные параметры разрешенного строительства, реконструкции объектов капитального строительства не подлежат установлению.

207. Согласно статье 36 Градостроительного кодекса Российской Федерации на земельные участки в границах линейных объектов действие градостроительного регламента не распространяется. Использование земельных участков, на которые действие градостроительных регламентов не распространяется, определяется уполномоченным органом в соответствии с действующим законодательством.

208. При размещении зданий, строений и сооружений должны

соблюдаться требования и нормы, установленные законодательством о пожарной безопасности и законодательством в области обеспечения санитарно-эпидемиологического благополучия населения, минимальные нормативные противопожарные и санитарно-эпидемиологические разрывы между зданиями, строениями и сооружениями, в том числе и расположенными на соседних земельных участках.

209. Для проектирования и использования инженерной инфраструктуры применяются правила действующих технических регламентов, национальных стандартов и норм.

210. Ограничения использования земельных участков и объектов капитального строительства указаны в разделе IX части II настоящих Правил.

Глава 37. Градостроительные регламенты. Зоны транспортной инфраструктуры (Т)

Зона размещения объектов железнодорожного транспорта (Т-1)

211. Зона размещения объектов железнодорожного транспорта установлена для обеспечения возможности строительства, реконструкции и эксплуатации объектов железнодорожного транспорта, для размещения сооружений и коммуникаций железнодорожного транспорта, также допускается размещение обслуживающих объектов, обеспечивающих осуществление основной функции территориальной зоны.

Перечень основных видов разрешенного использования земельных участков и объектов капитального строительства (Т-1)

Таблица 61

№ п/п	Вид разрешенного использования земельного участка и объекта капитального строительства		Описание вида разрешенного использования земельного участка и объекта капитального строительства
	код	наименование	
1	2	3	4
1	7.1.1	Железнодорожные пути	Размещение железнодорожных путей
2	7.1.2	Обслуживание железнодорожных перевозок	Размещение зданий и сооружений, в том числе железнодорожных вокзалов и станций, а также устройств и объектов, необходимых для эксплуатации, содержания, строительства, реконструкции, ремонта наземных и подземных зданий, сооружений, устройств и других объектов железнодорожного транспорта; размещение погрузочно-разгрузочных площадок, прирельсовых складов (за исключением складов горюче-смазочных материалов и автозаправочных станций любых типов, а также складов, предназначенных для хранения опасных веществ и материалов, не предназначенных непосредственно для обеспечения железнодорожных перевозок) и иных объектов при условии соблюдения требований безопасности движения, установленных федеральными законами
3	3.1.1	Предоставление коммунальных услуг	Размещение зданий и сооружений, обеспечивающих поставку воды, тепла, электричества, газа, отвод канализационных стоков, очистку и

1	2	3	4
			уборку объектов недвижимости (котельных, водозаборов, очистных сооружений, насосных станций, водопроводов, линий электропередач, трансформаторных подстанций, газопроводов, линий связи, телефонных станций, канализаций, стоянок, гаражей и мастерских для обслуживания уборочной и аварийной техники, сооружений, необходимых для сбора и плавки снега)
4	6.7	Энергетика	Размещение объектов гидроэнергетики, тепловых станций и других электростанций, размещение обслуживающих и вспомогательных для электростанций сооружений (золоотвалов, гидротехнических сооружений); размещение объектов электросетевого хозяйства, за исключением объектов энергетики, размещение которых предусмотрено содержанием вида разрешенного использования с кодом 3.1
5	6.8	Связь	Размещение объектов связи, радиовещания, телевидения, включая воздушные радиорелейные, надземные и подземные кабельные линии связи, линии радиофикации, антенные поля, усилительные пункты на кабельных линиях связи, инфраструктуру спутниковой связи и телерадиовещания, за исключением объектов связи, размещение которых предусмотрено содержанием видов разрешенного использования с кодами 3.1.1, 3.2.3
6	6.9	Склад	Размещение сооружений, имеющих назначение по временному хранению, распределению и перевалке грузов (за исключением хранения стратегических запасов), не являющихся частями производственных комплексов, на которых был создан груз: промышленные базы, склады, погрузочные терминалы и доки, нефтехранилища и нефтеналивные станции, газовые хранилища и обслуживающие их газоконденсатные и газоперекачивающие станции, элеваторы и продовольственные склады, за исключением железнодорожных перевалочных складов
7	6.9.1	Складские площадки	Временное хранение, распределение и перевалка грузов (за исключением хранения стратегических запасов) на открытом воздухе
8	8.3	Обеспечение внутреннего правопорядка	Размещение объектов капитального строительства, необходимых для подготовки и поддержания в готовности органов внутренних дел, Росгвардии и спасательных служб, в которых существует военизированная служба; размещение объектов гражданской обороны, за исключением объектов гражданской обороны, являющихся частями производственных зданий
9	12.0	Земельные участки (территории) общего пользования	Земельные участки общего пользования. Содержание данного вида разрешенного использования включает в себя содержание видов разрешенного использования с кодами 12.0.1 – 12.0.2

Перечень условно разрешенных видов использования земельных участков и объектов капитального строительства (Т-1)

Таблица 62

№ п/п	Вид разрешенного использования земельного участка и объекта капитального строительства		Описание вида разрешенного использования земельного участка и объекта капитального строительства
	код	наименование	
1	2	3	4
1	4.4	Магазины*	Размещение объектов капитального строительства, предназначенных для продажи товаров, торговая площадь которых составляет до 500 кв. м

1	2	3	4
2	4.6	Общественное питание*	Размещение объектов капитального строительства в целях устройства мест общественного питания (рестораны, кафе, столовые, закусочные, бары)
3	4.9	Служебные гаражи*	Размещение постоянных или временных гаражей, стоянок для хранения служебного автотранспорта, используемого в целях осуществления видов деятельности, предусмотренных видами разрешенного использования с кодами 3.0, 4.0, а также для стоянки и хранения транспортных средств общего пользования, в том числе в депо

*Установлен для применения только в целях обеспечения основной функции зоны размещения объектов железнодорожного транспорта.

212. Вспомогательные виды разрешенного использования земельных участков и объектов капитального строительства для зоны размещения объектов железнодорожного транспорта не предусмотрены.

Предельные (минимальные и (или) максимальные) размеры земельных участков и предельные параметры разрешенного строительства, реконструкции объектов капитального строительства (Т-1)

Таблица 63

№ п/п	Виды разрешенного использования земельных участков и объектов капитального строительства	Предельные параметры разрешенного строительства, реконструкции объектов капитального строительства	Предельные (минимальные и (или) максимальные) размеры земельных участков
1	2	3	4
1	Обеспечение внутреннего правопорядка	Минимальные отступы зданий, строений, сооружений: – от красной линии улицы (границ земельного участка, граничащего с улично-дорожной сетью) – 5 м; – от красной линии проезда (границ земельного участка, граничащего с проездом) – 3 м; – от границ земельного участка – 3 м. Предельная высота – 12 м. Максимальный процент застройки в границах земельного участка – 80 %. Минимальный процент озеленения в границах земельного участка – 10 %	Не подлежат установлению
2	Обслуживание железнодорожных перевозок		
3	Служебные гаражи	Минимальные отступы зданий, строений, сооружений: – от красной линии улицы (границ земельного участка, граничащего с улично-дорожной сетью) – 5 м; – от красной линии проезда (границ земельного участка, граничащего с проездом) – 3 м; – от границ земельного участка – 3 м. Иные предельные параметры не подлежат установлению	Не подлежат установлению
4	Склад		
5	Общественное питание	Минимальные отступы зданий, строений, сооружений: – от красной линии улицы (границ земельного участка, граничащего с улично-дорожной сетью) – 5 м; – от красной линии проезда (границ земельного участка, граничащего с проездом) – 3 м;	Не подлежат установлению
6	Магазины		

1	2	3	4
		– от границ земельного участка – 3 м. Предельная высота – 12 м. Максимальный процент застройки в границах земельного участка – 60 %. Минимальный процент озеленения в границах земельного участка – 15 %	
7	Предоставление коммунальных услуг	Минимальные отступы зданий, строений, сооружений: – от красной линии улицы (границ земельного участка, граничащего с улично-дорожной сетью) – 5 м; – от красной линии проезда (границ земельного участка, граничащего с проездом) – 3 м; – от границ земельного участка – 3 м. Иные предельные параметры не подлежат установлению. Для линейных объектов предельные параметры определяются документацией по планировке территории с учетом СП 42.13330.2016 «Градостроительство. Планировка и застройка городских и сельских поселений. Актуализированная редакция СНиП 2.07.01-89*»	Не подлежат установлению

213. Для иных видов разрешенного использования земельных участков и объектов капитального строительства, не указанных в таблице 63, предельные (минимальные и (или) максимальные) размеры земельных участков и предельные параметры разрешенного строительства, реконструкции объектов капитального строительства не подлежат установлению.

214. Ограничения использования земельных участков и объектов капитального строительства указаны в разделе IX части II настоящих Правил.

215. Режим использования территории и параметры строительных изменений определяются в соответствии с назначением территориальной зоны согласно требованиям специальных нормативных документов.

216. Разработка проектной документации на строительство, реконструкцию объектов торгового, административного назначения, общественного питания должна осуществляться с учетом положительного заключения главного архитектора Калининградской области, подготавливаемого по итогам рассмотрения предпроектных материалов, учитывающих обеспечение указанных объектов и прилегающих к ним территорий социальной, инженерной, транспортной инфраструктурой, на заседании архитектурно-градостроительного совета Калининградской области.

Зона размещения объектов автомобильного транспорта (Т-2)

217. Зона размещения объектов автомобильного транспорта установлена для обеспечения возможности строительства, реконструкции и эксплуатации объектов автомобильного транспорта и предназначена для размещения сооружений и коммуникаций автомобильного транспорта, также допускается размещение обслуживающих объектов, обеспечивающих осуществление основной функции территориальной зоны.

Перечень основных видов разрешенного использования земельных участков и объектов капитального строительства (Т-2)

Таблица 64

№ п/п	Вид разрешенного использования земельного участка и объекта капитального строительства		Описание вида разрешенного использования земельного участка и объекта капитального строительства
	код	наименование	
1	2	3	4
1	7.2.1	Размещение автомобильных дорог	Размещение автомобильных дорог за пределами населенных пунктов и технически связанных с ними сооружений, придорожных стоянок (парковок) транспортных средств в границах городских улиц и дорог, за исключением предусмотренных видами разрешенного использования с кодами 2.7.1, 4.9, 7.2.3, а также некапитальных сооружений, предназначенных для охраны транспортных средств; размещение объектов, предназначенных для размещения постов органов внутренних дел, ответственных за безопасность дорожного движения
2	7.2.2	Обслуживание перевозок пассажиров	Размещение зданий и сооружений, предназначенных для обслуживания пассажиров, за исключением объектов капитального строительства, размещение которых предусмотрено содержанием вида разрешенного использования с кодом 7.6
3	7.2.3	Стоянки транспорта общего пользования	Размещение стоянок транспортных средств, осуществляющих перевозки людей по установленному маршруту
4	7.6	Внеуличный транспорт	Размещение сооружений, необходимых для эксплуатации метрополитена, в том числе наземных путей метрополитена, посадочных станций, межстанционных переходов для пассажиров, электродепо, вентиляционных шахт; размещение наземных сооружений иных видов внеуличного транспорта (монорельсового транспорта, подвесных канатных дорог, фуникулеров)
5	2.7.1	Хранение автотранспорта	Размещение отдельно стоящих и пристроенных гаражей, в том числе подземных, предназначенных для хранения автотранспорта, в том числе с разделением на машино-места, за исключением гаражей, размещение которых предусмотрено содержанием видов разрешенного использования с кодами 2.7.2, 4.9
6	2.7.2	Размещение гаражей для собственных нужд	Размещение для собственных нужд отдельно стоящих гаражей и (или) гаражей, блокированных общими стенами с другими гаражами в одном ряду, имеющих общие с ними крышу, фундамент и коммуникации
7	4.9	Служебные гаражи	Размещение постоянных или временных гаражей, стоянок для хранения служебного автотранспорта, используемого в целях осуществления видов деятельности, предусмотренных видами разрешенного использования с кодами 3.0, 4.0, а также для стоянки и хранения транспортных средств общего пользования, в том числе в депо
8	4.9.1.1	Заправка транспортных средств	Размещение автозаправочных станций; размещение магазинов сопутствующей торговли, зданий для организации общественного питания в качестве объектов дорожного сервиса
9	4.9.1.3	Автомобильные мойки	Размещение автомобильных моек, а также размещение магазинов сопутствующей торговли
10	4.9.1.2	Обеспечение дорожного отдыха	Размещение зданий для предоставления гостиничных услуг в качестве дорожного сервиса (мотелей), а также размещение магазинов сопутствующей торговли, зданий для организации общественного питания в качестве объектов дорожного сервиса
11	4.9.1.4	Ремонт автомобилей	Размещение мастерских, предназначенных для ремонта и обслуживания автомобилей, и прочих объектов дорожного сервиса, а также размещение магазинов сопутствующей торговли

1	2	3	4
12	4.9.2	Стоянка транспортных средств	Размещение стоянок (парковок) легковых автомобилей и других мототранспортных средств, в том числе мотоциклов, мотороллеров, мотоколясок, мопедов, скутеров, за исключением встроенных, пристроенных и встроенно-пристроенных стоянок
13	6.8	Связь	Размещение объектов связи, радиовещания, телевидения, включая воздушные радиорелейные, надземные и подземные кабельные линии связи, линии радиофикации, антенные поля, усилительные пункты на кабельных линиях связи, инфраструктуру спутниковой связи и телерадиовещания, за исключением объектов связи, размещение которых предусмотрено содержанием видов разрешенного использования с кодами 3.1.1, 3.2.3
14	8.3	Обеспечение внутреннего правопорядка	Размещение объектов капитального строительства, необходимых для подготовки и поддержания в готовности органов внутренних дел, Росгвардии и спасательных служб, в которых существует военизированная служба; размещение объектов гражданской обороны, за исключением объектов гражданской обороны, являющихся частями производственных зданий
15	3.1.1	Предоставление коммунальных услуг	Размещение зданий и сооружений, обеспечивающих поставку воды, тепла, электричества, газа, отвод канализационных стоков, очистку и уборку объектов недвижимости (котельных, водозаборов, очистных сооружений, насосных станций, водопроводов, линий электропередач, трансформаторных подстанций, газопроводов, линий связи, телефонных станций, канализаций, стоянок, гаражей и мастерских для обслуживания уборочной и аварийной техники, сооружений, необходимых для сбора и плавки снега)
16	11.3	Гидротехнические сооружения	Размещение гидротехнических сооружений, необходимых для эксплуатации водохранилищ (плотин, водосбросов, водозаборных, водовыпускных и других гидротехнических сооружений, судопропускных сооружений, рыбозащитных и рыбопропускных сооружений, берегозащитных сооружений)
17	12.0	Земельные участки (территории) общего пользования	Земельные участки общего пользования. Содержание данного вида разрешенного использования включает в себя содержание видов разрешенного использования с кодами 12.0.1 – 12.0.2

Перечень условно разрешенных видов использования земельных участков и объектов капитального строительства (Т-2)

Таблица 65

№ п/п	Вид разрешенного использования земельного участка и объекта капитального строительства		Описание вида разрешенного использования земельного участка и объекта капитального строительства
	код	наименование	
1	4.4	Магазины	Размещение объектов капитального строительства, предназначенных для продажи товаров, торговая площадь которых составляет до 500 кв. м
2	4.6	Общественное питание*	Размещение объектов капитального строительства в целях устройства мест общественного питания (рестораны, кафе, столовые, закусочные, бары)

*Установлен только применительно к размещению зданий, строений, сооружений, предприятий, организаций и учреждений в области автомобильного транспорта, обслуживания автомобильных дорог и пассажирских и грузовых перевозок.

218. Вспомогательные виды разрешенного использования земельных участков и объектов капитального строительства для зоны размещения автомобильного транспорта не предусмотрены.

Предельные (минимальные и (или) максимальные) размеры земельных участков и предельные параметры разрешенного строительства, реконструкции объектов капитального строительства (Т-2)

Таблица 66

№ п/п	Виды разрешенного использования земельных участков и объектов капитального строительства	Предельные параметры разрешенного строительства, реконструкции объектов капитального строительства	Предельные (минимальные и (или) максимальные) размеры земельных участков
1	2	3	4
1	Заправка транспортных средств	Минимальные отступы зданий, строений, сооружений: – от красной линии улицы (границ земельного участка, граничащего с улично-дорожной сетью) – 5 м; – от красной линии проезда (границ земельного участка, граничащего с проездом) – 3 м; – от границ земельного участка – 3 м. Предельная высота – 12 м. Максимальный процент застройки в границах земельного участка – 80 %. Иные предельные параметры не подлежат установлению	Не подлежат установлению
2	Обеспечение дорожного отдыха		
3	Автомобильные мойки		
4	Ремонт автомобилей		
5	Служебные гаражи		
6	Обслуживание перевозок пассажиров		
7	Обеспечение внутреннего правопорядка	Минимальные отступы зданий, строений, сооружений: – от красной линии улицы (границ земельного участка, граничащего с улично-дорожной сетью) – 5 м; – от красной линии проезда (границ земельного участка, граничащего с проездом) – 3 м; – от границ земельного участка – 3 м. Иные предельные параметры не подлежат установлению	Не подлежат установлению
8	Магазины	Минимальные отступы зданий, строений, сооружений: – от красной линии улицы (границ земельного участка, граничащего с улично-дорожной сетью) – 5 м; – от красной линии проезда (границ земельного участка, граничащего с проездом) – 3 м; – от границ земельного участка – 3 м. Максимальный процент застройки в границах земельного участка – 60 %. Минимальный процент озеленения в границах земельного участка – 20 %	Не подлежат установлению
9	Общественное питание		
10	Предоставление коммунальных услуг	Минимальные отступы зданий, строений, сооружений: – от красной линии улицы (границ земельного участка, граничащего с улично-дорожной сетью) – 5 м; – от красной линии проезда (границ земельного участка, граничащего с проездом) – 3 м; – от границ земельного участка – 3 м. Иные предельные параметры не подлежат установлению. Для линейных объектов предельные	Не подлежат установлению

1	2	3	4
		параметры определяются документацией по планировке территории с учетом СП 42.13330.2016 «Градостроительство. Планировка и застройка городских и сельских поселений. Актуализированная редакция СНиП 2.07.01-89*»	
11	Размещение гаражей для собственных нужд	Минимальные отступы зданий, строений, сооружений: – от красной линии улицы (границ земельного участка, граничащего с улично-дорожной сетью) – 5 м; – от красной линии проезда (границ земельного участка, граничащего с проездом) – 3 м. Иные предельные параметры определяются в соответствии с СП 42.13330.2016 «Градостроительство. Планировка и застройка городских и сельских поселений. Актуализированная редакция СНиП 2.07.01-89*»	Минимальный размер – 12 кв. м*. Максимальный размер – 30 кв. м*
12	Хранение автотранспорта	Минимальные отступы зданий, строений, сооружений: – от красной линии улицы (границ земельного участка, граничащего с улично-дорожной сетью) – 5 м; – от красной линии проезда (границ земельного участка, граничащего с проездом) – 3 м; – от границ земельного участка – 3 м. Иные предельные параметры не подлежат установлению и определяются в соответствии с СП 42.13330.2016 «Градостроительство. Планировка и застройка городских и сельских поселений. Актуализированная редакция СНиП 2.07.01-89*»	Не подлежат установлению

*В целях реализации положений статьи 3^7 Федерального закона Российской Федерации от 25 октября 2001 года № 137-ФЗ «О введении в действие Земельного кодекса Российской Федерации» предельные (минимальные и (или) максимальные) размеры земельных участков не подлежат установлению.

219. Для иных видов разрешенного использования земельных участков и объектов капитального строительства, не указанных в таблице 66, предельные (минимальные и (или) максимальные) размеры земельных участков и предельные параметры разрешенного строительства, реконструкции объектов капитального строительства не подлежат установлению.

220. Ограничения использования земельных участков и объектов капитального строительства указаны в разделе IX части II настоящих Правил.

221. Разработка проектной документации на строительство, реконструкцию объектов торгового, административного назначения, общественного питания должна осуществляться с учетом положительного заключения главного архитектора Калининградской области, подготавливаемого по итогам рассмотрения предпроектных материалов, учитывающих обеспечение указанных объектов и прилегающих к ним территорий социальной, инженерной, транспортной инфраструктурой, на заседании архитектурно-градостроительного совета Калининградской области.

Зона размещения объектов транспорта и инженерной инфраструктуры (Т-3)

222. Зона размещения объектов транспорта и инженерной инфраструктуры установлена для обеспечения возможности размещения объектов транспортной инфраструктуры, пешеходных зон, объектов инженерной инфраструктуры, а также сопутствующих объектов общественного, коммерческого назначения и предпринимательской деятельности за исключением объектов капитального строительства.

Перечень основных видов разрешенного использования земельных участков и объектов капитального строительства (Т-3)

Таблица 67

№ п/п	Вид разрешенного использования земельного участка и объекта капитального строительства		Описание вида разрешенного использования земельного участка и объекта капитального строительства
	код	наименование	
1	2	3	4
1	11.1	Общее пользование водными объектами	Использование земельных участков, примыкающих к водным объектам способами, необходимыми для осуществления общего водопользования (водопользования, осуществляемого гражданами для личных нужд, а также забор (изъятие) водных ресурсов для целей питьевого и хозяйственно-бытового водоснабжения, купание, использование маломерных судов, водных мотоциклов и других технических средств, предназначенных для отдыха на водных объектах, водопой, если соответствующие запреты не установлены законодательством)
2	11.3	Гидротехнические сооружения	Размещение гидротехнических сооружений, необходимых для эксплуатации водохранилищ (плотин, водосбросов, водозаборных, водовыпускных и других гидротехнических сооружений, судопропускных сооружений, рыбозащитных и рыбопропускных сооружений, берегозащитных сооружений)
3	7.2.2	Обслуживание перевозок пассажиров	Размещение зданий и сооружений, предназначенных для обслуживания пассажиров, за исключением объектов капитального строительства, размещение которых предусмотрено содержанием вида разрешенного использования с кодом 7.6
4	7.6	Внеуличный транспорт	Размещение сооружений, необходимых для эксплуатации метрополитена, в том числе наземных путей метрополитена, посадочных станций, межстанционных переходов для пассажиров, электродепо, вентиляционных шахт; размещение наземных сооружений иных видов внеуличного транспорта (монорельсового транспорта, подвесных канатных дорог, фуникулеров)
5	3.1.1	Предоставление коммунальных услуг	Размещение зданий и сооружений, обеспечивающих поставку воды, тепла, электричества, газа, отвод канализационных стоков, очистку и уборку объектов недвижимости (котельных, водозаборов, очистных сооружений, насосных станций, водопроводов, линий электропередач, трансформаторных подстанций, газопроводов, линий связи, телефонных станций, канализаций, стоянок, гаражей и мастерских для обслуживания уборочной и аварийной техники, сооружений, необходимых для сбора и плавки снега)
6	8.3	Обеспечение внутреннего правопорядка	Размещение объектов капитального строительства, необходимых для подготовки и поддержания в готовности органов внутренних дел, Росгвардии и спасательных служб, в которых существует военизированная служба; размещение объектов гражданской обороны, за исключением объектов гражданской обороны, являющихся частями производственных зданий
7	12.0.1	Улично-дорожная	Размещение объектов улично-дорожной сети: автомобильных

1	2	3	4
		сеть	дорог, трамвайных путей и пешеходных тротуаров в границах населенных пунктов, пешеходных переходов, бульваров, площадей, проездов, велодорожек и объектов велотранспортной и инженерной инфраструктуры; размещение придорожных стоянок (парковок) транспортных средств в границах городских улиц и дорог, за исключением предусмотренных видами разрешенного использования с кодами 2.7.1, 4.9, 7.2.3, а также некапитальных сооружений, предназначенных для охраны транспортных средств
8	12.0.2	Благоустройство территории	Размещение декоративных, технических, планировочных, конструктивных устройств, элементов озеленения, различных видов оборудования и оформления, малых архитектурных форм, некапитальных нестационарных строений и сооружений, информационных щитов и указателей, применяемых как составные части благоустройства территории, общественных туалетов

Перечень условно разрешенных видов использования земельных участков и объектов капитального строительства (Т-3)

Таблица 68

№ п/п	Вид разрешенного использования земельного участка и объекта капитального строительства		Описание вида разрешенного использования земельного участка и объекта капитального строительства
	код	наименование	
1	4.4	Магазины*	Размещение объектов капитального строительства, предназначенных для продажи товаров, торговая площадь которых составляет до 500 кв. м
2	4.6	Общественное питание*	Размещение объектов капитального строительства в целях устройства мест общественного питания (рестораны, кафе, столовые, закусочные, бары)
3	4.8.1	Развлекательные мероприятия*	Размещение зданий и сооружений, предназначенных для организации развлекательных мероприятий, путешествий, для размещения дискотек и танцевальных площадок, ночных клубов, аквапарков, боулинга, аттракционов и т.п., игровых автоматов (кроме игрового оборудования, используемого для проведения азартных игр), игровых площадок

*Установлен для применения только в целях обеспечения основной функции зоны размещения объектов транспорта и инженерной инфраструктуры.

223. Вспомогательные виды разрешенного использования земельных участков и объектов капитального строительства для зоны размещения объектов транспорта и инженерной инфраструктуры не предусмотрены.

Предельные (минимальные и (или) максимальные) размеры земельных участков и предельные параметры разрешенного строительства, реконструкции объектов капитального строительства (Т-3)

Таблица 69

№ п/п	Виды разрешенного использования земельных участков и объектов капитального строительства	Предельные параметры разрешенного строительства, реконструкции объектов капитального строительства	Предельные (минимальные и (или) максимальные) размеры земельных участков
1	2	3	4
1	Обеспечение	Минимальные отступы зданий, строений,	Не подлежат

1	2	3	4
	внутреннего правопорядка	сооружений: – от границ земельного участка, граничащего с улично-дорожной сетью, – 5 м; – от границ земельного участка, граничащего с проездом, – 3 м. – от границ земельного участка – 3 м. Предельная высота – 12 м. Иные предельные параметры не подлежат установлению	установлению
2	Общественное питание	Минимальные отступы зданий, строений, сооружений: – от границ земельного участка, граничащего с улично-дорожной сетью, – 5 м; – от границ земельного участка, граничащего с проездом, – 3 м. – от границ земельного участка – 3 м. Предельная высота – 12 м. Максимальный процент застройки в границах земельного участка – 60 %. Минимальный процент озеленения в границах земельного участка – 15 %	Не подлежат установлению
3	Магазины		
4	Развлекательные мероприятия	Минимальные отступы зданий, строений, сооружений: – от красной линии улицы (границ земельного участка, граничащего с улично-дорожной сетью) – 5 м; – от красной линии проезда (границ земельного участка, граничащего с проездом) – 3 м; – от границ земельного участка – 3 м. Предельная высота – 12 м. Максимальный процент застройки в границах земельного участка – 55 %. Минимальный процент озеленения в границах земельного участка – 20 %	Не подлежат установлению
5	Предоставление коммунальных услуг	Минимальные отступы зданий, строений, сооружений: – от границ земельного участка, граничащего с улично-дорожной сетью, – 5 м; – от границ земельного участка, граничащего с проездом, – 3 м. – от границ земельного участка – 3 м. Иные предельные параметры не подлежат установлению. Для линейных объектов предельные параметры определяются документацией по планировке территории с учетом СП 42.13330.2016 «Градостроительство. Планировка и застройка городских и сельских поселений. Актуализированная редакция СНиП 2.07.01-89*»	Не подлежат установлению

224. Для иных видов разрешенного использования земельных участков и объектов капитального строительства, не указанных в таблице 69, предельные (минимальные и (или) максимальные) размеры земельных участков и предельные параметры разрешенного строительства, реконструкции объектов капитального строительства не подлежат установлению.

225. Ограничения использования земельных участков и объектов капитального строительства указаны в разделе IX части II настоящих Правил.

226. Разработка проектной документации на строительство, реконструкцию объектов торгового, административного назначения, общественного питания должна осуществляться с учетом положительного

заключения главного архитектора Калининградской области, подготавливаемого по итогам рассмотрения предпроектных материалов, учитывающих обеспечение указанных объектов и прилегающих к ним территорий социальной, инженерной, транспортной инфраструктурой, на заседании архитектурно-градостроительного совета Калининградской области.

227. Архитектурно-градостроительный облик объекта капитального строительства, расположенного (предполагаемого к размещению) на земельном участке с видом разрешенного использования, указанным в таблице 4 настоящих Правил, который находится в границах территорий, установленных на карте градостроительного зонирования настоящих Правил, подлежит согласованию в соответствии с главами 22, 29 настоящих Правил.

Глава 38. Градостроительные регламенты. Зоны специального назначения (Сп)

Зона специального назначения, связанная с захоронениями (Сп-1)

228. Зона специального назначения, связанная с захоронениями, установлена для размещения кладбищ, крематориев и мест захоронения, а также под размещение соответствующих культовых сооружений.

Перечень основных видов разрешенного использования земельных участков и объектов капитального строительства (Сп-1)

Таблица 70

№ п/п	Вид разрешенного использования земельного участка и объекта капитального строительства		Описание вида разрешенного использования земельного участка и объекта капитального строительства
	код	наименование	
1	2	3	4
1	12.1	Ритуальная деятельность	Размещение кладбищ, крематориев и мест захоронения; размещение соответствующих культовых сооружений; осуществление деятельности по производству продукции ритуально-обрядового назначения
2	3.7.1	Осуществление религиозных обрядов	Размещение зданий и сооружений, предназначенных для совершения религиозных обрядов и церемоний (в том числе церкви, соборы, храмы, часовни, мечети, молельные дома, синагоги)
3	3.1.1	Предоставление коммунальных услуг	Размещение зданий и сооружений, обеспечивающих поставку воды, тепла, электричества, газа, отвод канализационных стоков, очистку и уборку объектов недвижимости (котельных, водозаборов, очистных сооружений, насосных станций, водопроводов, линий электропередач, трансформаторных подстанций, газопроводов, линий связи, телефонных станций, канализаций, стоянок, гаражей и мастерских для обслуживания уборочной, и аварийной техники, сооружений, необходимых для сбора и плавки снега)
4	4.9.2	Стоянка транспортных средств	Размещение стоянок (парковок) легковых автомобилей и других мототранспортных средств, в том числе мотоциклов, мотороллеров, мотоколясок, мопедов, скутеров, за исключением встроенных, пристроенных и встроенно-пристроенных стоянок
5	9.3	Историко-культурная деятельность	Сохранение и изучение объектов культурного наследия народов Российской Федерации (памятников истории и культуры), в том числе: объектов археологического наследия, достопримечательных мест, мест бытования исторических промыслов,

1	2	3	4
			производств и ремесел, исторических поселений, недействующих военных и гражданских захоронений, объектов культурного наследия, хозяйственная деятельность, являющаяся историческим промыслом или ремеслом, а также хозяйственная деятельность, обеспечивающая познавательный туризм
6	12.0.2	Благоустройство территории	Размещение декоративных, технических, планировочных, конструктивных устройств, элементов озеленения, различных видов оборудования и оформления, малых архитектурных форм, некапитальных нестационарных строений и сооружений, информационных щитов и указателей, применяемых как составные части благоустройства территории, общественных туалетов
7	12.0.1	Улично-дорожная сеть	Размещение объектов улично-дорожной сети: автомобильных дорог, трамвайных путей и пешеходных тротуаров в границах населенных пунктов, пешеходных переходов, бульваров, площадей, проездов, велодорожек и объектов велотранспортной и инженерной инфраструктуры; размещение придорожных стоянок (парковок) транспортных средств в границах городских улиц и дорог, за исключением предусмотренных видами разрешенного использования с кодами 2.7.1, 4.9, 7.2.3, а также некапитальных сооружений, предназначенных для охраны транспортных средств

Перечень условно разрешенных видов использования земельных участков и объектов капитального строительства (Сп-1)

Таблица 71

№ п/п	Вид разрешенного использования земельного участка и объекта капитального строительства		Описание вида разрешенного использования земельного участка и объекта капитального строительства
	код	наименование	
1	4.4	Магазины*	Размещение объектов капитального строительства, предназначенных для продажи товаров, торговая площадь которых составляет до 50 кв. м
2	3.3	Бытовое обслуживание*	Размещение объектов капитального строительства, предназначенных для оказания населению или организациям бытовых услуг (мастерские мелкого ремонта, ателье, бани, парикмахерские, прачечные, химчистки, похоронные бюро)

*Установлен для применения только в целях обеспечения основной функции зоны специального назначения, связанной с захоронениями.

229. Вспомогательные виды разрешенного использования земельных участков и объектов капитального строительства для зоны специального назначения, связанной с захоронениями, не предусмотрены.

Предельные (минимальные и (или) максимальные) размеры земельных участков и предельные параметры разрешенного строительства, реконструкции объектов капитального строительства (Сп-1)

Таблица 72

№ п/п	Виды разрешенного использования земельных участков и объектов капитального строительства	Предельные параметры разрешенного строительства, реконструкции объектов капитального строительства	Предельные (минимальные и (или) максимальные) размеры земельных участков
1	2	3	4
1	Ритуальная	Не подлежат установлению	Минимальный размер

1	2	3	4
	деятельность		земельного участка не подлежит установлению. Максимальный размер земельного участка – 40 га
2	Осуществление религиозных обрядов	Минимальные отступы зданий, строений, сооружений: – от красной линии улицы (границ земельного участка, граничащего с улично-дорожной сетью) – 5 м; – от красной линии проезда (границ земельного участка, граничащего с проездом) – 3 м; – от границ земельного участка – 3 м. Иные предельные параметры определяются в соответствии СП 391.1325800.2017 «Храмы православные. Правила проектирования»	Не подлежат установлению
3	Предоставление коммунальных услуг	Минимальные отступы зданий, строений, сооружений: – от красной линии улицы (границ земельного участка, граничащего с улично-дорожной сетью) – 5 м; – от красной линии проезда (границ земельного участка, граничащего с проездом) – 3 м; – от границ земельного участка – 3 м. Иные предельные параметры не подлежат установлению. Для линейных объектов предельные параметры определяются документацией по планировке территории с учетом СП 42.13330.2016 «Градостроительство. Планировка и застройка городских и сельских поселений. Актуализированная редакция СНиП 2.07.01-89*»	Не подлежат установлению
4	Магазины	Минимальные отступы зданий, строений, сооружений: – от красной линии улицы (границ земельного участка, граничащего с улично-дорожной сетью) – 5 м; – от красной линии проезда (границ земельного участка, граничащего с проездом) – 3 м; – от границ земельного участка – 3 м. Предельная высота – 9 м. Максимальный процент застройки в границах земельного участка – 60 %. Минимальный процент озеленения в границах земельного участка – 15 %	Не подлежат установлению
5	Бытовое обслуживание		
6	Улично-дорожная сеть	Для линейных объектов предельные параметры определяются документацией по планировке территории в соответствии СП 42.13330.2016 «Градостроительство. Планировка и застройка городских и сельских поселений. Актуализированная редакция СНиП 2.07.01-89*»	Не подлежат установлению

230. Для иных видов разрешенного использования земельных участков и объектов капитального строительства, не указанных в таблице 72, предельные (минимальные и (или) максимальные) размеры земельных участков

и предельные параметры разрешенного строительства, реконструкции объектов капитального строительства не подлежат установлению.

231. Ограничения использования земельных участков и объектов капитального строительства указаны в разделе IX части II настоящих Правил.

Зона специального назначения, связанная с размещением государственных объектов (Сп-2)

232. Зона специального назначения, связанная с размещением государственных объектов, установлена для обеспечения возможности использования, строительства и реконструкции режимных объектов (обеспечение Вооруженных Сил Российской Федерации).

Перечень основных видов разрешенного использования земельных участков и объектов капитального строительства (Сп-2)

Таблица 73

№ п/п	Вид разрешенного использования земельного участка и объекта капитального строительства		Описание вида разрешенного использования земельного участка и объекта капитального строительства
	код	наименование	
1	2	3	4
1	8.0	Обеспечение обороны и безопасности	Размещение объектов капитального строительства, необходимых для подготовки и поддержания в боевой готовности Вооруженных Сил Российской Федерации, других войск, воинских формирований и органов управлений ими (размещение военных организаций, внутренних войск, учреждений и других объектов, дислокация войск и сил флота), проведение воинских учений и других мероприятий, направленных на обеспечение боевой готовности воинских частей; размещение зданий военных училищ, военных институтов, военных университетов, военных академий; размещение объектов, обеспечивающих осуществление таможенной деятельности
2	8.1	Обеспечение вооруженных сил	Размещение объектов капитального строительства, предназначенных для разработки, испытания, производства ремонта или уничтожения вооружения, техники военного назначения и боеприпасов; обустройство земельных участков в качестве испытательных полигонов, мест уничтожения вооружения и захоронения отходов, возникающих в связи с использованием, производством, ремонтом или уничтожением вооружений или боеприпасов; размещение объектов капитального строительства, необходимых для создания и хранения запасов материальных ценностей в государственном и мобилизационном резервах (хранилища, склады и другие объекты); размещение объектов, для обеспечения безопасности которых были созданы закрытые административно-территориальные образования
3	8.3	Обеспечение внутреннего правопорядка	Размещение объектов капитального строительства, необходимых для подготовки и поддержания в готовности органов внутренних дел, Росгвардии и спасательных служб, в которых существует военизированная служба; размещение объектов гражданской

1	2	3	4
			обороны, за исключением объектов гражданской обороны, являющихся частями производственных зданий
4	8.4	Обеспечение деятельности по исполнению наказаний	Размещение объектов капитального строительства для создания мест лишения свободы (следственные изоляторы, тюрьмы, поселения)
5	3.9.1	Обеспечение деятельности в области гидрометеорологии и смежных с ней областях	Размещение объектов капитального строительства, предназначенных для наблюдений за физическими и химическими процессами, происходящими в окружающей среде, определения ее гидрометеорологических, агрометеорологических и гелиогеофизических характеристик, уровня загрязнения атмосферного воздуха, почв, водных объектов, в том числе по гидробиологическим показателям, и околоземного космического пространства, зданий и сооружений, используемых в области гидрометеорологии и смежных с ней областях (доплеровские метеорологические радиолокаторы, гидрологические посты и другие)
6	7.4	Воздушный транспорт	Размещение аэродромов, вертолетных площадок (вертодромов), обустройство мест для приводнения и причаливания гидросамолетов, размещение радиотехнического обеспечения полетов и прочих объектов, необходимых для взлета и приземления (приводнения) воздушных судов, размещение аэропортов (аэровокзалов) и иных объектов, необходимых для посадки и высадки пассажиров и их сопутствующего обслуживания и обеспечения их безопасности, а также размещение объектов, необходимых для погрузки, разгрузки и хранения грузов, перемещаемых воздушным путем; размещение объектов, предназначенных для технического обслуживания и ремонта воздушных судов
7	6.8	Связь	Размещение объектов связи, радиовещания, телевидения, включая воздушные радиорелейные, надземные и подземные кабельные линии связи, линии радиофикации, антенные поля, усилительные пункты на кабельных линиях связи, инфраструктуру спутниковой связи и телерадиовещания, за исключением объектов связи, размещение которых предусмотрено содержанием видов разрешенного использования с кодами 3.1.1, 3.2.3
9	3.1.1	Предоставление коммунальных услуг	Размещение зданий и сооружений, обеспечивающих поставку воды, тепла, электричества, газа, отвод канализационных стоков, очистку и уборку объектов недвижимости (котельных, водозаборов, очистных сооружений, насосных станций, водопроводов, линий электропередач, трансформаторных подстанций, газопроводов, линий связи, телефонных станций, канализаций, стоянок, гаражей и мастерских для обслуживания уборочной и аварийной техники, сооружений, необходимых для сбора и плавки снега)
10	12.0.2	Благоустройство территории	Размещение декоративных, технических, планировочных, конструктивных устройств, элементов озеленения, различных видов оборудования и оформления, малых архитектурных форм, некапитальных нестационарных строений и сооружений, информационных щитов и указателей, применяемых как составные части благоустройства территории, общественных туалетов
11	12.0.1	Улично-дорожная сеть	Размещение объектов улично-дорожной сети: автомобильных дорог, трамвайных путей и пешеходных тротуаров в границах населенных пунктов, пешеходных переходов, бульваров, площадей, проездов, велодорожек и объектов велотранспортной и инженерной инфраструктуры; размещение придорожных стоянок (парковок) транспортных средств в границах городских улиц и дорог, за исключением

1	2	3	4
			предусмотренных видами разрешенного использования с кодами 2.7.1, 4.9, 7.2.3, а также некапитальных сооружений, предназначенных для охраны транспортных средств

233. Условно разрешенные, вспомогательные виды разрешенного использования земельных участков и объектов капитального строительства для зоны специального назначения, связанной с размещением государственных объектов, не предусмотрены.

234. Предельные (минимальные и (или) максимальные) размеры земельных участков и предельные параметры разрешенного строительства, реконструкции объектов капитального строительства не подлежат установлению.

235. Ограничения использования земельных участков и объектов капитального строительства указаны в разделе IX части II настоящих Правил.

236. Порядок использования режимных территорий устанавливается нормативными правовыми актами Российской Федерации.

Глава 39. Градостроительные регламенты. Зоны сельскохозяйственного использования (Сх)

Зона сельскохозяйственного использования из земель населенных пунктов (Сх-3)

237. Зона сельскохозяйственного использования из земель населенных пунктов установлена для обеспечения возможности размещения объектов сельскохозяйственного назначения, предназначенных для ведения сельского хозяйства, садоводства, для целей научно-исследовательских, учебных и иных, связанных с сельскохозяйственным производством.

Перечень основных видов разрешенного использования земельных участков и объектов капитального строительства (Сх-3)

Таблица 74

№ п/п	Вид разрешенного использования земельного участка и объекта капитального строительства		Описание вида разрешенного использования земельного участка и объекта капитального строительства
	код	наименование	
1	2	3	4
1	1.2	Выращивание зерновых и иных сельскохозяйственных культур	Осуществление хозяйственной деятельности на сельскохозяйственных угодьях, связанной с производством зерновых, бобовых, кормовых, технических, масличных, эфиромасличных и иных сельскохозяйственных культур
2	1.3	Овощеводство	Осуществление хозяйственной деятельности на сельскохозяйственных угодьях, связанной с производством картофеля, листовых, плодовых, луковичных и бахчевых сельскохозяйственных культур, в том числе с использованием

1	2	3	4
			теплиц
3	1.4	Выращивание тонизирующих, лекарственных, цветочных культур	Осуществление хозяйственной деятельности, в том числе на сельскохозяйственных угодьях, связанной с производством чая, лекарственных и цветочных культур
4	1.5	Садоводство	Осуществление хозяйственной деятельности, в том числе на сельскохозяйственных угодьях, связанной с выращиванием многолетних плодовых и ягодных культур, винограда и иных многолетних культур
5	1.14	Научное обеспечение сельского хозяйства	Осуществление научной и селекционной работы, ведения сельского хозяйства для получения ценных с научной точки зрения образцов растительного и животного мира; размещение коллекций генетических ресурсов растений
6	1.15	Хранение и переработка сельскохозяйственной продукции	Размещение зданий, сооружений, используемых для производства, хранения, первичной и глубокой переработки сельскохозяйственной продукции
7	3.1.1	Предоставление коммунальных услуг	Размещение зданий и сооружений, обеспечивающих поставку воды, тепла, электричества, газа, отвод канализационных стоков, очистку и уборку объектов недвижимости (котельных, водозаборов, очистных сооружений, насосных станций, водопроводов, линий электропередач, трансформаторных подстанций, газопроводов, линий связи, телефонных станций, канализаций, стоянок, гаражей и мастерских для обслуживания уборочной и аварийной техники, сооружений, необходимых для сбора и плавки снега)
8	12.0	Земельные участки (территории) общего пользования	Земельные участки общего пользования. Содержание данного вида разрешенного использования включает в себя содержание видов разрешенного использования с кодами 12.0.1 – 12.0.2

238. Условно разрешенные, вспомогательные виды разрешенного использования земельных участков и объектов капитального строительства для зоны сельскохозяйственного использования из земель населенных пунктов не предусмотрены.

Предельные (минимальные и (или) максимальные) размеры земельных участков и предельные параметры разрешенного строительства, реконструкции объектов капитального строительства (Сх-3)

Таблица 75

№ п/п	Виды разрешенного использования земельных участков и объектов капитального строительства	Предельные параметры разрешенного строительства, реконструкции объектов капитального строительства	Предельные (минимальные и (или) максимальные) размеры земельных участков
1	2	3	4
1	Хранение и переработка сельскохозяйственной продукции	Минимальные отступы зданий, строений, сооружений: – от красной линии улицы (границ земельного участка, граничащего с улично-дорожной сетью) – 5 м; – от красной линии проезда (границ земельного участка, граничащего с проездом) – 3 м; – от границ земельного участка – 3 м. Предельная высота – 6 м. Максимальный процент застройки – 60 %	Не подлежат установлению
2	Научное обеспечение	Минимальные отступы зданий, строений,	Не подлежат

1	2	3	4
	сельского хозяйства	сооружений: – от красной линии улицы (границ земельного участка, граничащего с улично-дорожной сетью) – 5 м; – от красной линии проезда (границ земельного участка, граничащего с проездом) – 3 м; – от границ земельного участка – 3 м. Предельная высота – 6 м. Максимальный процент застройки в границах земельного участка – 60 %	установлению
3	Предоставление коммунальных услуг	Минимальные отступы зданий, строений, сооружений: – от красной линии улицы (границ земельного участка, граничащего с улично-дорожной сетью) – 5 м; – от красной линии проезда (границ земельного участка, граничащего с проездом) – 3 м; – от границ земельного участка – 3 м. Иные предельные параметры не подлежат установлению. Для линейных объектов предельные параметры определяются документацией по планировке территории с учетом СП 42.13330.2016 «Градостроительство. Планировка и застройка городских и сельских поселений. Актуализированная редакция СНиП 2.07.01-89*»	Не подлежат установлению

239. Для иных видов разрешенного использования земельных участков и объектов капитального строительства, не указанных в таблице 75 предельные (минимальные и (или) максимальные) размеры земельных участков и предельные параметры разрешенного строительства, реконструкции объектов капитального строительства не подлежат установлению.

240. Ограничения использования земельных участков и объектов капитального строительства указаны в разделе IX части II настоящих Правил.

Зона садоводческих и огороднических некоммерческих товариществ (Сх-4)

241. Зона садоводческих и огороднических некоммерческих товариществ установлена для обеспечения возможности размещения садоводческих, огороднических некоммерческих объединений граждан.

Перечень основных видов разрешенного использования земельных участков и объектов капитального строительства (Сх-4)

Таблица 76

№ п/п	Вид разрешенного использования земельного участка и объекта капитального строительства		Описание видов разрешенного использования земельных участков и объектов капитального строительства
	код	наименование	
1	2	3	4
1	13.1	Ведение огородничества	Осуществление отдыха и (или) выращивания гражданами для собственных нужд сельскохозяйственных культур; размещение хозяйственных построек, не являющихся

1	2	3	4
			объектами недвижимости, предназначенных для хранения инвентаря и урожая сельскохозяйственных культур
2	13.2	Ведение садоводства	Осуществление отдыха и (или) выращивания гражданами для собственных нужд сельскохозяйственных культур; размещение для собственных нужд садового дома, жилого дома, указанного в описании вида разрешенного использования с кодом 2.1, хозяйственных построек и гаражей для собственных нужд
3	13.0	Земельные участки общего назначения	Земельные участки, являющиеся имуществом общего пользования и предназначенные для общего использования правообладателями земельных участков, расположенных в границах территории ведения гражданами садоводства или огородничества для собственных нужд, и (или) для размещения объектов капитального строительства, относящихся к имуществу общего пользования
4	3.1.1	Предоставление коммунальных услуг	Размещение зданий и сооружений, обеспечивающих поставку воды, тепла, электричества, газа, отвод канализационных стоков, очистку и уборку объектов недвижимости (котельных, водозаборов, очистных сооружений, насосных станций, водопроводов, линий электропередач, трансформаторных подстанций, газопроводов, линий связи, телефонных станций, канализаций, стоянок, гаражей и мастерских для обслуживания уборочной и аварийной техники, сооружений, необходимых для сбора и плавки снега)

242. Условно разрешенные, вспомогательные виды использования земельных участков и объектов капитального строительства для зоны садоводческих или огороднических некоммерческих товариществ не предусмотрены.

Предельные (минимальные и (или) максимальные) размеры земельных участков и предельные параметры разрешенного строительства, реконструкции объектов капитального строительства (Сх-4)

Таблица 77

№ п/п	Виды разрешенного использования земельных участков и объектов капитального строительства	Предельные параметры разрешенного строительства, реконструкции объектов капитального строительства	Предельные (минимальные и (или) максимальные) размеры земельных участков
1	2	3	4
1	Ведение огородничества	Минимальные отступы хозяйственных построек, не являющихся объектами недвижимости: – от красной линии улицы (границ земельного участка, граничащего с улично-дорожной сетью) – 5 м; – от красной линии проезда (границ земельного участка, граничащего с проездом) – 3 м; – от границ земельного участка – 1 м. Максимальная высота хозяйственных построек – 4 м	Минимальный размер – 200 кв. м. Максимальный размер – 1500 кв. м
2	Ведение садоводства	Минимальные отступы зданий, строений,	Минимальный размер –

1	2	3	4
		сооружений: – от красной линии улицы (границ земельного участка, граничащего с улично-дорожной сетью) – 5 м; – от красной линии проезда (границ земельного участка, граничащего с проездом) – 3 м; – от границ земельного участка – 3 м. Предельное количество надземных этажей – 2. Минимальные отступы хозяйственных построек, не являющихся объектами недвижимости, от границ земельного участка – 1 м. Максимальная высота хозяйственных построек – 4 м. Максимальный процент застройки в границах земельного участка – 40 %. Максимальный процент озеленения в границах земельного участка – 40 %.	400 кв. м. Максимальный размер – 1200 кв. м
3	Предоставление коммунальных услуг	Минимальные отступы зданий, строений, сооружений: – от красной линии улицы (границ земельного участка, граничащего с улично-дорожной сетью) – 5 м; – от красной линии проезда (границ земельного участка, граничащего с проездом) – 3 м; – от границ земельного участка – 3 м. Иные предельные параметры не подлежат установлению. Для линейных объектов предельные параметры определяются документацией по планировке территории с учетом СП 42.13330.2016 «Градостроительство. Планировка и застройка городских и сельских поселений. Актуализированная редакция СНиП 2.07.01-89*»	Не подлежат установлению
4	Земельные участки общего назначения	Не подлежат установлению	Не подлежат установлению

243. Ограничения использования земельных участков и объектов капитального строительства указаны в разделе IX части II настоящих Правил.

ПРИЛОЖЕНИЕ № 1
к Правилам землепользования
и застройки муниципального образования
«Светлогорский городской округ»
Калининградской области

Карта градостроительного зонирования

ПРАВИЛА ЗЕМЛЕПОЛЬЗОВАНИЯ И ЗАСТРОЙКИ МУНИЦИПАЛЬНОГО ОБРАЗОВАНИЯ "СВЕТЛОГОРСКИЙ ГОРОДСКОЙ ОКРУГ" КАЛИНИНГРАДСКОЙ ОБЛАСТИ

Карта градостроительного зонирования

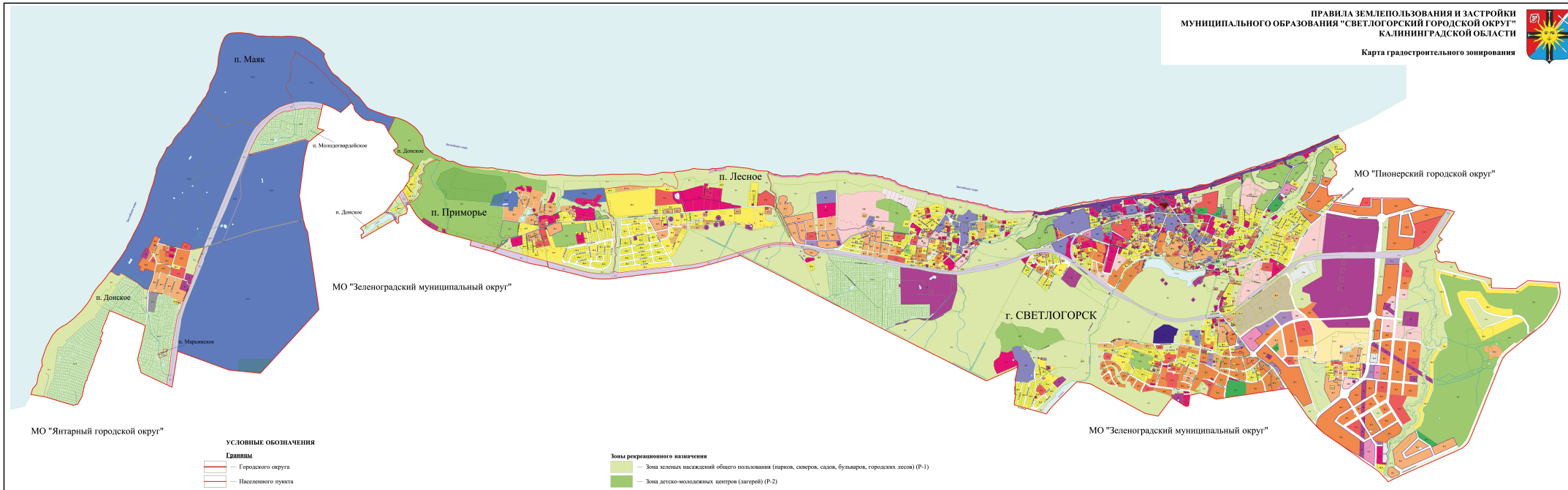

УСЛОВНЫЕ ОБОЗНАЧЕНИЯ

Границы

— Городского округа

— Населенного пункта

Населенные пункты

СВЕТЛОГОРСК Административный центр городского округа

Марьинское Населенный пункт

Территориальные зоны

Жилые зоны

— Зона застройки среднеэтажными жилыми домами (Ж-2)

— Зона застройки малоэтажными жилыми домами (Ж-3)

— Зона застройки индивидуальными жилыми домами (Ж-4)

Общественно-деловые зоны

— Зона размещения объектов делового, общественного и коммерческого назначения (О-1)

— Зона размещения объектов социального назначения (О-2)

— Зона размещения объектов физической культуры и спорта (спортивных сооружений) (О-3)

— Зона исторической застройки (О-4)

— Общественно-деловая и коммерческо-торговая зона (О-5)

Общественно-жилая зона

— Зона общественно-жилого назначения (ОЖ)

Зоны рекреационного назначения

— Зона зеленых насаждений общего пользования (парков, скверов, садов, бульваров, городских лесов) (Р-1)

— Зона детско-молодежных центров (лагерей) (Р-2)

— Зона пляжа (Р-3)

— Зона рекреационного назначения (без объектов капитального строительства) (Р-4)

Курортная зона

— Курортная зона (КЗ)

Производственная и коммунально-складская зоны

— Зона размещения производственных объектов IV, V классов опасности (П-3)

— Коммунально-складская зона (П-4)

Зона инженерной инфраструктуры

— Зона инженерной инфраструктуры (И)

Зоны транспортной инфраструктуры

— Зона размещения объектов железнодорожного транспорта (Т-1)

— Зона размещения объектов автомобильного транспорта (Т-2)

— Зона размещения объектов транспорта и инженерной инфраструктуры (Т-3)

Зоны специального назначения

— Зона специального назначения, связанная с захоронениями (Сп-1)

— Зона специального назначения, связанная с размещением государственных объектов (Сп-2)

Зоны сельскохозяйственного использования

— Зона сельскохозяйственного использования из земель населенных пунктов (Сх-3)

— Зона садоводческих и огороднических некоммерческих товариществ (Сх-4)

Территории, для которых градостроительный регламент не устанавливается

— Земли, покрытые поверхностными водами

— Особо охраняемые природные территории

Иные условные обозначения

— Водные объекты

— Территории, в границах которых предусматриваются требования к архитектурно-градостроительному облику объектов капитального строительства

— Территории, в границах которых предполагается осуществление комплексного развития территории

					Комитет по архитектуре и градостроительству Калининградской области	Комитет по архитектуре и градостроительной политике Калининградской области
Должность	ФИО	Подпись	Дата		Выполнение работ по подготовке проекта внесения изменений в материалы муниципального образования «Светлогорский городской округ» Калининградской области	
ГИП	Кассанда Н.А.		06.2024		Правила землепользования и застройки муниципального образования "Светлогорский городской округ" Калининградской области	Масштаб 1 : 60000
Архитектор	Виноградов А.А.		06.2024		Карта градостроительного зонирования	ООО "МИЭЛ ГРАД"

ПРИЛОЖЕНИЕ № 2
к Правилам землепользования
и застройки муниципального образования
«Светлогорский городской округ»
Калининградской области

Карта границ зон с особыми условиями использования территорий, границ территорий объектов культурного наследия

ПРАВИЛА ЗЕМЛЕПОЛЬЗОВАНИЯ И ЗАСТРОЙКИ МУНИЦИПАЛЬНОГО ОБРАЗОВАНИЯ "СВЕТЛОГОРСКИЙ ГОРОДСКОЙ ОКРУГ" КАЛИНИНГРАДСКОЙ ОБЛАСТИ

Карта границ зон с особыми условиями использования территорий, границ территорий объектов культурного наследия

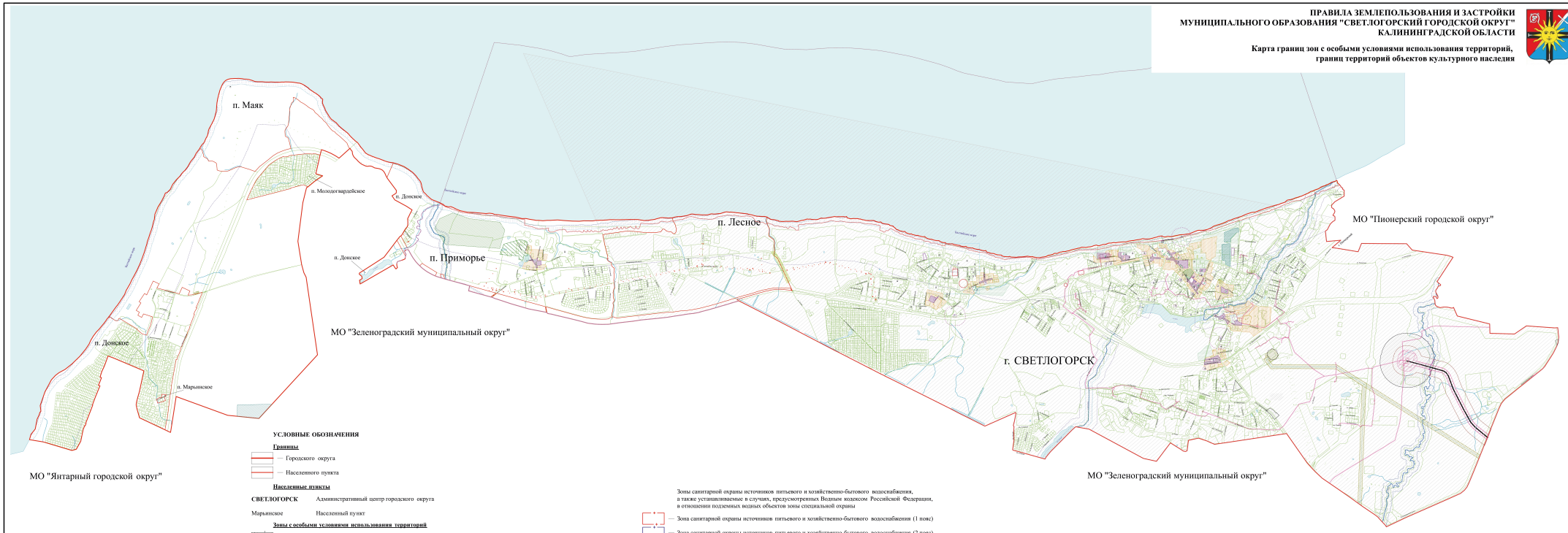

УСЛОВНЫЕ ОБОЗНАЧЕНИЯ

Границы

— Городского округа

— Населенного пункта

Населенные пункты

СВЕТЛОГОРСК Административный центр городского округа

Марьинское Населенный пункт

Зоны с особыми условиями использования территорий

— Санитарно-защитная зона

— Охранная зона трубопроводов (газопроводов, нефтепроводов и нефтепродуктопроводов, аммиакопроводов)

— Зона минимальных расстояний до магистральных или промышленных трубопроводов (газопроводов, нефтепроводов и нефтепродуктопроводов, аммиакопроводов)

— Охранная зона объектов электроэнергетики (объектов электросетевого хозяйства и объектов по производству электрической энергии)

— Охранная зона линий и сооружений связи

— Водоохранная зона

— Прибрежная защитная полоса

— Охранная зона пунктов государственной геодезической сети, государственной нивелирной сети и государственной гравиметрической сети

— Охранная зона особо охраняемой природной территории (государственного природного заповедника, национального парка, природного парка, памятника природы)

— Приаэродромная территория (границы четвертой подзоны)

— Зона охраняемого военного объекта, охранная зона военного объекта, запретные и специальные зоны, устанавливаемые в связи с размещением указанных объектов

— Защитная зона объекта культурного наследия

Зоны охраны объектов культурного наследия

— Охранная зона объекта культурного наследия

— Зона регулирования застройки и хозяйственной деятельности объекта культурного наследия

— Зона охраняемого природного ландшафта объекта культурного наследия

Зоны санитарной охраны источников питьевого и хозяйственно-бытового водоснабжения, а также устанавливаемые в случаях, предусмотренных Водным кодексом Российской Федерации, в отношении подземных водных объектов зоны специальной охраны

— Зона санитарной охраны источников питьевого и хозяйственно-бытового водоснабжения (1 пояс)

— Зона санитарной охраны источников питьевого и хозяйственно-бытового водоснабжения (2 пояс)

— Зона санитарной охраны источников питьевого и хозяйственно-бытового водоснабжения (3 пояс)

Округ санитарной (горно-санитарной) охраны лечебно-оздоровительных местностей, курортов и природных лечебных ресурсов

— Округ санитарной (горно-санитарной) охраны лечебно-оздоровительных местностей, курортов и природных лечебных ресурсов

— Первая зона округа санитарной (горно-санитарной) охраны лечебно-оздоровительных местностей, курортов и природных лечебных ресурсов

— Вторая зона округа санитарной (горно-санитарной) охраны лечебно-оздоровительных местностей, курортов и природных лечебных ресурсов

Иные зоны и территории с ограничениями использования

— Граница территории объекта культурного наследия

Особо охраняемые природные территории

— Городской (поселковый) парк культуры и отдыха местного значения "Времена года"

— Городской (поселковый) парк культуры и отдыха местного значения "Лиственничный"

— Памятник природы регионального значения

— Государственный природный заказник регионального значения "Майское"

— Государственный природный заказник регионального значения "Филино"

Иные условные обозначения

— Границы земельных участков

— Водные объекты

Объекты*

— Линии электропередачи 110 кВ

— Магистральный газопровод

Объекты культурного наследия (ОКН)

— Памятник (ОКН) федерального значения

— Памятник (ОКН) регионального значения

— Памятник (ОКН) местного значения

— Памятник (ОКН) выявленный

Примечание*: Охранные зоны ЛЭП 15 кВ и выше, линий и сооружений связи, распределительных газопроводов, тепловых сетей, охранные зоны пунктов государственной геодезической сети, государственной нивелирной сети и государственной гравиметрической сети не выражаются в масштабе карты и отображены в векторном формате

				Контракт №ФВ-3207-г от 06 сентября 2017 года	Заказчик: Министерство градостроительной политики Калининградской области
					Заказчик работ по подготовке проекта правил землепользования и застройки муниципального образования «Светлогорский городской округ» Калининградской области
Должность	ФИО	Подпись	Дата		
ГИП	Кагальнова М.А.		06.2021	Правила землепользования и застройки муниципального образования "Светлогорский городской округ" Калининградской области	Стадия: Г	Лист: 1	Листов:
Архитектор	Виноградова А.Г.		06.2021	Карта границ зон с особыми условиями использования территорий, границ территорий объектов культурного наследия	ООО "ЭНТЕГ ГРАНТ"		