от 23.03.2023 № ГР/249/2023

МИНИСТЕРСТВО ГРАДОСТРОИТЕЛЬНОЙ ПОЛИТИКИ КАЛИНИНГРАДСКОЙ ОБЛАСТИ

П Р И К А З

от 21 марта 2023 года № 109
Калининград

Об утверждении проекта внесения изменений в документацию по планировке территории, предусматривающую размещение линейного объекта регионального значения, утвержденную постановлением Правительства Калининградской области от 02 апреля 2018 года № 158

На основании обращения Государственного казенного учреждения Калининградской области «Управление дорожного хозяйства Калининградской области», в соответствии с частями 3, 15, 21 статьи 45, частью 2 статьи 57 Градостроительного кодекса Российской Федерации, статьей 14 Закона Калининградской области от 05 июля 2017 года № 89 «О градостроительной деятельности на территории Калининградской области», положением о Министерстве градостроительной политики Калининградской области, утвержденным постановлением Правительства Калининградской области от 03 марта 2022 года № 107, заключением Министерства градостроительной политики Калининградской области от 28 февраля 2023 года № 1328-МГП «О соответствии проекта внесения изменений в документацию по планировке территории, предусматривающую размещение линейного объекта регионального значения требованиям, установленным частью 10 статьи 45 Градостроительного кодекса Российской Федерации и задания на ее подготовку», п р и к а з ы в а ю:

1. Внести изменения в документацию по планировке территории «Проект планировки территории с проектом межевания в его составе, предусматривающий размещение линейного объекта регионального значения «3 очередь строительства Кольцевого маршрута в районе Приморской рекреационной зоны – «От транспортной развязки в районе пос. А. Космодемьянского до подъезда к г. Светлому» в границах муниципальных образований «Городской округ «Город Калининград», «Светловский городской округ», «Зеленоградский муниципальный округ» Калининградской области», утвержденную постановлением Правительства Калининградской области от 02 апреля 2018 года № 158, и утвердить прилагаемые основные части проекта планировки территории с проектом межевания в его составе (далее – проект внесения изменений в документацию по планировке территории).

2. Отделу документации по планировке территории Министерства градостроительной политики Калининградской области (И.А. Марковой):

1) обеспечить хранение проекта внесения изменений в документацию по планировке территории;

2) в течение семи дней со дня вступления в силу настоящего приказа направить проект внесения изменений в документацию по планировке территории в администрации муниципальных образований Калининградской области «Городской округ «Город Калининград», «Светловский городской округ», «Зеленоградский муниципальный округ», применительно к территории которых осуществлялась его подготовка;

3) в течение пяти дней со дня вступления в силу настоящего приказа разместить проект внесения изменений в документацию по планировке территории в информационной системе обеспечения градостроительной деятельности и обеспечить размещение проекта внесения изменений в документацию по планировке территории на интернет-странице Министерства градостроительной политики Калининградской области в информационно-телекоммуникационной сети «Интернет» по адресу: https:// mingrad.gov39.ru.

3. Данный нормативный правовой акт подлежит государственной регистрации.

4. Приказ вступает в силу по истечении десяти дней после его официального опубликования.

Министр В.Л. Касьянова

УТВЕРЖДЕН
приказом Министерства
градостроительной политики
Калининградской области
от 21 марта 2023 года № 109

ПРОЕКТ ВНЕСЕНИЯ ИЗМЕНЕНИЙ
В ДОКУМЕНТАЦИЮ ПО ПЛАНИРОВКЕ ТЕРРИТОРИИ
«ПРОЕКТ ПЛАНИРОВКИ ТЕРРИТОРИИ С ПРОЕКТОМ МЕЖЕВАНИЯ В ЕГО СОСТАВЕ, ПРЕДУСМАТРИВАЮЩИЙ РАЗМЕЩЕНИЕ ЛИНЕЙНОГО ОБЪЕКТА РЕГИОНАЛЬНОГО ЗНАЧЕНИЯ «3 ОЧЕРЕДЬ СТРОИТЕЛЬСТВА КОЛЬЦЕВОГО МАРШРУТА В РАЙОНЕ ПРИМОРСКОЙ РЕКРЕАЦИОННОЙ ЗОНЫ – «ОТ ТРАНСПОРТНОЙ РАЗВЯЗКИ В РАЙОНЕ ПОС. А. КОСМОДЕМЬЯНСКОГО ДО ПОДЪЕЗДА К Г. СВЕТЛОМУ» В ГРАНИЦАХ МУНИЦИПАЛЬНЫХ ОБРАЗОВАНИЙ «ГОРОДСКОЙ ОКРУГ «ГОРОД КАЛИНИНГРАД», «СВЕТЛОВСКИЙ ГОРОДСКОЙ ОКРУГ», «ЗЕЛЕНОГРАДСКИЙ МУНИЦИПАЛЬНЫЙ ОКРУГ» КАЛИНИНГРАДСКОЙ ОБЛАСТИ», УТВЕРЖДЕННУЮ ПОСТАНОВЛЕНИЕМ ПРАВИТЕЛЬСТВА КАЛИНИНГРАДСКОЙ ОБЛАСТИ ОТ 02 АПРЕЛЯ 2018 ГОДА № 158

ПРОЕКТ ВНЕСЕНИЯ ИЗМЕНЕНИЙ В ДОКУМЕНТАЦИЮ ПО ПЛАНИРОВКЕ ТЕРРИТОРИИ

«ПРОЕКТ ПЛАНИРОВКИ ТЕРРИТОРИИ С ПРОЕКТОМ МЕЖЕВАНИЯ В ЕГО СОСТАВЕ, ПРЕДУСМАТРИВАЮЩИЙ РАЗМЕЩЕНИЕ ЛИНЕЙНОГО ОБЪЕКТА РЕГИОНАЛЬНОГО ЗНАЧЕНИЯ «3 ОЧЕРЕДЬ СТРОИТЕЛЬСТВА КОЛЬЦЕВОГО МАРШРУТА В РАЙОНЕ ПРИМОРСКОЙ РЕКРЕАЦИОННОЙ ЗОНЫ – «ОТ ТРАНСПОРТНОЙ РАЗВЯЗКИ В РАЙОНЕ ПОС. А. КОСМОДЕМЬЯНСКОГО ДО ПОДЪЕЗДА К Г. СВЕТЛОМУ» В ГРАНИЦАХ МУНИЦИПАЛЬНЫХ ОБРАЗОВАНИЙ «ГОРОДСКОЙ ОКРУГ «ГОРОД КАЛИНИНГРАД», «СВЕТЛОВСКИЙ ГОРОДСКОЙ ОКРУГ», «ЗЕЛЕНОГРАДСКИЙ МУНИЦИПАЛЬНЫЙ ОКРУГ» КАЛИНИНГРАДСКОЙ ОБЛАСТИ», УТВЕРЖДЕННУЮ ПОСТАНОВЛЕНИЕМ ПРАВИТЕЛЬСТВА КАЛИНИНГРАДСКОЙ ОБЛАСТИ ОТ 02 АПРЕЛЯ 2018 ГОДА № 158

ОСНОВНАЯ ЧАСТЬ ПРОЕКТА ПЛАНИРОВКИ ТЕРРИТОРИИ

РАЗДЕЛ 1. ПРОЕКТ ПЛАНИРОВКИ ТЕРРИТОРИИ.

ГРАФИЧЕСКАЯ ЧАСТЬ

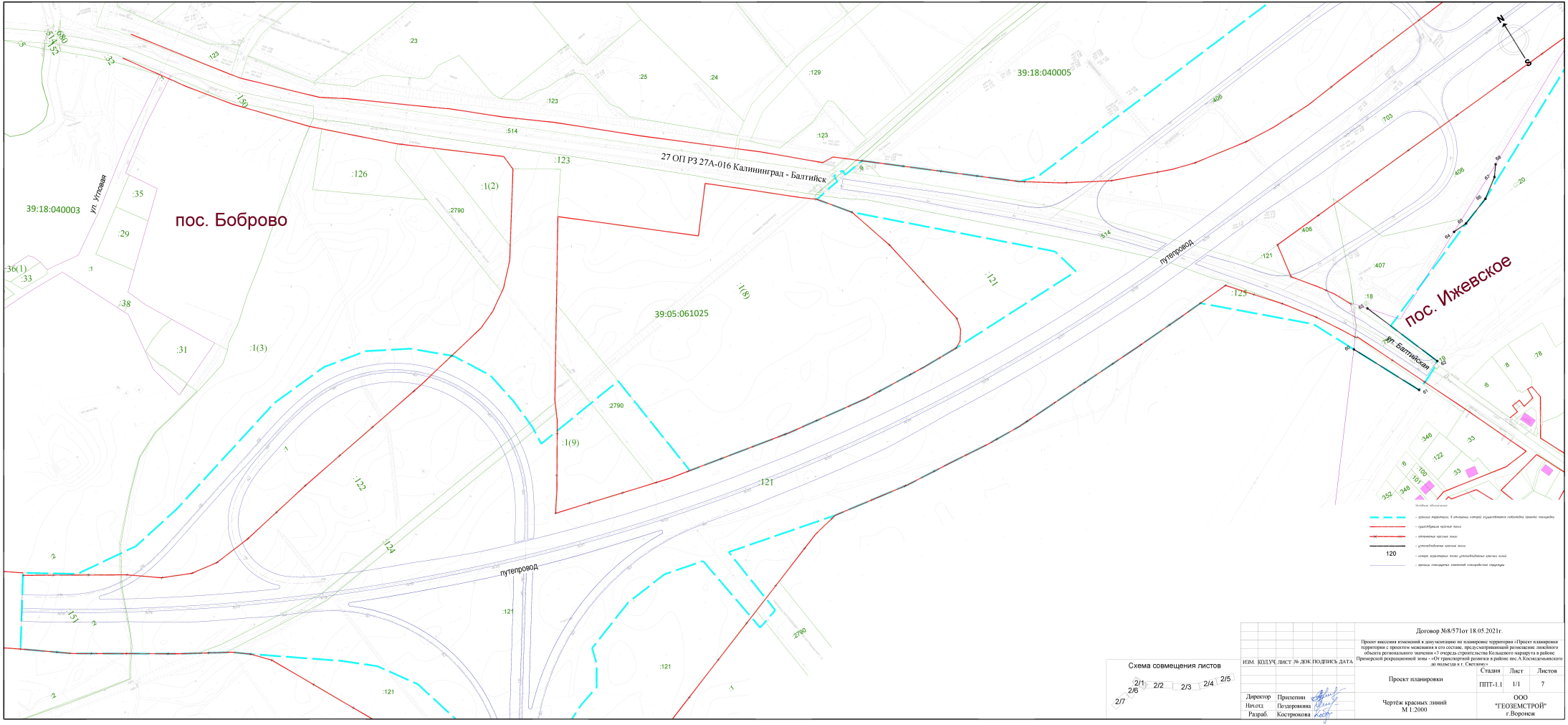

Договор №8/571от 18.05.2021г.

Проект внесения изменений в документацию по планировке территории «Проект планировки территории с проектом межевания в его составе, предусматривающий размещение линейного объекта регионального значения «3 очередь строительства Кольцевого маршрута в районе Приморской рекреационной зоны - «От транспортной развязки в районе пос.А.Косякедьмского до въезда в г. Светлогорск»

ИЗМ.	КОЛ.УЧ.	ЛИСТ	№ ДОК.	ПОДПИСЬ	ДАТА

Директор	Прилепин		
Нач.отд	Пездровкина		
Разраб.	Кострюкова		

Проект планировки

Стадия	Лист	Листов
ППТ-1.1	1/1	7

Чертёж красных линий
М 1:2000

ООО "ГЕОЗЕМСТРОЙ" г.Воронеж

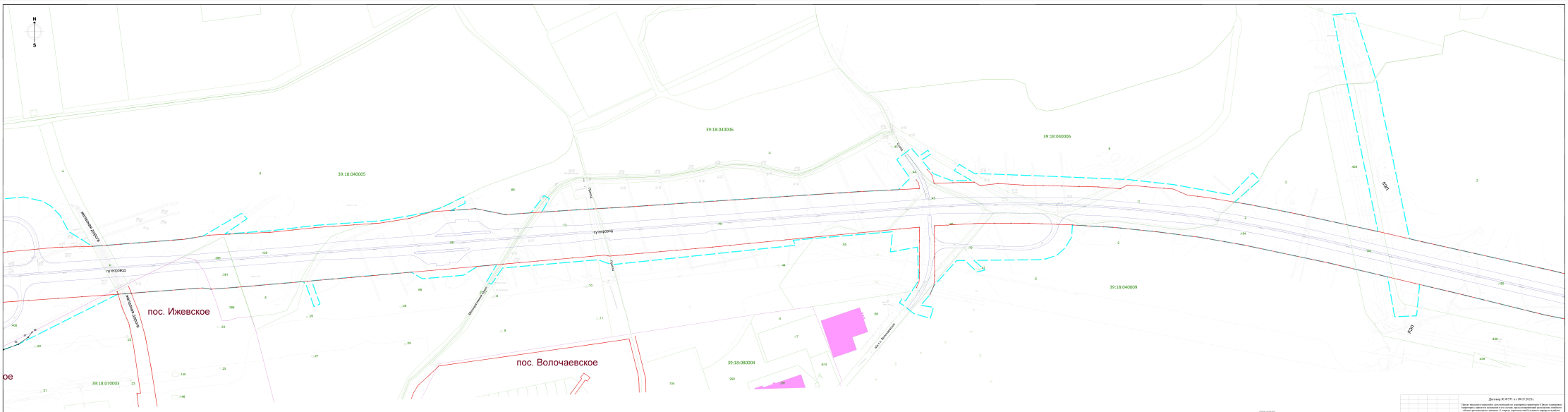

Договор № 0-771 от 18.05.2021г.

Проект выполнен в целях подготовки документации по планировке территории (Проект планировки территории с проектом межевания в его составе, предусматривающий размещение линейного объекта: «Строительство автомобильной дороги по ул. Волочаевская в районе ул. Ижевская Промышленно-распределительной зоны г. Сызрань» на территории кад. кв. 63:09:0101001 и 63:09:0101003 в г. Сызрань).

Изм.	Кол.уч.	Лист	№ док.	Подп.	Дата

Стадия	Лист	Листов
ППТ-1.1	1/2	7

Проект планировки

Чертёж красных линий
М 1:2000

ООО "ГЕОИМСТРОЙ"
г.Тверь

Схема совмещения листов



Директор
Гл.инж.
Гидрол.

Проектная
Гл.строитель
Картограмма


39:18:040009
39:18:040010
39:18:040011
39:18:040009
39:18:040011
Нефтепровод
Нефтепровод
Нефтепровод
Канализационная сточная линия
Канализационная сточная линия
Ручей Балтийский
Ручей Балтийский
Ручей Балтийский

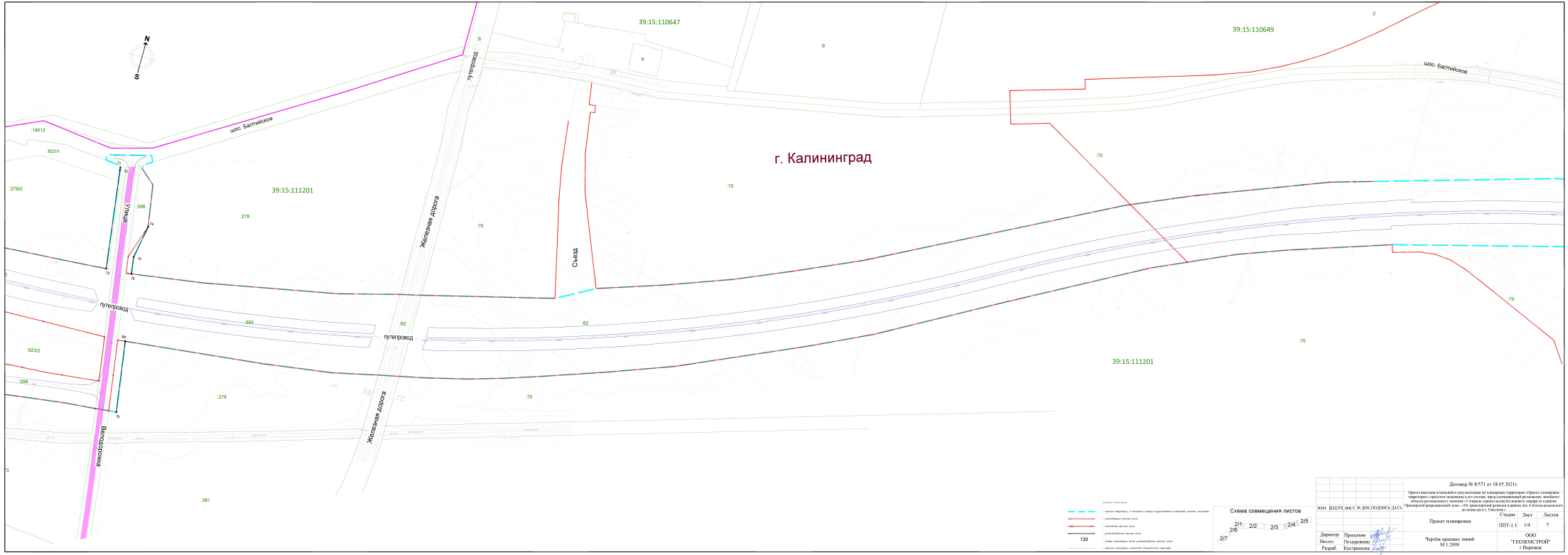
N
S
г. Калининград
39:15:110647
39:15:110649
39:15:111201
39:15:111201
шос. Балтийское
шос. Балтийское
путепровод
Железная дорога
Съезд
путепровод
путепровод
Железная дорога
Ветлосолка
Ушица
Схема совмещения листов
2/1
2/2
2/3
2/4
2/5
2/6
2/7
120
Договор № 8/571 от 18.05.2021г.
Проект внесения изменений в документацию по планировке территории «Проект планировки территории с проектом межевания в его составе, предусматривающий размещение линейного объекта регионального значения «7 очередь строительства Большого кольца» в Ленинградском районе(северная зона) – «От транзитной развязки в районе пос.А.Космодемьянского до пересечения с г. Светлое»
ИЗМ. КОЛ.УЧ. ЛИСТ № ДОК. ПОДПИСЬ ДАТА
Проект планировки
Стадия
Лист
Листов
ППТ-1.1
1/4
7
Директор
Пикалин
Начальник
Поздеркина
Разраб.
Кострюкова
Чертёж красных линий
М 1:2000
ООО "ГЕОЗЕМСТРОЙ" г.Воронеж

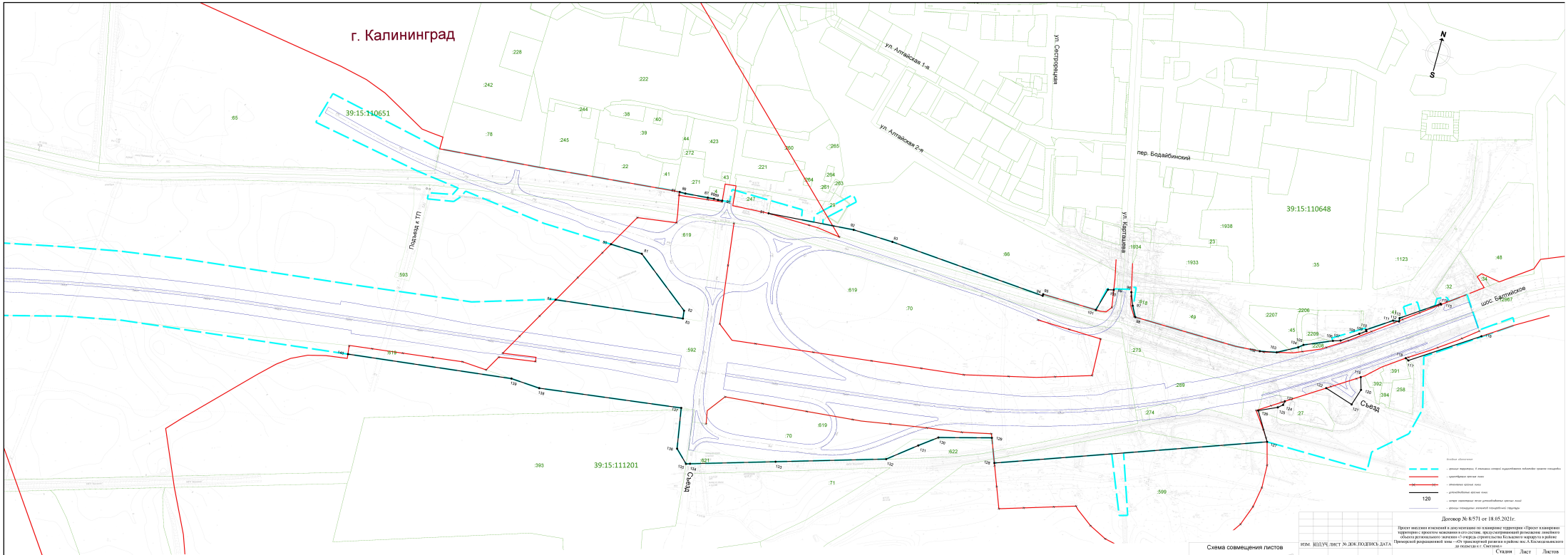
г. Калининград
39:15:110651
39:15:111201
39:15:110648
ул. Алтайская 1-я
ул. Алтайская 2-я
ул. Сестрорецкая
пер. Бодайбинский
ул. Карташева
Подъезд к ТП
Съезд
Съезд
шос. Балтийское
N
S
Схема совмещения листов
2/1
2/2
2/3
2/4
2/5
2/6
2/7
Договор № К/571 от 18.05.2021г.
Проект внесения изменений в документацию по планировке территории «Проект планировки территории с проектом межевания в его составе, предусматривающий размещение линейного объекта регионального значения «Этап 0 очереди строительства Кольцевого маршрута в районе Приморской рекреационной зоны – «От транспортной развязки в районе пос.А.Космодемьянского до подъезда к г. Светлому»
Изм. Кол.уч. Лист № док. Подпись Дата
Проект планировки
Стадия Лист Листов
ППТ-1.1 1/5 7
Директор Прилепин
Нач.отд. Позаровкина
Разраб. Кострюкова
Чертёж красных линий М 1:2000
ООО "ГЕОЗЕМСТРОЙ" г.Воронеж

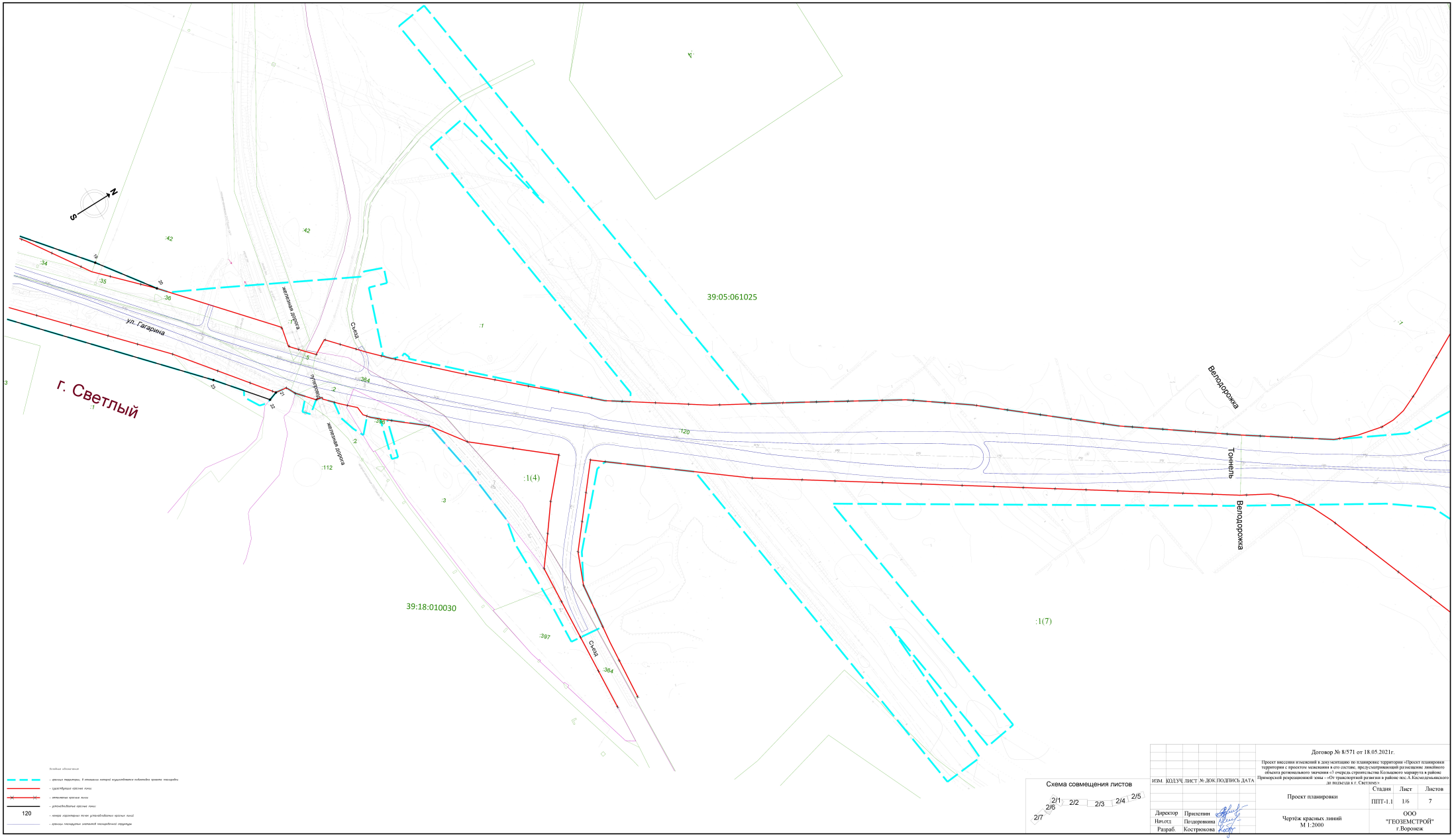

Схема совмещения листов

2/1 2/2 2/3 2/4 2/5 2/6 2/7

Изм.	Кол.уч.	Лист	№ док.	Подпись	Дата
Директор		Приселкин			
Нач.отд.		Поздоровкина			
Разраб.		Кострюкова			

Договор № 8/571 от 18.05.2021г.

Проект внесения изменений в документацию по планировке территории «Проект планировки территории с проектом межевания в его составе, предусматривающий размещение линейного объекта регионального значения «3-я очередь строительства Кольцевого маршрута в районе Приморской рекреационной зоны – «От транспортной развязки в районе пос.А.Космодемьянского до подъезда к г. Светлому»

Проект планировки	Стадия	Лист	Листов
	ППТ-1.1	1/6	7

Чертёж красных линий
М 1:2000

ООО "ГЕОЗЕМСТРОЙ" г.Воронеж

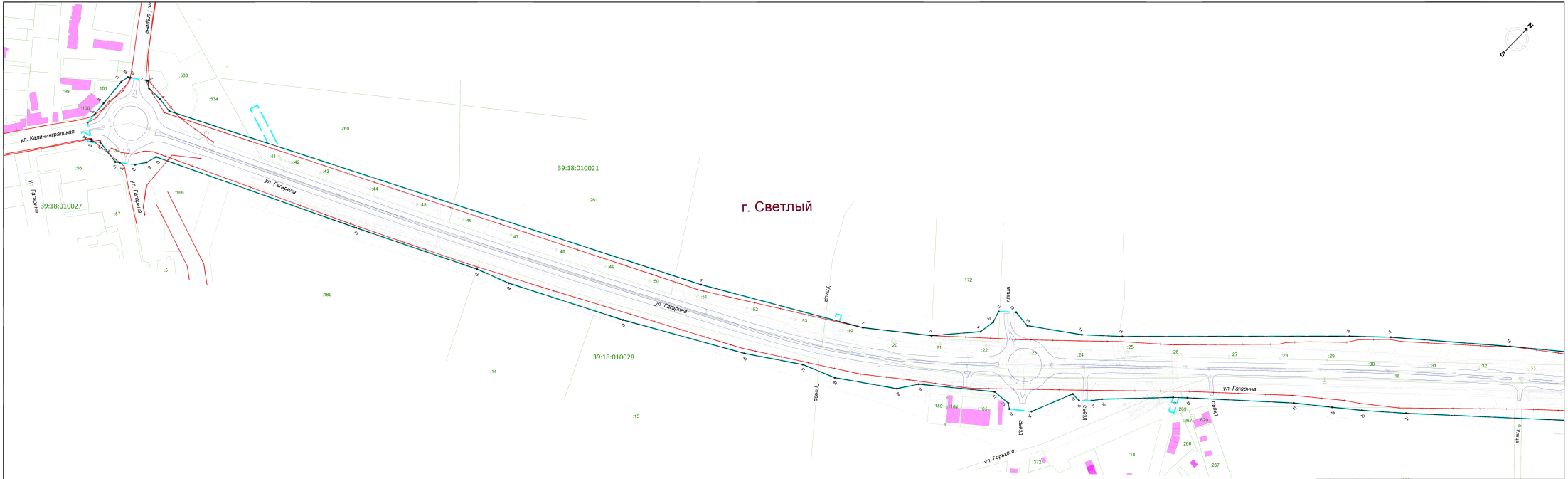

Схема совмещения листов

2/1 2/2 2/3 2/4 2/5 2/6 2/7

Директор	Прилепин				
Гип-отд	Погодникова				
Разраб.	Кострюкова				

Договор № 8/571 от 18.05.2021г.

Проект внесения изменений в документацию по планировке территории «Проект планировки территории с проектом межевания в его составе, предусматривающий размещение линейного объекта регионального значения «Участок строительства Кольцевого тоннеля в районе Прикарантинной распределительной зоны «Порт транзитный развития в районе пос. А.Ксенодаловского до подъезда к г. Светлому»

ИЗМ.	КОЛ.УЧ.	ЛИСТ	№ ДОК.	ПОДПИСЬ	ДАТА

Стадия	Лист	Листов
ППТ-1.1	1/7	7

Проект планировки

Чертёж красных линий
М 1:2000

ООО "ГЕОЗЕМСТРОЙ"
г.Воронеж

ПЕРЕЧЕНЬ КООРДИНАТ ХАРАКТЕРНЫХ ТОЧЕК УСТАНАВЛИВАЕМЫХ КРАСНЫХ ЛИНИЙ

№п/п	X	Y
1	351704.858	1165721.737
2	351706.361	1165723.928
3	351699.224	1165732.758
4	351699.247	1165755.112
5	351695.922	1165778.207
6	352063.225	1166526.170
7	352185.578	1166743.797
8	352248.417	1166825.414
9	352303.669	1166873.686
10	352326.859	1166877.271
11	352343.822	1166872.027
12	352361.199	1166891.484
13	352358.597	1166917.372
14	352405.518	1166984.892
15	352445.734	1167030.050
16	352682.232	1167272.436
17	352723.934	1167317.599
18	352838.027	1167454.391
19	352942.997	1167585.163
20	352990.780	1167652.270
21	353047.556	1167838.846
22	353036.737	1167842.521
23	352990.245	1167785.090
24	352658.484	1167412.558
25	352615.884	1167362.600
26	352588.315	1167327.657
27	352552.835	1167282.066
28	352447.966	1167163.273
29	352433.578	1167147.523
30	352357.605	1167073.300
31	352345.420	1167063.840
32	352332.368	1167050.505
33	352332.918	1167036.743
34	352271.357	1167010.931
35	352251.055	1166984.815
36	352256.193	1166977.529
37	352253.951	1166950.984
38	352183.431	1166862.303
39	352155.778	1166843.363
40	352102.956	1166765.746
41	352083.811	1166718.022
42	352035.103	1166644.176

№п/п	X	Y
43	351944.511	1166479.583
44	351865.149	1166319.527
45	351847.049	1166270.829
46	351765.467	1166099.009
47	351633.300	1165811.690
48	351617.885	1165807.335
49	351603.368	1165797.403
50	351589.561	1165778.751
51	351585.726	1165773.570
52	351590.981	1165736.894
53	351582.747	1165726.333
54	351584.664	1165723.524
55	351614.190	1165701.812
56	351636.100	1165699.980
57	351677.360	1165696.530
58	351689.076	1165698.726
59	351691.222	1165701.797
60	354080.740	1169718.665
61	354002.035	1169757.370
62	354018.973	1169792.500
63	354112.411	1169756.536
64	354134.292	1169886.741
65	354135.223	1169903.575
66	354147.508	1169937.282
67	354163.129	1169959.204
68	354174.817	1169968.051
69	353999.237	1177061.843
70	353893.850	1177076.889
71	354247.156	1176985.990
72	354243.172	1176986.500
73	354096.186	1177005.720
74	354172.730	1177049.480
75	354123.670	1177040.555
76	354098.608	1177043.971
77	353861.418	1176730.508
78	353859.509	1176767.132
79	353873.060	1176893.310

№п/п	X	Y
80	355024.235	1179882.883
81	355022.737	1179927.827
82	354961.864	1180005.620
83	354950.976	1180006.953
84	354929.190	1179829.070
85	355119.701	1179955.954
86	355119.770	1179964.120
87	355122.430	1179995.760
88	355123.160	1180004.540
89	355123.100	1180010.330
90	355123.770	1180016.270
91	355123.870	1180083.200
92	355133.132	1180203.546
93	355131.229	1180260.012
94	355114.338	1180481.720
95	355116.551	1180481.789
96	355151.880	1180599.400
97	355134.253	1180606.201
98	355119.875	1180613.961
99	355148.420	1180574.996
100	355146.613	1180567.031
101	355115.025	1180558.320
102	355120.110	1180793.710

№п/п	X	Y
103	355124.782	1180816.840
104	355139.507	1180843.868
105	355144.650	1180850.080
106	355160.977	1180888.109
107	355164.170	1180898.240
108	355180.230	1180920.890
109	355186.374	1180929.530
110	355187.951	1180928.410
111	355210.390	1180961.300
112	355211.370	1180969.740
113	355216.089	1180969.189
114	355250.493	1181018.927
115	355249.660	1181019.890
116	355221.998	1181085.822
117	355162.438	1180996.561
118	355164.640	1180992.290
119	355122.522	1180938.891
120	355105.467	1180943.916
121	355082.503	1180936.665
122	355094.998	1180896.543
123	355062.052	1180845.851
124	355056.506	1180844.810
125	355051.325	1180838.625
126	355039.780	1180813.530
127	355001.060	1180836.970
128	354871.940	1180478.542

Договор № 8/571 от 18.05.2021г.

Проект внесения изменений в документацию по планировке территории «Проект планировки территории с проектом межевания в его составе, предусматривающий размещение линейного объекта регионального значения «3 очередь строительства Кольцевого маршрута в районе Приморской рекреационной зоны - «От транспортной развязки в районе пос.А.Космодемьянского до подъезда к г. Светлому»

ИЗМ.	КОЛ.УЧ.	ЛИСТ	№ ДОК.	ПОДПИСЬ	ДАТА

Проект планировки	Стадия	Лист	Листов
	ППТ-1.1	8	7

Директор	Прилепин
Нач.отд	Поздоровкина
Разраб.	Кострюкова

Чертёж красных линий
М 1:2000

ООО
"ГЕОЗЕМСТРОЙ"
г.Воронеж

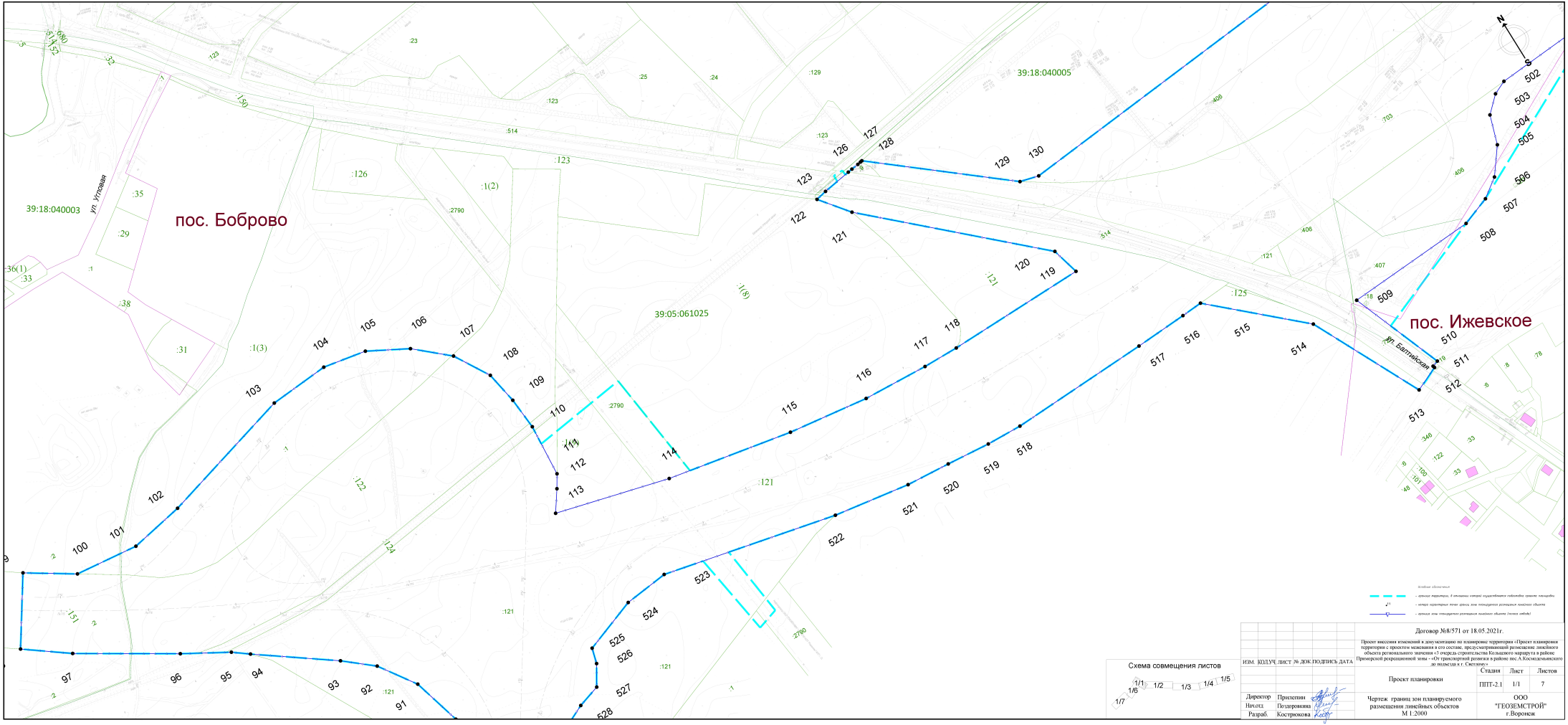
пос. Боброво
пос. Ижевское
39:18:040003
39:18:040005
39:05:061025
ул. Угловая
ул. Балтийская
N
S
Схема совмещения листов
1/1
1/2
1/3
1/4
1/5
1/6
1/7
Договор №8/571 от 18.05.2021г.
Проект внесения изменений в документацию по планировке территории «Проект планировки территории с проектом межевания в его составе, предусматривающий размещение линейного объекта регионального значения «3 очередь строительства Кольцевого маршрута в районе Приморской рекреационной зоны – «От транспортной развязки в районе пос.А.Космодемьянского до экодесанта в г. Светлом»»
ИЗМ. КОЛ.УЧ. ЛИСТ № ДОК. ПОДПИСЬ ДАТА
Проект планировки
Стадия: ППТ-2.1
Лист: 1/1
Листов: 7
Директор: Прилепин
Нач.отд: Пездровкина
Разраб.: Кострюкова
Чертеж границ зон планируемого размещения линейных объектов
М 1:2000
ООО "ГЕОЗЕМСТРОЙ" г.Воронеж

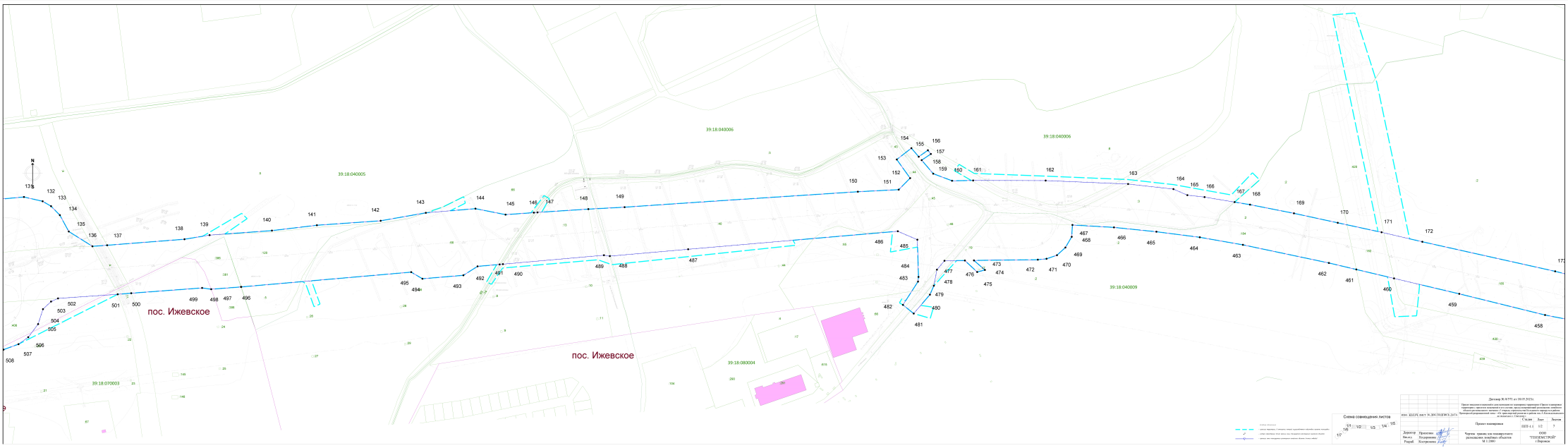

Договор № 0-571 от 18.05.2023г.

Проект высотного планового и картографического планирования территории г.Орска в границах населенных и сельских пунктов, предусматривающий размещение линейных объектов: «Строительство автомобильной дороги «Подъезд к с. Ижевское» Оренбургской области» - «Строительство участка дороги в районе пос. Ижевское» до населенных пунктов г. Светлый

Изм.	Кол.уч.	Лист	№ док.	Подп.	Дата

Проект планировки

Чертеж границ зон планируемого размещения линейных объектов
М 1:2000

Стадия	Лист	Листов
ППТ-1.1	1/2	7

ООО "ГЕОИНСТИТУТ"
г.Оренбург

Схема совмещения листов

1/1	1/2	1/3	1/4
1/5			
1/6			
1/7			

Директор	Прилепин	
Нач.отд.	Богданников	
Гип	Костромина	

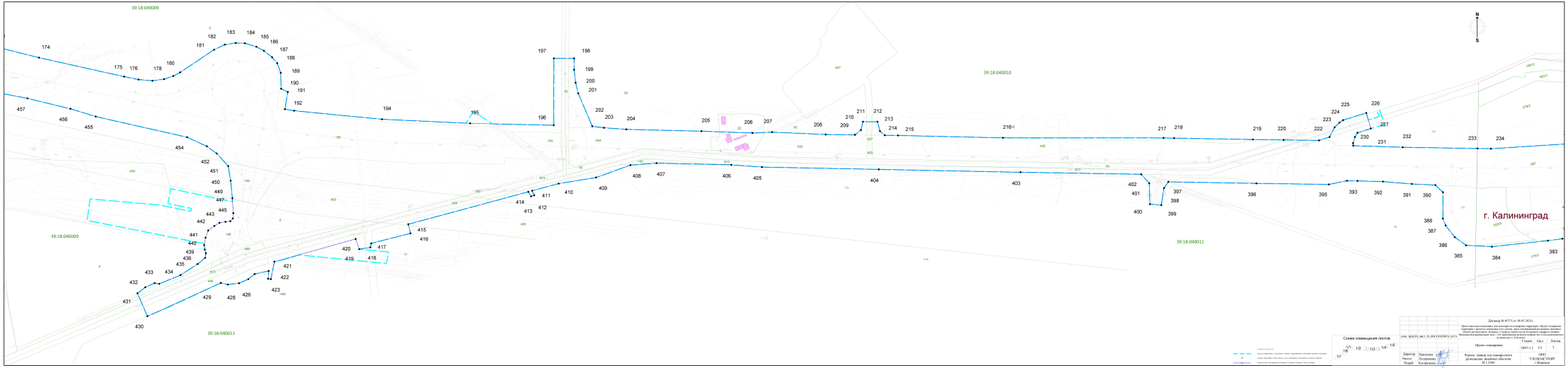
39:18:040009
39:18:040010
39:18:040011
39:18:040009
39:18:040011
г. Калининград
N
S
Схема совмещения листов
Договор № 8/571 от 10.05.2021г.
Проект внесения изменений в ген. планы поселения и городских округов, Проект планировки территории, ограниченной ул. Аллея Смелых, ул. Аллея Флотоводцев, ул. Аллея Героев, объект регионального значения «Скоростной участок Большого кольца» и улицей Транспортной, Проект межевания территории зона «Северная промышленная» зона «Северная промышленная» зона «Северная промышленная» в Калининградском муниципальном округе Калининградской области
Стадия
Лист
Листов
ППТ
1.1
1
1
Проект планировки
Чертеж границ зон планируемого размещения объектов
М 1:2000
ООО "ГЕОПРОЕКТОР г.Калининград"
Директор
Главный
Разраб.
Проверил
Согласовал

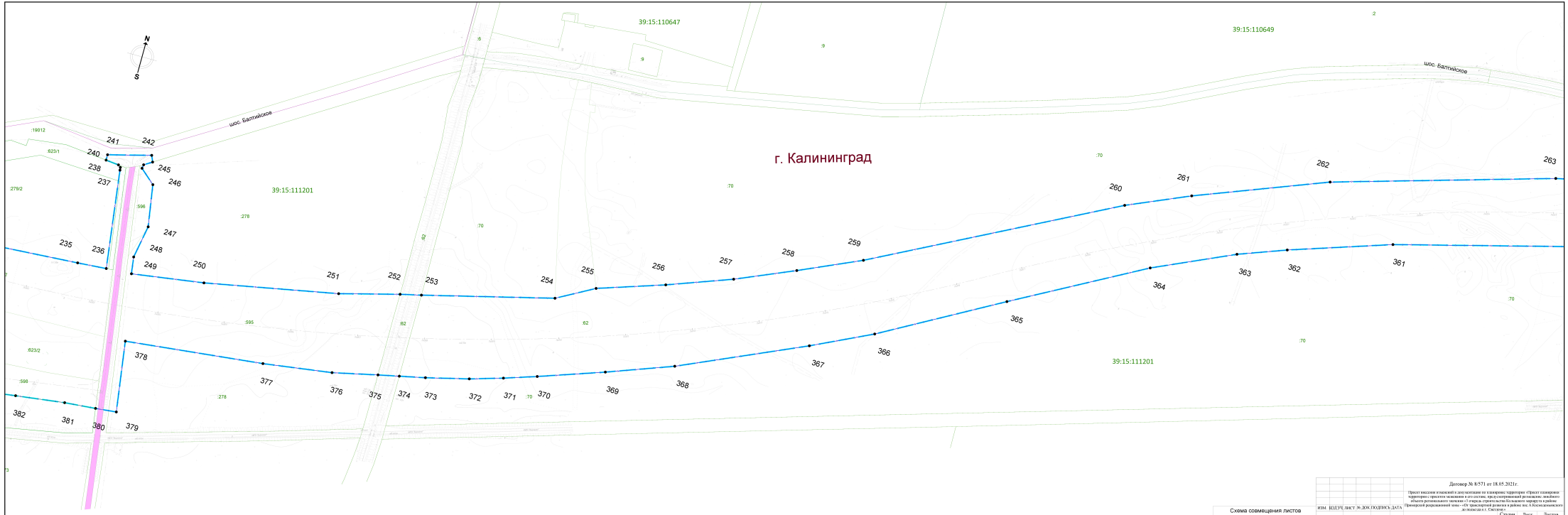

Схема совмещения листов

1/1 1/2 1/3 1/4 1/5 1/6 1/7

Договор № 8/571 от 18.05.2021г.

Проект внесения изменений в документацию по планировке территории «Проект планировки территории с проектом межевания в его составе, предусматривающий размещение линейного объекта регионального значения «Улучшение существующего участка автомобильной дороги общего пользования регионального значения «Подъезд к г. Светлогорск» Приморской рекреационной зоны» «От транспортной развязки в районе пос. А.Космодемьянского до поворота к г. Светлогорск»

ИЗМ.	КОЛ.УЧ.	ЛИСТ	№ ДОК.	ПОДПИСЬ	ДАТА

Проект планировки

Стадия	Лист	Листов
ППТ-2.1	1/4	7

Директор	Приемин	
Начальник	Позднякова	
Разраб.	Кострюкова	

Чертеж границ зон планируемого размещения линейных объектов М 1:2000

ООО "ГЕОЗЕМСТРОЙ" г.Воронеж

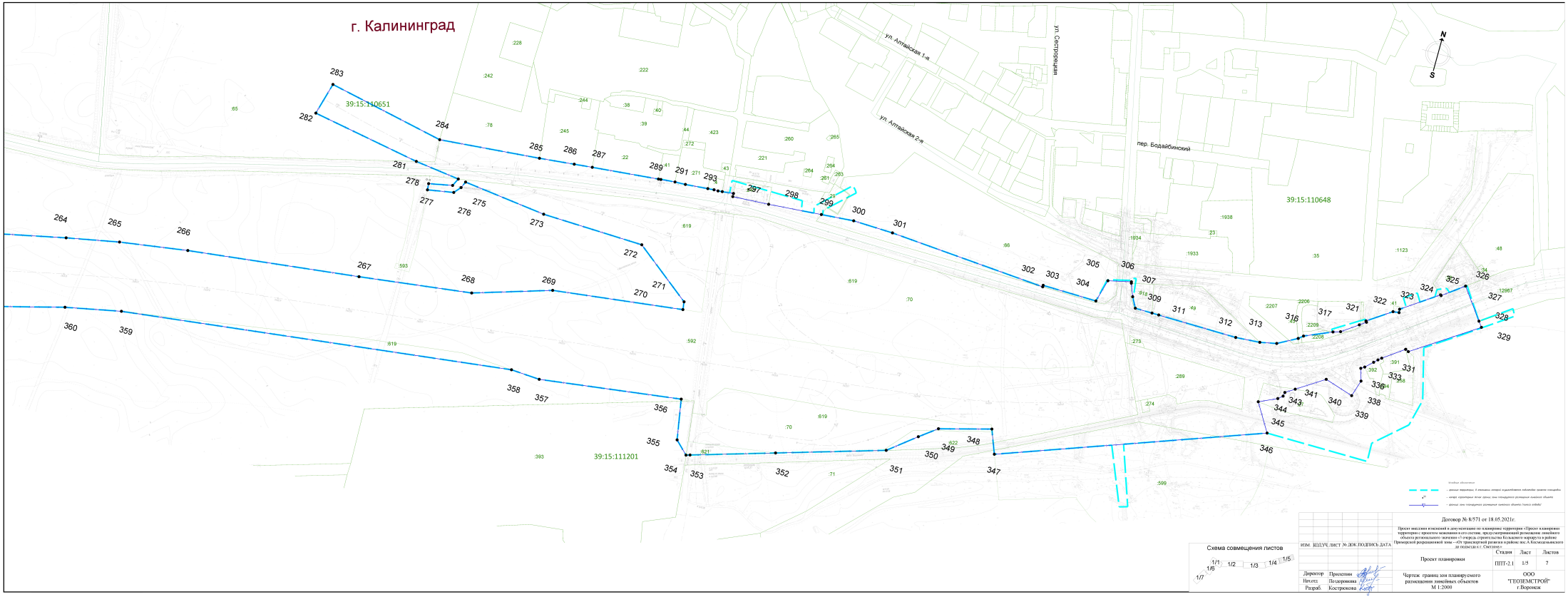
г. Калининград
39:15:110651
39:15:110648
39:15:111201
ул. Алтайская 1-я
ул. Алтайская 2-я
ул. Сестрорецкая
пер. Бодайбинский
N
S
283
282
284
285
286
287
289
291
293
297
298
299
300
301
281
278
277
276
275
273
272
271
270
269
268
267
266
265
264
302
303
304
305
306
307
309
311
312
313
316
317
321
322
323
324
325
326
327
328
329
331
333
336
338
339
340
341
343
344
345
346
347
348
349
350
351
352
353
354
355
356
357
358
359
360
Схема совмещения листов
1/1
1/2
1/3
1/4
1/5
1/6
1/7
Договор № К/571 от 18.05.2021г.
Проект внесения изменений в документацию по планировке территории «Проект планировки территории с проектом межевания в его составе, предусматривающий размещение линейного объекта регионального значения «Строительство Кольцевого маршрута в районе Приморской рекреационной зоны – «От транспортной развязки в районе пос.А.Космодемьянского до подъезда к г. Светлому»"
Изм. Кол.уч. Лист № док. Подпись Дата
Проект планировки
Стадия Лист Листов
ППТ-2.1 1/5 7
Директор Пропетенко
Нач.отд. Позаровкина
Разраб. Кострюкова
Чертеж границ зон планируемого размещения линейных объектов М 1:2000
ООО "ГЕОЗЕМСТРОЙ" г.Воронеж

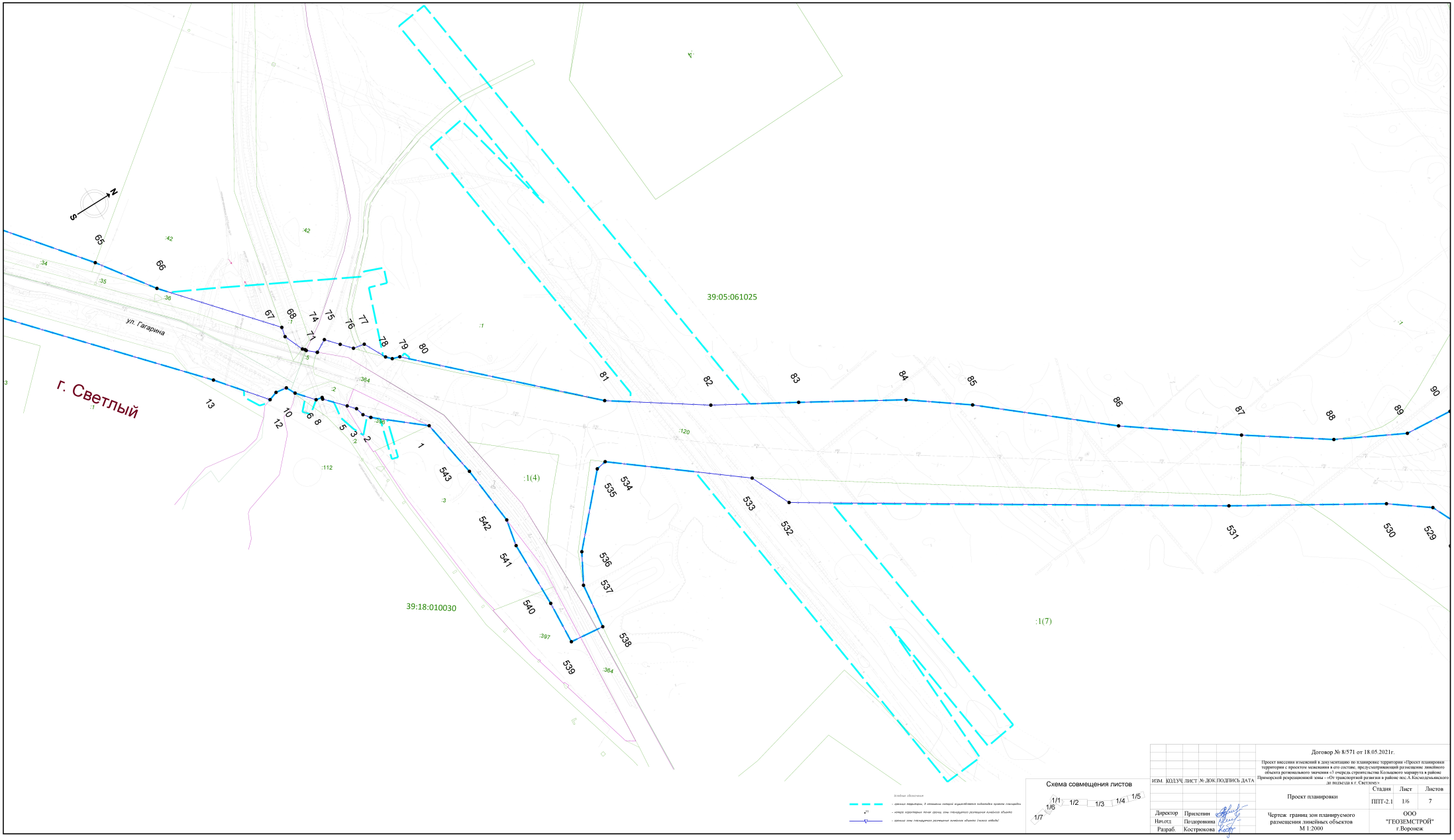

Условные обозначения

- граница территории, в отношении которой осуществляется подготовка проекта планировки
- номера характерных точек границ зоны планируемого размещения линейного объекта
- граница зоны планируемого размещения линейных объектов (линии отводы)

Схема совмещения листов

1/1 1/2 1/3 1/4 1/5 1/6 1/7

ИЗМ.	КОЛ.УЧ.	ЛИСТ	№ ДОК.	ПОДПИСЬ	ДАТА
Директор		Приселкин			
Нач.отд.		Поздоровкина			
Разраб.		Кострюкова			

Договор № 8/571 от 18.05.2021г.

Проект внесения изменений в документацию по планировке территории «Проект планировки территории с проектом межевания в его составе, предусматривающий размещение линейного объекта регионального значения «Этап очередь строительства Кольцевого маршрута в районе Приморской рекреационной зоны – «От транспортной развязки в районе пос.А.Космодемьянского до подъезда к г. Светлому»

Проект планировки	Стадия	Лист	Листов
	ППТ-2.1	1/6	7

Чертеж границ зон планируемого размещения линейных объектов
М 1:2000

ООО "ГЕОЗЕМСТРОЙ" г.Воронеж

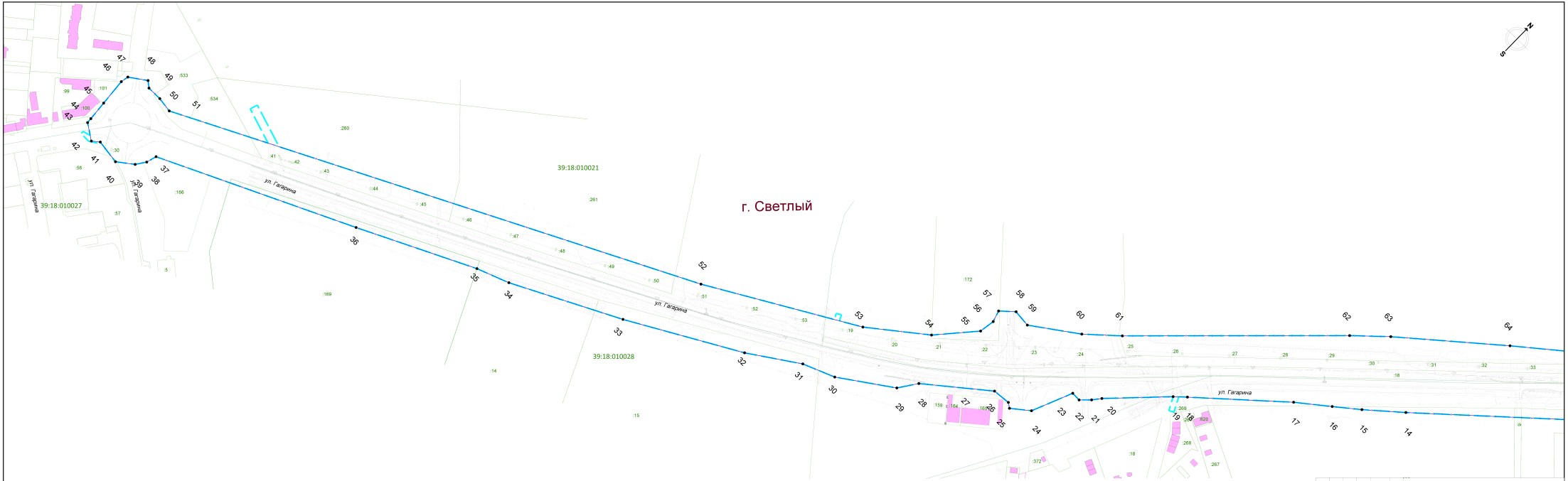

Договор № 8/571 от 18.05.2021г.

Проект внесения изменений в документацию по планировке территории «Проект планировки территории с проектом межевания в его составе, предусматривающий размещение линейного объекта регионального значения «1-й участок строительства Кольцевого маршрута в районе Ленинградской агломерации» шоссе «От транзитной развязки в районе пос.Б.Колпанского до подъезда к г. Светлому»»

ИЗМ.	КОЛ.УЧ.	ЛИСТ	№ ДОК.	ПОДПИСЬ	ДАТА
Директор		Прилепин			
Начало		Позднякова			
Разраб.		Кострюкова			

Проект планировки

Стадия	Лист	Листов
ППТ-2.1	1/7	7

Чертеж границ зон планируемого размещения линейных объектов
М 1:2000

ООО "ГЕОЗЕМСТРОЙ"
г.Воронеж

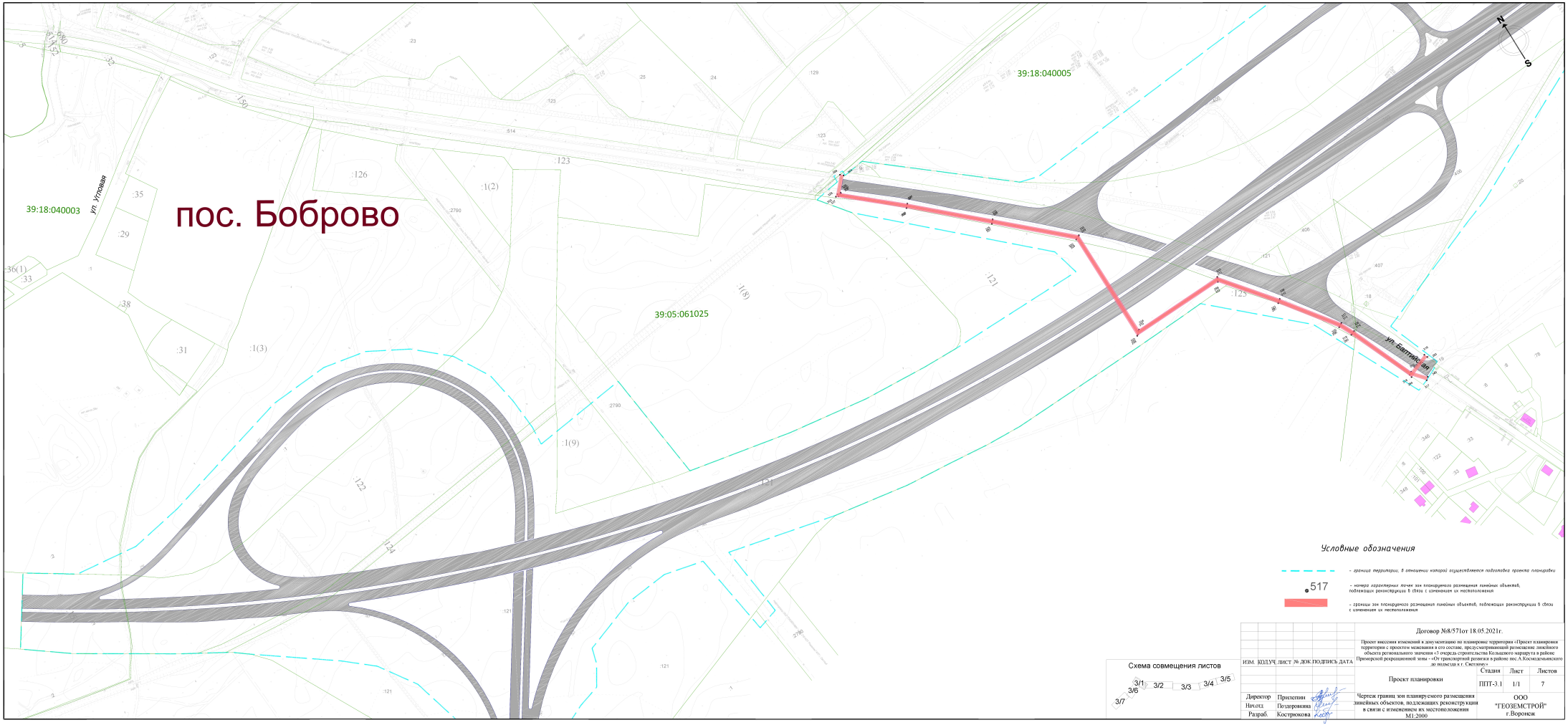

Условные обозначения

- граница территории, в отношении которой осуществляется подготовка проекта планировки
- 517 — номера характерных точек зон планируемого размещения линейных объектов, подлежащих реконструкции в связи с изменением их местоположения
- границы зон планируемого размещения линейных объектов, подлежащих реконструкции в связи с изменением их местоположения

Схема совмещения листов

3/7 3/6 3/1 3/2 3/3 3/4 3/5

Договор №8/571от 18.05.2021г.

Проект внесения изменений в документацию по планировке территории «Проект планировки территории с проектом межевания в его составе, предусматривающий размещение линейного объекта регионального значения «3 очередь строительства Кольцевого маршрута в районе Приморской рекреационной зоны - «От транспортной развязки в районе пос.А.Косиедемьянского до поворота в г. Светлом»

ИЗМ.	КОЛ.УЧ.	ЛИСТ	№ ДОК.	ПОДПИСЬ	ДАТА

Проект планировки	Стадия	Лист	Листов
	ППТ-3.1	1/1	7

Директор	Прилепин	
Нач.отд	Пездровкина	
Разраб.	Кострюкова	

Чертеж границ зон планируемого размещения линейных объектов, подлежащих реконструкции в связи с изменением их местоположения
М1:2000

ООО "ГЕОЗЕМСТРОЙ" г.Воронеж

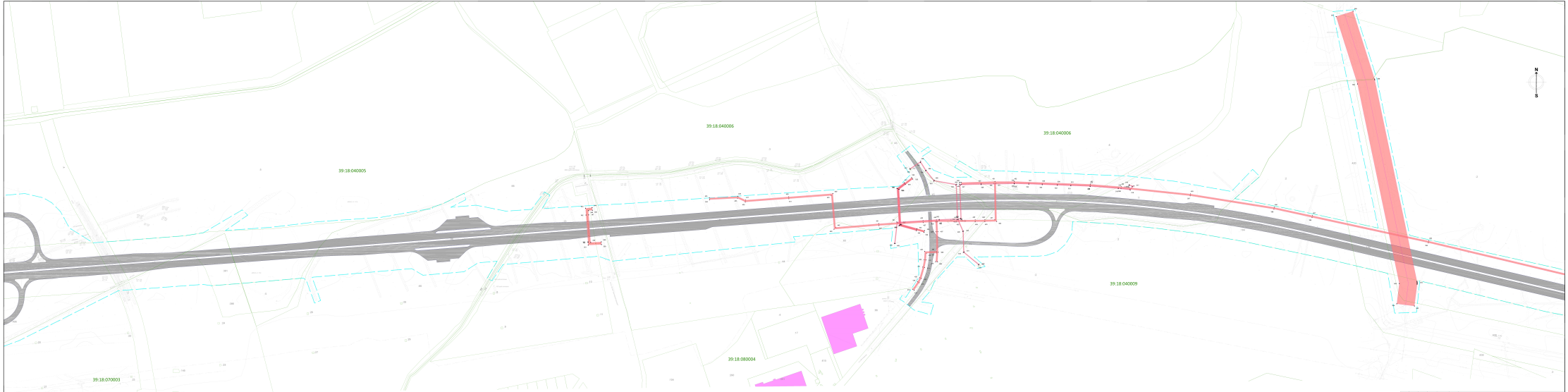

Условные обозначения

– граница территории, на которую распространяется действие правил землепользования и застройки

– граница земельного участка, поставленного на государственный кадастровый учет

517 – номера кварталов, поставленных на государственный кадастровый учет

– граница зон с особыми условиями использования территории

Схема совмещения листов

3/1	3/2	3/3	3/4
3/5			
3/7			

Договор № 6-571 от 18.05.2021г.

Проект внесения изменений в два генеральных планов городских поселений Светлогорск и Приморье городского округа Светлогорск в отношении предусматривающий размещение линейных объектов, подлежащих реконструкции в связи с изменением их местоположения: «Реконструкция автомобильной дороги регионального значения «Обход г. Светлогорска» на участке км 0 - км 6+000 (в пределах городского округа Светлогорск)»

ИЗН. КОЛ.УЧ. ЛИСТ № ДОК. ПОДП. ДАТА			
		Стадия	Лист	Листов
		ППТ-1.1	1/2	7
Директор	Прилепин		
Нач.отд.	Богданенко		
Гип.ОП	Кострюкова		

Проект планировки

Чертеж границ зон планируемого размещения линейных объектов, подлежащих реконструкции в связи с изменением их местоположения. М1:2000

ООО "ГЕОЦЕНТРПРОЕКТ" г.Пермь

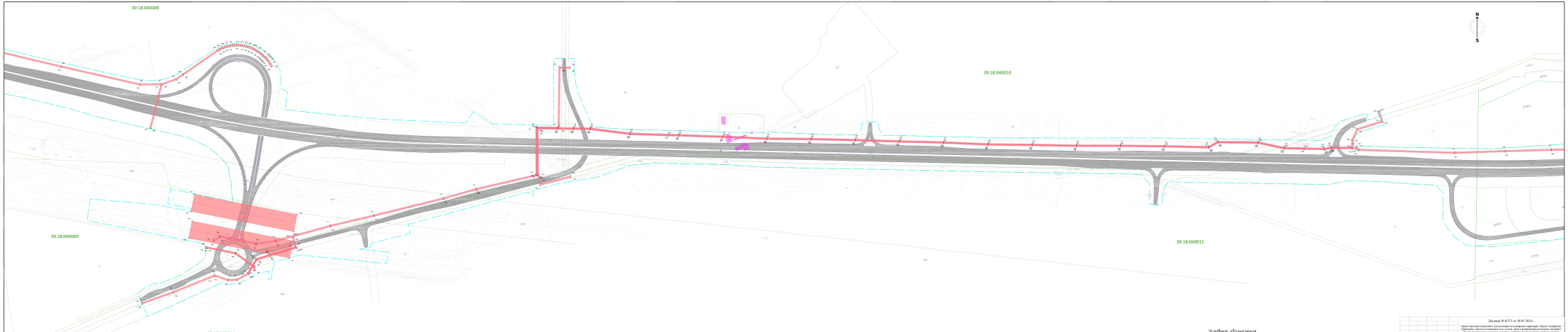

Условные обозначения

- линии отступов, в пешеходе которых осуществляется забивка крепи ограждения
- номер, отличные точки на ограждении, имеющей линию обделей, табличных реперов (пункт 5.1.6(а) с. изменение и. исключением)
- линии на ограждении, имеющей линию обделей, табличных реперов пункт 5.1.6(а) с. изменение и. исключением

Схема совмещения листов

3/1	3/2	3/3	3/4	3/5
3/6				
3/7				

Договор № 8/571 от 10.05.2021г.

Проект высотных отметок с указанием пересекаемых существующих сооружений, инженерных коммуникаций, зданий, строений, сооружений, расположенных в границах объекта регионального значения «Создание скоростного трамвайного хода от ул. Транспортной до жилого района пос. Клязьминского» (Клязьминский участок 1 этап)

Стадия	Лист	Листов
ППТ-3.1	1.3	7

Проект планировки

Чертеж границ зон планируемого расположения линейных объектов, подлежащих реконструкции в связи с созданием их местоположения М1:2000

ООО "ТРАНСПРОЕКТ"
г. Дедовск

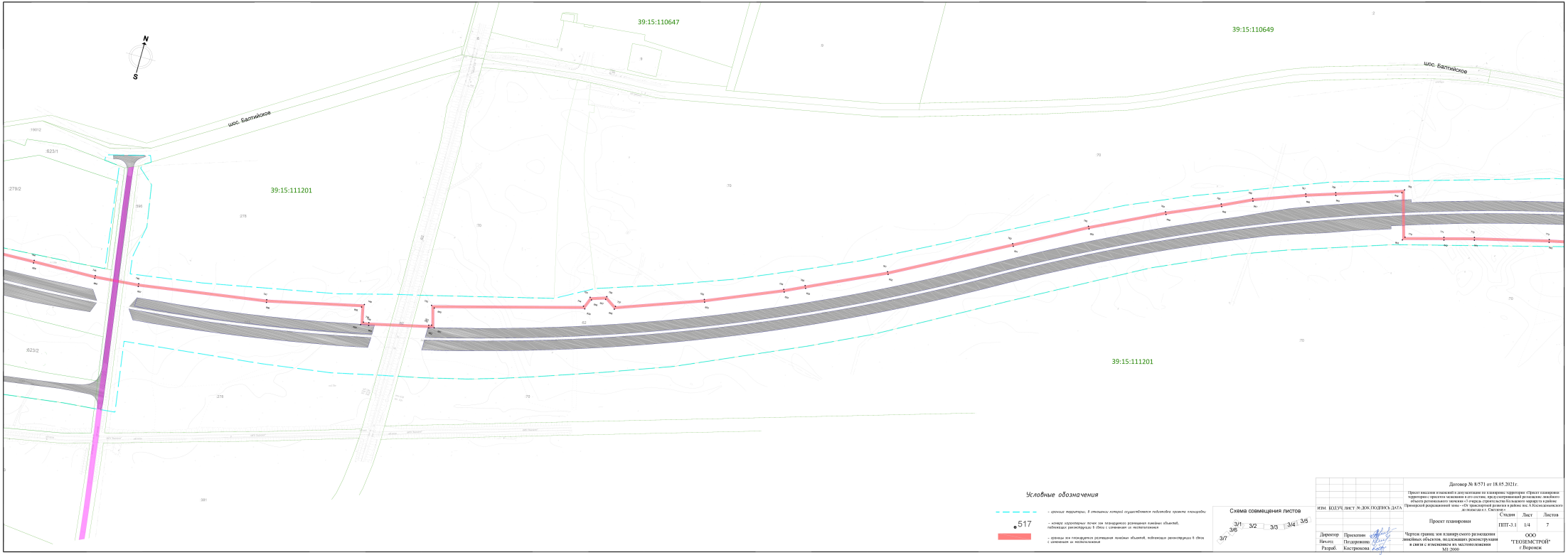

Условные обозначения

- *граница территории, в отношении которой осуществляется подготовка проекта планировки*
- *красные координаты точек как планируемого размещения линейных объектов, подлежащих реконструкции в связи с изменением их местоположения*
- *границы зон планируемого размещения линейных объектов, подлежащих реконструкции в связи с изменением их местоположения*
- 517

Схема совмещения листов

3/1 3/2 3/3 3/4 3/5 3/6 3/7

Договор № 8/571 от 18.05.2021г.

Проект внесения изменений в документацию по планировке территории «Проект планировки территории с проектом межевания в его составе, предусматривающий размещение линейного объекта регионального значения «Участок строительства Большого кардиода в районе Прикладной распределительной зоны» «От транспортной развязки в районе пос.А.Краснодарского до поворота в г. Сысерть»

ИЗМ.	КОЛ.УЧ.	ЛИСТ	№ ДОК.	ПОДПИСЬ	ДАТА

Проект планировки

Стадия	Лист	Листов
ППТ-3.1	1/4	7

Директор	Прилепин	
Начальник	Позднякова	
Разраб.	Кострюкова	

Чертеж границ зон планируемого размещения линейных объектов, подлежащих реконструкции в связи с изменением их местоположения
М1:2000

ООО "ГЕОЗЕМСТРОЙ" г.Воронеж

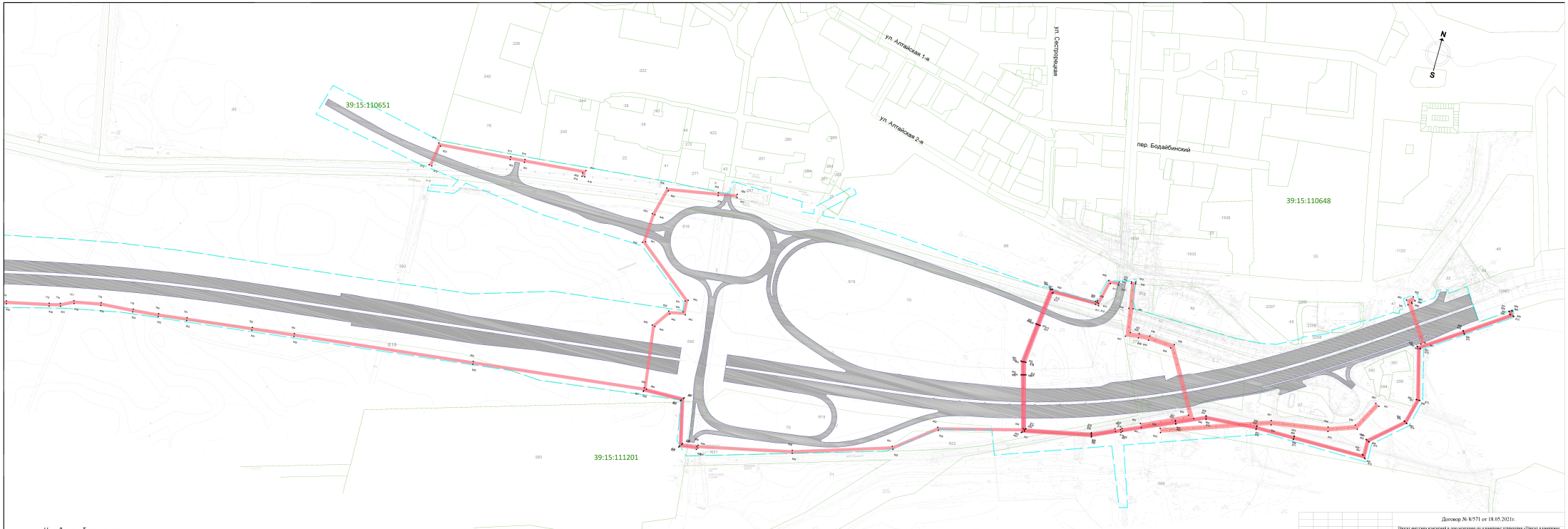

Условные обозначения

- граница территории, в отношении которой осуществляется подготовка проекта планировки
- 517 – номера характерных точек зон планируемого размещения линейных объектов, подлежащих реконструкции в связи с изменением их местоположения
- граница зон планируемого размещения линейных объектов, подлежащих реконструкции в связи с изменением их местоположения

Схема совмещения листов

3/1 3/2 3/3 3/4 3/5 3/6 3/7

Договор № 8/571 от 18.05.2021г.

Проект внесения изменений в документацию по планировке территории «Проект планировки территории с проектом межевания в его составе, предусматривающий размещение линейного объекта регионального значения «3 очередь строительства Кольцевого маршрута в районе Прикурской рекреационной зоне – от транспортной развязки в районе жел.д. Краснодар-Адлер до подъезда к г. Светлому»

изм.	кол.уч.	лист	№ док.	подпись	дата

	Стадия	Лист	Листов
Проект планировки	ППТ-3.1	1/5	7

Директор	Пролетин	
Нач.отд.	Полуэктова	
Разраб.	Кострюкова	

Чертеж границ зон планируемого размещения линейных объектов, подлежащих реконструкции в связи с изменением их местоположения
М1:2000

ООО "ГЕОЗЕМСТРОЙ" г.Воронеж

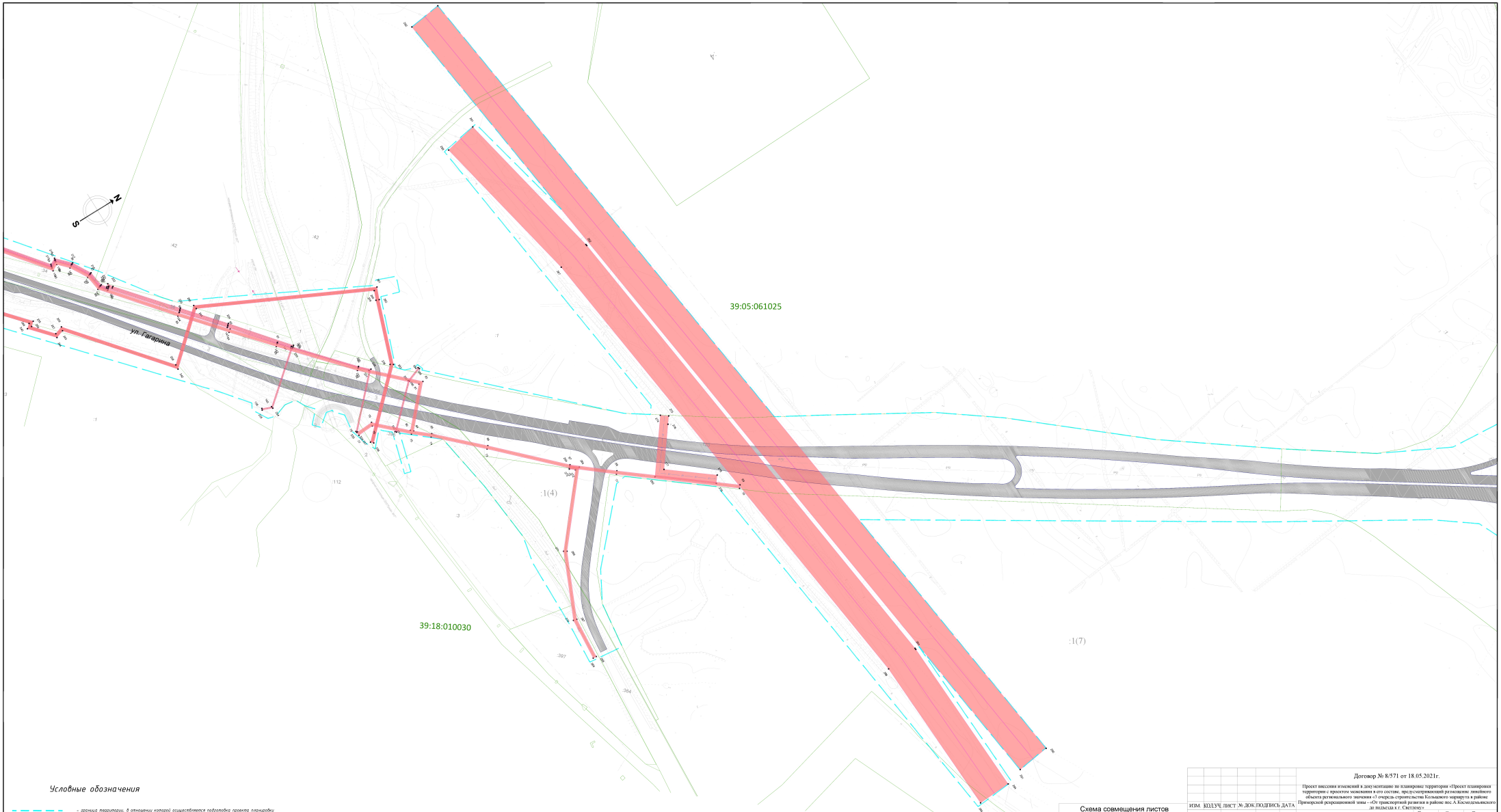

Условные обозначения

- граница территории, в отношении которой осуществляется подготовка проекта планировки
- 517 — номера характерных точек зон планируемого размещения линейных объектов, подлежащих реконструкции в связи с изменением их местоположения
- границы зон планируемого размещения линейных объектов, подлежащих реконструкции в связи с изменением их местоположения

Схема совмещения листов



Договор № 8/571 от 18.05.2021г.

Проект внесения изменений в документацию по планировке территории «Проект планировки территории с проектом межевания в его составе, предусматривающий размещение линейного объекта регионального значения «Этап очередь строительства Кольцевого маршрута в районе Приморской рекреационной зоны – «От транспортной развязки в районе пос.А.Космодемьянского до подъезда к г. Светлому»

Изм.	Кол.уч.	Лист	№ док.	Подпись	Дата
Директор		Прилепин			
Нач.отд		Поздоровкина			
Разраб.		Кострюкова			

Проект планировки

Стадия	Лист	Листов
ППТ-3.1	1/6	7

Чертеж границ зон планируемого размещения линейных объектов, подлежащих реконструкции в связи с изменением их местоположения

М1:2000

ООО "ГЕОЗЕМСТРОЙ" г.Воронеж

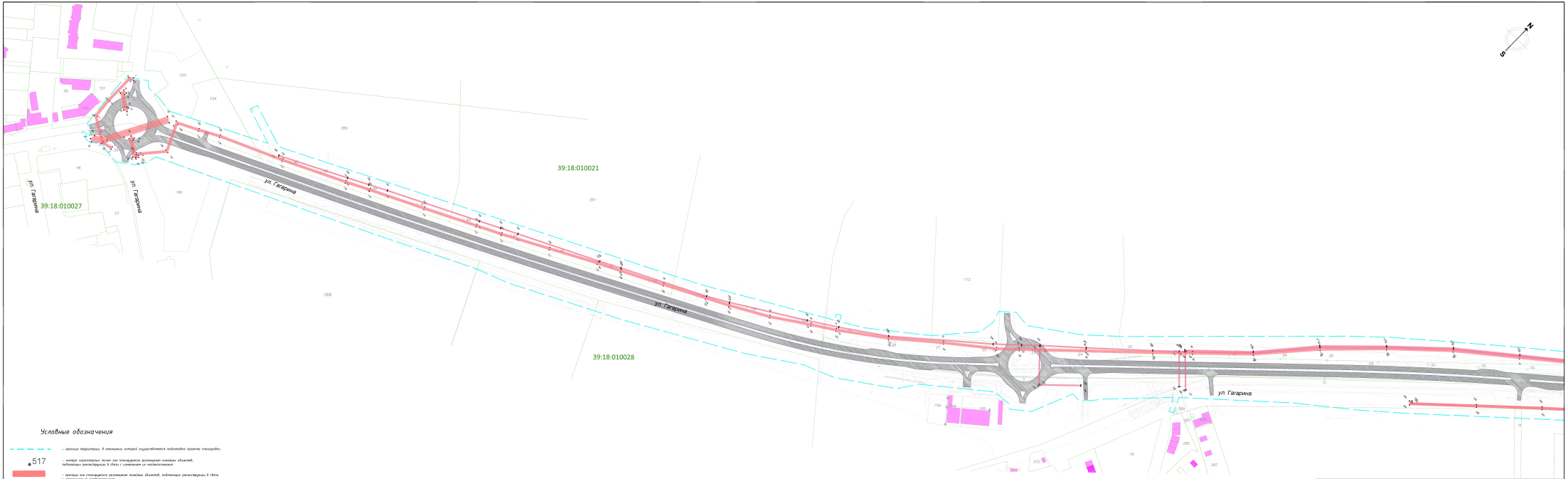

Схема совмещения листов

3/1 3/2 3/3 3/4 3/5 3/6 3/7

Договор № 8/571 от 18.05.2021г.

Проект внесения изменений в документацию по планировке территории «Проект планировки территории с проектом межевания в его составе, предусматривающий размещение линейного объекта регионального значения «7 очередь строительства Кольцевого маршрута в районе Ленинградской кольцевой зоны» «От транзитной развязки в районе пос.А.Космодемьянского до поселков г. Смоленск»

ИЗМ.	КОЛ.УЧ.	ЛИСТ	№ ДОК.	ПОДПИСЬ	ДАТА

Проект планировки

Стадия	Лист	Листов
ППТ-3.1	1/7	7

Директор	Приказчик	
Начальник	Погодникова	
Разраб.	Кострюкова	

Чертеж границ зон планируемого размещения линейных объектов, подлежащих реконструкции в связи с изменением их местоположения М1:2000

ООО "ГЕОЭМСТРОЙ" г.Воронеж

ПРОЕКТ ВНЕСЕНИЯ ИЗМЕНЕНИЙ В ДОКУМЕНТАЦИЮ ПО ПЛАНИРОВКЕ ТЕРРИТОРИИ

«ПРОЕКТ ПЛАНИРОВКИ ТЕРРИТОРИИ С ПРОЕКТОМ МЕЖЕВАНИЯ В ЕГО СОСТАВЕ, ПРЕДУСМАТРИВАЮЩИЙ РАЗМЕЩЕНИЕ ЛИНЕЙНОГО ОБЪЕКТА РЕГИОНАЛЬНОГО ЗНАЧЕНИЯ «3 ОЧЕРЕДЬ СТРОИТЕЛЬСТВА КОЛЬЦЕВОГО МАРШРУТА В РАЙОНЕ ПРИМОРСКОЙ РЕКРЕАЦИОННОЙ ЗОНЫ – «ОТ ТРАНСПОРТНОЙ РАЗВЯЗКИ В РАЙОНЕ ПОС. А. КОСМОДЕМЬЯНСКОГО ДО ПОДЪЕЗДА К Г. СВЕТЛОМУ» В ГРАНИЦАХ МУНИЦИПАЛЬНЫХ ОБРАЗОВАНИЙ «ГОРОДСКОЙ ОКРУГ «ГОРОД КАЛИНИНГРАД», «СВЕТЛОВСКИЙ ГОРОДСКОЙ ОКРУГ», «ЗЕЛЕНОГРАДСКИЙ МУНИЦИПАЛЬНЫЙ ОКРУГ» КАЛИНИНГРАДСКОЙ ОБЛАСТИ», УТВЕРЖДЕННУЮ ПОСТАНОВЛЕНИЕМ ПРАВИТЕЛЬСТВА КАЛИНИНГРАДСКОЙ ОБЛАСТИ ОТ 02 АПРЕЛЯ 2018 ГОДА № 158

ОСНОВНАЯ ЧАСТЬ ПРОЕКТА ПЛАНИРОВКИ ТЕРРИТОРИИ

РАЗДЕЛ 2. «ПОЛОЖЕНИЕ О РАЗМЕЩЕНИИ ЛИНЕЙНЫХ ОБЪЕКТОВ»

1. НАИМЕНОВАНИЕ, ОСНОВНЫЕ ХАРАКТЕРИСТИКИ (КАТЕГОРИЯ, ПРОТЯЖЕННОСТЬ, ПРОЕКТНАЯ МОЩНОСТЬ, ПРОПУСКНАЯ СПОСОБНОСТЬ, ГРУЗОНАПРЯЖЕННОСТЬ, ИНТЕНСИВНОСТЬ ДВИЖЕНИЯ) И НАЗНАЧЕНИЕ ПЛАНИРУЕМЫХ ДЛЯ РАЗМЕЩЕНИЯ ЛИНЕЙНЫХ ОБЪЕКТОВ

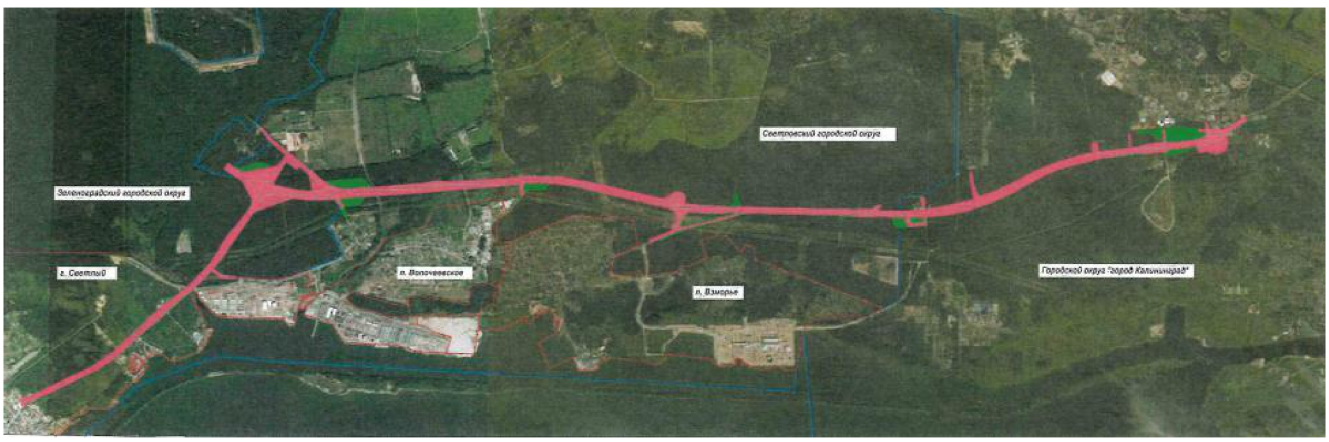

Рис. 1. Обзорная карта расположения проектируемого линейного объекта

Наименование объекта: 3 очередь строительства кольцевого маршрута в районе приморской рекреационной зоны – "от транспортной развязки в районе пос. Александра Космодемьянского до подъезда к г. Светлому

Категория автомобильной дороги проектируемого основного хода – IБ категория;

Категория проектируемой автомобильной дороги «Подъезд к г. Светлому» – I-В категория; магистральная улица общегородского значения 2-го класса - регулируемого движения;

Протяженность трассы 3 очереди строительства кольцевого маршрута: основной ход – 13140 м, подъезд к г. Светлому: I-В категория – 1300 м, магистральная улица общегородского значения 2-го класса- регулируемого движения – 2827 м.;

Расчётная интенсивность движения на 2025 год составляет от 16810 авт./сут до 25370 авт./сут, а к 2045 году достигнет от 23490 авт./сут. до 37670 авт./сут.

Технические показатели участка линейного объекта

Показатели	1 этап строительства Основной ход: ПК ПК798+80.00 - ПК845+94.00	2 этап строительства Основной ход Основной ход: ПК727+00.00-ПК790+80.00	3 этап строительства Основной ход: ПК714+54.00-ПК727+00.00; Подъезд к г. Светлый: ПК0+00.00 – ПК13+00.00	4 этап строительства Подъезд к г. Светлый: ПК 13+00.00 – ПК41+27.00
Категория автомобильной дороги и улиц	I-Б	I-Б	I-Б, I -В	Магистральная улица общегородского значения 2-го класса-регулируемого движения
Строительная длина, км:	5.51	6.38	1.25/1.30	2.83
Расчетная скорость, км/ч.	120	120	120/100	80
Число полос движения	6	6	4-6/ 4	4
Ширина полосы движения, м	3.75	3.75	3.75/3.75	3.75
Ширина велосипедной дорожки	-	-	-	2.00
Ширина тротуара	-	-	-	3.00
Ширина центральной разделительной полосы, м	6.00	6.00	6.00/.5.00	3.50
Ширина боковой разделительной полосы, м	-	-	-	3.00
Ширина земляного полотна	36	36	36/27,5	27,5-34,0
Ширина обочин, м	3.75	3.75	3.75/3.75	0.5-3.00

Показатели	1 этап строительства Основной ход: ПК ПК798+80.00 - ПК845+94.00	2 этап строительства Основной ход Основной ход: ПК727+00.00-ПК790+80.00	3 этап строительства Основной ход: ПК714+54.00-ПК727+00.00; Подъезд к г. Светлый: ПК0+00.00 – ПК13+00.00	4 этап строительства Подъезд к г. Светлый: ПК 13+00.00 – ПК41+27.00
Ширина остановочной полосы, м	2.50	2.50	2.50	-
Тип дорожной одежды	капитальный	капитальный	капитальный	капитальный
Вид покрытия	асфальтобетон	асфальтобетон	асфальтобетон	асфальтобетон
Транспортные развязки в разных уровнях, шт.	1	1	1/-	-
Количество мостов путепроводов (пешеходных/скотопрогонов), шт	6 (в т.ч. 1 скотопрогон и 2 надземных пешеходных переходов)	7 (в т.ч. 2 скотопрогона)	1/-	2

2. ПЕРЕЧЕНЬ СУБЪЕКТОВ РОССИЙСКОЙ ФЕДЕРАЦИИ, ПЕРЕЧЕНЬ МУНИЦИПАЛЬНЫХ РАЙОНОВ, ГОРОДСКИХ ОКРУГОВ В СОСТАВЕ СУБЪЕКТОВ РОССИЙСКОЙ ФЕДЕРАЦИИ, ПЕРЕЧЕНЬ ПОСЕЛЕНИЙ, НАСЕЛЕННЫХ ПУНКТОВ, ВНУТРИГОРОДСКИХ ТЕРРИТОРИЙ ГОРОДОВ ФЕДЕРАЛЬНОГО ЗНАЧЕНИЯ, НА ТЕРРИТОРИЯХ КОТОРЫХ УСТАНАВЛИВАЮТСЯ ЗОНЫ ПЛАНИРУЕМОГО РАЗМЕЩЕНИЯ ЛИНЕЙНЫХ ОБЪЕКТОВ

Субъект Российской Федерации - Калининградская область;

Муниципальные образования – муниципальное образование «Зеленоградский муниципальный округ», городской округ «Город Калининград», муниципальное образование «Светловский городской округ»;

Населенные пункты:

г. Светлый, пос. Ижевское (Светловский городской округ)

г. Калининград (городской округ г. Калининград).

3. ПЕРЕЧЕНЬ КООРДИНАТ ХАРАКТЕРНЫХ ТОЧЕК ГРАНИЦ ЗОН ПЛАНИРУЕМОГО РАЗМЕЩЕНИЯ ЛИНЕЙНОГО ОБЪЕКТА

№ п/п	X	Y
1	351633.300	1165811.690
2	351617.885	1165807.335
3	351603.368	1165797.403
4	351585.726	1165773.570
5	351590.981	1165736.894
6	351582.747	1165726.333
7	351598.590	1165703.120
8	351606.200	1165702.480
9	351636.100	1165699.980
10	351677.360	1165696.530
11	351689.076	1165698.726
12	351706.361	1165723.928
13	351699.224	1165732.758
14	351699.247	1165755.112
15	351695.922	1165778.207
16	351764.227	1165917.302
17	351782.235	1165862.478
18	351793.636	1165866.222
19	351771.796	1165932.714
20	352063.225	1166526.170
21	352185.578	1166743.797
22	352248.417	1166825.414
23	352303.669	1166873.686
24	352326.859	1166877.271
25	352343.822	1166872.027
26	352361.199	1166891.484
27	352358.597	1166917.372
28	352405.518	1166984.892
29	352445.734	1167030.050
30	352488.541	1167090.103
31	352682.232	1167272.436
32	352723.934	1167317.599
33	352838.027	1167454.391
34	352942.997	1167585.163
35	352990.780	1167652.270
36	353001.372	1167664.558
37	353046.379	1167686.935
39	353039.092	1167702.056
40	353029.662	1167697.375
41	353096.112	1167774.463
42	353093.460	1167786.315
43	353103.524	1167810.534
44	353105.940	1167812.910
45	353106.640	1167814.640
46	353117.020	1167823.820
47	353117.210	1167823.690
48	353132.618	1167815.067
49	353146.150	1167830.300
50	353157.483	1167843.069
51	353171.463	1167845.845
52	353176.319	1167855.298
53	353205.078	1167776.320
54	353218.580	1167769.514
55	353241.767	1167778.436
56	353235.221	1167796.541
57	353213.206	1167789.489
58	353184.517	1167867.856
59	353183.331	1167868.946
60	353185.442	1167873.055
61	353191.372	1167879.197
62	353200.495	1167882.163
63	353201.877	1167883.498
64	353207.508	1167881.448
65	353210.244	1167888.966
66	353208.398	1167889.791
67	353386.360	1168061.560
68	353412.230	1168079.234
69	353418.692	1168070.286
70	353369.334	1167682.504
71	353418.616	1167674.201
72	353459.238	1167865.973
73	353493.442	1168134.717
74	353501.140	1168139.280
75	353422.564	1167534.400
76	353447.356	1167531.180
77	353528.399	1168155.056
78	353588.301	1168189.725
79	353702.299	1168256.997
80	353768.704	1168305.774
81	353907.832	1168422.886
82	354030.551	1168512.603
83	354124.320	1168577.390
84	354205.323	1168618.833
85	354264.330	1168623.528
86	354321.370	1168607.705
87	354363.428	1168579.203
88	354390.741	1168546.823
89	354451.620	1168463.530
90	354465.010	1168446.090
91	354494.350	1168395.650
92	354559.680	1168291.220
93	354595.460	1168243.370

94	354667.920	1168291.740
95	354633.991	1168343.998
96	354625.559	1168417.472
97	354637.229	1168480.826
98	354680.948	1168638.252
99	354685.847	1168708.026
100	354676.285	1168757.997
101	354651.455	1168803.323
102	354618.290	1168840.630
103	354577.320	1168864.697
104	354539.520	1168871.475
105	354502.039	1168874.398
106	354480.061	1168872.774
107	354494.634	1168985.342
108	354364.230	1169000.960
109	354340.740	1169121.650
110	354327.799	1169215.498
111	354323.240	1169291.980
112	354322.390	1169333.490
113	354324.436	1169496.026
114	354356.535	1169487.559
115	354517.180	1169314.320
116	354550.725	1169288.141
117	354553.360	1169301.200
118	354555.899	1169318.716
119	354563.504	1169318.716
120	354563.504	1169330.349
121	354557.584	1169330.349
122	354558.250	1169334.930
123	354559.020	1169340.260
124	354560.060	1169348.920
125	354560.760	1169352.760
126	354561.166	1169354.956
127	354445.378	1169495.872
128	354439.614	1169517.532
129	354478.082	1169949.591
130	354468.469	1169991.572
131	354457.423	1170010.495
132	354437.271	1170030.331
133	354400.588	1170050.369
134	354367.288	1170103.626
135	354369.700	1170136.670
136	354383.210	1170310.550
137	354389.884	1170351.463
138	354441.355	1170439.332
139	354429.525	1170451.608
140	354394.916	1170401.355
141	354402.583	1170507.350
142	354414.660	1170608.515

143	354424.647	1170751.842
144	354442.515	1170853.468
145	354443.698	1170867.527
146	354447.219	1170867.305
147	354455.390	1170891.340
148	354478.750	1170938.625
149	354464.227	1170942.300
150	354447.131	1170908.347
151	354451.904	1170965.103
152	354438.483	1171032.731
153	354442.494	1171090.029
154	354481.375	1171119.321
155	354474.326	1171131.529
156	354444.148	1171114.106
157	354450.868	1171219.104
158	354455.208	1171300.554
159	354489.957	1171825.276
160	354494.623	1171917.213
161	354520.452	1171942.850
162	354562.309	1171912.795
163	354587.747	1171945.662
164	354568.511	1171962.168
165	354583.041	1171982.758
166	354574.677	1171989.447
167	354560.817	1171968.770
168	354530.444	1171994.832
169	354514.556	1172037.092
170	354515.155	1172080.636
171	354537.370	1172042.217
172	354551.333	1172053.101
173	354531.007	1172087.024
174	354524.966	1172247.841
175	354518.540	1172402.192
176	354517.219	1172433.897
177	354505.798	1172536.160
178	354482.732	1172665.234
179	354532.412	1172712.821
180	354516.450	1172729.010
181	354466.651	1172672.664
182	354460.880	1172707.410
183	354441.417	1172806.161
184	354420.123	1172904.700
185	354400.537	1172995.337
186	354886.999	1172893.270
187	354891.444	1172943.087
188	354735.760	1172992.439
189	354384.202	1173066.201
190	354377.511	1173095.003
191	354311.144	1173393.687

192	354285.789	1173494.733
193	354243.033	1173686.463
194	354236.444	1173718.655
195	354233.736	1173750.053
196	354237.502	1173776.411
197	354244.322	1173796.918
198	354252.602	1173812.438
199	354303.765	1173888.874
200	354315.305	1173913.166
201	354318.947	1173937.465
202	354318.384	1173958.288
203	354310.470	1173984.060
204	354301.380	1174001.119
205	354286.768	1174019.541
206	354273.370	1174031.062
207	354251.549	1174039.059
208	354215.802	1174039.820
209	354208.489	1174054.953
210	354169.634	1174048.468
211	354166.193	1174069.086
212	354146.866	1174267.292
213	354138.114	1174456.189
214	354164.603	1174472.975
215	354136.536	1174515.585
216	354133.383	1174653.985
217	354284.126	1174654.219
218	354284.260	1174699.865
219	354258.610	1174699.851
220	354229.394	1174703.197
221	354205.524	1174709.156
222	354131.055	1174740.715
223	354127.699	1174766.979
224	354124.109	1174817.449
225	354120.001	1174986.579
226	354115.840	1175102.011
227	354117.830	1175145.940
228	354112.583	1175266.604
229	354111.683	1175332.489
230	354122.630	1175345.920
231	354141.391	1175350.413
232	354141.328	1175383.242
233	354120.318	1175388.682
234	354110.765	1175399.560
235	354110.360	1175429.300
236	354104.959	1175665.726
237	354104.770	1176027.220
238	354104.320	1176051.560
239	354101.250	1176228.750
240	354100.290	1176297.860

241	354099.190	1176377.740
242	354106.796	1176401.365
243	354128.663	1176412.916
244	354139.436	1176423.834
245	354144.943	1176431.918
246	354161.255	1176484.127
247	354145.318	1176488.779
248	354152.954	1176513.151
249	354165.856	1176508.854
250	354167.634	1176514.581
251	354134.926	1176524.683
252	354125.967	1176494.453
253	354116.377	1176464.345
254	354107.015	1176458.681
255	354093.063	1176454.472
256	354087.289	1176454.896
257	354083.726	1176566.137
258	354080.960	1176734.720
259	354080.460	1176764.946
260	354092.993	1176962.330
261	354096.186	1177005.720
262	354243.172	1176986.500
263	354247.156	1176985.990
264	354250.094	1176982.264
265	354252.082	1176962.572
266	354260.371	1176962.572
267	354277.003	1177026.333
268	354267.629	1177030.239
269	354260.194	1177018.405
270	354254.528	1177017.490
271	354235.260	1177039.540
272	354172.730	1177049.480
273	354123.670	1177040.555
274	354098.608	1177043.971
275	354114.190	1177151.880
276	354151.890	1177349.830
277	354175.340	1177438.470
278	354182.530	1177469.440
279	354230.840	1177662.740
280	354261.280	1177718.000
281	354293.920	1177816.770
282	354328.900	1177912.220
283	354366.330	1177999.530
284	354407.420	1178091.320
285	354589.760	1178445.290
286	354629.860	1178537.860
287	354704.500	1178731.500
288	354798.900	1179054.590
289	354819.510	1179152.220

290	354833.560	1179225.490
291	354847.430	1179320.340
292	354875.520	1179559.840
293	354895.270	1179717.140
294	354928.690	1179824.990
295	354950.976	1180006.953
296	354961.864	1180005.620
297	355022.737	1179927.827
298	355027.504	1179784.805
299	355041.805	1179668.087
300	355032.750	1179664.064
301	355023.535	1179656.022
302	355017.288	1179619.714
303	355026.018	1179619.024
304	355032.505	1179651.896
305	355043.215	1179657.169
306	355051.340	1179594.301
307	355079.002	1179441.563
308	355123.773	1179453.985
309	355089.080	1179617.660
310	355101.010	1179758.510
311	355105.870	1179807.390
312	355108.390	1179832.790
313	355117.030	1179925.970
314	355117.350	1179929.370
315	355119.253	1179949.278
316	355119.770	1179964.120
317	355122.430	1179995.760
318	355123.160	1180004.540
319	355123.100	1180010.330
320	355123.770	1180016.270
321	355124.834	1180026.605
322	355142.388	1180025.431
323	355141.190	1180127.160
324	355127.426	1180129.410
325	355133.132	1180203.546
326	355131.229	1180260.012
327	355114.340	1180481.720
328	355116.590	1180481.790
329	355115.025	1180558.320
330	355146.613	1180567.031
331	355153.854	1180598.950
332	355151.880	1180599.400
333	355134.253	1180606.201
334	355119.874	1180613.961
335	355119.520	1180638.180
336	355119.380	1180647.870
337	355117.710	1180759.600
338	355120.110	1180793.710

339	355124.782	1180816.840
340	355139.507	1180843.868
341	355144.650	1180850.080
342	355160.977	1180888.109
343	355164.155	1180885.299
344	355190.068	1180926.944
345	355187.951	1180928.410
346	355210.390	1180961.300
347	355211.370	1180969.740
348	355216.089	1180969.189
349	355221.629	1180977.189
350	355232.763	1180970.193
351	355244.481	1180987.068
352	355233.266	1180993.996
353	355245.785	1181012.119
354	355256.345	1181012.163
355	355261.421	1181024.988
356	355257.099	1181029.906
357	355271.510	1181049.310
358	355229.360	1181080.240
359	355221.998	1181085.822
360	355174.735	1181014.990
361	355102.376	1181033.887
362	355064.349	1181024.429
363	355026.126	1180981.217
364	354999.915	1180981.823
365	355001.060	1180836.970
366	354933.126	1180648.390
367	354850.827	1180676.957
368	354847.489	1180665.572
369	354927.521	1180632.830
370	354871.940	1180478.542
371	354904.815	1180465.913
372	354885.494	1180394.007
373	354867.372	1180369.937
374	354837.376	1180332.031
375	354756.940	1180064.800
376	354774.067	1180047.186
377	354830.250	1180037.732
378	354804.410	1179839.710
379	354806.981	1179798.959
380	354741.390	1179253.560
381	354725.960	1179176.320
382	354639.420	1178846.540
383	354589.820	1178696.730
384	354563.750	1178626.080
385	354509.810	1178506.720
386	354404.760	1178314.000
387	354305.840	1178136.680

388	354262.990	1178047.320
389	354180.380	1177861.890
390	354144.540	1177764.390
391	354111.280	1177668.120
392	354095.560	1177620.190
393	354080.990	1177571.440
394	354065.310	1177507.890
395	354057.200	1177469.700
396	354050.580	1177438.550
397	354035.690	1177371.550
398	354021.390	1177268.590
399	353999.237	1177061.843
400	353893.850	1177076.889
401	353890.730	1177045.605
402	353886.750	1176998.920
403	353877.380	1176925.640
404	353873.060	1176893.310
405	353859.509	1176767.132
406	353862.543	1176708.935
407	353880.827	1176683.602
408	353907.376	1176662.956
409	353922.950	1176656.737
410	353982.218	1176656.995
411	353998.418	1176639.780
412	354000.990	1176586.880
413	354006.310	1176521.640
414	354007.800	1176464.334
415	354008.240	1176440.650
416	353999.880	1176400.180
417	354002.240	1176236.590
418	354005.786	1176038.293
419	353991.708	1176028.727
420	353953.256	1176022.436
421	353955.390	1175996.891
422	354002.570	1175995.300
423	354022.768	1175977.212
424	354027.370	1175705.330
425	354033.800	1175386.240
426	354039.080	1175123.180
427	354044.070	1175054.000
428	354047.889	1174885.563
429	354043.450	1174826.600
430	354015.535	1174749.407
431	354001.780	1174664.969
432	353985.660	1174605.406
433	353975.421	1174609.939
434	353973.060	1174602.854
435	353983.298	1174596.678
436	353910.095	1174326.189

437	353889.493	1174331.425
438	353867.059	1174242.881
439	353857.900	1174241.030
440	353853.945	1174215.867
441	353847.369	1174282.449
442	353821.542	1174276.838
443	353840.905	1174079.167
444	353825.640	1174024.667
445	353786.298	1174016.915
446	353787.106	1174010.555
447	353804.753	1174011.827
448	353797.896	1173980.442
449	353786.234	1173966.088
450	353777.026	1173944.912
451	353774.054	1173919.887
452	353777.753	1173903.947
453	353702.587	1173738.736
454	353754.292	1173716.296
455	353767.872	1173733.983
456	353777.267	1173755.079
457	353775.648	1173765.504
458	353795.409	1173813.412
459	353820.322	1173851.831
460	353834.430	1173868.850
461	353844.740	1173870.520
462	353853.050	1173867.860
463	353862.950	1173866.680
464	353866.347	1173867.263
465	353918.568	1173603.045
466	353967.251	1173609.652
467	353953.338	1173767.349
468	353921.303	1173929.565
469	353923.060	1173931.190
470	353927.912	1173931.563
471	353956.790	1173784.743
472	353981.317	1173789.586
473	353953.395	1173931.040
474	353968.724	1173930.129
475	354008.570	1173926.180
476	354041.514	1173920.645
477	354069.738	1173894.647
478	354085.827	1173872.618
479	354106.376	1173828.190
480	354153.008	1173622.354
481	354170.552	1173565.341
482	354193.927	1173468.813
483	354213.007	1173371.001
484	354260.571	1173178.025
485	354281.942	1173087.657

486	354277.675	1173088.552
487	354211.212	1173081.948
488	354209.168	1173032.673
489	354298.723	1173016.699
490	354315.330	1172946.480
491	354329.921	1172884.781
492	354370.631	1172691.331
493	354387.587	1172594.387
494	354400.090	1172496.730
495	354409.810	1172401.350
496	354415.254	1172307.848
497	354388.707	1172306.303
498	354364.661	1172292.124
499	354347.340	1172273.117
500	354339.296	1172249.665
501	354337.296	1172230.067
502	354335.634	1172086.371
503	354314.226	1172111.004
504	354309.603	1172093.684
505	354335.397	1172065.922
506	354335.397	1172047.582
507	354278.815	1171996.197
508	354258.770	1171987.330
509	354234.712	1171966.649
510	354230.438	1171995.353
511	354205.572	1171988.213
512	354216.306	1171950.827
513	354235.765	1171926.647
514	354240.234	1171918.907
515	354249.293	1171924.137
516	354244.550	1171932.352
517	354288.029	1171960.587
518	354298.571	1171961.653
519	354365.665	1171959.582
520	354354.530	1171898.467
521	354400.145	1171903.302
522	354380.932	1171679.314
523	354369.690	1171685.660
524	354326.087	1171271.968
525	354345.405	1171266.836
526	354347.307	1171254.143
527	354345.958	1171238.832
528	354337.080	1171240.502
529	354318.555	1171026.100
530	354282.125	1171001.385
531	354286.923	1170989.865
532	354326.052	1171012.798
533	354322.331	1170969.898
534	354302.227	1170937.977

535	354294.461	1170845.822
536	354309.361	1170820.623
537	354289.876	1170596.365
538	354237.627	1170615.513
539	354231.797	1170602.044
540	354284.094	1170582.953
541	354288.107	1170576.002
542	354276.150	1170438.380
543	354276.090	1170437.630
544	354270.990	1170370.710
545	354273.829	1170350.268
546	354261.990	1170190.854
547	354259.578	1170160.361
548	354147.508	1169937.282
549	354135.223	1169903.575
550	354081.292	1169768.514
551	354018.973	1169792.500
552	354016.620	1169785.310
553	354014.508	1169785.909
554	354002.035	1169757.370
555	354129.830	1169694.524
556	354218.305	1169597.614
557	354216.830	1169573.110
558	354213.810	1169512.040
559	354208.050	1169348.130
560	354209.810	1169306.590
561	354214.640	1169255.640
562	354218.800	1169204.150
563	354233.050	1169115.070
564	354261.671	1168989.299
565	354177.140	1168999.363
566	354169.350	1168974.240
567	354268.549	1168958.995
568	354278.975	1168913.154
569	354273.519	1168861.300
570	354250.942	1168798.661
571	354233.322	1168793.711
572	354210.418	1168779.611
573	354202.196	1168753.026
574	354183.622	1168713.208
575	354137.556	1168678.902
576	353971.228	1168578.462
577	353548.655	1168310.985
578	353595.136	1168668.800
579	353570.344	1168672.020
580	353521.186	1168293.598
581	353513.006	1168288.420
582	353537.889	1168483.928
583	353546.585	1168679.771

584	353496.810	1168684.037
585	353434.543	1168194.824
586	353347.060	1168125.807
587	353334.171	1168128.160
588	353263.946	1168204.887
589	353243.853	1168241.088
590	353237.014	1168296.994
591	353194.353	1168292.342
592	353197.718	1168238.708
593	353199.120	1168155.679
594	353206.065	1168122.665
595	353198.670	1168047.440
596	353186.250	1167973.470
597	353146.196	1167939.841
598	353133.252	1167986.167
599	353125.547	1167984.015
600	353139.459	1167934.184
601	353130.585	1167926.734
602	353127.557	1167923.005
603	353111.254	1167940.450
604	353104.940	1167927.320
605	353099.033	1167907.979
606	353101.833	1167886.733
607	353092.154	1167876.189
608	353092.641	1167874.125
609	353084.857	1167872.583
610	353069.830	1167884.270
611	353062.615	1167876.346
612	353075.993	1167862.266
613	353067.130	1167851.950
614	353061.480	1167840.750
615	353047.750	1167838.780
616	353036.735	1167842.521

617	353031.395	1167844.335
618	353021.973	1167841.904
619	353011.160	1167823.175
620	353015.287	1167816.025
621	352990.245	1167785.090
622	352658.484	1167412.558
623	352615.884	1167362.600
624	352588.315	1167327.657
625	352552.835	1167282.066
626	352447.966	1167163.273
627	352439.167	1167153.641
628	352417.947	1167164.597
629	352414.277	1167157.488
630	352433.578	1167147.523
631	352357.605	1167073.300
632	352345.420	1167063.840
633	352332.368	1167050.505
634	352332.918	1167036.743
635	352271.357	1167010.931
636	352251.055	1166984.815
637	352256.193	1166977.529
638	352253.951	1166950.984
639	352183.431	1166862.303
640	352155.778	1166843.363
641	352102.956	1166765.746
642	352083.811	1166718.022
643	352035.103	1166644.176
644	351944.511	1166479.583
645	351865.149	1166319.527
646	351847.049	1166270.829
647	351765.467	1166099.009
648	351633.300	1165811.690

4. ПЕРЕЧЕНЬ КООРДИНАТ ХАРАКТЕРНЫХ ТОЧЕК ГРАНИЦ ЗОН ПЛАНИРУЕМОГО РАЗМЕЩЕНИЯ ЛИНЕЙНЫХ ОБЪЕКТОВ, ПОДЛЕЖАЩИХ РЕКОНСТРУКЦИИ В СВЯЗИ С ИЗМЕНЕНИЕМ ИХ МЕСТОПОЛОЖЕНИЯ

№ п/п	X	Y
1	351594,782	1165755,401
2	351598,673	1165754,475
3	351595,146	1165739,651
4	351615,74	1165706,666
5	351644,505	1165704,27
6	351688,158	1165703,978
7	351691,477	1165708,033
8	351694,573	1165705,501
9	351690,043	1165699,965
10	351644,326	1165700,272
11	351613,409	1165702,846
12	351590,868	1165738,951
1	351594,782	1165755,401
13	351649,5	1165728,283
14	351651,549	1165733,625
15	351657,151	1165731,475
16	351656,257	1165729,144
17	351667,383	1165713,551
18	351670,695	1165713,828
19	351671,196	1165707,849
20	351664,482	1165707,287
13	351649,5	1165728,283
21	351688,434	1165781,87
22	351683,433	1165790,533
23	351591,821	1165740,844
24	351581,921	1165726,967
25	351584,745	1165722,624
26	351592,041	1165723,933
27	351598,619	1165733,155
21	351688,434	1165781,87
28	351615,277	1165787,922
29	351616,056	1165790,469
30	351610,318	1165792,224
31	351608,693	1165786,907
32	351624,458	1165763,996
33	351629,764	1165763,112
34	351630,75	1165769,03
35	351627,957	1165769,495
28	351615,277	1165787,922

№ п/п	X	Y
36	352026,197	1166485,168
37	352056,045	1166544,424
38	352072,188	1166576,895
39	352102,417	1166631,977
40	352136,61	1166684,103
41	352157,082	1166716,51
42	352202,746	1166780,911
43	352254,755	1166844,091
44	352303,527	1166907,155
45	352326,187	1166931,864
46	352393,805	1167004,519
47	352461,81	1167077,888
48	352502,555	1167120,96
49	352564,43	1167186,72
50	352639,085	1167252,984
51	352708,905	1167323,639
52	352775,98	1167396,95
53	352837,651	1167474,763
54	352898,304	1167551,261
55	352905,634	1167547,3
56	352919,456	1167561,784
57	352932,113	1167583,436
58	352934,837	1167601,782
59	352998,255	1167678,566
60	353039,89	1167727,252
61	353078,772	1167771,486
62	353145,771	1167846,895
63	353202,299	1167902,119
64	353161,734	1167946,536
65	353178,357	1167960,686
66	353227,587	1168008,279
67	353298,883	1168079,487
68	353342,568	1168115,242
69	353458,494	1168207,187
70	353456,008	1168210,321
71	353340,058	1168118,356
72	353296,197	1168082,457
73	353224,783	1168011,132
74	353175,668	1167963,65
75	353157,531	1167948,211
76	353122,876	1167915,312

№ п/п	X	Y
77	353103,488	1167916,357
78	353103,272	1167912,363
79	353124,38	1167911,225
80	353158,76	1167943,862
81	353196,737	1167902,278
82	353142,875	1167849,657
83	353075,775	1167774,135
84	353036,868	1167729,872
85	352995,193	1167681,14
86	352931,044	1167603,471
87	352928,27	1167584,788
88	352916,239	1167564,207
89	352904,849	1167552,271
90	352897,254	1167556,375
91	352834,516	1167477,248
92	352772,933	1167399,545
93	352706,006	1167326,396
94	352636,332	1167255,889
95	352561,64	1167189,592
96	352499,645	1167123,705
97	352458,89	1167080,622
98	352390,875	1167007,241
99	352323,249	1166934,579
100	352300,465	1166909,735
101	352251,628	1166846,587
102	352199,566	1166783,342
103	352153,757	1166718,736
104	352133,247	1166686,268
105	352098,986	1166634,039
106	352068,642	1166578,748
107	352052,468	1166546,214
108	352022,618	1166486,953
109	351993,182	1166427,385
110	351977,091	1166394,27
111	351942,674	1166328,059
112	351908,23	1166261,796
113	351891,056	1166225,996
114	351855,426	1166152,474
115	351818,673	1166075,141
116	351801,907	1166040,87
117	351759,68	1165950,744
118	351720,065	1165859,281
119	351704,798	1165830,096
120	351690,601	1165801,118
121	351650,037	1165819,655
122	351617,358	1165791,522
123	351614,556	1165793,613
124	351612,164	1165790,407

№ п/п	X	Y
125	351617,536	1165786,398
126	351650,705	1165814,952
127	351692,479	1165795,862
128	351708,367	1165828,289
129	351723,677	1165857,556
130	351763,327	1165949,101
131	351805,515	1166039,142
132	351822,276	1166073,404
133	351859,032	1166150,743
134	351894,659	1166224,259
135	351911,809	1166260,008
136	351946,223	1166326,215
137	351980,665	1166392,474
138	351996,774	1166425,625
36	352026,197	1166485,168
139	353022,032	1167827,858
140	353032,908	1167832,206
141	353089,571	1167784,807
142	353078,063	1167771,801
143	353038,143	1167723,855
144	352998,997	1167678,14
145	352941,704	1167609,399
146	352940,371	1167610,647
147	352933,533	1167602,216
148	352930,848	1167583,548
149	352918,68	1167562,685
150	352905,648	1167548,877
151	352897,846	1167552,869
152	352775,333	1167397,764
153	352707,992	1167324,65
154	352638,882	1167253,297
155	352563,392	1167187,775
156	352495,015	1167114,472
157	352455,09	1167153,79
158	352453,687	1167152,365
159	352493,65	1167113,009
160	352488,781	1167107,789
161	352452,05	1167143,569
162	352450,654	1167142,136
163	352487,424	1167106,319
164	352461,438	1167077,853
165	352395,364	1167003,956
166	352350,586	1166952,833
167	352308,848	1166991,051
168	352351,087	1167035,93
169	352349,631	1167037,301
170	352306,001	1166990,945

№ п/п	X	Y
171	352349,242	1166951,352
172	352331,12	1166932,076
173	352302,725	1166900,593
174	352202,41	1166780,754
175	352160,142	1166718,086
176	352134,559	1166677,325
177	352072,97	1166575,58
178	352055,734	1166544,789
179	351996,843	1166423,802
180	351981,917	1166394,263
181	351926,256	1166278,443
182	351914,553	1166253,964
183	351899,931	1166224,288
184	351836,957	1166094,01
185	351823,916	1166068,076
186	351809,048	1166038,509
187	351761,453	1165941,814
188	351763,247	1165940,931
189	351810,838	1166037,618
190	351825,703	1166067,177
191	351838,751	1166093,125
192	351901,728	1166223,411
193	351916,352	1166253,091
194	351928,06	1166277,579
195	351983,711	1166393,379
196	351998,635	1166422,913
197	352057,507	1166543,862
198	352074,699	1166574,574
199	352136,261	1166676,275
200	352161,818	1166716,995
201	352204,01	1166779,55
202	352304,235	1166899,281
203	352332,591	1166930,721
204	352351,405	1166950,733
205	352396,862	1167002,63
206	352462,922	1167076,512
207	352489,55	1167105,682
208	352495,076	1167111,606
209	352496,555	1167110,149
210	352566,204	1167185,157
211	352641,448	1167249,983
212	352710,554	1167321,724
213	352778,217	1167395,225
214	352839,707	1167473,354
215	352899,186	1167548,381
216	352906,615	1167544,55
217	352922,041	1167560,633
218	352934,484	1167582,355

№ п/п	X	Y
219	352937,26	1167600,944
220	352941,884	1167606,491
221	352944,5	1167604,041
222	352948,073	1167609,969
223	353002,738	1167674,607
224	353041,742	1167720,409
225	353093,92	1167783,777
226	353092,432	1167785,022
227	353146,608	1167846,251
228	353157,45	1167856,813
229	353104,225	1167912,004
230	353102,785	1167910,615
231	353154,629	1167856,857
232	353145,159	1167847,631
233	353090,897	1167786,306
234	353033,275	1167834,506
235	353021,29	1167829,716
139	353022,032	1167827,858
236	353113,634	1167933,508
237	353110,857	1167930,629
238	353179,823	1167864,108
239	353206,018	1167790,081
240	353210,343	1167779,237
241	353018,563	1167685,163
242	352961,86	1167735,019
243	352868,929	1167623,212
244	352859,026	1167626,557
245	352834,676	1167599,005
246	352839,593	1167594,659
247	352803,992	1167554,097
248	352738,164	1167481,663
249	352671,031	1167407,791
250	352675,404	1167403,498
251	352678,206	1167406,352
252	352676,579	1167407,949
253	352741,124	1167478,973
254	352806,975	1167551,433
255	352845,229	1167595,017
256	352840,322	1167599,353
257	352860,264	1167621,917
258	352870,25	1167618,543
259	352962,307	1167729,299
260	353017,927	1167680,395
261	353215,43	1167777,277
262	353209,763	1167791,489
263	353183,279	1167866,332
236	353113,634	1167933,508

№ п/п	X	Y
264	353298,097	1168080,422
265	353306,76	1168087,681
266	353241,244	1168165,394
267	353208,08	1168240,613
268	353204,327	1168290,657
269	353200,338	1168290,358
270	353204,143	1168239,628
271	353237,816	1168163,255
272	353301,116	1168088,17
273	353295,528	1168083,488
264	353298,097	1168080,422
274	353421,777	1168086,304
275	353429,777	1168092,305
276	353423,864	1168100,186
277	353391,337	1168143,547
278	353441,644	1168182,867
279	353435,486	1168190,746
280	353377,454	1168145,388
274	353421,777	1168086,304
281	353413,725	1167675,237
282	353454,408	1167867,623
283	353532,799	1168483,539
284	353541,59	1168679,993
285	353501,63	1168681,767
286	353493,016	1168487,773
287	353414,832	1167873,489
288	353374,593	1167683,526
281	353413,725	1167675,237
289	353454,793	1167530,214
290	353602,573	1168667,834
291	353563,58	1168673,66
292	353415,127	1167535,366
289	353454,793	1167530,214
293	354029,491	1169785,321
294	354019,457	1169758,12
295	354096,876	1169725,256
296	354111,559	1169717,98
297	354171,739	1169673,359
298	354228,916	1169627,639
299	354225,261	1169516,766
300	354355,667	1169515,85
301	354421,9	1169443,446
302	354488,783	1169370,073

№ п/п	X	Y
303	354542,424	1169308,454
304	354561,232	1169325,707
305	354558,528	1169328,655
306	354542,745	1169314,177
307	354491,77	1169372,734
308	354424,853	1169446,143
309	354357,441	1169519,837
310	354229,394	1169520,738
311	354232,98	1169629,511
312	354174,18	1169676,529
313	354113,654	1169721,406
314	354098,547	1169728,892
315	354024,529	1169760,312
316	354033,244	1169783,937
293	354029,491	1169785,321
317	354007,223	1169770,857
318	354022,654	1169757,545
319	354097,104	1169726,449
320	354112,136	1169719,137
321	354172,463	1169674,213
322	354229,979	1169628,163
323	354226,119	1169518,256
324	354356,38	1169516,906
325	354422,767	1169444,149
326	354489,504	1169370,845
327	354541,103	1169311,148
328	354543,879	1169311,339
329	354543,605	1169315,329
330	354542,823	1169315,276
331	354492,496	1169373,5
332	354425,724	1169446,844
333	354358,161	1169520,888
334	354230,261	1169522,213
335	354234,047	1169630,03
336	354174,908	1169677,379
337	354114,224	1169722,57
338	354098,751	1169730,096
339	354024,784	1169760,99
340	354009,836	1169773,886
317	354007,223	1169770,857
341	354369,521	1171217,272
342	354429,681	1171212,82
343	354445,038	1171211,684
344	354446,427	1171226,537
345	354440,453	1171227,096
346	354439,612	1171218,102

№ п/п	X	Y
347	354430,123	1171218,804
348	354368,412	1171223,37
349	354369,462	1171247,227
350	354363,468	1171247,491
351	354362,162	1171217,816
352	354368,025	1171217,382
341	354369,521	1171217,272
353	354267,269	1174020,381
354	354265,162	1174016,981
355	354271,033	1174013,343
356	354276,776	1174009,784
357	354280,468	1174006,641
358	354283,213	1174004,067
359	354286,346	1174001,047
360	354289,205	1173997,846
361	354292,278	1173994,424
362	354294,933	1173991,382
363	354297,331	1173987,258
364	354299,564	1173983,908
365	354301,827	1173980,169
366	354303,906	1173976,329
367	354305,526	1173972,794
368	354307,147	1173968,708
369	354308,572	1173964,539
370	354309,614	1173960,793
371	354310,54	1173956,473
372	354311,262	1173952,089
373	354311,709	1173948,208
374	354311,993	1173943,755
375	354312,082	1173939,261
376	354312,004	1173935,226
377	354311,583	1173930,91
378	354310,94	1173926,427
379	354310,08	1173921,974
380	354309,107	1173918,204
381	354307,73	1173913,853
382	354306,135	1173909,554
383	354304,584	1173905,98
384	354302,509	1173901,863
385	354300,309	1173897,927
386	354246,302	1173820,022
387	354235,103	1173803,989
388	354224,435	1173772,342
389	354126,267	1173747,346
390	354127,254	1173743,469
391	354223,954	1173768,092
392	354223,445	1173721,343

№ п/п	X	Y
393	354263,768	1173544,103
394	354367,498	1173108,241
395	354424,36	1172846,635
396	354443,078	1172760,847
397	354473,091	1172572,478
398	354489,446	1172416,746
399	354494,995	1172347,434
400	354501,136	1172176,543
401	354501,192	1172135,16
402	354415,449	1172136,881
403	354414,871	1172110,301
404	354414,752	1172088,594
405	354414,523	1172046,888
406	354414,553	1172003,514
407	354392,385	1172004,472
408	354346,256	1172005,279
409	354324,717	1172003,747
410	354325,001	1171999,757
411	354344,409	1172001,138
412	354343,963	1171978,729
413	354328,931	1171977,79
414	354311,841	1171974,478
415	354287,323	1171967,352
416	354277,751	1171962,438
417	354260,756	1171951,046
418	354262,983	1171947,723
419	354279,785	1171958,986
420	354288,808	1171963,618
421	354312,782	1171970,586
422	354329,438	1171973,814
423	354347,889	1171974,967
424	354348,412	1172001,241
425	354392,264	1172000,473
426	354414,446	1171999,515
427	354412,901	1171971,518
428	354406,22	1171871,949
429	354397,882	1171770,894
430	354473,714	1171764,625
431	354466,537	1171669,171
432	354459,17	1171571,208
433	354467,498	1171553,673
434	354464,223	1171490,75
435	354468,218	1171490,542
436	354471,545	1171554,475
437	354463,239	1171571,966
438	354470,525	1171668,871
439	354478,001	1171768,284
440	354402,197	1171774,551

№ п/п	X	Y
441	354410,209	1171871,651
442	354416,893	1171971,274
443	354418,555	1172001,371
444	354418,523	1172046,878
445	354418,752	1172088,572
446	354418,87	1172110,247
447	354419,361	1172132,802
448	354501,133	1172131,16
449	354498,857	1172057,617
450	354502,855	1172057,494
451	354505,194	1172133,122
452	354505,136	1172176,617
453	354498,989	1172347,666
454	354493,429	1172417,115
455	354477,058	1172573,002
456	354447,01	1172761,588
457	354428,269	1172847,484
458	354371,399	1173109,129
459	354267,664	1173545,01
460	354227,45	1173721,771
461	354227,979	1173770,334
462	354238,71	1173802,169
463	354249,585	1173817,737
464	354303,707	1173895,807
465	354306,042	1173899,987
466	354308,207	1173904,282
467	354309,847	1173908,061
468	354311,514	1173912,553
469	354312,953	1173917,1
470	354313,984	1173921,094
471	354314,886	1173925,763
472	354315,556	1173930,432
473	354316	1173934,993
474	354316,083	1173939,262
475	354315,991	1173943,922
476	354315,694	1173948,564
477	354315,224	1173952,643
478	354314,471	1173957,217
479	354313,5	1173961,749
480	354312,394	1173965,723
481	354310,9	1173970,093
482	354309,206	1173974,366
483	354307,487	1173978,116
484	354305,299	1173982,158
485	354302,941	1173986,054
486	354300,727	1173989,374
487	354298,199	1173993,724
488	354295,273	1173997,076

№ п/п	X	Y
489	354292,185	1174000,514
490	354289,23	1174003,823
491	354285,969	1174006,966
492	354283,134	1174009,624
493	354279,14	1174013,026
494	354273,14	1174016,743
353	354267,269	1174020,381
495	354393,03	1172060,351
496	354419,962	1172048,472
497	354417,842	1172007,704
498	354412,23	1171914,024
499	354365,785	1171908,663
500	354366,015	1171906,677
501	354414,126	1171912,229
502	354419,839	1172007,593
503	354422,34	1172055,688
504	354499,173	1172053,063
505	354500,235	1172101,88
506	354501,865	1172176,429
507	354501,18	1172209,174
508	354500,04	1172239,503
509	354498,76	1172273,573
510	354497,623	1172303,827
511	354495,989	1172347,312
512	354491,018	1172410,695
513	354487,984	1172436,64
514	354493,961	1172441,966
515	354495,969	1172434,703
516	354497,896	1172435,236
517	354495,032	1172445,599
518	354485,877	1172437,441
519	354489,027	1172410,501
520	354493,992	1172347,196
521	354495,624	1172303,751
522	354496,761	1172273,498
523	354498,041	1172239,428
524	354499,181	1172209,116
525	354499,864	1172176,43
526	354498,236	1172101,923
527	354497,217	1172055,131
528	354420,444	1172057,753
529	354420,073	1172050,609
530	354393,482	1172062,338
531	354346,773	1172063,837
532	354319,105	1172097,28
533	354317,564	1172096,005
534	354345,807	1172061,867

№ п/п	X	Y
495	354393,03	1172060,351
535	354510,609	1171948,051
536	354487,315	1171917,505
537	354409,383	1171921,678
538	354394,738	1171974,593
539	354390,883	1171973,526
540	354406,295	1171917,837
541	354489,213	1171913,398
542	354513,79	1171945,626
535	354510,609	1171948,051
543	354398,464	1171957,336
544	354394,608	1171956,272
545	354405,468	1171916,911
546	354489,711	1171912,4
547	354502,283	1171928,929
548	354499,1	1171931,351
549	354487,809	1171916,507
550	354408,558	1171920,751
543	354398,464	1171957,336
551	354424,581	1172047,814
552	354497,32	1172045,015
553	354505,898	1171995,427
554	354529,269	1171976,736
555	354547,703	1171965,226
556	354532,546	1171942,593
557	354534,208	1171941,48
558	354550,514	1171965,829
559	354530,427	1171978,371
560	354507,74	1171996,515
561	354499,015	1172046,951
562	354424,658	1172049,812
551	354424,581	1172047,814
563	354225,254	1173076,987
564	354230,196	1173037,293
565	354275,784	1173042,969
566	354724,312	1172948,861
567	354875,876	1172900,815
568	354887,964	1172938,945
569	354734,49	1172987,6
570	354277,466	1173083,491
563	354225,254	1173076,987
571	353978,151	1173844,385
572	353932,331	1174076,425

№ п/п	X	Y
573	353893,089	1174068,675
574	353938,909	1173836,635
571	353978,151	1173844,385
575	353917,772	1173839,07
576	353872,772	1174067,092
577	353833,528	1174059,348
578	353878,529	1173831,325
575	353917,772	1173839,07
579	353856,212	1173869,704
580	353860,261	1173870,56
581	353846,619	1173937,94
582	353815,596	1173981,125
583	353805,647	1173981,905
584	353805,334	1173977,917
585	353813,431	1173977,282
586	353842,869	1173936,304
587	353855,554	1173873,653
588	353855,385	1173873,618
579	353856,212	1173869,704
589	353206.218	1167885.110
590	353187.931	1167891.765
591	353142.350	1167935.509
592	353143.734	1167936.952
593	353189.011	1167893.500
594	353206.902	1167886.990
589	353206.218	1167885.110
595	354805.322	1179744.111
596	354833.092	1179983.638
597	354834.257	1180040.862
598	354772.305	1180055.493
599	354775.823	1180077.067
600	354803.723	1180205.421
601	354845.842	1180338.332
602	354888.278	1180392.301
603	354918.293	1180507.239
604	354990.297	1180487.565
605	355007.606	1180482.836
606	355063.156	1180488.414
607	355115.441	1180494.233
608	355115.622	1180557.430
609	355117.329	1180560.074
610	355113.968	1180562.243
611	355111.625	1180558.614
612	355111.451	1180497.814

№ п/п	X	Y
613	355062.735	1180492.392
614	355007.944	1180486.890
615	354991.351	1180491.424
616	354919.209	1180511.136
617	354937.775	1180600.573
618	354951.780	1180630.913
619	354948.149	1180632.589
620	354933.952	1180601.834
621	354914.934	1180510.207
622	354884.619	1180394.118
623	354842.248	1180340.234
624	354799.854	1180206.452
625	354771.892	1180077.814
626	354767.757	1180052.457
627	354830.192	1180037.712
628	354829.097	1179983.909
629	354801.362	1179744.689
630	354772.596	1179494.216
631	354765.315	1179435.474
632	354754.255	1179344.223
633	354749.251	1179304.536
634	354745.972	1179268.677
635	354742.766	1179223.465
636	354735.561	1179186.859
637	354726.900	1179169.610
638	354722.962	1179154.197
639	354710.152	1179095.883
640	354704.525	1179070.270
641	354678.107	1178962.009
642	354666.263	1178918.249
643	354650.079	1178858.449
644	354717.764	1178839.177
645	354687.831	1178745.286
646	354674.295	1178702.814
647	354646.806	1178628.529
648	354626.575	1178585.644
649	354593.250	1178508.775
650	354542.077	1178403.874
651	354487.173	1178301.913
652	354397.308	1178133.220
653	354344.704	1178020.163
654	354330.849	1177990.885
655	354284.858	1177880.552
656	354239.169	1177753.603
657	354249.784	1177737.237
658	354243.369	1177717.155
659	354227.928	1177711.021
660	354169.629	1177494.422

№ п/п	X	Y
661	354141.195	1177502.164
662	354138.873	1177494.367
663	354118.811	1177407.062
664	354116.794	1177395.165
665	354142.273	1177389.604
666	354111.483	1177251.133
667	354083.790	1177060.629
668	354078.264	1176994.892
669	354076.084	1176900.923
670	354073.105	1176797.419
671	354069.380	1176683.174
672	354075.942	1176466.056
673	354080.751	1176461.223
674	354080.788	1176450.884
675	354081.260	1176404.752
676	354078.335	1176390.029
677	354080.211	1176299.759
678	354092.988	1176239.802
679	354093.990	1176150.263
680	354082.283	1176130.297
681	354084.418	1176029.971
682	354085.537	1175930.898
683	354085.709	1175831.348
684	354087.475	1175731.720
685	354088.652	1175631.929
686	354092.994	1175532.299
687	354095.421	1175432.474
688	354098.364	1175332.710
689	354100.718	1175233.480
690	354101.650	1175133.843
691	354105.967	1175034.937
692	354109.239	1174935.415
693	354112.604	1174825.856
694	354123.846	1174736.777
695	354124.353	1174698.389
696	354124.938	1174662.975
697	354125.743	1174616.990
698	354019.465	1174617.207
699	353987.501	1174479.832
700	353966.492	1174405.976
701	353927.864	1174249.876
702	353904.632	1174151.303
703	353870.599	1174028.203
704	353863.917	1173983.468
705	353880.297	1173902.234
706	353871.462	1173888.796
707	353874.804	1173886.598
708	353884.543	1173901.412

№ п/п	X	Y
709	353867.977	1173983.571
710	353874.519	1174027.371
711	353908.508	1174150.311
712	353931.752	1174248.936
713	353970.359	1174404.948
714	353991.375	1174478.831
715	354022.640	1174613.200
716	354129.814	1174612.982
717	354128.937	1174663.044
718	354128.352	1174698.449
719	354127.842	1174737.055
720	354116.596	1174826.169
721	354113.237	1174935.543
722	354109.964	1175035.090
723	354105.649	1175133.949
724	354104.717	1175233.547
725	354102.363	1175332.817
726	354099.420	1175432.582
727	354096.991	1175532.435
728	354092.651	1175632.040
729	354091.474	1175731.779
730	354089.709	1175831.386
731	354089.537	1175930.924
732	354088.418	1176030.036
733	354086.306	1176129.250
734	354098.002	1176149.197
735	354096.983	1176240.245
736	354084.203	1176300.222
737	354082.344	1176389.677
738	354085.264	1176404.379
739	354084.788	1176450.911
740	354084.745	1176462.879
741	354079.893	1176467.757
742	354073.382	1176683.169
743	354077.103	1176797.297
744	354080.082	1176900.819
745	354082.260	1176994.678
746	354087.766	1177060.173
747	354115.420	1177250.410
748	354147.049	1177392.655
749	354121.375	1177398.259
750	354122.735	1177406.279
751	354142.743	1177493.347
752	354143.914	1177497.278
753	354172.449	1177489.509
754	354231.269	1177708.044
755	354246.604	1177714.136
756	354254.171	1177737.824

№ п/п	X	Y
757	354243.604	1177754.115
758	354288.588	1177879.104
759	354334.505	1177989.259
760	354348.326	1178018.463
761	354400.889	1178131.435
762	354490.699	1178300.025
763	354545.637	1178402.049
764	354596.884	1178507.101
765	354630.220	1178583.995
766	354650.497	1178626.979
767	354678.078	1178701.511
768	354691.642	1178744.071
769	354722.829	1178841.894
770	354654.972	1178861.215
771	354670.125	1178917.204
772	354681.981	1178961.012
773	354708.421	1179069.367
774	354714.058	1179095.025
775	354726.855	1179153.272
776	354730.669	1179168.202
777	354739.380	1179185.551
778	354746.738	1179222.936
779	354749.959	1179268.354
780	354753.229	1179304.104
781	354758.225	1179343.733
782	354769.285	1179434.987
783	354776.568	1179493.742
595	354805.322	1179744.111
784	353859.870	1174073.875
785	353856.042	1174075.035
786	353837.804	1174014.898
787	353829.009	1173985.974
788	353796.928	1173967.324
789	353783.208	1173941.105
790	353782.279	1173920.057
791	353792.441	1173889.743
792	353755.184	1173798.031
793	353729.795	1173727.187
794	353733.561	1173725.838
795	353758.921	1173796.603
796	353796.705	1173889.610
797	353786.308	1173920.624
798	353787.165	1173940.039
799	353799.937	1173964.446
800	353832.379	1173983.306
801	353841.632	1174013.737
784	353859.870	1174073.875

№ п/п	X	Y
802	353880.176	1174064.525
803	353881.260	1174068.375
804	353856.714	1174075.291
805	353838.813	1174014.452
806	353829.802	1173985.168
807	353798.144	1173966.997
808	353800.136	1173963.528
809	353833.161	1173982.484
810	353842.644	1174013.299
811	353859.436	1174070.369
802	353880.176	1174064.525
812	355052.390	1179616.409
813	355052.974	1179612.452
814	355085.730	1179617.293
815	355093.750	1179719.014
816	355095.348	1179739.192
817	355102.918	1179825.119
818	355094.130	1179825.894
819	355093.779	1179821.910
820	355098.582	1179821.486
821	355091.362	1179739.525
822	355089.762	1179719.330
823	355081.993	1179620.784
812	355052.390	1179616.409
824	354769.612	1180076.326
825	354766.268	1180051.718
826	354829.056	1180037.025
827	354827.817	1179983.600
828	354920.124	1179971.119
829	354944.982	1179988.186
830	354949.233	1180007.564
831	354964.554	1180006.484
832	355027.602	1179927.437
833	355069.753	1179930.121
834	355109.551	1179939.952
835	355122.041	1180011.184
836	355126.714	1180037.079
837	355122.777	1180037.790
838	355118.103	1180011.885
839	355106.061	1179943.210
840	355069.141	1179934.090
841	355029.429	1179931.562
842	354966.587	1180010.351
843	354946.067	1180011.797
844	354941.414	1179990.588

№ п/п	X	Y
845	354919.131	1179975.290
846	354831.898	1179987.084
847	354833.130	1180040.180
848	354770.722	1180054.784
849	354773.576	1180075.788
824	354769.612	1180076.326
850	355116.140	1180495.601
851	355063.013	1180489.680
852	355008.288	1180483.581
853	354990.572	1180488.543
854	354916.737	1180509.227
855	354935.782	1180600.818
856	354952.860	1180638.512
857	354984.116	1180709.202
858	355001.791	1180748.703
859	355007.009	1180820.291
860	355007.186	1180874.221
861	355007.864	1180973.637
862	355029.656	1180973.134
863	355068.693	1181017.265
864	355102.328	1181025.631
865	355173.606	1181007.024
866	355211.182	1181062.735
867	355250.874	1181119.687
868	355254.550	1181117.560
869	355256.553	1181121.023
870	355249.694	1181124.990
871	355207.883	1181064.997
872	355171.874	1181011.610
873	355102.352	1181029.759
874	355066.521	1181020.847
875	355027.891	1180977.176
876	355003.892	1180977.730
877	355003.186	1180874.241
878	355003.010	1180820.443
879	354997.853	1180749.695
880	354980.461	1180710.827
881	354949.209	1180640.146
882	354931.956	1180602.065
883	354912.060	1180506.384
884	354989.493	1180484.692
885	355007.958	1180479.519
886	355063.456	1180485.705
887	355116.583	1180491.626
850	355116.140	1180495.601
888	355256.910	1181119.878

№ п/п	X	Y
889	355250.162	1181123.897
890	355208.869	1181064.293
891	355172.124	1181010.685
892	355102.237	1181028.634
893	355066.917	1181019.885
894	355028.412	1180975.938
895	355004.799	1180976.616
896	355004.289	1180874.226
897	355003.991	1180820.462
898	354999.005	1180749.338
899	354981.554	1180710.361
900	354951.385	1180641.790
901	354933.052	1180602.077
902	354913.334	1180507.444
903	354989.844	1180486.085
904	355007.663	1180481.111
905	355063.324	1180486.915
906	355114.594	1180492.944
907	355114.962	1180560.160
908	355148.593	1180567.848
909	355150.059	1180582.293
910	355146.079	1180582.697
911	355144.903	1180571.107
912	355110.979	1180563.353
913	355110.614	1180496.503
914	355062.883	1180490.890
915	355008.006	1180485.168
916	354990.919	1180489.938
917	354918.013	1180510.291
918	354936.875	1180600.815
919	354955.032	1180640.146
920	354985.210	1180708.738
921	355002.945	1180748.351
922	355007.990	1180820.311
923	355008.289	1180874.206
924	355008.778	1180972.500
925	355030.180	1180971.885
926	355069.098	1181016.305
927	355102.219	1181024.509
928	355173.840	1181006.115
929	355212.163	1181062.023
930	355251.323	1181118.550
931	355254.863	1181116.442
931	355256.910	1181119.878
932	355155.024	1180598.732
933	355156.236	1180604.608
934	355154.076	1180605.054

№ п/п	X	Y
935	355119.535	1180610.974
936	355086.668	1180615.955
937	355088.326	1180628.242
938	355089.075	1180643.235
939	355086.686	1180679.370
940	354994.448	1180732.933
941	354962.989	1180665.590
942	354968.425	1180663.050
943	354997.108	1180724.450
944	355080.910	1180675.786
945	355083.065	1180643.187
946	355082.346	1180628.794
947	355079.932	1180610.907
948	355118.579	1180605.051
949	355152.963	1180599.157
932	355155.024	1180598.732
950	355082.321	1180971.683
951	355079.508	1180976.983
952	355040.613	1180956.338
953	355026.856	1180917.838
954	355014.662	1180838.994
955	354963.462	1180693.332
956	354969.122	1180691.343
957	355020.507	1180837.528
958	355032.699	1180916.357
959	355045.480	1180952.129
950	355082.321	1180971.683
960	355178.300	1181010.419
961	355226.349	1180978.536
962	355232.210	1180974.647
963	355238.945	1180982.627
964	355234.359	1180986.496
965	355231.073	1180982.602
966	355229.667	1180983.535
967	355181.618	1181015.418
960	355178.300	1181010.419
967	354261.096	1174690.590
968	354261.841	1174668.973
969	354125.983	1174667.146
970	354126.485	1174619.692
971	354021.707	1174620.276
972	354002.494	1174625.364
973	354019.629	1174691.629
974	354015.756	1174692.630
975	353997.626	1174622.515

№ п/п	X	Y
976	354021.175	1174616.279
977	354130.528	1174615.669
978	354130.025	1174663.200

№ п/п	X	Y
979	354265.980	1174665.028
980	354265.094	1174690.728
967	354261.096	1174690.590

5. ПРЕДЕЛЬНЫЕ ПАРАМЕТРЫ РАЗРЕШЁННОГО СТРОИТЕЛЬСТВА, РЕКОНСТРУКЦИИ ОБЪЕКТОВ КАПИТАЛЬНОГО СТРОИТЕЛЬСТВА, ВХОДЯЩИХ В СОСТАВ ЛИНЕЙНЫХ ОБЪЕКТОВ В ГРАНИЦАХ ЗОН ИХ ПЛАНИРУЕМОГО РАЗМЕЩЕНИЯ

В составе линейного объекта «3 очередь строительства Кольцевого маршрута в районе Приморской рекреационной зоны – «От транспортной развязки в районе пос. А. Космодемьянского до подъезда к г. Светлому» не входят иные наземные объекты капитального строительства – здания, строения.

Действие градостроительного регламента не распространяется на земельные участки, предназначенные для размещения линейных объектов и (или) занятые линейными объектами.

6. ИНФОРМАЦИЯ О НЕОБХОДИМОСТИ ОСУЩЕСТВЛЕНИЯ МЕРОПРИЯТИЙ ПО ЗАЩИТЕ СОХРАНЯЕМЫХ ОБЪЕКТОВ КАПИТАЛЬНОГО СТРОИТЕЛЬСТВА (ЗДАНИЕ, СТРОЕНИЕ, СООРУЖЕНИЕ, ОБЪЕКТЫ, СТРОИТЕЛЬСТВО КОТОРЫХ НЕ ЗАВЕРШЕНО), СУЩЕСТВУЮЩИХ И СТРОЯЩИХСЯ НА МОМЕНТ ПОДГОТОВКИ ПРОЕКТА ПЛАНИРОВКИ ТЕРРИТОРИИ, А ТАКЖЕ ОБЪЕКТОВ КАПИТАЛЬНОГО СТРОИТЕЛЬСТВА, ПЛАНИРУЕМЫХ К СТРОИТЕЛЬСТВУ В СООТВЕТСТВИИ С РАНЕЕ УТВЕРЖДЕННОЙ ДОКУМЕНТАЦИЕЙ ПО ПЛАНИРОВКЕ ТЕРРИТОРИИ, ОТ ВОЗМОЖНОГО НЕГАТИВНОГО ВОЗДЕЙСТВИЯ В СВЯЗИ С РАЗМЕЩЕНИЕМ ЛИНЕЙНЫХ ОБЪЕКТОВ

Пересечения границ зон планируемого размещения линейного объекта регионального значения "3 очередь строительства кольцевого маршрута в районе Приморской рекреационной зоны – "От транспортной развязки в районе пос. Александра Космодемьянского до подъезда к г. Светлому" с сохраняемыми объектами капитального строительства (здание, строение, объект, строительство которого не завершено), существующими и строящимися на момент подготовки проекта планировки территории настоящим проектом не предусмотрены.

Пересечения границ зон планируемого размещения линейного объекта регионального значения "3 очередь строительства кольцевого маршрута в районе Приморской рекреационной зоны – "От транспортной развязки в районе пос. Александра Космодемьянского до подъезда к г. Светлому" с объектами капитального строительства, строительство которых запланировано в соответствии с ранее утверждённой документацией по планировке территории:

- Пересечения с Проектом планировки территории с проектом межевания в его составе, предусматривающий размещение линейного объекта регионального значения «11 очередь строительства Кольцевого маршрута в районе Приморской рекреационной зоны - «Мостовой переход через Калининградский залив с подходами (от пос. Космодемьянского до пос. Шоссейное)» с земельными участками:

39:15:111201:601
39:15:110651:65
39:15:111201:610/1
39:15:111201:611/2

Пересечения границ зон планируемого размещения линейного объекта линейного объекта регионального значения "3 очередь строительства кольцевого маршрута в районе Приморской рекреационной зоны – "От транспортной развязки в районе пос. Александра Космодемьянского до подъезда к г. Светлому" с сохраняемыми объектами капитального строительства – сооружениями, линейными объектами инженерной (инженерных сетей) и транспортной инфраструктуры (линиями транспортных коммуникаций), существующими и строящимися
на момент подготовки проекта планировки территории в части мероприятий по их защите

от негативного воздействия при строительстве и эксплуатации планируемого к размещению линейного объекта предполагают:

- частичный перенос трасс инженерных сетей;
- организацию пересечения с существующими линиями транспортных коммуникаций в разных уровнях.

7. ИНФОРМАЦИЯ О НЕОБХОДИМОСТИ ОСУЩЕСТВЛЕНИЯ МЕРОПРИЯТИЙ ПО СОХРАНЕНИЮ ОБЪЕКТОВ КУЛЬТУРНОГО НАСЛЕДИЯ ОТ ВОЗМОЖНОГО НЕГАТИВНОГО ВОЗДЕЙСТВИЯ В СВЯЗИ С РАЗМЕЩЕНИЕМ ЛИНЕЙНЫХ ОБЪЕКТОВ

В границах территории в отношении, которой осуществлена подготовка проекта планировки объекты культурного наследия, включенные в реестр, выявленные объекты культурного наследия, границы территорий объектов культурного наследия, зоны охраны объектов культурного наследия и защитные зоны объектов культурного наследия отсутствуют.

8. ИНФОРМАЦИЯ О НЕОБХОДИМОСТИ ОСУЩЕСТВЛЕНИЯ МЕРОПРИЯТИЙ ПО ОХРАНЕ ОКРУЖАЮЩЕЙ СРЕДЫ

Мероприятия по охране окружающей среды, природопользования, обеспечения экологической безопасности населения, их состав, принципы и порядок осуществления регламентируются следующими законами Российской Федерации:

- "Об общих принципах организации местного самоуправления в Российской Федерации" от 06.10.2003 г. №131-ФЗ;
- "О санитарно-эпидемиологическом благополучии населения" от 30.03.1999 г. №52-ФЗ;
- "Об охране окружающей среды" 10.01.2002 г. №7-ФЗ.

Комплекс рекомендаций по охране окружающей среды включает технические и технологические мероприятия, мероприятия по совершенствованию системы экологических ограничений хозяйственной деятельности, градостроительные мероприятия.

При строительстве, содержании и ремонте автомобильных дорог необходимо соблюдать меры по рациональному использованию земли и ее недр, водных и лесных ресурсов, по охране окружающей среды.

Проектом планировки территории предложено и на последующих стадиях проектирования следует предусмотреть устройство специальных переходов для диких животных (ландшафтных мостов (предназначены для перехода по ним диких животных, возможно размещение на них вело- и пешеходных дорожек), экодуков (могут использоваться в качестве скотопрогона для скота и прохода пешеходов, а также диких животных), туннелей (для организации местного (или технического) проезда транспорта, для пропуска водного потока, и прохода для диких животных), проходов для животных под насыпью дороги, модифицированных водопропускных труб для прохода мелких животных (в сухом состоянии могут играть роль прохода для мелких и некоторых средних видов животных)), в зависимости от необходимости устройства определённого типа перехода на конкретном участке автомобильной дороги.

Автомобильные дороги являются источником физического (шумового) загрязнения окружающей среды, максимально допустимый уровень шума от движения автотранспорта на которых превышает норматив для существующих сохраняемых объектов жилой застройки, объектов образования, находящихся вдоль трассы, планируемой к размещению автомобильной дороги в расчётной зоне шумового воздействия (СНиП 23-03-2003 "Защита от шума"). В местах приближения к объектам жилой застройки на 10,0 м от крайнего дорожного полотна необходимо предусмотреть мероприятия по снижению шума. Такими мероприятиями могут быть как установка акустического экрана, так и одно- и двухрядная посадка деревьев (в зависимости от значения, на которое необходимо снизить уровень шума).

9. ИНФОРМАЦИЯ О НЕОБХОДИМОСТИ ОСУЩЕСТВЛЕНИЯ МЕРОПРИЯТИЙ ПО ЗАЩИТЕ ТЕРРИТОРИИ ОТ ЧРЕЗВЫЧАЙНЫХ СИТУАЦИЙ ПРИРОДНОГО И ТЕХНОГЕННОГО ХАРАКТЕРА, В ТОМ ЧИСЛЕ ПО ОБЕСПЕЧЕНИЮ ПОЖАРНОЙ БЕЗОПАСНОСТИ И ГРАЖДАНСКОЙ ОБОРОНЕ

Проект планировки территории, предусматривающий размещение линейного объекта "3 очередь строительства кольцевого маршрута в районе Приморской рекреационной зоны – "От транспортной развязки в районе пос. Александра Космодемьянского до подъезда к г. Светлому" не предусматривает размещение объектов – источников чрезвычайных ситуаций (за исключением чрезвычайных ситуаций на транспорте), объектов, указанных в ст. 65-77 федерального закона Российской Федерации от 22 июля 2008 г. № 123-ФЗ "Технический регламент о требованиях пожарной безопасности".

Мероприятия по защите населения и территорий от чрезвычайных ситуаций должны осуществляться в соответствии с федеральными законами от 21 декабря 1994 г. №68-ФЗ "О защите населения и территорий от чрезвычайных ситуаций природного и техногенного характера" и от 22 июля 2008 г. №123-ФЗ "Технический регламент о требованиях пожарной безопасности", и в соответствии с "Методическими рекомендациями по реализации федерального закона от 6 октября 2003 г. №131-ФЗ "Об общих принципах местного самоуправления в Российской Федерации" в области гражданской обороны, защиты населения и территорий от чрезвычайных ситуаций, обеспечения пожарной безопасности и безопасности людей на водных объектах".

Основными опасностями возникновения техногенных и природных чрезвычайных ситуаций являются:

Природные опасности:

- метеорологические;
- гидрологические
- геологические опасные явления

Природно- техногенные опасности:

- аварии на системах жизнеобеспечения;
- аварии на транспорте;
- аварии на взрывопожарных объектах

Аварии на транспорте

На автомагистралях наиболее вероятны транспортные аварии в районе: мостов, перекрестков, в местах пересечения транспортных магистралей с инженерными коммуникациями.

При заблаговременном прогнозировании масштабов заражения на случай производственных аварий в качестве исходных данных принимается самый неблагоприятный вариант. При этом оценки зон заражения АХОВ, выполненные по РД 52.04.253-90, следует рассматривать как завышенные (консервативные) вследствие выбора наиболее неблагоприятных условий развития аварии.

При аварии на транспортных магистралях с СУГ и ГСМ, возможно повреждение целостности автомобильного полотна, вновь проектируемые или реконструируемые объекты, расположенные вдоль транспортных магистралей, могут попасть в зоны разрушений различной степени, с последующим возгоранием.

Аварии на транспорте в большинстве случаев обусловлены человеческим фактором или природно-техногенными причинами.

В соответствии с данными Главного управления Министерства Российской Федерации по делам гражданской обороны, чрезвычайным ситуациям и ликвидации последствий стихийных Калининградской области, риск возникновения ЧС на объектах автомобильного транспорта - незначительный.

Для предупреждения возможных ЧС на транспорте необходимо:

- маршруты перевозки АХОВ и взрывчатых веществ прокладывать по обходам;

– содержать объекты транспортной и инженерной инфраструктуры в надлежащем состоянии, обеспечивающем безопасность их эксплуатации;

– осуществлять перевозку опасных грузов в соответствии с нормативными требованиями, предъявляемыми к данному виду деятельности;

Аварии и угрозы отключения, обусловленные техническим состоянием, а также вследствие экстремальных погодных условий возможны на следующих объектах жилищно-коммунального хозяйства:

– трансформаторные электрические подстанции;

– котельная;

– водонесущие коммуникации - водопроводные и тепловые сети.

При аварии на электросетях и подстанциях происходит отключение источников энергии, электрооборудования, освещения.

При авариях на подземных коммуникациях возможно затопление подвальных частей зданий, что может привести к деформации конструктивных частей зданий и сооружений, поражению людей электрическим током, получению травм и ожогов различной степени тяжести.

Пожары - наиболее вероятная опасность на территории городского округа.

Согласно статистическим данным на первом месте стоят пожары, возникающие от неисправности электротехнического оборудования и неосторожного обращения с огнем.

Для предупреждения чрезвычайных ситуаций, связанных с пожарами на территории проводятся мероприятия, обеспечивающие пожарную безопасность территории.

Перечень возможных чрезвычайных ситуаций природного характера

Для всей территории Калининградской области характерны сильный ветер, в том числе шквал, смерч; очень сильный дождь; сильный ливень; продолжительные сильные дожди; сильный туман; сильная жара (максимальная температура воздуха не менее плюс 30° С и выше в течение более 5 суток); сильный мороз (минимальная температура воздуха не менее минус 250 С и ниже в течение не менее 5 суток).

Характеризуются поражающие факторы вышеперечисленных природных явлений следующими действиями:

– при сильном ветре - аэродинамическое давление, ветровой поток и нагрузка, вибрация.

– при ураганах и смерчах - сильное разряжение воздуха, вихревой восходящий поток;

– при обильных осадках - поток (течение) воды, затопление территории, снеговая и гололедная нагрузка, снежные заносы;

– при туманах - снижение видимости.

И как следствие, на территории возможно формирование трудно предсказуемых дождевых паводков на реках, затопление городских территорий из-за переполнения систем водоотвода, размыв дорог, разрушение линий ЛЭП и связи при налипании снега, разрушении опор, создание благоприятных условий для формирования мощных весенних половодий, прекращение работы всех видов транспорта.

При скорости ветра более 25 м/с возможны обрывы ЛЭП и линий связи, падение опор, разрушение наименее прочных конструкций зданий и сооружений (заполнение дверных и оконных проемов).

Перечисленные выше опасные природные явления не представляют непосредственной угрозы для жизни людей, но могут нанести колоссальный ущерб зданиям, сооружениям, коммуникациям.

Проектируемая территория находится в границах возможного воздействия источников чрезвычайных ситуаций природного и техногенного характера, на территории возможны:

– воздействие поражающих факторов возможных источников ЧС, расположенных на прилегающей городской территории;

– опасные происшествия на автотранспорте;

– аварии на объектах инженерной инфраструктуры;

– отклонения климатических условий от ординарных, проявление стихийных гидрометеорологических явлений, и воздействие их поражающих факторов.

К перечню мероприятий по защите от чрезвычайных ситуаций относятся:

- Информирование населения о потенциальных природных и техногенных угрозах на территории проживания - проверка систем оповещения и подготовка к заблаговременному оповещению о возникновении и развитии чрезвычайных ситуаций населения и организаций, аварии на которых способны нарушить жизнеобеспечение населения, информирование населения о необходимых действиях во время ЧС;
- Мониторинг и прогнозирование чрезвычайных ситуаций - систематическое наблюдение за состоянием защищаемых территорий, объектов и за работой сооружений инженерной защиты, периодический анализ всех факторов риска возникновения чрезвычайных ситуаций с последующим уточнением состава необходимых пассивных и активных мероприятий.

Приложение к Чертежу красных линий

ПЕРЕЧЕНЬ КООРДИНАТ ХАРАКТЕРНЫХ ТОЧЕК УСТАНАВЛИВАЕМЫХ КРАСНЫХ ЛИНИЙ

№п/п	X	Y
1	351704.858	1165721.737
2	351706.361	1165723.928
3	351699.224	1165732.758
4	351699.247	1165755.112
5	351695.922	1165778.207
6	352063.225	1166526.170
7	352185.578	1166743.797
8	352248.417	1166825.414
9	352303.669	1166873.686
10	352326.859	1166877.271
11	352343.822	1166872.027
12	352361.199	1166891.484
13	352358.597	1166917.372
14	352405.518	1166984.892
15	352445.734	1167030.050
16	352682.232	1167272.436
17	352723.934	1167317.599
18	352838.027	1167454.391
19	352942.997	1167585.163
20	352990.780	1167652.270
21	353047.556	1167838.846
22	353036.737	1167842.521
23	352990.245	1167785.090
24	352658.484	1167412.558
25	352615.884	1167362.600
26	352588.315	1167327.657
27	352552.835	1167282.066
28	352447.966	1167163.273
29	352433.578	1167147.523
30	352357.605	1167073.300
31	352345.420	1167063.840
32	352332.368	1167050.505
33	352332.918	1167036.743
34	352271.357	1167010.931
35	352251.055	1166984.815
36	352256.193	1166977.529
37	352253.951	1166950.984
38	352183.431	1166862.303
39	352155.778	1166843.363
40	352102.956	1166765.746

№п/п	X	Y
41	352083.811	1166718.022
42	352035.103	1166644.176
43	351944.511	1166479.583
44	351865.149	1166319.527
45	351847.049	1166270.829
46	351765.467	1166099.009
47	351633.300	1165811.690
48	351617.885	1165807.335
49	351603.368	1165797.403
50	351589.561	1165778.751
51	351585.726	1165773.570
52	351590.981	1165736.894
53	351582.747	1165726.333
54	351584.664	1165723.524
55	351614.190	1165701.812
56	351636.100	1165699.980
57	351677.360	1165696.530
58	351689.076	1165698.726
59	351691.222	1165701.797
60	354080.740	1169718.665
61	354002.035	1169757.370
62	354018.973	1169792.500
63	354112.411	1169756.536
64	354134.292	1169886.741
65	354135.223	1169903.575
66	354147.508	1169937.282
67	354163.129	1169959.204
68	354174.817	1169968.051
69	353999.237	1177061.843
70	353893.850	1177076.889
71	354247.156	1176985.990
72	354243.172	1176986.500
73	354096.186	1177005.720
74	354172.730	1177049.480
75	354123.670	1177040.555
76	354098.608	1177043.971

№п/п	X	Y
77	353861.418	1176730.508
78	353859.509	1176767.132
79	353873.060	1176893.310
80	355024.235	1179882.883
81	355022.737	1179927.827
82	354961.864	1180005.620
83	354950.976	1180006.953
84	354929.190	1179829.070
85	355119.701	1179955.954
86	355119.770	1179964.120
87	355122.430	1179995.760
88	355123.160	1180004.540
89	355123.100	1180010.330
90	355123.770	1180016.270
91	355123.870	1180083.200
92	355133.132	1180203.546
93	355131.229	1180260.012
94	355114.338	1180481.720
95	355116.551	1180481.789
96	355151.880	1180599.400
97	355134.253	1180606.201
98	355119.875	1180613.961
99	355148.420	1180574.996
100	355146.613	1180567.031
101	355115.025	1180558.320

№п/п	X	Y
102	355120.110	1180793.710
103	355124.782	1180816.840
104	355139.507	1180843.868
105	355144.650	1180850.080
106	355160.977	1180888.109
107	355164.170	1180898.240
108	355180.230	1180920.890
109	355186.374	1180929.530
110	355187.951	1180928.410
111	355210.390	1180961.300
112	355211.370	1180969.740
113	355216.089	1180969.189
114	355250.493	1181018.927
115	355249.660	1181019.890
116	355221.998	1181085.822
117	355162.438	1180996.561
118	355164.640	1180992.290
119	355122.522	1180938.891
120	355105.467	1180943.916
121	355082.503	1180936.665
122	355094.998	1180896.543
123	355062.052	1180845.851
124	355056.506	1180844.810
125	355051.325	1180838.625
126	355039.780	1180813.530
127	355001.060	1180836.970
128	354871.940	1180478.542

ПРОЕКТ ВНЕСЕНИЯ ИЗМЕНЕНИЙ В ДОКУМЕНТАЦИЮ ПО ПЛАНИРОВКЕ ТЕРРИТОРИИ

«ПРОЕКТ ПЛАНИРОВКИ ТЕРРИТОРИИ С ПРОЕКТОМ МЕЖЕВАНИЯ В ЕГО СОСТАВЕ, ПРЕДУСМАТРИВАЮЩИЙ РАЗМЕЩЕНИЕ ЛИНЕЙНОГО ОБЪЕКТА РЕГИОНАЛЬНОГО ЗНАЧЕНИЯ «3 ОЧЕРЕДЬ СТРОИТЕЛЬСТВА КОЛЬЦЕВОГО МАРШРУТА В РАЙОНЕ ПРИМОРСКОЙ РЕКРЕАЦИОННОЙ ЗОНЫ – «ОТ ТРАНСПОРТНОЙ РАЗВЯЗКИ В РАЙОНЕ ПОС. А. КОСМОДЕМЬЯНСКОГО ДО ПОДЪЕЗДА К Г. СВЕТЛОМУ» В ГРАНИЦАХ МУНИЦИПАЛЬНЫХ ОБРАЗОВАНИЙ «ГОРОДСКОЙ ОКРУГ «ГОРОД КАЛИНИНГРАД», «СВЕТЛОВСКИЙ ГОРОДСКОЙ ОКРУГ», «ЗЕЛЕНОГРАДСКИЙ МУНИЦИПАЛЬНЫЙ ОКРУГ» КАЛИНИНГРАДСКОЙ ОБЛАСТИ», УТВЕРЖДЕННУЮ ПОСТАНОВЛЕНИЕМ ПРАВИТЕЛЬСТВА КАЛИНИНГРАДСКОЙ ОБЛАСТИ ОТ 02 АПРЕЛЯ 2018 ГОДА № 158

ОСНОВНАЯ ЧАСТЬ ПРОЕКТА МЕЖЕВАНИЯ ТЕРРИТОРИИ

РАЗДЕЛ 1. «ПРОЕКТ МЕЖЕВАНИЯ ТЕРРИТОРИИ. ГРАФИЧЕСКАЯ ЧАСТЬ»


N
S
:ЗУ1
:ЗУ2
:ЗУ3
:ЗУ4
:ЗУ5
:ЗУ6
:ЗУ7
:ЗУ8
:ЗУ9
:ЗУ10
:ЗУ11
Условные обозначения
- территории, в отношении которых осуществлена публичная оценка земельных
- красные линии, установленные для ЗОС и автомобильных дорог
- линии отступа от красных линий (линии регулирования застройки)
- границы планируемых элементов планировочной структуры
Границы земельных участков
- сформированных
- сформированных
- сформированных для государственных нужд
- образуемых
:ЗУ15 - условный номер образуемого земельного участка
:ЗУ1 - условный номер сохраняемого земельного участка
:ЗУ2 - условный номер сохраняемого земельного участка
:ЗУ2 - условный номер образуемого земельного участка из неразграниченной собственности
Примечание
В связи с принятием настоящего земельные участки, образуемые путем перераспределения с земельными участками из неразграниченной
Схема совмещения листов
1/1
1/2
1/3
1/4
1/5
1/6
1/7
Договор №8/571от 18.05.2021г.
Проект внесения изменений в документацию по планировке территории «Проект планировки территории с проектом межевания в его составе, предусматривающий размещение линейного объекта регионального значения «3 очередь строительства Кольцевого маршрута в районе Приморской рекреационной зоны - «От транспортной развязки в районе пос.А.Косиедемьянского до поселка в г. Светлом»
ИЗМ. КОЛ.УЧ. ЛИСТ № ДОК. ПОДПИСЬ ДАТА
Директор Прилепин
Нач.отд. Пездровкина
Разраб. Кострюкова
Проект межевания территории
Стадия: ПМТ-1.1
Лист: 1/1
Листов: 7
Чертеж межевания территории М1:2000
ООО "ГЕОЗЕМСТРОЙ" г.Воронеж

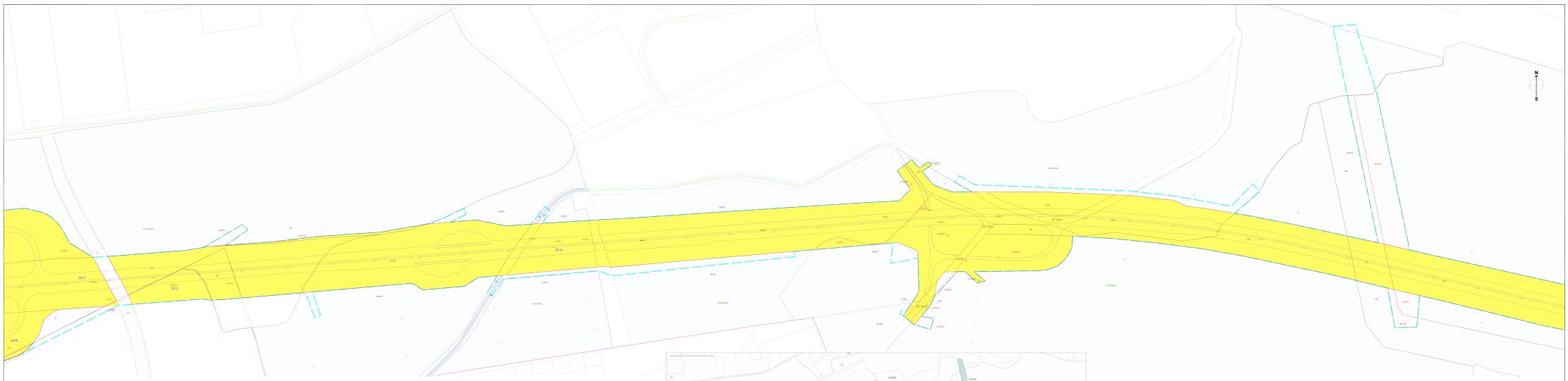

Условные обозначения

Схема совмещения листов

1/1	1/2	1/3	1/4	1/5
1/6				
1/7				

Договор № 8-571 от 18.05.2023г.

Проект внесения изменений в документацию по планировке территории (Проект планировки территории с проектом межевания в его составе, предусматривающий размещение линейного объекта: «Строительство автомобильной дороги по ул. Ленина от ул. Пролетарской до ул. Пролетарской (продолжение), этап 1 (от пересечения с ул. Ленина до пересечения с ул. Пролетарской) г. Сызрань»)

			Стадия	Лист	Листов
Директор	Прилепин		ПМТ-1.1	1-2	7
Нач.отд.	Костромина				
Гип	Костромина		Чертеж межевания территории М1:1000	ООО "ТЕПЛИСТРОЙ" г.Пермь	



Договор № 8/571 от 10.05.2021г.

Проект внесения изменений в ген. планы поселения и городского округа. Проект планировки территории, ограниченной ул. Ленина, ул. Пионерская, ул. Школьная, ул. Набережная, объекта улично-дорожной сети: Ленина (от ул. Пионерской до ул. Школьной) и ул. Пионерской (ул. Ленина – ул. Набережная) в районе пос. Кленовый Ленинградского района Краснодарского края

Стадия	Лист	Листов
ПМТ-1.1	1.3	7

Проект межевания территории

Чертеж межевания территории
М 1:2000

ООО "ГЕОПРОЕКТПОРТ"
г.Туапсе


N
S
ЗУ29
ЗУ30
ЗУ31
ЗУ32
ЗУ33
ЗУ34
ЗУ35
ЗУ36
ЗУ37
ЗУ38
ЗУ39
ЗУ40
ЗУ41
ЗУ42
ЗУ43
ЗУ44
ЗУ45
ЗУ46
ЗУ47
ЗУ48
ЗУ49
ЗУ50
ЗУ51
ЗУ52
ЗУ53
ЗУ54
ЗУ55
ЗУ56
ЗУ57
ЗУ58
ЗУ59
ЗУ60
ЗУ61
ЗУ62
ЗУ63
ЗУ64
ЗУ65
ЗУ66
ЗУ67
ЗУ68
ЗУ69
ЗУ70
ЗУ71
ЗУ72
ЗУ73
ЗУ74
ЗУ75
ЗУ76
ЗУ77
ЗУ78
ЗУ79
ЗУ80
ЗУ81
ЗУ82
ЗУ83
ЗУ84
ЗУ85
ЗУ86
ЗУ87
ЗУ88
ЗУ89
ЗУ90
ЗУ91
ЗУ92
ЗУ93
ЗУ94
ЗУ95
ЗУ96
ЗУ97
ЗУ98
ЗУ99
ЗУ100
ЗУ101
ЗУ102
ЗУ103
ЗУ104
ЗУ105
ЗУ106
ЗУ107
ЗУ108
ЗУ109
ЗУ110
ЗУ111
ЗУ112
ЗУ113
ЗУ114
ЗУ115
ЗУ116
ЗУ117
ЗУ118
ЗУ119
ЗУ120
ЗУ121
ЗУ122
ЗУ123
ЗУ124
ЗУ125
ЗУ126
ЗУ127
ЗУ128
ЗУ129
ЗУ130
ЗУ131
ЗУ132
ЗУ133
ЗУ134
ЗУ135
ЗУ136
ЗУ137
ЗУ138
ЗУ139
ЗУ140
ЗУ141
ЗУ142
ЗУ143
ЗУ144
ЗУ145
ЗУ146
ЗУ147
ЗУ148
ЗУ149
ЗУ150
ЗУ151
ЗУ152
ЗУ153
ЗУ154
ЗУ155
ЗУ156
ЗУ157
ЗУ158
ЗУ159
ЗУ160
ЗУ161
ЗУ162
ЗУ163
ЗУ164
ЗУ165
ЗУ166
ЗУ167
ЗУ168
ЗУ169
ЗУ170
ЗУ171
ЗУ172
ЗУ173
ЗУ174
ЗУ175
ЗУ176
ЗУ177
ЗУ178
ЗУ179
ЗУ180
ЗУ181
ЗУ182
ЗУ183
ЗУ184
ЗУ185
ЗУ186
ЗУ187
ЗУ188
ЗУ189
ЗУ190
ЗУ191
ЗУ192
ЗУ193
ЗУ194
ЗУ195
ЗУ196
ЗУ197
ЗУ198
ЗУ199
ЗУ200
ЗУ201
ЗУ202
ЗУ203
ЗУ204
ЗУ205
ЗУ206
ЗУ207
ЗУ208
ЗУ209
ЗУ210
ЗУ211
ЗУ212
ЗУ213
ЗУ214
ЗУ215
ЗУ216
ЗУ217
ЗУ218
ЗУ219
ЗУ220
ЗУ221
ЗУ222
ЗУ223
ЗУ224
ЗУ225
ЗУ226
ЗУ227
ЗУ228
ЗУ229
ЗУ230
ЗУ231
ЗУ232
ЗУ233
ЗУ234
ЗУ235
ЗУ236
ЗУ237
ЗУ238
ЗУ239
ЗУ240
ЗУ241
ЗУ242
ЗУ243
ЗУ244
ЗУ245
ЗУ246
ЗУ247
ЗУ248
ЗУ249
ЗУ250
ЗУ251
ЗУ252
ЗУ253
ЗУ254
ЗУ255
ЗУ256
ЗУ257
ЗУ258
ЗУ259
ЗУ260
ЗУ261
ЗУ262
ЗУ263
ЗУ264
ЗУ265
ЗУ266
ЗУ267
ЗУ268
ЗУ269
ЗУ270
ЗУ271
ЗУ272
ЗУ273
ЗУ274
ЗУ275
ЗУ276
ЗУ277
ЗУ278
ЗУ279
ЗУ280
ЗУ281
ЗУ282
ЗУ283
ЗУ284
ЗУ285
ЗУ286
ЗУ287
ЗУ288
ЗУ289
ЗУ290
ЗУ291
ЗУ292
ЗУ293
ЗУ294
ЗУ295
ЗУ296
ЗУ297
ЗУ298
ЗУ299
ЗУ300
ЗУ301
ЗУ302
ЗУ303
ЗУ304
ЗУ305
ЗУ306
ЗУ307
ЗУ308
ЗУ309
ЗУ310
ЗУ311
ЗУ312
ЗУ313
ЗУ314
ЗУ315
ЗУ316
ЗУ317
ЗУ318
ЗУ319
ЗУ320
ЗУ321
ЗУ322
ЗУ323
ЗУ324
ЗУ325
ЗУ326
ЗУ327
ЗУ328
ЗУ329
ЗУ330
ЗУ331
ЗУ332
ЗУ333
ЗУ334
ЗУ335
ЗУ336
ЗУ337
ЗУ338
ЗУ339
ЗУ340
ЗУ341
ЗУ342
ЗУ343
ЗУ344
ЗУ345
ЗУ346
ЗУ347
ЗУ348
ЗУ349
ЗУ350
ЗУ351
ЗУ352
ЗУ353
ЗУ354
ЗУ355
ЗУ356
ЗУ357
ЗУ358
ЗУ359
ЗУ360
ЗУ361
ЗУ362
ЗУ363
ЗУ364
ЗУ365
ЗУ366
ЗУ367
ЗУ368
ЗУ369
ЗУ370
ЗУ371
ЗУ372
ЗУ373
ЗУ374
ЗУ375
ЗУ376
ЗУ377
ЗУ378
ЗУ379
ЗУ380
ЗУ381
ЗУ382
ЗУ383
ЗУ384
ЗУ385
ЗУ386
ЗУ387
ЗУ388
ЗУ389
ЗУ390
ЗУ391
ЗУ392
ЗУ393
ЗУ394
ЗУ395
ЗУ396
ЗУ397
ЗУ398
ЗУ399
ЗУ400
ЗУ401
ЗУ402
ЗУ403
ЗУ404
ЗУ405
ЗУ406
ЗУ407
ЗУ408
ЗУ409
ЗУ410
ЗУ411
ЗУ412
ЗУ413
ЗУ414
ЗУ415
ЗУ416
ЗУ417
ЗУ418
ЗУ419
ЗУ420
ЗУ421
ЗУ422
ЗУ423
ЗУ424
ЗУ425
ЗУ426
ЗУ427
ЗУ428
ЗУ429
ЗУ430
ЗУ431
ЗУ432
ЗУ433
ЗУ434
ЗУ435
ЗУ436
ЗУ437
ЗУ438
ЗУ439
ЗУ440
ЗУ441
ЗУ442
ЗУ443
ЗУ444
ЗУ445
ЗУ446
ЗУ447
ЗУ448
ЗУ449
ЗУ450
ЗУ451
ЗУ452
ЗУ453
ЗУ454
ЗУ455
ЗУ456
ЗУ457
ЗУ458
ЗУ459
ЗУ460
ЗУ461
ЗУ462
ЗУ463
ЗУ464
ЗУ465
ЗУ466
ЗУ467
ЗУ468
ЗУ469
ЗУ470
ЗУ471
ЗУ472
ЗУ473
ЗУ474
ЗУ475
ЗУ476
ЗУ477
ЗУ478
ЗУ479
ЗУ480
ЗУ481
ЗУ482
ЗУ483
ЗУ484
ЗУ485
ЗУ486
ЗУ487
ЗУ488
ЗУ489
ЗУ490
ЗУ491
ЗУ492
ЗУ493
ЗУ494
ЗУ495
ЗУ496
ЗУ497
ЗУ498
ЗУ499
ЗУ500
ЗУ501
ЗУ502
ЗУ503
ЗУ504
ЗУ505
ЗУ506
ЗУ507
ЗУ508
ЗУ509
ЗУ510
ЗУ511
ЗУ512
ЗУ513
ЗУ514
ЗУ515
ЗУ516
ЗУ517
ЗУ518
ЗУ519
ЗУ520
ЗУ521
ЗУ522
ЗУ523
ЗУ524
ЗУ525
ЗУ526
ЗУ527
ЗУ528
ЗУ529
ЗУ530
ЗУ531
ЗУ532
ЗУ533
ЗУ534
ЗУ535
ЗУ536
ЗУ537
ЗУ538
ЗУ539
ЗУ540
ЗУ541
ЗУ542
ЗУ543
ЗУ544
ЗУ545
ЗУ546
ЗУ547
ЗУ548
ЗУ549
ЗУ550
ЗУ551
ЗУ552
ЗУ553
ЗУ554
ЗУ555
ЗУ556
ЗУ557
ЗУ558
ЗУ559
ЗУ560
ЗУ561
ЗУ562
ЗУ563
ЗУ564
ЗУ565
ЗУ566
ЗУ567
ЗУ568
ЗУ569
ЗУ570
ЗУ571
ЗУ572
ЗУ573
ЗУ574
ЗУ575
ЗУ576
ЗУ577
ЗУ578
ЗУ579
ЗУ580
ЗУ581
ЗУ582
ЗУ583
ЗУ584
ЗУ585
ЗУ586
ЗУ587
ЗУ588
ЗУ589
ЗУ590
ЗУ591
ЗУ592
ЗУ593
ЗУ594
ЗУ595
ЗУ596
ЗУ597
ЗУ598
ЗУ599
ЗУ600
ЗУ601
ЗУ602
ЗУ603
ЗУ604
ЗУ605
ЗУ606
ЗУ607
ЗУ608
ЗУ609
ЗУ610
ЗУ611
ЗУ612
ЗУ613
ЗУ614
ЗУ615
ЗУ616
ЗУ617
ЗУ618
ЗУ619
ЗУ620
ЗУ621
ЗУ622
ЗУ623
ЗУ624
ЗУ625
ЗУ626
ЗУ627
ЗУ628
ЗУ629
ЗУ630
ЗУ631
ЗУ632
ЗУ633
ЗУ634
ЗУ635
ЗУ636
ЗУ637
ЗУ638
ЗУ639
ЗУ640
ЗУ641
ЗУ642
ЗУ643
ЗУ644
ЗУ645
ЗУ646
ЗУ647
ЗУ648
ЗУ649
ЗУ650
ЗУ651
ЗУ652
ЗУ653
ЗУ654
ЗУ655
ЗУ656
ЗУ657
ЗУ658
ЗУ659
ЗУ660
ЗУ661
ЗУ662
ЗУ663
ЗУ664
ЗУ665
ЗУ666
ЗУ667
ЗУ668
ЗУ669
ЗУ670
ЗУ671
ЗУ672
ЗУ673
ЗУ674
ЗУ675
ЗУ676
ЗУ677
ЗУ678
ЗУ679
ЗУ680
ЗУ681
ЗУ682
ЗУ683
ЗУ684
ЗУ685
ЗУ686
ЗУ687
ЗУ688
ЗУ689
ЗУ690
ЗУ691
ЗУ692
ЗУ693
ЗУ694
ЗУ695
ЗУ696
ЗУ697
ЗУ698
ЗУ699
ЗУ700
ЗУ701
ЗУ702
ЗУ703
ЗУ704
ЗУ705
ЗУ706
ЗУ707
ЗУ708
ЗУ709
ЗУ710
ЗУ711
ЗУ712
ЗУ713
ЗУ714
ЗУ715
ЗУ716
ЗУ717
ЗУ718
ЗУ719
ЗУ720
ЗУ721
ЗУ722
ЗУ723
ЗУ724
ЗУ725
ЗУ726
ЗУ727
ЗУ728
ЗУ729
ЗУ730
ЗУ731
ЗУ732
ЗУ733
ЗУ734
ЗУ735
ЗУ736
ЗУ737
ЗУ738
ЗУ739
ЗУ740
ЗУ741
ЗУ742
ЗУ743
ЗУ744
ЗУ745
ЗУ746
ЗУ747
ЗУ748
ЗУ749
ЗУ750
ЗУ751
ЗУ752
ЗУ753
ЗУ754
ЗУ755
ЗУ756
ЗУ757
ЗУ758
ЗУ759
ЗУ760
ЗУ761
ЗУ762
ЗУ763
ЗУ764
ЗУ765
ЗУ766
ЗУ767
ЗУ768
ЗУ769
ЗУ770
ЗУ771
ЗУ772
ЗУ773
ЗУ774
ЗУ775
ЗУ776
ЗУ777
ЗУ778
ЗУ779
ЗУ780
ЗУ781
ЗУ782
ЗУ783
ЗУ784
ЗУ785
ЗУ786
ЗУ787
ЗУ788
ЗУ789
ЗУ790
ЗУ791
ЗУ792
ЗУ793
ЗУ794
ЗУ795
ЗУ796
ЗУ797
ЗУ798
ЗУ799
ЗУ800
ЗУ801
ЗУ802
ЗУ803
ЗУ804
ЗУ805
ЗУ806
ЗУ807
ЗУ808
ЗУ809
ЗУ810
ЗУ811
ЗУ812
ЗУ813
ЗУ814
ЗУ815
ЗУ816
ЗУ817
ЗУ818
ЗУ819
ЗУ820
ЗУ821
ЗУ822
ЗУ823
ЗУ824
ЗУ825
ЗУ826
ЗУ827
ЗУ828
ЗУ829
ЗУ830
ЗУ831
ЗУ832
ЗУ833
ЗУ834
ЗУ835
ЗУ836
ЗУ837
ЗУ838
ЗУ839
ЗУ840
ЗУ841
ЗУ842
ЗУ843
ЗУ844
ЗУ845
ЗУ846
ЗУ847
ЗУ848
ЗУ849
ЗУ850
ЗУ851
ЗУ852
ЗУ853
ЗУ854
ЗУ855
ЗУ856
ЗУ857
ЗУ858
ЗУ859
ЗУ860
ЗУ861
ЗУ862
ЗУ863
ЗУ864
ЗУ865
ЗУ866
ЗУ867
ЗУ868
ЗУ869
ЗУ870
ЗУ871
ЗУ872
ЗУ873
ЗУ874
ЗУ875
ЗУ876
ЗУ877
ЗУ878
ЗУ879
ЗУ880
ЗУ881
ЗУ882
ЗУ883
ЗУ884
ЗУ885
ЗУ886
ЗУ887
ЗУ888
ЗУ889
ЗУ890
ЗУ891
ЗУ892
ЗУ893
ЗУ894
ЗУ895
ЗУ896
ЗУ897
ЗУ898
ЗУ899
ЗУ900
ЗУ901
ЗУ902
ЗУ903
ЗУ904
ЗУ905
ЗУ906
ЗУ907
ЗУ908
ЗУ909
ЗУ910
ЗУ911
ЗУ912
ЗУ913
ЗУ914
ЗУ915
ЗУ916
ЗУ917
ЗУ918
ЗУ919
ЗУ920
ЗУ921
ЗУ922
ЗУ923
ЗУ924
ЗУ925
ЗУ926
ЗУ927
ЗУ928
ЗУ929
ЗУ930
ЗУ931
ЗУ932
ЗУ933
ЗУ934
ЗУ935
ЗУ936
ЗУ937
ЗУ938
ЗУ939
ЗУ940
ЗУ941
ЗУ942
ЗУ943
ЗУ944
ЗУ945
ЗУ946
ЗУ947
ЗУ948
ЗУ949
ЗУ950
ЗУ951
ЗУ952
ЗУ953
ЗУ954
ЗУ955
ЗУ956
ЗУ957
ЗУ958
ЗУ959
ЗУ960
ЗУ961
ЗУ962
ЗУ963
ЗУ964
ЗУ965
ЗУ966
ЗУ967
ЗУ968
ЗУ969
ЗУ970
ЗУ971
ЗУ972
ЗУ973
ЗУ974
ЗУ975
ЗУ976
ЗУ977
ЗУ978
ЗУ979
ЗУ980
ЗУ981
ЗУ982
ЗУ983
ЗУ984
ЗУ985
ЗУ986
ЗУ987
ЗУ988
ЗУ989
ЗУ990
ЗУ991
ЗУ992
ЗУ993
ЗУ994
ЗУ995
ЗУ996
ЗУ997
ЗУ998
ЗУ999
ЗУ1000
Условные обозначения
Схема совмещения листов
1/1
1/2
1/3
1/4
1/5
1/6
1/7
Договор № 8/571 от 18.05.2021г.
Проект внесения изменений в документацию по планировке территории «Проект планировки территории с проектом межевания в его составе, предусматривающий размещение линейного объекта регионального значения «Участок строительства большого кольца» в районе Прикубанского внутригородского округа – «От транзитной развязки в районе пос. А.Косяковского до пересечения ул. Сместная»
Проект межевания территории
Чертеж межевания территории М1:2000
ООО "ГЕОЗЕМСТРОЙ" г.Воронеж
Директор Прилепин
Начальник Позднякова
Разраб. Кострюкова
Стадия
Лист
Листов
ПМТ-1.1
1/4
7

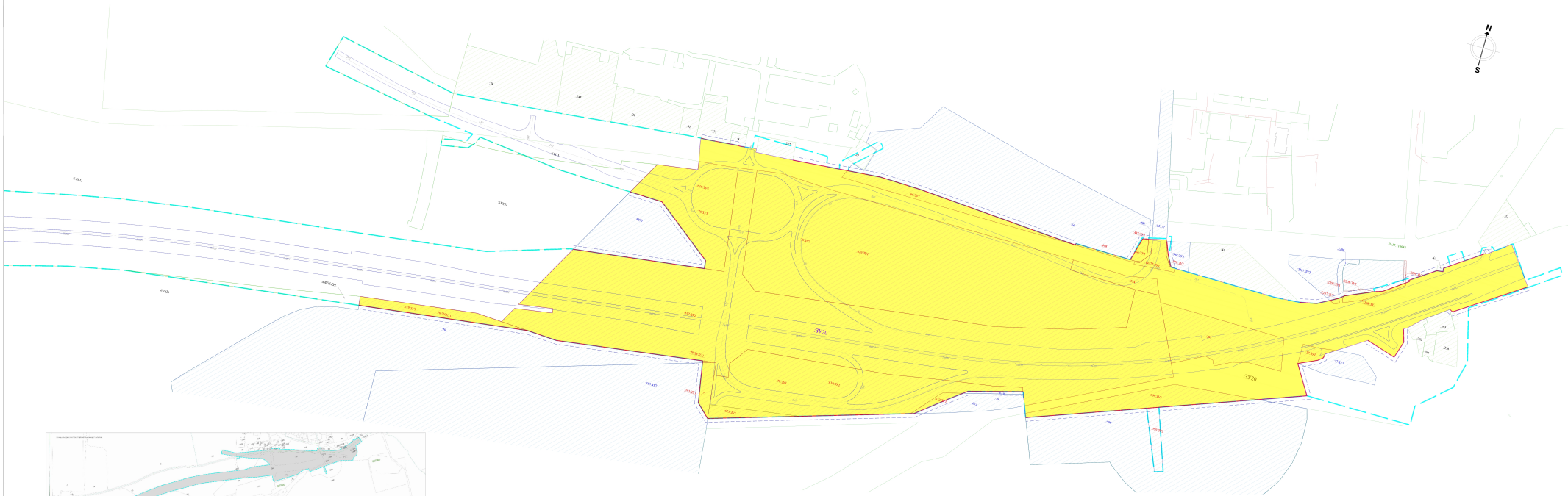

Договор № 8/571 от 18.05.2021г.

Проект внесения изменений в документацию по планировке территории «Проект планировки территории с проектом межевания в его составе, предусматривающий размещение линейного объекта регионального значения «3 очередь строительства Кольцевого маршрута в районе Прикубанской рекреационной зоны – «От транспортной развязки в районе пос.А.Калинина до подъезда к г. Светлому»

Изм.	Кол.уч.	Лист	№ док.	Подпись	Дата

Проект межевания территории		Стадия	Лист	Листов
		ПМТ-1.1	1/5	7
Директор	Прилепин			
Нач.отд.	Позоровкина			
Разраб.	Кострюкова			
Чертеж межевания территории М1:2000		ООО "ГЕОЗЕМСТРОЙ" г.Воронеж		

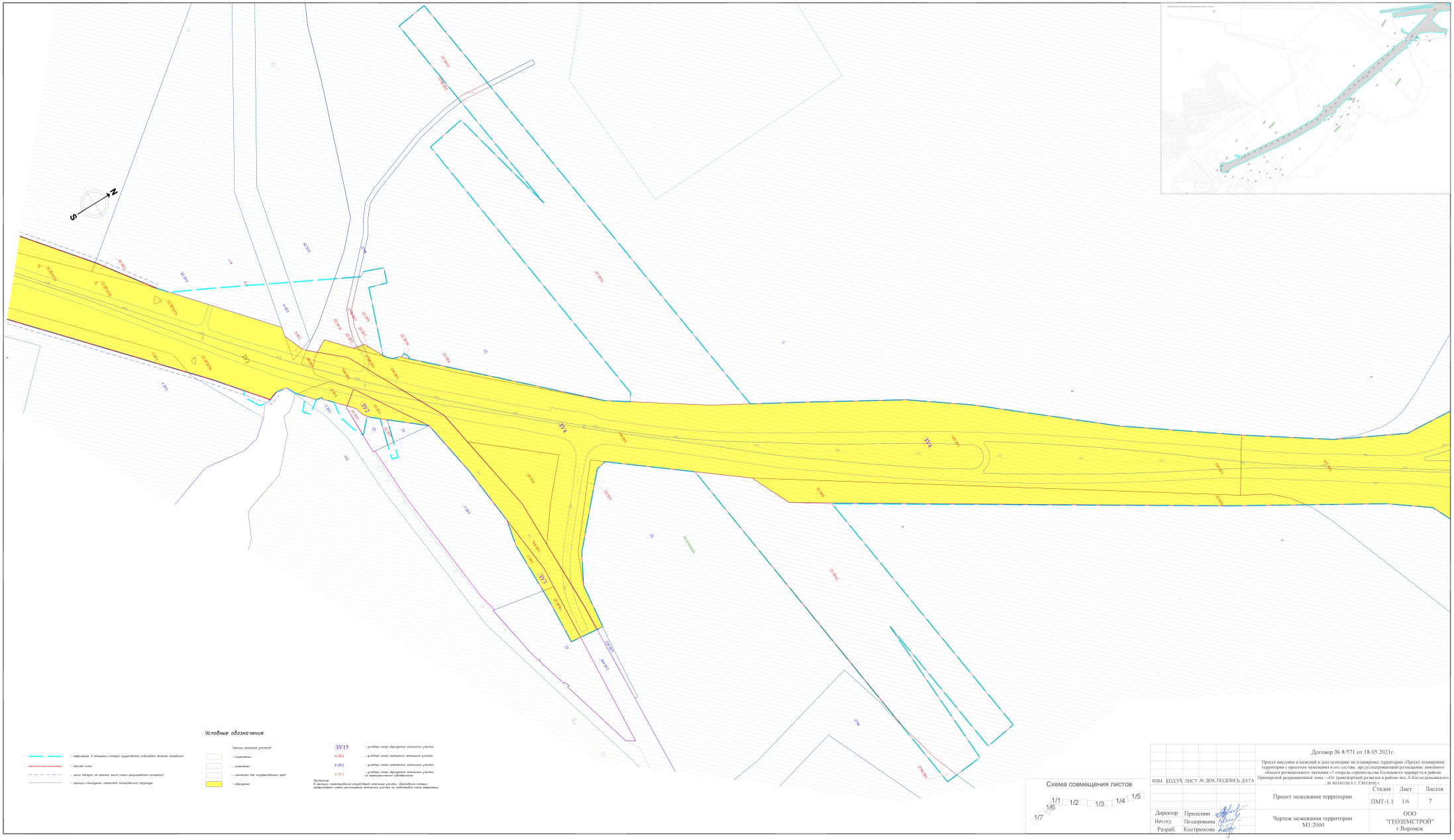
N
S
:ЗУ1
:ЗУ2
:ЗУ3
:ЗУ4
:ЗУ5
:ЗУ6
:ЗУ7
:ЗУ8
:ЗУ9
:ЗУ10
:ЗУ11
:ЗУ12
:ЗУ13
:ЗУ14
:ЗУ15
Условные обозначения
- территории, в границах которой осуществлена подготовка проекта межевания
- красные линии
- линии отступа от красных линий (линии регулятивных отступов)
- границы планируемых элементов планировочной структуры
- границы земельных участков
- сохраняемых
- отмежевать
- сервитуты для государственных нужд
- образуемых
:ЗУ15 - условный номер образуемого земельного участка
К:ЗУ1 - условный номер сохраняемого земельного участка
К:ЗУ2 - условный номер изменяемого земельного участка
К:ЗУ2 - условный номер образуемого земельного участка из первоначального собственника
Примечание:
В границах территории отсутствуют земельные участки, образование которых предусмотрено схемой расположения земельного участка на кадастровом плане территории
Схема совмещения листов
1/1
1/2
1/3
1/4
1/5
1/6
1/7
Договор № 8/571 от 18.05.2021г.
Проект внесения изменений в документацию по планировке территории «Проект планировки территории с проектом межевания в его составе, предусматривающий размещение линейного объекта регионального значения «Этап очередь строительства Кольцевого маршрута в районе Приморской рекреационной зоны – «От транспортной развязки в районе пос.А.Космодемьянского до подъезда к г. Светлому»
ИЗМ. КОЛ.УЧ. ЛИСТ № ДОК. ПОДПИСЬ ДАТА
Директор Прилепин
Нач.отд. Поздоровкина
Разраб. Кострюкова
Проект межевания территории
Стадия ПМТ-1.1
Лист 1/6
Листов 7
Чертеж межевания территории М1:2000
ООО "ГЕОЗЕМСТРОЙ" г.Воронеж


ЗУ1
ЗУ2
ЗУ3
ЗУ4
ЗУ5
ЗУ6
ЗУ7
ЗУ8
ЗУ9
ЗУ10
ЗУ11
ЗУ12
ЗУ13
ЗУ14
ЗУ15
ЗУ16
ЗУ17
ЗУ18
ЗУ19
ЗУ20
ЗУ21
ЗУ22
ЗУ23
ЗУ24
ЗУ25
ЗУ26
ЗУ27
ЗУ28
ЗУ29
ЗУ30
ЗУ31
ЗУ32
ЗУ33
ЗУ34
ЗУ35
ЗУ36
ЗУ37
ЗУ38
ЗУ39
ЗУ40
ЗУ41

ПРОЕКТ ВНЕСЕНИЯ ИЗМЕНЕНИЙ В ДОКУМЕНТАЦИЮ ПО ПЛАНИРОВКЕ ТЕРРИТОРИИ

«ПРОЕКТ ПЛАНИРОВКИ ТЕРРИТОРИИ С ПРОЕКТОМ МЕЖЕВАНИЯ В ЕГО СОСТАВЕ, ПРЕДУСМАТРИВАЮЩИЙ РАЗМЕЩЕНИЕ ЛИНЕЙНОГО ОБЪЕКТА РЕГИОНАЛЬНОГО ЗНАЧЕНИЯ «3 ОЧЕРЕДЬ СТРОИТЕЛЬСТВА КОЛЬЦЕВОГО МАРШРУТА В РАЙОНЕ ПРИМОРСКОЙ РЕКРЕАЦИОННОЙ ЗОНЫ – «ОТ ТРАНСПОРТНОЙ РАЗВЯЗКИ В РАЙОНЕ ПОС. А. КОСМОДЕМЬЯНСКОГО ДО ПОДЪЕЗДА К Г. СВЕТЛОМУ» В ГРАНИЦАХ МУНИЦИПАЛЬНЫХ ОБРАЗОВАНИЙ «ГОРОДСКОЙ ОКРУГ «ГОРОД КАЛИНИНГРАД», «СВЕТЛОВСКИЙ ГОРОДСКОЙ ОКРУГ», «ЗЕЛЕНОГРАДСКИЙ МУНИЦИПАЛЬНЫЙ ОКРУГ» КАЛИНИНГРАДСКОЙ ОБЛАСТИ», УТВЕРЖДЕННУЮ ПОСТАНОВЛЕНИЕМ ПРАВИТЕЛЬСТВА КАЛИНИНГРАДСКОЙ ОБЛАСТИ ОТ 02 АПРЕЛЯ 2018 ГОДА № 158

ОСНОВНАЯ ЧАСТЬ ПРОЕКТА МЕЖЕВАНИЯ ТЕРРИТОРИИ

РАЗДЕЛ 2. «ПРОЕКТ МЕЖЕВАНИЯ ТЕРРИТОРИИ. ТЕКСТОВАЯ ЧАСТЬ»

1. ПЕРЕЧЕНЬ ОБРАЗУЕМЫХ ЗЕМЕЛЬНЫХ УЧАСТКОВ

Таблица №1

№ п/п	Условный номер земельного участка	Номера характерных точек образуемых земельных участков	Кадастровые номера земельных участков, из которых образуются земельные участки	Площадь образуемых земельных участков	Способ образования земельного участка	Сведения об отнесении (неотнесении) образуемых земельных участков к территории общего пользования		Сведения об отнесении образуемого земельного участка к определенной категории земель или сведения о необходимости перевода земельного участка из состава земель одной категории в другую;	Примечание
						Код ВРИ	Вид разрешённого использования (ВРИ) земельного участка		
1	:ЗУ1	1-80	39:18:000000:ЗУ1 39:18:010028:30 39:18:010028:169:ЗУ1 39:18:010021:533:ЗУ1 39:18:010021:534:ЗУ1 39:18:010021:535 39:18:010021:260:ЗУ1 39:18:010021:261:ЗУ1 39:18:010028:14:ЗУ1 39:18:010028:15:ЗУ1 39:18:000000:32:ЗУ1(1) 39:18:000000:32:ЗУ1(2) 39:18:000000:32:ЗУ1(3) 39:18:000000:32:ЗУ1(4) 39:18:000000:32:ЗУ1(5) 39:18:000000:32:ЗУ1(6) 39:18:000000:32:ЗУ1(7) 39:18:000000:32:ЗУ1(8) 39:18:000000:32:ЗУ1(9) 39:18:000000:32:ЗУ1(10) 39:18:000000:32:ЗУ1(11) 39:18:000000:32:ЗУ1(12) 39:18:000000:32:ЗУ1(13) 39:18:000000:32:ЗУ1(14) 39:18:000000:32:ЗУ1(15) 39:18:000000:32:ЗУ1(16) 39:18:000000:32:ЗУ1(17) 39:18:000000:32:ЗУ1(18) 39:18:000000:32:ЗУ1(19) 39:18:000000:32:ЗУ1(20) 39:18:000000:32:ЗУ1(21) 39:18:000000:32:ЗУ1(22) 39:18:000000:32:ЗУ1(23)	249577	объединение	12.0	Земельные участки (территории) общего пользования	Земли населенных пунктов	-

№ п/п	Условный номер земельного участка	Номера характерных точек образуемых земельных участков	Кадастровые номера земельных участков, из которых образуются земельные участки	Площадь образуемых земельных участков	Способ образования земельного участка	Сведения об отнесении (неотнесении) образуемых земельных участков к территории общего пользования		Сведения об отнесении образуемого земельного участка к определенной категории земель или сведения о необходимости перевода земельного участка из состава земель одной категории в другую;	Примечание
						Код ВРИ	Вид разрешённого использования (ВРИ) земельного участка		
			39:18:000000:32:ЗУ1(24) 39:18:000000:32:ЗУ1(25) 39:18:000000:32:ЗУ1(26) 39:18:000000:32:ЗУ1(27) 39:18:000000:32:ЗУ1(28) 39:18:000000:32:ЗУ1(29) 39:18:000000:32:ЗУ1(30) 39:18:000000:32:ЗУ1(31) 39:18:000000:32:ЗУ1(32) 39:18:000000:32:ЗУ1(33) 39:18:000000:32:ЗУ1(34) 39:18:000000:32:ЗУ1(35) 39:18:010006:172:ЗУ1 39:18:010006:42:ЗУ1 39:18:010029:332:ЗУ1 39:18:010029:1:ЗУ1 39:18:000000:28:ЗУ1 39:18:010030:2:ЗУ1 39:18:000000:9:ЗУ1 39:18:000000:364:ЗУ1 39:18:010029:6:ЗУ1 39:18:010006:43:ЗУ1						
2	:ЗУ2	1-6	39:18:000000:22:ЗУ1	1491	Раздел	7.2	Автомобильный транспорт	Земли промышленности	-
3	:ЗУ3	1-7	39:18:010030:3:ЗУ1 39:18:000000:22:ЗУ4	1960	Объединение	7.2	Автомобильный транспорт	Земли промышленности	-
4	:ЗУ4	1-82	39:05:000000:22:ЗУ1 39:05:000000:22:ЗУ2 39:05:000000:22:ЗУ3 39:05:000000:22:ЗУ4 39:05:000000:22:ЗУ5 39:05:000000:22:ЗУ6 39:05:000000:22:ЗУ7 39:05:061025:120:ЗУ1	379902	Объединение	7.2	Автомобильный транспорт	Земли промышленности	-

№ п/п	Условный номер земельного участка	Номера характерных точек образуемых земельных участков	Кадастровые номера земельных участков, из которых образуются земельные участки	Площадь образуемых земельных участков	Способ образования земельного участка	Сведения об отнесении (неотнесении) образуемых земельных участков к территории общего пользования		Сведения об отнесении образуемого земельного участка к определенной категории земель или сведения о необходимости перевода земельного участка из состава земель одной категории в другую;	Примечание
						Код ВРИ	Вид разрешённого использования (ВРИ) земельного участка		
			39:05:061025:124:ЗУ1 39:05:061025:121:ЗУ1 39:05:061025:122:ЗУ1 39:05:000000:2798:ЗУ1						
5	:ЗУ5	1-10	39:18:000000:22:ЗУ5 39:18:040003:151 39:18:040003:ЗУ5	11432	Объединение	7.2	Автомобильный транспорт	Земли промышленности	-
6	:ЗУ6	1-9	39:05:061025:121:ЗУ4	4832	Объединение	7.2	Автомобильный транспорт	Земли промышленности	Для размещения реконструируемой автодороги регионального значения 27А-016 «Калининград -Балтийск»
7	:ЗУ7	1-34	39:00:000000:514:ЗУ1 39:18:040005:9 39:18:000000:703:ЗУ1 39:18:040005:121:ЗУ1 39:18:000000:22:ЗУ6 39:18:000000:24:ЗУ1 39:18:000000:22:ЗУ7 39:18:000000:ЗУ7	25102	Объединение	7.2	Автомобильный транспорт	Земли промышленности	Для размещения реконструируемой автодороги регионального значения 27А-016 «Калининград -Балтийск»
8	:ЗУ8	1-10	39:05:061025:121:ЗУ5 39:05:061025:125 39:05:000000:22:ЗУ8	3472	Объединение	7.2	Автомобильный транспорт	Земли промышленности	Для размещения реконструируемой автодороги регионального значения 27А-016

№ п/п	Условный номер земельного участка	Номера характерных точек образуемых земельных участков	Кадастровые номера земельных участков, из которых образуются земельные участки	Площадь образуемых земельных участков	Способ образования земельного участка	Сведения об отнесении (неотнесении) образуемых земельных участков к территории общего пользования		Сведения об отнесении образуемого земельного участка к определенной категории земель или сведения о необходимости перевода земельного участка из состава земель одной категории в другую;	Примечание
						Код ВРИ	Вид разрешённого использования (ВРИ) земельного участка		
									«Калининград -Балтийск»
9	:ЗУ9	1-14	39:18:000000:722:ЗУ1 39:18:000000:ЗУ9(1)	4440	Объединение	12.0	Земельные участки (территории) общего пользования	Земли населенных пунктов	Для размещения реконструируемой автодороги регионального значения 27А-016 «Калининград -Балтийск»
10	:ЗУ10	1-7	39:18:070003:ЗУ10	626	Образование из земель неразграниченной гос.собств	12.0	Земельные участки (территории) общего пользования	Земли населенных пунктов	-
11	:ЗУ11	1-25	39:18:000000:22:ЗУ8 39:18:000000:22:ЗУ9 39:18:000000:22:ЗУ10 39:18:000000:22:ЗУ11 39:18:040005:121:ЗУ2 39:18:070003:380 39:18:000000:703:ЗУ2 39:18:000000:ЗУ11	140940	Объединение	7.2	Автомобильный транспорт	Земли промышленности	-
12	:ЗУ12	1-4	39:18:070003:ЗУ12	155	Образование из земель неразграниченной гос.собств	12.0	Земельные участки (территории) общего пользования	Земли населенных пунктов	-
13	:ЗУ13	1-10	39:18:070003:ЗУ13	8995	Образование из земель неразграниченной гос.собств	12.0	Земельные участки (территории) общего пользования	Земли населенных пунктов	-
14	:ЗУ14	1-137	39:18:000000:ЗУ14(1) 39:18:000000:ЗУ14(2) 39:18:000000:ЗУ14(3)	609872	Объединение	7.2	Автомобильный транспорт	Земли промышленности	-

№ п/п	Условный номер земельного участка	Номера характерных точек образуемых земельных участков	Кадастровые номера земельных участков, из которых образуются земельные участки	Площадь образуемых земельных участков	Способ образования земельного участка	Сведения об отнесении (неотнесении) образуемых земельных участков к территории общего пользования		Сведения об отнесении образуемого земельного участка к определенной категории земель или сведения о необходимости перевода земельного участка из состава земель одной категории в другую;	Примечание
						Код ВРИ	Вид разрешённого использования (ВРИ) земельного участка		
			39:18:000000:ЗУ14(4) 39:18:000000:ЗУ14(5) 39:18:000000:ЗУ14(6) 39:18:000000:ЗУ14(7) 39:18:040005:120 39:18:000000:22:ЗУ18 39:18:070003:381 39:18:040009:188 39:18:070003:66:ЗУ1 39:18:080003:13:ЗУ1 39:18:080004:40:ЗУ1 39:18:080004:66:ЗУ1 39:18:080004:65:ЗУ1 39:18:000000:31:ЗУ1(1) 39:18:000000:31:ЗУ1(2) 39:18:000000:31:ЗУ1(3) 39:18:000000:31:ЗУ1(4) 39:18:000000:31:ЗУ1(5) 39:18:000000:22:ЗУ12 39:18:000000:22:ЗУ13 39:18:000000:22:ЗУ14 39:18:000000:22:ЗУ40 39:18:000000:22:ЗУ15 39:18:040006:3:ЗУ1 39:18:040006:3:ЗУ2 39:18:040009:184 39:18:040009:182 39:18:040009:185 39:18:040009:183 39:18:040009:189 39:18:000000:420:ЗУ1 39:18:040009:186:ЗУ1 39:18:000000:24:ЗУ2 39:18:000000:22:ЗУ29 39:18:040010:454:ЗУ1						

№ п/п	Условный номер земельного участка	Номера характерных точек образуемых земельных участков	Кадастровые номера земельных участков, из которых образуются земельные участки	Площадь образуемых земельных участков	Способ образования земельного участка	Сведения об отнесении (неотнесении) образуемых земельных участков к территории общего пользования		Сведения об отнесении образуемого земельного участка к определенной категории земель или сведения о необходимости перевода земельного участка из состава земель одной категории в другую;	Примечание
						Код ВРИ	Вид разрешённого использования (ВРИ) земельного участка		
15	:ЗУ15	1-38	39:18:040009:186:ЗУ2 39:18:000000:22:ЗУ33 39:18:000000:22:ЗУ34 39:18:000000:22:ЗУ50 39:18:000000:22:ЗУ49 39:18:000000:420:ЗУ3 39:18:000000:420:ЗУ4 39:18:000000:440:ЗУ1 39:18:000000:440:ЗУ2 39:18:000000:439:ЗУ1 39:18:000000:673:ЗУ1 39:18:000000:673:ЗУ4 39:18:000000:22:ЗУ30 39:18:000000:22:ЗУ31 39:18:000000:22:ЗУ32 39:18:040009:187 39:18:000000:24:ЗУ3 39:18:040010:454:ЗУ4 39:18:040011:ЗУ15	56661	Объединение	7.2	Автомобильный транспорт	Земли промышленности	Для размещения реконструируемой автодороги регионального значения 27А-016 «Калининград-Балтийск»
16	:ЗУ16	1-12	39:18:000000:22:ЗУ35 39:18:000000:22:ЗУ36 39:18:000000:24:ЗУ6 39:18:040010:454:ЗУ2	9514	Объединение	7.2	Автомобильный транспорт	Земли промышленности	Для размещения реконструируемой автодороги регионального значения 27К-184 «Чкаловск-Люблино-Взморье»
17	:ЗУ17	1-62	39:18:000000:22:ЗУ37 39:18:000000:22:ЗУ38 39:18:000000:22:ЗУ39 39:18:000000:22:ЗУ51 39:18:000000:22:ЗУ41 39:18:000000:22:ЗУ42	183583	Объединение	7.2	Автомобильный транспорт	Земли промышленности	-

№ п/п	Условный номер земельного участка	Номера характерных точек образуемых земельных участков	Кадастровые номера земельных участков, из которых образуются земельные участки	Площадь образуемых земельных участков	Способ образования земельного участка	Сведения об отнесении (неотнесении) образуемых земельных участков к территории общего пользования		Сведения об отнесении образуемого земельного участка к определенной категории земель или сведения о необходимости перевода земельного участка из состава земель одной категории в другую;	Примечание
						Код ВРИ	Вид разрешённого использования (ВРИ) земельного участка		
			39:18:000000:22:ЗУ43 39:18:000000:22:ЗУ44 39:18:000000:22:ЗУ45 39:18:000000:22:ЗУ46 39:18:000000:22:ЗУ47 39:18:000000:22:ЗУ48 39:18:000000:24:ЗУ4 39:18:000000:24:ЗУ5 39:18:040010:454:ЗУ3 39:18:000000:673:ЗУ2 39:18:000000:673:ЗУ3 39:18:040011:142 39:18:040010:227:ЗУ1 39:18:040010:455(1) 39:18:040010:455(2) 39:18:040010:22:ЗУ1 39:18:040010:22:ЗУ2 39:18:040010:453 39:18:040010:24 39:18:040011:143 39:18:040011:144 39:18:040010:ЗУ27 39:18:040011:ЗУ28						
18	:ЗУ18	1-34	39:15:111201:597 39:15:111201:279:ЗУ1 39:15:111201:279:ЗУ2 39:15:111201:623:ЗУ1 39:15:111201:623:ЗУ2 39:15:111201:623:ЗУ3 39:15:111201:ЗУ29 39:15:111201:278:ЗУ1(1) 39:15:111201:278:ЗУ1(2) 39:15:111201:278:ЗУ1(3) 39:15:111201:595 39:15:111201:598 39:15:111201:596	122352	Объединение	12.0	Земельные участки (территории) общего пользования	Земли населенных пунктов	-

№ п/п	Условный номер земельного участка	Номера характерных точек образуемых земельных участков	Кадастровые номера земельных участков, из которых образуются земельные участки	Площадь образуемых земельных участков	Способ образования земельного участка	Сведения об отнесении (неотнесении) образуемых земельных участков к территории общего пользования		Сведения об отнесении образуемого земельного участка к определенной категории земель или сведения о необходимости перевода земельного участка из состава земель одной категории в другую;	Примечание
						Код ВРИ	Вид разрешённого использования (ВРИ) земельного участка		
19	:ЗУ19	1-25	39:15:111201:592:ЗУ1	127914	Раздел с сохранением в измененных границах	12.0	Земельные участки (территории) общего пользования	Земли населенных пунктов	-
20	:ЗУ20	1-85	39:15:111201:70:ЗУ1 39:15:111201:70:ЗУ2(1) 39:15:111201:70:ЗУ2(2) 39:15:111201:70:ЗУ3 39:15:111201:592:ЗУ2 39:15:111201:594 39:15:111201:393:ЗУ1 39:15:110651:66:ЗУ1 39:15:110651:66:ЗУ2 39:15:000000:14377:ЗУ1 39:15:110648:2207:ЗУ1 39:15:110648:2206:ЗУ1 39:15:110648:2208:ЗУ1 39:15:110648:2208:ЗУ2 39:15:111201:289 39:15:111201:599:ЗУ1 39:15:110648:45:ЗУ1 39:15:111201:27:ЗУ1 39:15:110648:918:ЗУ1 39:15:110651:488 39:15:110651:487:ЗУ1 39:15:111201:621 39:15:111201:619:ЗУ1 39:15:111201:619:ЗУ2 39:15:111201:619:ЗУ3 39:15:111201:619:ЗУ4 39:15:111201:622:ЗУ1 39:15:000000:ЗУ20	366047	Объединение	12.0	Земельные участки (территории) общего пользования	Земли населенных пунктов	-

1.1. Перечень образуемых земельных участков (в границах полосы линейного объекта)

Таблица 2

№ п/п	Кадастровый номер земельного участка /номер кадастрового квартала	Площадь общая кв.м.	Площадь образуемого зу кв.м.	Условный номер земельного участка на плане, входящий в состав образуемого земельного участка	Адрес/ местоположение	Кадастровый номер ОКС, расположенных на ЗУ	Способ образования зем. участка	Вид разрешенного использования по документу	Категория земель (устанавливаемая)	Вид разрешенного использования (устанавливаемый)	примечания
1	2	3	4	5	6	7	8	9	10	11	12
:ЗУ1											
1	39:18:000000	-	171421	39:18:000000:ЗУ1	-	-	Образование из земель неразграниченной гос.собств.	-	Земли населенных пунктов	Земельные участки (территории) общего пользования (Код ВРИ 12.0)	-
2	39:18:010028:30	9	9	39:18:010028:30	Калининградская область, г. Светлый, ул. Гагарина, д. 5	-	-	для эксплуатации рекламной конструкции			Изымается весь зу
3	39:18:010028:169	123510	3525	39:18:010028:169:ЗУ1	Российская Федерация, Калининградская область, муниципальное образование "Светловский городской округ", город Светлый, улица Гагарина	-	раздел	многоэтажная жилая застройка (высотная застройка)			Изымается часть зу
			119985	39:18:010028:169:ЗУ2							
4	39:18:010021:533	6262	340	39:18:010021:533:ЗУ1	Российская Федерация, Калининградская область, Светловский городской	-	раздел	Среднеэтажная жилая застройка			Изымается часть зу

№ п/п	Кадастровый номер земельного участка /номер кадастрового квартала	Площадь общая кв.м.	Площадь образуемого зу кв.м.	Условный номер земельного участка на плане, входящий в состав образуемого земельного участка	Адрес/ местоположение	Кадастровый номер ОКС, расположенных на ЗУ	Способ образования зем. участка	Вид разрешенного использования по документу	Категория земель (устанавливаемая)	Вид разрешенного использования (устанавливаемый)	примечания
1	2	3	4	5	6	7	8	9	10	11	12
			6922	39:18:010021:533:ЗУ2	округ, город Светлый, улица Гагарина, земельный участок 16					Среднеэтажная жилая застройка	
5	39:18:010021:534	4378	3916	39:18:010021:534:ЗУ1	Российская Федерация, Калининградская область, Светловский городской округ, город Светлый, улица Гагарина, земельный участок 18	-	раздел	Среднеэтажная жилая застройка		Земельные участки (территории) общего пользования (Код ВРИ 12.0)	Изымается часть зу
			462	39:18:010021:534:ЗУ2						Среднеэтажная жилая застройка	
6	39:18:010021:535	2297	2297	39:18:010021:535	Калининградская область, муниципальное образование «Светловский городской округ», город Светлый, улица Гагарина	-	-	Земельные участки (территории) общего пользования (автомобильная дорога Ижевское-Светлый)		Земельные участки (территории) общего пользования	Изымается весь зу

№ п/п	Кадастровый номер земельного участка /номер кадастрового квартала	Площадь общая кв.м.	Площадь образуемого зу кв.м.	Условный номер земельного участка на плане, входящий в состав образуемого земельного участка	Адрес/ местоположение	Кадастровый номер ОКС, расположенных на ЗУ	Способ образования зем. участка	Вид разрешенного использования по документу	Категория земель (устанавливаемая)	Вид разрешенного использования (устанавливаемый)	примечания
1	2	3	4	5	6	7	8	9	10	11	12
7	39:18:010028:166	8686	516	39:18:010028:166:ЗУ1	Российская Федерация, Калининградская область, муниципальное образование "Светловский городской округ", г. Светлый, ул. Гагарина	-	раздел	Многоэтажная жилая застройка (высотная застройка)		(Код ВРИ 12.0)	Изымается часть зу
			8170	39:18:010028:166:ЗУ2						Многоэтажная жилая застройка (высотная застройка)	
8	39:18:010021:260	46201	8035	39:18:010021:260:ЗУ1	Российская Федерация, Калининградская область, муниципальное образование «Светловский городской округ», город Светлый, улица Гагарина	-	раздел	для комплексного освоения в целях жилищного строительства		Земельные участки (территории) общего пользования (Код ВРИ 12.0)	Изымается часть зу
			38166	39:18:010021:260:ЗУ2						для комплексного освоения в целях жилищного	

№ п/п	Кадастровый номер земельного участка /номер кадастрового квартала	Площадь общая кв.м.	Площадь образуемого зу кв.м.	Условный номер земельного участка на плане, входящий в состав образуемого земельного участка	Адрес/ местоположение	Кадастровый номер ОКС, расположенных на ЗУ	Способ образования зем. участка	Вид разрешенного использования по документу	Категория земель (устанавливаемая)	Вид разрешенного использования (устанавливаемый)	примечания
1	2	3	4	5	6	7	8	9	10	11	12
										строительства	
9	39:18:010021:261	73750	9777	39:18:010021:261:ЗУ1	Российская Федерация, Калининградская область, муниципальное образование «Светловский городской округ», город Светлый, улица Гагарина	-	раздел	для комплексного освоения в целях жилищного строительства		Земельные участки (территории) общего пользования (Код ВРИ 12.0)	Изымается часть зу
			63973	39:18:010021:261:ЗУ2						для комплексного освоения в целях жилищного строительства	
10	39:18:010028:14	59560	3067	39:18:010028:14:ЗУ1	Калининградская область, г Светлый, ул Гагарина	-	раздел	для комплексного освоения с целью жилищного строительства		Земельные участки (территории) общего	Изымается часть зу

№ п/п	Кадастровый номер земельного участка /номер кадастрового квартала	Площадь общая кв.м.	Площадь образуемого зу кв.м.	Условный номер земельного участка на плане, входящий в состав образуемого земельного участка	Адрес/ местоположение	Кадастровый номер ОКС, расположенных на ЗУ	Способ образования зем. участка	Вид разрешенного использования по документу	Категория земель (устанавливаемая)	Вид разрешенного использования (устанавливаемый)	примечания
1	2	3	4	5	6	7	8	9	10	11	12
										пользования (Код ВРИ 12.0)	
			56493	39:18:010028:14:ЗУ2						для комплексного освоения с целью жилищного строительства	
11	39:18:010028:15	105430	6298	39:18:010028:15:ЗУ1	Калининградская область, г Светлый, ул Гагарина	-	раздел	Жилая застройка		Земельные участки (территории) общего пользования (Код ВРИ 12.0)	Изымается часть зу
			99132	39:18:010028:15:ЗУ2						Жилая застройка	
12	39:18:000000:32	6 170,6	16	39:18:000000:32:ЗУ1(1) 39:18:010021:41		-	Раздел с сохранением	для эксплуатации		Земельные	Изымается часть зу

№ п/п	Кадастровый номер земельного участка /номер кадастрового квартала	Площадь общая кв.м.	Площадь образуемого зу кв.м.	Условный номер земельного участка на плане, входящий в состав образуемого земельного участка	Адрес/ местоположение	Кадастровый номер ОКС, расположенных на ЗУ	Способ образования зем. участка	Вид разрешенного использования по документу	Категория земель (устанавливаемая)	Вид разрешенного использования (устанавливаемый)	примечания
1	2	3	4	5	6	7	8	9	10	11	12
			13	39:18:000000:32:ЗУ1(2) 39:18:010021:42	Калининградская область, г Светлый		в измененных границах	комплекса ВЛ 15кВ		участки (территории) общего пользования (Код ВРИ 12.0)	
			7	39:18:000000:32:ЗУ1(3) 39:18:010021:43							
			7	39:18:000000:32:ЗУ1(4) 39:18:010021:44							
			7	39:18:000000:32:ЗУ1(5) 39:18:010021:45							
			7	39:18:000000:32:ЗУ1(6) 39:18:010021:46							
			7	39:18:000000:32:ЗУ1(7) 39:18:010021:47							
			7	39:18:000000:32:ЗУ1(8) 39:18:010021:48							
			7	39:18:000000:32:ЗУ1(9) 39:18:010021:49							
			7	39:18:000000:32:ЗУ1(10) 39:18:010021:50							
			11	39:18:000000:32:ЗУ1(11) 39:18:010021:51							
			7	39:18:000000:32:ЗУ1(12) 39:18:010021:52							
			7	39:18:000000:32:ЗУ1(13) 39:18:010021:53							
			7	39:18:000000:32:ЗУ1(14) 39:18:010021:19							
			32	39:18:000000:32:ЗУ1(15) 39:18:010021:20							
			7	39:18:000000:32:ЗУ1(16) 39:18:010021:21							
			7	39:18:000000:32:ЗУ1(17) 39:18:010021:22							

№ п/п	Кадастровый номер земельного участка /номер кадастрового квартала	Площадь общая кв.м.	Площадь образуемого зу кв.м.	Условный номер земельного участка на плане, входящий в состав образуемого земельного участка	Адрес/ местоположение	Кадастровый номер ОКС, расположенных на ЗУ	Способ образования зем. участка	Вид разрешенного использования по документу	Категория земель (устанавливаемая)	Вид разрешенного использования (устанавливаемый)	примечания
1	2	3	4	5	6	7	8	9	10	11	12
			7	39:18:000000:32:ЗУ1(18) 39:18:010021:23							
			7	39:18:000000:32:ЗУ1(19) 39:18:010021:24							
			7	39:18:000000:32:ЗУ1(20) 39:18:010021:25							
			13	39:18:000000:32:ЗУ1(21)							
			7	39:18:000000:32:ЗУ1(22)							
			7	39:18:000000:32:ЗУ1(23) 39:18:010021:26							
			7	39:18:000000:32:ЗУ1(24) 39:18:010021:27							
			7	39:18:000000:32:ЗУ1(25) 39:18:010021:28							
			7	39:18:000000:32:ЗУ1(26) 39:18:010021:29							
			7	39:18:000000:32:ЗУ1(27) 39:18:010021:30							
			7	39:18:000000:32:ЗУ1(28) 39:18:010021:31							
			7	39:18:000000:32:ЗУ1(29) 39:18:010021:32							
			7	39:18:000000:32:ЗУ1(30) 39:18:010021:33							
			7	39:18:000000:32:ЗУ1(31) 39:18:010021:34							
			7	39:18:000000:32:ЗУ1(32) 39:18:010021:35							
			57	39:18:000000:32:ЗУ1(33) 39:18:010021:36							
			31	39:18:000000:32:ЗУ1(34)							
			18	39:18:000000:32:ЗУ1(35)							

№ п/п	Кадастровый номер земельного участка /номер кадастрового квартала	Площадь общая кв.м.	Площадь образуемого зу кв.м.	Условный номер земельного участка на плане, входящий в состав образуемого земельного участка	Адрес/ местоположение	Кадастровый номер ОКС, расположенных на ЗУ	Способ образования зем. участка	Вид разрешенного использования по документу	Категория земель (устанавливаемая)	Вид разрешенного использования (устанавливаемый)	примечания
1	2	3	4	5	6	7	8	9	10	11	12
итого			380	39:18:000000:32:ЗУ1							
13	39:18:010006:172	39000	1399	39:18:010006:172:ЗУ1	г Светлый, ул Гагарина	-	раздел	строительства третьей очереди припортовой нефтебазы		Земельные участки (территории) общего пользования (Код ВРИ 12.0)	Изымается часть зу
			37601	39:18:010006:172:ЗУ2						строительства третьей очереди припортовой нефтебазы	
14	39:18:010006:42	132645	493	39:18:010006:42:ЗУ1	Калининградская область, г Светлый	-	раздел	для строительства третьей очереди припортовой нефтебазы		Земельные участки (территории) общего пользования	Изымается часть зу

№ п/п	Кадастровый номер земельного участка /номер кадастрового квартала	Площадь общая кв.м.	Площадь образуемого зу кв.м.	Условный номер земельного участка на плане, входящий в состав образуемого земельного участка	Адрес/ местоположение	Кадастровый номер ОКС, расположенных на ЗУ	Способ образования зем. участка	Вид разрешенного использования по документу	Категория земель (устанавливаемая)	Вид разрешенного использования (устанавливаемый)	примечания
1	2	3	4	5	6	7	8	9	10	11	12
										(Код ВРИ 12.0)	
			132152	39:18:010006:42:ЗУ2						для строительства третьей очереди припортовой нефтебазы	
15	39:18:010029:332	215614	2214	39:18:010029:332:ЗУ1	Калининградская обл., МО "Светловский городской округ", г. Светлый, ул. Гагарина, 47	-	раздел	для строительства терминалов для приема комплектующих изделий и разгрузки готовых автомобилей		Земельные участки (территории) общего пользования (Код ВРИ 12.0)	Изымается часть зу
			213400	39:18:010029:332:ЗУ2						для строительства терминалов	

№ п/п	Кадастровый номер земельного участка /номер кадастрового квартала	Площадь общая кв.м.	Площадь образуемого зу кв.м.	Условный номер земельного участка на плане, входящий в состав образуемого земельного участка	Адрес/ местоположение	Кадастровый номер ОКС, расположенных на ЗУ	Способ образования зем. участка	Вид разрешенного использования по документу	Категория земель (устанавливаемая)	Вид разрешенного использования (устанавливаемый)	примечания
1	2	3	4	5	6	7	8	9	10	11	12
										для приема комплектующих изделий и разгрузки готовых автомобилей	
16	39:18:010029:1	124350	4283	39:18:010029:1:ЗУ1	Калининградская обл, Светловский ГО, г Светлый	Здания	Раздел с сохранением в измененных границах	для строительства контейнерного терминала по обслуживанию судов-контейнеровозов и обработке контейнерных грузов, строительства складов и оборудования		Земельные участки (территории) общего пользования (Код ВРИ 12.0)	Изымается часть зу
17	39:18:000000:28	72 219	252	39:18:000000:28:ЗУ1 (вх.39:18:010030:5)	Калининградская область, г Светлый	-	Раздел с сохранением в измененных границах	под территориальными автомобильными дорогами			Изымается часть зу
18	39:18:010030:2	10 329	1132	39:18:010030:2:ЗУ1		-	раздел	для расширения		Земельные	Изымается часть зу

№ п/п	Кадастровый номер земельного участка /номер кадастрового квартала	Площадь общая кв.м.	Площадь образуемого зу кв.м.	Условный номер земельного участка на плане, входящий в состав образуемого земельного участка	Адрес/ местоположение	Кадастровый номер ОКС, расположенных на ЗУ	Способ образования зем. участка	Вид разрешенного использования по документу	Категория земель (устанавливаемая)	Вид разрешенного использования (устанавливаемый)	примечания
1	2	3	4	5	6	7	8	9	10	11	12
					Калининградская обл, г. Светлый			производственной базы		участки (территории) общего пользования (Код ВРИ 12.0)	
			9197	39:18:010030:2:ЗУ2						для расширения производственной базы	
19	39:18:000000:9	134 978	235	39:18:000000:9:ЗУ1 (вх. 39:18:010006:1)	Калининградская область, г Светлый	-	Раздел	для эксплуатации подъездного железнодорожного пути		Земельные участки (территории) общего пользования (Код ВРИ 12.0)	Изымается часть зу
20	39:18:000000:364	37811	11775	39:18:000000:364:ЗУ1	Калининградская область, г Светлый	-	Раздел с сохранением в измененных границах	под территориальными автомобильными дорогами			Изымается часть зу
21	39:18:010029:6	28800	136	39:18:010029:6:ЗУ1	Калининградская обл,	-	раздел	для строительства гидротехническ		Земельные участк	Изымается часть зу

№ п/п	Кадастровый номер земельного участка /номер кадастрового квартала	Площадь общая кв.м.	Площадь образуемого зу кв.м.	Условный номер земельного участка на плане, входящий в состав образуемого земельного участка	Адрес/ местоположение	Кадастровый номер ОКС, расположенных на ЗУ	Способ образования зем. участка	Вид разрешенного использования по документу	Категория земель (устанавливаемая)	Вид разрешенного использования (устанавливаемый)	примечания
1	2	3	4	5	6	7	8	9	10	11	12
					Светловский ГО, г Светлый			их портовых и складских сооружений		и (территории) общего пользования (Код ВРИ 12.0)	
			28664	39:18:010029:6:ЗУ2						для строительства гидротехнических портовых и складских сооружений	
22	39:18:010006:43	553610	21995	39:18:010006:43:ЗУ1	Калининградская область, г Светлый	-	раздел	для строительства третьей очереди припортовой нефтебазы		Земельные участки (территории) общего пользования (Код	Изымается часть зу. Проверить на наличие реестровой ошибки.

№ п/п	Кадастровый номер земельного участка /номер кадастрового квартала	Площадь общая кв.м.	Площадь образуемого зу кв.м.	Условный номер земельного участка на плане, входящий в состав образуемого земельного участка	Адрес/ местоположение	Кадастровый номер ОКС, расположенных на ЗУ	Способ образования зем. участка	Вид разрешенного использования по документу	Категория земель (устанавливаемая)	Вид разрешенного использования (устанавливаемый)	примечания
1	2	3	4	5	6	7	8	9	10	11	12
										ВРИ 12.0)	
			531602	39:18:010006:43:ЗУ2						для строительства третьей очереди припортовой нефтебазы	
ИТОГО:			249577	:ЗУ1	-	-	Объединение	-		Земельные участки (территории) общего пользования (Код ВРИ 12.0)	-
:ЗУ2											

№ п/п	Кадастровый номер земельного участка /номер кадастрового квартала	Площадь общая кв.м.	Площадь образуемого зу кв.м.	Условный номер земельного участка на плане, входящий в состав образуемого земельного участка	Адрес/ местоположение	Кадастровый номер ОКС, расположенных на ЗУ	Способ образования зем. участка	Вид разрешенного использования по документу	Категория земель (устанавливаемая)	Вид разрешенного использования (устанавливаемый)	примечания
1	2	3	4	5	6	7	8	9	10	11	12
23	39:18:000000:22	19529506	1491	39:18:000000:22:ЗУ1 (вх.39:18:000000:396)	Калининградская область, МО Светловский городской округ	-	Раздел с сохранением в измененных границах	для ведения лесного хозяйства	Земли промышленности	Автомобильный транспорт код ВРИ 7.2	Изымается часть зу
ИТОГО:			1491	:ЗУ2	-	-	Раздел	-			-
:ЗУ3											
24	39:18:010030:3	20000	1048	39:18:010030:3:ЗУ1	Калининградская область, г Светлый, район поселок Ижевское дорога Калининград-Светлый	-	раздел	для проведения изыскательских работ	Земли промышленности Изменение категории земель путем перевода	Автомобильный транспорт (код ВРИ 7.2)	Изымается часть зу
			18952	39:18:010030:3:ЗУ3					Земли населенных пунктов	для проведения изыскательских работ	
25	39:18:000000:22	19529506	912	39:18:000000:22:ЗУ4 (вх.39:18:000000:397)	Калининградская область, МО Светловский городской округ	-	Раздел с сохранением в измененных границах	для ведения лесного хозяйства	Земли промышленности	Автомобильный транспорт (код	Изымается часть зу
ИТОГО:			1960	:ЗУ3	-	-	Объединение	-			-

№ п/п	Кадастровый номер земельного участка /номер кадастрового квартала	Площадь общая кв.м.	Площадь образуемого зу кв.м.	Условный номер земельного участка на плане, входящий в состав образуемого земельного участка	Адрес/ местоположение	Кадастровый номер ОКС, расположенных на ЗУ	Способ образования зем. участка	Вид разрешенного использования по документу	Категория земель (устанавливаемая)	Вид разрешенного использования (устанавливаемый)	примечания
1	2	3	4	5	6	7	8	9	10	11	12
										ВРИ 7.2)	
:ЗУ4											
26	39:05:000000:22 вх.39:05:061025:1	115240755	5660	39:05:000000:22:ЗУ1	Калининградская обл, р-н Зеленоградский	-	Раздел с сохранением в измененных границах	для ведения лесного хозяйства	Земли промышленности Изменение категории земель путем перевода		Изымается часть зу
			12	39:05:000000:22:ЗУ2							
			121	39:05:000000:22:ЗУ3							
			723	39:05:000000:22:ЗУ4							
			987	39:05:000000:22:ЗУ5							
			13137	39:05:000000:22:ЗУ6							
			32273	39:05:000000:22:ЗУ7							
27	39:05:061025:120	96 242	95739	39:05:061025:120:ЗУ1	Калининградская обл, р-н Зеленоградский, Калининградское лесничество, Балтийское участковое лесничество, квартал 112, выделы 17, 18; квартал 114, выделы 2, 8, 9; квартал 119, выделы 1, 2, 3, 6, 7, 8, 9, 18	-	Раздел с сохранением в измененных границах	Автомобильный транспорт	Земли промышленности	Автомобильный транспорт (код ВРИ 7.2)	Изымается часть зу
28	39:05:061025:124	4869	4523	39:05:061025:124:ЗУ1	Калининградская обл, р-н Зеленоградски	-	Раздел с сохранением	Автомобильный транспорт			Изымается часть зу

№ п/п	Кадастровый номер земельного участка /номер кадастрового квартала	Площадь общая кв.м.	Площадь образуемого зу кв.м.	Условный номер земельного участка на плане, входящий в состав образуемого земельного участка	Адрес/ местоположение	Кадастровый номер ОКС, расположенных на ЗУ	Способ образования зем. участка	Вид разрешенного использования по документу	Категория земель (устанавливаемая)	Вид разрешенного использования (устанавливаемый)	примечания
1	2	3	4	5	6	7	8	9	10	11	12
					й, Калининградское лесничество, Балтийское участковое лесничество, квартал 80, выделы 5, 6, 7; квартал 95, выдел 5		в измененных границах				
29	39:05:061025:121	246520	174469	39:05:061025:121:ЗУ1	Калининградская обл, р-н Зеленоградский, Калининградское лесничество, Балтийское участковое лесничество, квартал 95, выдел 5; квартал 114, выделы 2, 3, 5, 6; квартал 115, выделы 1, 2, 3, 4, 5, 6; квартал 116, выделы 1, 2, 3	-	Раздел с сохранением в измененных границах	Земли лесного фонда	Земли промышленности Изменение категории земель путем перевода		Изымается часть зу
30	39:05:061025:122	70595	52077	39:05:061025:122:ЗУ1	Калининградская обл, р-н Зеленоградский, Калининградск	-	Раздел с сохранением в измененных границах	Автомобильный транспорт	Земли промышленности		Изымается часть зу

№ п/п	Кадастровый номер земельного участка /номер кадастрового квартала	Площадь общая кв.м.	Площадь образуемого зу кв.м.	Условный номер земельного участка на плане, входящий в состав образуемого земельного участка	Адрес/ местоположение	Кадастровый номер ОКС, расположенных на ЗУ	Способ образования зем. участка	Вид разрешенного использования по документу	Категория земель (устанавливаемая)	Вид разрешенного использования (устанавливаемый)	примечания
1	2	3	4	5	6	7	8	9	10	11	12
					ое лесничество, Балтийское участковое лесничество, квартал 79, выдел 10; квартал 80, выделы 4, 5, 6, 7, 9, 11						
31	39:05:000000:2798	2740	50	39:05:000000:2798:ЗУ1	Калининградская область, Зеленоградский городской округ		Раздел с сохранением в измененных границах	для ведения лесного хозяйства	Земли промышленности Изменение категории земель путем перевода		Изымается часть зу
ИТОГО:			379902	:ЗУ4	-	-	Объединение	-	Земли промышленности		-
:ЗУ5											
32	39:18:000000:22	19529506	586	39:18:000000:22:ЗУ5 (вх. 39:18:040003:2)	Калининградская область, МО Светловский городской округ	-	Раздел с сохранением в измененных границах	для ведения лесного хозяйства	Земли промышленности Изменение категории земель	Автомобильный транспорт (код ВРИ 7.2)	Изымается часть зу

№ п/п	Кадастровый номер земельного участка /номер кадастрового квартала	Площадь общая кв.м.	Площадь образуемого зу кв.м.	Условный номер земельного участка на плане, входящий в состав образуемого земельного участка	Адрес/ местоположение	Кадастровый номер ОКС, расположенных на ЗУ	Способ образования зем. участка	Вид разрешенного использования по документу	Категория земель (устанавливаемая)	Вид разрешенного использования (устанавливаемый)	примечания
1	2	3	4	5	6	7	8	9	10	11	12
									путем перевода		
33	39:18:040003:151	10712	10712	39:18:040003:151	МО "Светловский городской округ", Калининградское лесничество, Балтийское участковое лесничество, квартал 79, выделы 10, 11	-	-	Автомобильный транспорт	Земли промышленности		Изымается весь зу
34	39:18:040003	-	136	39:18:040003:ЗУ5	-	-	Образование из земель неразграниченной гос.собств	-			-
ИТОГО:			11432	:ЗУ5	-	-	Объединение	-			
:ЗУ6 Для размещения реконструируемой автодороги регионального значения 27А-016 «Калининград-Балтийск»											
35	39:05:061025:121	246520	4832	39:05:061025:121:ЗУ4	Калининградская обл, р-н Зеленоградский, Калининградское лесничество, Балтийское участковое лесничество, квартал 95, выдел 5;	-	Раздел с сохранением в измененных границах	автомобильный транспорт	Земли промышленности Изменение категории земель путем перевода	Автомобильный транспорт (код ВРИ 7.2)	Изымается часть зу

№ п/п	Кадастровый номер земельного участка /номер кадастрового квартала	Площадь общая кв.м.	Площадь образуемого зу кв.м.	Условный номер земельного участка на плане, входящий в состав образуемого земельного участка	Адрес/ местоположение	Кадастровый номер ОКС, расположенных на ЗУ	Способ образования зем. участка	Вид разрешенного использования по документу	Категория земель (устанавливаемая)	Вид разрешенного использования (устанавливаемый)	примечания
1	2	3	4	5	6	7	8	9	10	11	12
					квартал 114, выделы 2, 3, 5, 6; квартал 115, выделы 1, 2, 3, 4, 5, 6; квартал 116, выделы 1, 2, 3						
ИТОГО:			4832	:ЗУ6	-	-		-			-
:ЗУ7 Для размещения реконструируемой автодороги регионального значения 27А-016 «Калининград-Балтийск»											
36	39:00:000000:514	42 293	18678	39:00:000000:514:ЗУ1	Калининградская область, Светловский городской округ, к северо-западу от пос. Ижевское	-	Раздел с сохранением в измененных границах	под территориальными автомобильными дорогами	Земли промышленности	Автомобильный транспорт (код ВРИ 7.2)	Изымается часть зу
37	39:18:040005:9	286	286	39:18:040005:9	Калининградская обл, МО Светловский городской округ, Калининградское лесничество, Балтийское участковое лесничество, квартал 117, выдел 1	-	-	для ведения лесного хозяйства	Земли промышленности Изменение категории земель путем перевода		Изымается весь зу

№ п/п	Кадастровый номер земельного участка /номер кадастрового квартала	Площадь общая кв.м.	Площадь образуемого зу кв.м.	Условный номер земельного участка на плане, входящий в состав образуемого земельного участка	Адрес/ местоположение	Кадастровый номер ОКС, расположенных на ЗУ	Способ образования зем. участка	Вид разрешенного использования по документу	Категория земель (устанавливаемая)	Вид разрешенного использования (устанавливаемый)	примечания
1	2	3	4	5	6	7	8	9	10	11	12
38	39:18:000000:703	68514	5689	39:18:000000:703:ЗУ1	Калининградская область, МО «Светловский городской округ», Калининградское лесничество, Балтийское участковое лесничество, квартал 117, выделы 1, 7, 8, 9, 11, 12	-	Раздел	Автомобильный транспорт			Изымается весь
39	39:18:040005:121	700	133	39:18:040005:121:ЗУ1	Калининградская область, МО "Светловский городской округ", Калининградское лесничество, Балтийское участковое лесничество, квартал 117, выдел 8	-	раздел	Автомобильный транспорт			Изымается весь
40	39:18:000000:22	19529506	194	39:18:000000:22:ЗУ6 (вх. 39:18:000000:406)	Калининградская область, МО Светловский городской округ	-	Раздел с сохранением в измененных границах	для ведения лесного хозяйства			Изымается часть зу

№ п/п	Кадастровый номер земельного участка /номер кадастрового квартала	Площадь общая кв.м.	Площадь образуемого зу кв.м.	Условный номер земельного участка на плане, входящий в состав образуемого земельного участка	Адрес/ местоположение	Кадастровый номер ОКС, расположенных на ЗУ	Способ образования зем. участка	Вид разрешенного использования по документу	Категория земель (устанавливаемая)	Вид разрешенного использования (устанавливаемый)	примечания
1	2	3	4	5	6	7	8	9	10	11	12
41	39:18:000000:24	252665	49	39:18:000000:24:ЗУ1 (вх. 39:18:040005:6)	Калининградская область, г Светлый	-	Раздел с сохранением в измененных границах	под территориальными автомобильными дорогами	Земли промышленности		Изымается часть зу
42	39:18:000000:22	19529506	52	39:18:000000:22:ЗУ7 (вх. 39:18:000000:407)	Калининградская область, МО Светловский городской округ	-	Раздел с сохранением в измененных границах	для ведения лесного хозяйства	Земли промышленности Изменение категории земель путем перевода		Изымается часть зу
43	39:18:000000	-	20	39:18:000000:ЗУ7	-	-	Образование из земель неразграниченной гос.собств	-	Земли промышленности		-
ИТОГО:			25102	:ЗУ7	-	-	Объединение	-			-
:ЗУ8 Для размещения реконструируемой автодороги регионального значения 27А-016 «Калининград-Балтийск»											
44	39:05:061025:121	246520	553	39:05:061025:121:ЗУ5	Калининградская обл, р-н Зеленоградский, Калининградское лесничество, Балтийское участковое	-	Раздел с сохранением в измененных границах	автомобильный транспорт	Земли промышленности Изменение категории земель	Автомобильный транспорт (код ВРИ 7.2)	Изымается часть зу

№ п/п	Кадастровый номер земельного участка /номер кадастрового квартала	Площадь общая кв.м.	Площадь образуемого зу кв.м.	Условный номер земельного участка на плане, входящий в состав образуемого земельного участка	Адрес/ местоположение	Кадастровый номер ОКС, расположенных на ЗУ	Способ образования зем. участка	Вид разрешенного использования по документу	Категория земель (устанавливаемая)	Вид разрешенного использования (устанавливаемый)	примечания
1	2	3	4	5	6	7	8	9	10	11	12
					лесничество, квартал 95, выдел 5; квартал 114, выделы 2, 3, 5, 6; квартал 115, выделы 1, 2, 3, 4, 5, 6; квартал 116, выделы 1, 2, 3				путем перевода		
45	39:05:061025:125	144	144	39:05:061025:125	Калининградская обл, р-н Зеленоградский, Калининградское лесничество, Балтийское участковое лесничество, квартал 116, выдел 4	-	-	Автомобильный транспорт			Изымается весь зу
46	39:05:000000:22	115240755	2768	39:05:000000:22:ЗУ8 (вх. 39:05:061025:1)	Калининградская обл, р-н Зеленоградский	-	Раздел с сохранением в измененных границах	для ведения лесного хозяйства			Изымается часть зу
ИТОГО:			3472	:ЗУ8	-	-	Объединение	-			
:ЗУ9 Для размещения реконструируемой автодороги регионального значения 27А-016 «Калининград-Балтийск»											
47	39:18:000000:722	15749	2974	39:18:000000:722:ЗУ1	Калининградская обл, муниципальное образование "Светловский	-	Раздел с сохранением в измененных границах	Земельные участки (территории) общего пользования	Земли населенных пунктов	Земельные участки (терри	Изымается часть зу

№ п/п	Кадастровый номер земельного участка /номер кадастрового квартала	Площадь общая кв.м.	Площадь образуемого зу кв.м.	Условный номер земельного участка на плане, входящий в состав образуемого земельного участка	Адрес/ местоположение	Кадастровый номер ОКС, расположенных на ЗУ	Способ образования зем. участка	Вид разрешенного использования по документу	Категория земель (устанавливаемая)	Вид разрешенного использования (устанавливаемый)	примечания
1	2	3	4	5	6	7	8	9	10	11	12
					городской округ", поселок Ижевское					тории) общего пользования (Код ВРИ 12.0)	
48	39:18:000000	-	933	39:18:000000:ЗУ9(1)	-	-	Образование из земель неразграниченной гос.собств	-			-
		-	533	39:18:000000:ЗУ9(2)	-	-					
		-	1466	Итого 39:18:000000:ЗУ9							
ИТОГО:			4440	:ЗУ9	-	-	Объединение	-			-
:ЗУ10											
49	39:18:070003	-	626	39:18:070003:ЗУ10	-	-	Образование из земель неразграниченной гос.собств	-	Земли населенных пунктов	Земельные участки (территории) общего пользования (Код ВРИ 12.0)	-
ИТОГО:			626	:ЗУ10	-	-	Образование из земель неразграниченной гос.собств	-			-
:ЗУ11											
50	39:18:000000:22	19529506	15013	39:18:000000:22:ЗУ8 (вх. 39:18:000000:406)	Калининградская область, МО Светловский городской округ	-	Раздел с сохранением в измененных границах	для ведения лесного хозяйства	Земли промышленности Изменение категории земель	Автомобильный транспорт (код ВРИ 7.2)	Изымаетс я часть зу
			51081	39:18:000000:22:ЗУ9 (вх. 39:18:000000:406)							
			5107	39:18:000000:22:ЗУ10 (вх. 39:18:000000:406)							
			6341	39:18:000000:22:ЗУ11 (вх. 39:18:000000:407)							

№ п/п	Кадастровый номер земельного участка /номер кадастрового квартала	Площадь общая кв.м.	Площадь образуемого зу кв.м.	Условный номер земельного участка на плане, входящий в состав образуемого земельного участка	Адрес/ местоположение	Кадастровый номер ОКС, расположенных на ЗУ	Способ образования зем. участка	Вид разрешенного использования по документу	Категория земель (устанавливаемая)	Вид разрешенного использования (устанавливаемый)	примечания
1	2	3	4	5	6	7	8	9	10	11	12
51	39:18:040005:121	700	567	39:18:040005:121:ЗУ2	-	-	раздел	Автомобильный транспорт	путем перевода		Изымается весь зу
52	39:18:070003:380	12	12	39:18:070003:380	Калининградская обл, МО "Светловский городской округ", Калининградское лесничество, Балтийское участковое лесничество, квартал 117, выдел 8	-	-	Автомобильный транспорт			Изымается весь зу
53	39:18:000000:703	68514	62825	39:18:000000:703:ЗУ2	Калининградская область, МО «Светловский городской округ», Калининградское лесничество, Балтийское участковое лесничество, квартал 117, выделы 1, 7, 8, 9, 11, 12	-	Раздел	Автомобильный транспорт			Изымается весь зу
54	39:18:000000	-	6	39:18:000000:ЗУ11	-	-	Образование из земель неразграниченной гос.собств	-			-
ИТОГО:			140940	:ЗУ11	-	-	Объединение	-			-

№ п/п	Кадастровый номер земельного участка /номер кадастрового квартала	Площадь общая кв.м.	Площадь образуемого зу кв.м.	Условный номер земельного участка на плане, входящий в состав образуемого земельного участка	Адрес/ местоположение	Кадастровый номер ОКС, расположенных на ЗУ	Способ образования зем. участка	Вид разрешенного использования по документу	Категория земель (устанавливаемая)	Вид разрешенного использования (устанавливаемый)	примечания
1	2	3	4	5	6	7	8	9	10	11	12
:ЗУ12											
55	39:18:070003	-	155	39:18:070003:ЗУ12	-	-	Образование из земель неразграниченной гос.собств	-	Земли населенных пунктов	Земельные участки (территории) общего пользования (Код ВРИ 12.0)	-
ИТОГО:			155	:ЗУ12	-	-		-			-
:ЗУ13											
56	39:18:070003	-	8995	39:18:070003:ЗУ13	-	-	Образование из земель неразграниченной гос.собств	-	Земли населенных пунктов	Земельные участки (территории) общего пользования (Код ВРИ 12.0)	-
ИТОГО			8995	:ЗУ13	-	-		-			-
:ЗУ14											
57	39:18:000000	-	43	39:18:000000:ЗУ14(1)	-	-	Образование из земель неразграниченной гос.собств	-	Земли промышленности	Автомобильный транспорт	-
		-	2557	39:18:000000:ЗУ14(2)							
		-	2361	39:18:000000:ЗУ14(3)	-						
		-	1422	39:18:000000:ЗУ14(4)	-						
		-	3831	39:18:000000:ЗУ14(5)	-						

№ п/п	Кадастровый номер земельного участка /номер кадастрового квартала	Площадь общая кв.м.	Площадь образуемого зу кв.м.	Условный номер земельного участка на плане, входящий в состав образуемого земельного участка	Адрес/ местоположение	Кадастровый номер ОКС, расположенных на ЗУ	Способ образования зем. участка	Вид разрешенного использования по документу	Категория земель (устанавливаемая)	Вид разрешенного использования (устанавливаемый)	примечания
1	2	3	4	5	6	7	8	9	10	11	12
		-	5775	39:18:000000:ЗУ14(6)	-					(код ВРИ 7.2)	
		-	94	39:18:000000:ЗУ14(7)	-						
		-	16083	Итого 39:18:000000:ЗУ14	-						
58	39:18:040005:120	35794	35794	39:18:040005:120	Калининградская область, МО Светловский городской округ, Калининградское лесничество, Балтийское участковое лесничество, квартал 117, выделы 6, 10, 15; квартал 118, выделы 3, 6, 8, 9, 10, 12	-	-	Автомобильный транспорт	Земли промышленности		Изымается весь зу
59	39:18:000000:22	19529506	1871	39:18:000000:22:ЗУ18 (вх. 39:18:040005:5)	Калининградская область, МО Светловский городской округ	-	Раздел с сохранением в измененных границах	для ведения лесного хозяйства	Земли промышленности Изменение категории земель путем перевода		Изымается часть зу

№ п/п	Кадастровый номер земельного участка /номер кадастрового квартала	Площадь общая кв.м.	Площадь образуемого зу кв.м.	Условный номер земельного участка на плане, входящий в состав образуемого земельного участка	Адрес/ местоположение	Кадастровый номер ОКС, расположенных на ЗУ	Способ образования зем. участка	Вид разрешенного использования по документу	Категория земель (устанавливаемая)	Вид разрешенного использования (устанавливаемый)	примечания
1	2	3	4	5	6	7	8	9	10	11	12
60	39:18:070003:381	7662	7662	39:18:070003:381	МО «Светловский городской округ, Калининградское лесничество, Балтийское участковое лесничество, квартал 117, выделы 10, 15; квартал 118, выделы 8, 12	-	-	Автомобильный транспорт	Земли промышленности		Изымается весь зу
61	39:18:040009:188	4336	4336	39:18:040009:188	Калининградская область, МО "Светловский городской округ", Калининградское лесничество, Балтийское участковое лесничество, квартал 227, выделы 2, 7	-	-	Автомобильный транспорт	Земли промышленности		Изымается весь зу
62	39:18:070003:66	221500	54789	39:18:070003:66:ЗУ1	Калининградская область, МО «Светловский городской округ»	-	раздел	животноводство	Земли промышленности изменение категории земель		Изымается часть зу

№ п/п	Кадастровый номер земельного участка /номер кадастрового квартала	Площадь общая кв.м.	Площадь образуемого зу кв.м.	Условный номер земельного участка на плане, входящий в состав образуемого земельного участка	Адрес/ местоположение	Кадастровый номер ОКС, расположенных на ЗУ	Способ образования зем. участка	Вид разрешенного использования по документу	Категория земель (устанавливаемая)	Вид разрешенного использования (устанавливаемый)	примечания
1	2	3	4	5	6	7	8	9	10	11	12
									в силу закона		
			19137	39:18:070003:66:ЗУ2					Земли сельскохозяйственного назначения	животноводство	
			147557	39:18:070003:66:ЗУ3							
63	39:18:080003:13	77700	16869	39:18:080003:13:ЗУ1	Калининградская область, муниципальное образование «Светловский городской округ»	-	раздел	животноводство	Земли промышленности и изменение категории земель в силу закона	Автомобильный транспорт (код ВРИ 7.2)	Изымается часть зу
			3558	39:18:080003:13:ЗУ2					Земли сельскохозяйственного назначения	животноводство	
			57452	39:18:080003:13:ЗУ3							
64	39:18:080004:40	180000	69871	39:18:080004:40:ЗУ1	Калининградская область, муниципальное образование «Светловский городской округ»	-	раздел	животноводство	Земли промышленности и изменение категории земель	Автомобильный транспорт (код ВРИ 7.2)	Изымается часть зу

№ п/п	Кадастровый номер земельного участка /номер кадастрового квартала	Площадь общая кв.м.	Площадь образуемого зу кв.м.	Условный номер земельного участка на плане, входящий в состав образуемого земельного участка	Адрес/ местоположение	Кадастровый номер ОКС, расположенных на ЗУ	Способ образования зем. участка	Вид разрешенного использования по документу	Категория земель (устанавливаемая)	Вид разрешенного использования (устанавливаемый)	примечания
1	2	3	4	5	6	7	8	9	10	11	12
									в силу закона		
			45327	39:18:080004:40:ЗУ2					Земли сельскохозяйственного назначения	животноводство	
			64698	39:18:080004:40:ЗУ3							
65	39:18:080004:66	21365	410	39:18:080004:66:ЗУ1	Калининградская обл, Светловский городской округ, п Волочаевское, ул Центральная, 2	ОКС 39:18:080008:37 Вне полосы отвода	раздел	склады	Земли промышленности	Автомобильный транспорт (код ВРИ 7.2)	Изымается часть зу
			20955	39:18:080004:66:ЗУ2					Земли промышленности	склады	
66	39:18:080004:65	64553	23868	39:18:080004:65:ЗУ1	Калининградская область, г Светлый, п Волочаевское, ул Центральная, д 2	-	раздел	для овощеводства	Земли промышленности изменение категории земель в силу закона	Автомобильный транспорт (код ВРИ 7.2)	Изымается часть зу

№ п/п	Кадастровый номер земельного участка /номер кадастрового квартала	Площадь общая кв.м.	Площадь образуемого зу кв.м.	Условный номер земельного участка на плане, входящий в состав образуемого земельного участка	Адрес/ местоположение	Кадастровый номер ОКС, расположенных на ЗУ	Способ образования зем. участка	Вид разрешенного использования по документу	Категория земель (устанавливаемая)	Вид разрешенного использования (устанавливаемый)	примечания
1	2	3	4	5	6	7	8	9	10	11	12
			40785	39:18:080004:65:ЗУ2					Земли сельскохозяйственного назначения	для овощеводства	
67	39:18:000000:31	2 241,4	14	39:18:000000:31:ЗУ1(1) (вх. 39:18:080004:44)	Калининградская область, г Светлый	-	Раздел с сохранением в измененных границах	для эксплуатации комплекса ВЛ 15кВ	Земли промышленности	Автомобильный транспорт (код ВРИ 7.2)	Изымается часть зу
			14	39:18:000000:31:ЗУ1(2) (вх. 39:18:080004:45)							
			14	39:18:000000:31:ЗУ1(3) (вх. 39:18:080004:46)							
			7	39:18:000000:31:ЗУ1(4) (вх. 39:18:040009:19)							
			13	39:18:000000:31:ЗУ1(5) (вх. 39:18:040009:18)							
			62	Итого 39:18:000000:31:ЗУ1							
68	39:18:000000:22	19529506	518	39:18:000000:22:ЗУ12 (вх. 39:18:040009:2)	Калининградская область, МО Светловский городской округ	-	Раздел с сохранением в измененных границах	для ведения лесного хозяйства	Земли промышленности изменение категории земель путем перевода	Автомобильный транспорт (код ВРИ 7.2)	Изымается часть зу
			18266	39:18:000000:22:ЗУ13 (вх. 39:18:040009:2)							
			1197	39:18:000000:22:ЗУ14 (вх. 39:18:040009:2)							
			38522	39:18:000000:22:ЗУ40 (вх. 39:18:040009:2)							
			9688	39:18:000000:22:ЗУ15 (вх. 39:18:040009:2)							

№ п/п	Кадастровый номер земельного участка /номер кадастрового квартала	Площадь общая кв.м.	Площадь образуемого зу кв.м.	Условный номер земельного участка на плане, входящий в состав образуемого земельного участка	Адрес/ местоположение	Кадастровый номер ОКС, расположенных на ЗУ	Способ образования зем. участка	Вид разрешенного использования по документу	Категория земель (устанавливаемая)	Вид разрешенного использования (устанавливаемый)	примечания
1	2	3	4	5	6	7	8	9	10	11	12
69	39:18:040006:3	477170	33101	39:18:040006:3:ЗУ1	Калининградская обл, МО Светловский городской округ	-	Раздел с сохранением в измененных границах	животноводство	Земли промышленности и изменение категории земель в силу закона	Автомобильный транспорт (код ВРИ 7.2)	Изымается часть зу
			9490	39:18:040006:3:ЗУ2							
70	39:18:040009:184	35922	35922	39:18:040009:184	Калининградская область, МО «Светловский городской округ», Калининградское лесничество, Балтийское участковое лесничество, квартал 211, выделы 1, 7; квартал 282, выделы 1, 2	-	-	Автомобильный транспорт	Земли промышленности	Автомобильный транспорт (код ВРИ 7.2)	Изымается весь зу
71	39:18:040009:182	8058	8058	39:18:040009:182	Калининградская область, МО «Светловский городской округ», Калининградское лесничество, Балтийское участковое	-	-	Автомобильный транспорт	Земли промышленности	Автомобильный транспорт (код ВРИ 7.2)	Изымается весь зу

№ п/п	Кадастровый номер земельного участка /номер кадастрового квартала	Площадь общая кв.м.	Площадь образуемого зу кв.м.	Условный номер земельного участка на плане, входящий в состав образуемого земельного участка	Адрес/ местоположение	Кадастровый номер ОКС, расположенных на ЗУ	Способ образования зем. участка	Вид разрешенного использования по документу	Категория земель (устанавливаемая)	Вид разрешенного использования (устанавливаемый)	примечания
1	2	3	4	5	6	7	8	9	10	11	12
					лесничество, квартал 211, выделы 1, 19						
72	39:18:040009:185	182660	182660	39:18:040009:185	Калининградская область, МО "Светловский городской округ", Калининградское лесничество, Балтийское участковое лесничество, квартал 211, выделы 4, 5, 8, 9, 10, 11, 19; квартал 212, выделы 10, 11, 12, 13, 14; квартал 213, выделы 12, 14, 15, 16; квартал 226, выделы 1, 2, 3, 5; квартал 227, выделы 2, 3, 4, 6, 7	-	-	Автомобильный транспорт	Земли промышленности	Автомобильный транспорт (код ВРИ 7.2)	Изымается весь зу
73	39:18:040009:183	6950	6950	39:18:040009:183	Калининградская область, МО «Светловский городской округ». Калининградское лесничество,	-	-	Автомобильный транспорт	Земли промышленности	Автомобильный транспорт (код	Изымается весь зу

№ п/п	Кадастровый номер земельного участка /номер кадастрового квартала	Площадь общая кв.м.	Площадь образуемого зу кв.м.	Условный номер земельного участка на плане, входящий в состав образуемого земельного участка	Адрес/ местоположение	Кадастровый номер ОКС, расположенных на ЗУ	Способ образования зем. участка	Вид разрешенного использования по документу	Категория земель (устанавливаемая)	Вид разрешенного использования (устанавливаемый)	примечания
1	2	3	4	5	6	7	8	9	10	11	12
					Балтийское участковое лесничество, квартал 226, выделы 1, 2, 4					ВРИ 7.2)	
74	39:18:040009:189	154	154	39:18:040009:189	Калининградская область, МО «Светловский городской округ», Калининградское лесничество, Балтийское участковое лесничество, квартал 282, выделы 5, 6, 10	-	-	Автомобильный транспорт	Земли промышленности	Автомобильный транспорт (код ВРИ 7.2)	Изымается весь зу
75	39:18:000000:420	351392	24180	39:18:000000:420:ЗУ1	Калининградская обл., МО Светловский городской округ	-	Раздел с сохранением в измененных границах	для ведения лесного хозяйства	Земли промышленности изменение категории земель путем перевода	Автомобильный транспорт (код ВРИ 7.2)	Изымается часть зу
76	39:18:040009:186	13744	5763	39:18:040009:186:ЗУ1	Калининградская область, МО «Светловский городской округ»,	-	Раздел с сохранением в измененных границах	Автомобильный транспорт	Земли промышленности	Автомобильный транспорт	Изымается часть зу

№ п/п	Кадастровый номер земельного участка /номер кадастрового квартала	Площадь общая кв.м.	Площадь образуемого зу кв.м.	Условный номер земельного участка на плане, входящий в состав образуемого земельного участка	Адрес/ местоположение	Кадастровый номер ОКС, расположенных на ЗУ	Способ образования зем. участка	Вид разрешенного использования по документу	Категория земель (устанавливаемая)	Вид разрешенного использования (устанавливаемый)	примечания
1	2	3	4	5	6	7	8	9	10	11	12
					Калининградское лесничество, Балтийское участковое лесничество, квартал 225, выделы 2, 4, 6; квартал 226, выделы 1, 2, 4, 5, 6, 7, 8, 9, 10, 11, 12					(код ВРИ 7.2)	
77	39:18:000000:24	252665	1828	39:18:000000:24:ЗУ2 (вх. 39:18:040010:53)	Калининградская область, г Светлый	-	Раздел с сохранением в измененных границах	под территориальными автомобильными дорогами	Земли промышленности	Автомобильный транспорт (код ВРИ 7.2)	Изымается часть зу
78	39:18:000000:22	19529506	187	39:18:000000:22:ЗУ29 (вх.39:18:040010:52)	Калининградская область, МО Светловский городской округ	-	Раздел с сохранением в измененных границах	для ведения лесного хозяйства	Земли промышленности изменение категории земель путем перевода	Автомобильный транспорт (код ВРИ 7.2)	Изымается часть зу
79	39:18:040010:454	18979	1814	39:18:040010:454:ЗУ1	Калининградская область, МО «Светловский	-	Раздел с сохранением	Автомобильный транспорт	Земли промыш	Автомобильный	Изымается весь зу

№ п/п	Кадастровый номер земельного участка /номер кадастрового квартала	Площадь общая кв.м.	Площадь образуемого зу кв.м.	Условный номер земельного участка на плане, входящий в состав образуемого земельного участка	Адрес/ местоположение	Кадастровый номер ОКС, расположенных на ЗУ	Способ образования зем. участка	Вид разрешенного использования по документу	Категория земель (устанавливаемая)	Вид разрешенного использования (устанавливаемый)	примечания
1	2	3	4	5	6	7	8	9	10	11	12
					городской округ», Калининградское лесничество, Балтийское участковое лесничество, квартал 227, выдел 7; квартал 228, выделы 1, 3, 4		в измененных границах		ленности	транспорт (код ВРИ 7.2)	
ИТОГО:			609872	:ЗУ14	-	-	Объединение	-			-
:ЗУ15 Для размещения реконструируемой автодороги регионального значения 27А-016 «Калининград-Балтийск»											
80	39:18:040009:186	13744	7052	39:18:040009:186:ЗУ2	Калининградская область, МО «Светловский городской округ», Калининградское лесничество, Балтийское участковое лесничество, квартал 225, выделы 2, 4, 6; квартал 226, выделы 1, 2, 4, 5, 6, 7, 8, 9, 10, 11, 12	-	Раздел с сохранением в измененных границах	Автомобильный транспорт	Земли промышленности изменение категории земель путем перевода	Автомобильный транспорт (код ВРИ 7.2)	Изымается часть зу
81	39:18:000000:22	19529506	1134	39:18:000000:22:ЗУ33 (вх. 39:18:040009:2)	Калининградская область, МО	-	Раздел с сохранением				Изымается часть зу

№ п/п	Кадастровый номер земельного участка /номер кадастрового квартала	Площадь общая кв.м.	Площадь образуемого зу кв.м.	Условный номер земельного участка на плане, входящий в состав образуемого земельного участка	Адрес/ местоположение	Кадастровый номер ОКС, расположенных на ЗУ	Способ образования зем. участка	Вид разрешенного использования по документу	Категория земель (устанавливаемая)	Вид разрешенного использования (устанавливаемый)	примечания
1	2	3	4	5	6	7	8	9	10	11	12
			2923	39:18:000000:22:ЗУ34 (вх. 39:18:040009:2)	Светловский городской округ		в измененных границах	для ведения лесного хозяйства			
			108	39:18:000000:22:ЗУ50 (вх. 39:18:040009:2)							
			211	39:18:000000:22:ЗУ49 (вх. 39:18:040009:2)							
82	39:18:000000:420	351392	3027	39:18:000000:420:ЗУ3	Калининградская обл., МО Светловский городской округ	-	Раздел с сохранением в измененных границах	для ведения лесного хозяйства			Изымается часть зу
			1607	39:18:000000:420:ЗУ4							
83	39:18:000000:440	62199	5479	39:18:000000:440:ЗУ1	Калининградская область, МО Светловский городской округ	-	Раздел с сохранением в измененных границах	для ведения лесного хозяйства			Изымается часть зу
			2905	39:18:000000:440:ЗУ2							
84	39:18:000000:439	20533	4696	39:18:000000:439:ЗУ1	Калининградская область, «Светловский городской округ»	-	Раздел с сохранением в измененных границах	Энергетика			Изымается часть зу
85	39:18:000000:673	51194	12267	39:18:000000:673:ЗУ1	Калининградская обл., муниципальное образование «Светловский городской округ»	-	Раздел с сохранением в измененных границах	автомобильный транспорт	Земли промышленности		Изымается часть зу
			4510	39:18:000000:673:ЗУ4							
86	39:18:000000:22	19529506	5084	39:18:000000:22:ЗУ30 (вх.39:18:000000:402)	Калининградская область, МО Светловский городской округ	-	Раздел с сохранением в измененных границах	для ведения лесного хозяйства	Земли промышленности изменен		Изымается часть зу
			1477	39:18:000000:22:ЗУ31 (вх. 39:18:040011:11)							
			2315	39:18:000000:22:ЗУ32							

№ п/п	Кадастровый номер земельного участка /номер кадастрового квартала	Площадь общая кв.м.	Площадь образуемого зу кв.м.	Условный номер земельного участка на плане, входящий в состав образуемого земельного участка	Адрес/ местоположение	Кадастровый номер ОКС, расположенных на ЗУ	Способ образования зем. участка	Вид разрешенного использования по документу	Категория земель (устанавливаемая)	Вид разрешенного использования (устанавливаемый)	примечания
1	2	3	4	5	6	7	8	9	10	11	12
				(вх. 39:18:040011:11)					ие категории земель путем перевода		
87	39:18:040009:187	236	236	39:18:040009:187	Калининградская область, МО "Светловский городской округ", Калининградское лесничество, Балтийское участковое лесничество, квартал 227, выделы 6, 7	-	-	Автомобильный транспорт			Изымается весь зу
88	39:18:000000:24	252665	603	39:18:000000:24:ЗУ3 (вх. 39:18:040010:53)	Калининградская область, г Светлый	-	Раздел с сохранением в измененных границах	под территориальными автомобильными дорогами			Изымается часть зу
89	39:18:040010:454	18979	356	39:18:040010:454:ЗУ4	Калининградская область, МО «Светловский городской округ», Калининградское лесничество, Балтийское участковое лесничество, квартал 227, выдел 7; квартал 228, выделы 1, 3, 4	-	Раздел	Автомобильный транспорт	Земли промышленности и изменение категории земель путем перевода		Изымается весь зу

№ п/п	Кадастровый номер земельного участка /номер кадастрового квартала	Площадь общая кв.м.	Площадь образуемого зу кв.м.	Условный номер земельного участка на плане, входящий в состав образуемого земельного участка	Адрес/ местоположение	Кадастровый номер ОКС, расположенных на ЗУ	Способ образования зем. участка	Вид разрешенного использования по документу	Категория земель (устанавливаемая)	Вид разрешенного использования (устанавливаемый)	примечания
1	2	3	4	5	6	7	8	9	10	11	12
90	39:18:040011	-	535	39:18:040011:ЗУ15	-	-	Образование из земель неразграниченной гос.собств	-	Земли промышленности		-
ИТОГО:			56661	:ЗУ15	-	-	Объединение	-			-
:ЗУ16 Для размещения реконструируемой автодороги регионального значения 27К-184 «Чкаловск-Люблино-Взморье»											
91	39:18:000000:22	19529506	1459	39:18:000000:22:ЗУ35 (вх. 39:18:040009:2)	Калининградская область, МО Светловский городской округ	-	Раздел с сохранением в измененных границах	для ведения лесного хозяйства	Земли промышленности изменение категории земель путем перевода	Автомобильный транспорт (код ВРИ 7.2)	Изымается часть зу
			3939	39:18:000000:22:ЗУ36 (вх.39:18:040010:52)							
92	39:18:000000:24	252665	1777	39:18:000000:24:ЗУ6 (вх. 39:18:040010:53)	Калининградская область, г Светлый	-	Раздел с сохранением в измененных границах	под территориальными автомобильными дорогами	Земли промышленности		Изымается часть зу
93	39:18:040010:454	18979	2340	39:18:040010:454:ЗУ2	Калининградская область, МО «Светловский городской округ», Калининградское лесничество, Балтийское участковое	-	Раздел с сохранением в измененных границах	Автомобильный транспорт	Земли промышленности изменение категории земель путем		Изымается весь зу

№ п/п	Кадастровый номер земельного участка /номер кадастрового квартала	Площадь общая кв.м.	Площадь образуемого зу кв.м.	Условный номер земельного участка на плане, входящий в состав образуемого земельного участка	Адрес/ местоположение	Кадастровый номер ОКС, расположенных на ЗУ	Способ образования зем. участка	Вид разрешенного использования по документу	Категория земель (устанавливаемая)	Вид разрешенного использования (устанавливаемый)	примечания
1	2	3	4	5	6	7	8	9	10	11	12
					лесничество, квартал 227, выдел 7; квартал 228, выделы 1, 3, 4				перевода		
ИТОГО:			9514	:ЗУ16	-	-	Объединение	-	Земли промышленности		-
:ЗУ17											
94	39:18:000000:22	19529506	44	39:18:000000:22:ЗУ37 (вх.39:18:040010:52)	Калининградская область, МО Светловский городской округ	-	Раздел с сохранением в измененных границах	для ведения лесного хозяйства	Земли промышленности изменение категории земель путем перевода	Автомобильный транспорт (код ВРИ 7.2)	Изымается часть зу
			2016	39:18:000000:22:ЗУ38 (вх. 39:18:040011:11)							
			1259	39:18:000000:22:ЗУ39 (вх. 39:18:040011:11)							
			322	39:18:000000:22:ЗУ51 (вх. 39:18:040011:11)							
			1699	39:18:000000:22:ЗУ41 (вх. 39:18:040011:11)							
			8915	39:18:000000:22:ЗУ42 (вх. 39:18:040011:11)							
			1	39:18:000000:22:ЗУ43 (вх. 39:18:040011:11)							
			426	39:18:000000:22:ЗУ44 (вх.39:18:040010:52)							
			544	39:18:000000:22:ЗУ45 (вх.39:18:040010:52)							
			1278	39:18:000000:22:ЗУ46 (вх.39:18:040010:52)							
			1302	39:18:000000:22:ЗУ47 (вх.39:18:040010:52)							

№ п/п	Кадастровый номер земельного участка /номер кадастрового квартала	Площадь общая кв.м.	Площадь образуемого зу кв.м.	Условный номер земельного участка на плане, входящий в состав образуемого земельного участка	Адрес/ местоположение	Кадастровый номер ОКС, расположенных на ЗУ	Способ образования зем. участка	Вид разрешенного использования по документу	Категория земель (устанавливаемая)	Вид разрешенного использования (устанавливаемый)	примечания
1	2	3	4	5	6	7	8	9	10	11	12
			172	39:18:000000:22:ЗУ48 (вх.39:18:040010:52)							
95	39:18:000000:24	252665	20560	39:18:000000:24:ЗУ4 (вх. 39:18:040010:53)	Калининградская область, г Светлый	-	раздел	под территориальными автомобильными дорогами	Земли промышленности		Изымается часть зу
			1040	39:18:000000:24:ЗУ5 (вх. 39:18:040010:53)							
96	39:18:040010:454	18979	14468	39:18:040010:454:ЗУ3	Калининградская область, МО «Светловский городской округ», Калининградское лесничество, Балтийское участковое лесничество, квартал 227, выдел 7; квартал 228, выделы 1, 3, 4		раздел	Автомобильный транспорт	Земли промышленности изменение категории земель путем перевода		Изымается весь зу
97	39:18:000000:673	51194	17801	39:18:000000:673:ЗУ2	Калининградская обл., муниципальное образование «Светловский городской округ»	-	Раздел с сохранением в измененных границах	автомобильный транспорт	Земли промышленности		Изымается часть зу
			932	39:18:000000:673:ЗУ3							
98	39:18:040011:142	1054	1054	39:18:040011:142	МО «Светловский городской округ», Калининградск	-	-	Автомобильный транспорт	Земли промышленности изменен		Изымается весь зу

№ п/п	Кадастровый номер земельного участка /номер кадастрового квартала	Площадь общая кв.м.	Площадь образуемого зу кв.м.	Условный номер земельного участка на плане, входящий в состав образуемого земельного участка	Адрес/ местоположение	Кадастровый номер ОКС, расположенных на ЗУ	Способ образования зем. участка	Вид разрешенного использования по документу	Категория земель (устанавливаемая)	Вид разрешенного использования (устанавливаемый)	примечания
1	2	3	4	5	6	7	8	9	10	11	12
					ое лесничество, Балтийское участковое лесничество, квартал 228, выделы 1, 3, 4				ие категории земель путем перевода		
99	39:18:040010:227	33514	345	39:18:040010:227:ЗУ1	Калининградская область, Светловский городской округ	ОКС 39:18:040010:214 39:18:040010:215 вне полосы отвода	Раздел с сохранением в измененных границах	для ведения лесного хозяйства			Изымается часть зу
100	39:18:040010:455	57524	13637	39:18:040010:455(1)	Калининградская область, МО «Светловский городской округ», Калининградское лесничество, Балтийское участковое лесничество, квартал 228, выдел 4; квартал 229, выделы 16, 17, 18, 19, 20, 21; квартал 230, выделы 12, 14, 15, 16, 20, 21	-	Раздел с сохранением в измененных границах	Автомобильный транспорт			Изымается весь зу
			43887	39:18:040010:455(2)							

№ п/п	Кадастровый номер земельного участка /номер кадастрового квартала	Площадь общая кв.м.	Площадь образуемого зу кв.м.	Условный номер земельного участка на плане, входящий в состав образуемого земельного участка	Адрес/ местоположение	Кадастровый номер ОКС, расположенных на ЗУ	Способ образования зем. участка	Вид разрешенного использования по документу	Категория земель (устанавливаемая)	Вид разрешенного использования (устанавливаемый)	примечания
1	2	3	4	5	6	7	8	9	10	11	12
101	39:18:040010:22	8862	4694	39:18:040010:22:ЗУ1	Калининградская область, Светловский городской округ, Балтийское шоссе, 1	ОКС 39:18:040010:463 39:18:040010:202 39:18:040010:223 39:18:040010:203 39:18:040010:205 39:18:040010:134 39:18:040010:224 39:18:040010:201 39:18:040010:469 в полосе отвода	раздел	для размещения места отдыха	Земли промышленности		Изымается весь зу
			4168	39:18:040010:22:ЗУ2		ОКС 39:18:040010:136 39:18:040010:464 39:18:040010:465 39:18:040010:466 39:18:040010:474 вне					

№ п/п	Кадастровый номер земельного участка /номер кадастрового квартала	Площадь общая кв.м.	Площадь образуемого зу кв.м.	Условный номер земельного участка на плане, входящий в состав образуемого земельного участка	Адрес/ местоположение	Кадастровый номер ОКС, расположенных на ЗУ	Способ образования зем. участка	Вид разрешенного использования по документу	Категория земель (устанавливаемая)	Вид разрешенного использования (устанавливаемый)	примечания
1	2	3	4	5	6	7	8	9	10	11	12
						полосы отвода					
102	39:18:040010:453	653	653	39:18:040010:453	Калининградская область, муниципальное образование «Светловский городской округ», Калининградское лесничество, Балтийское участковое лесничество, квартал 229, выделы 20, 21	-	-	Автомобильный транспорт	Земли промышленности и изменение категории земель путем перевода		Изымается весь зу
103	39:18:040010:24	3	3	39:18:040010:24	Калининградская область, г. Светлый, севернее шоссе Калининград – пос. Взморье	-	-	для эксплуатации необслуживаемого усилительного пункта (НУП-2 ОК-36)	Земли промышленности		Изымается весь зу
104	39:18:040011:143	44231	44231	39:18:040011:143	МО «Светловский городской округ», Калининградское лесничество, Балтийское участковое лесничество, квартал 230,	-	-	Автомобильный транспорт	Земли промышленности и изменение категории земель путем		Изымается весь зу

№ п/п	Кадастровый номер земельного участка /номер кадастрового квартала	Площадь общая кв.м.	Площадь образуемого зу кв.м.	Условный номер земельного участка на плане, входящий в состав образуемого земельного участка	Адрес/ местоположение	Кадастровый номер ОКС, расположенных на ЗУ	Способ образования зем. участка	Вид разрешенного использования по документу	Категория земель (устанавливаемая)	Вид разрешенного использования (устанавливаемый)	примечания
1	2	3	4	5	6	7	8	9	10	11	12
					выделы 12, 15, 21, 22; квартал 231, выделы 10, 14; квартал 249, выделы 2, 3, 4, 5				перевода		
105	39:18:040011:144	1968	1968	39:18:040011:144	МО «Светловский городской округ», Калининградское лесничество, Балтийское участковое лесничество, квартал 230, выделы 12, 13, 22; квартал 231, выдел 10	-	-	Автомобильный транспорт			Изымается весь зу
106	39:18:040010	-	199	39:18:040010:ЗУ27	-	-	Образование из земель неразграниченной гос.собств	-	Земли промышленности и		-
107	39:18:040011	-	105	39:18:040011:ЗУ28	-	-		-			-
ИТОГО:			183583	:ЗУ17	-	-	Объединение	-			-
:ЗУ18											
108	39:15:111201:597	27002	27002	39:15:111201:597	Калининградская область, г Калининград, ш Балтийское	-	-	под городские леса	Земли населенных пунктов	Земельные участки (территории) общего	Изымается весь зу
109	39:15:111201:279	51623	619	39:15:111201:279:ЗУ1	Калининградская обл., г.Калининград,	-	Раздел с сохранением	под городские леса			Изымается часть зу
			360	39:15:111201:279:ЗУ2							

№ п/п	Кадастровый номер земельного участка /номер кадастрового квартала	Площадь общая кв.м.	Площадь образуемого зу кв.м.	Условный номер земельного участка на плане, входящий в состав образуемого земельного участка	Адрес/ местоположение	Кадастровый номер ОКС, расположенных на ЗУ	Способ образования зем. участка	Вид разрешенного использования по документу	Категория земель (устанавливаемая)	Вид разрешенного использования (устанавливаемый)	примечания
1	2	3	4	5	6	7	8	9	10	11	12
					шос. Балтийское		в измененных границах			пользования (Код ВРИ 12.0)	
110	39:15:111201:623	31146	1070	39:15:111201:623:ЗУ1	Российская Федерация, Калининградская обл., г. Калининград, шос. Балтийское	-	Раздел с сохранением в измененных границах	под городские леса			Изымается часть зу
			12 775	39:15:111201:623:ЗУ2							
			10 396	39:15:111201:623:ЗУ3							
111	39:15:111201	-	8299	39:15:111201:ЗУ29	-	ОКС 39:15:111201:390 в полосе отвода	Образование из земель неразграниченной гос.собств	-			-
112	39:15:111201:278	147625	11	39:15:111201:278:ЗУ1(1)	Калининградская обл., г.Калининград, шос. Балтийское	-	Раздел с сохранением в измененных границах	под городские леса			Изымается часть зу
			397	39:15:111201:278:ЗУ1(2)							
			1219	39:15:111201:278:ЗУ1(3)							
			1627	Итого 39:15:111201:278:ЗУ1							
113	39:15:111201:595	44448	44448	39:15:111201:595	Калининградская обл., г. Калининград, шос. Балтийское	-	-	Земельные участки (территории) общего пользования			Изымается весь зу
114	39:15:111201:598	13379	13379	39:15:111201:598	Калининградская обл., г. Калининград, Балтийское ш.	-	-	под городские леса			Изымается весь зу

№ п/п	Кадастровый номер земельного участка /номер кадастрового квартала	Площадь общая кв.м.	Площадь образуемого зу кв.м.	Условный номер земельного участка на плане, входящий в состав образуемого земельного участка	Адрес/ местоположение	Кадастровый номер ОКС, расположенных на ЗУ	Способ образования зем. участка	Вид разрешенного использования по документу	Категория земель (устанавливаемая)	Вид разрешенного использования (устанавливаемый)	примечания
1	2	3	4	5	6	7	8	9	10	11	12
115	39:15:111201:596	2362	2362	39:15:111201:596	Калининградская обл., г. Калининград, шос. Балтийское	-	-	Земельные участки (территории) общего пользования			Изымается весь зу
ИТОГО:			122352	:ЗУ18	-	-	Объединение	-			-
116	:ЗУ19										
117	39:15:111201:592	229580	127914	39:15:111201:592:ЗУ1	Калининградская обл., г. Калининград, ш. Балтийское	-	Раздел с сохранением в измененных границах	Охрана природных территорий	Земли населенных пунктов	Земельные участки (территории) общего пользования (Код ВРИ 12.0)	Изымается часть зу
ИТОГО:			127914	:ЗУ19	-	-	раздел	-			-
:ЗУ20											
118	39:15:111201:70	644747	21898	39:15:111201:70:ЗУ1	Калининградская область, г Калининград, п А.Космодемьянского, ш Балтийское	-	Раздел с сохранением в измененных границах	Охрана природных территорий	Земли населенных пунктов	Земельные участки (территории) общего пользования (Код ВРИ 12.0)	Изымается часть зу
			2484	39:15:111201:70:ЗУ2(1)							
			20	39:15:111201:70:ЗУ2(2)							
			75429	39:15:111201:70:ЗУ3							
119	39:15:111201:592	229580	88930	39:15:111201:592:ЗУ2	Калининградская обл., г. Калининград, ш. Балтийское	-	Раздел с сохранением в измененных границах	Охрана природных территорий			Изымается часть зу
120	39:15:111201:594	1889	1889	39:15:111201:594	Калининградская обл., г.	-	-	Земельные участки (территории)			Изымается весь зу

№ п/п	Кадастровый номер земельного участка /номер кадастрового квартала	Площадь общая кв.м.	Площадь образуемого зу кв.м.	Условный номер земельного участка на плане, входящий в состав образуемого земельного участка	Адрес/ местоположение	Кадастровый номер ОКС, расположенных на ЗУ	Способ образования зем. участка	Вид разрешенного использования по документу	Категория земель (устанавливаемая)	Вид разрешенного использования (устанавливаемый)	примечания
1	2	3	4	5	6	7	8	9	10	11	12
					Калининград, Балтийское ш.			общего пользования			
121	39:15:111201:393	82294	1088	39:15:111201:393:ЗУ1	Калининградская область, г Калининград, ш Балтийское	ОКС 39:15:111201:351 39:15:111201:349 39:15:111201:350 39:15:111201:352 вне полосы отвода	Раздел с сохранением в измененных границах	под очистные сооружения канализационных стоков			Изымается часть зу
122	39:15:110651:66	36876	3012	39:15:110651:66:ЗУ1	Калининградская область, г Калининград, пгт А.Космодемьянского, Балтийское шоссе	-	Раздел с сохранением в измененных границах	под земли лесного фонда (городские леса)			Изымается часть зу
			444	39:15:110651:66:ЗУ2							
123	39:15:000000:14377	51403	1107	39:15:000000:14377:ЗУ1	Калининградская область, г. Калининград, ул. Карташева	ОКС 39:15:000000:11284 39:15:000000:9803 39:15:000000:8889 частичн	Раздел с сохранением в измененных границах	земельные участки (территории) общего пользования			Изымается часть зу

№ п/п	Кадастровый номер земельного участка /номер кадастрового квартала	Площадь общая кв.м.	Площадь образуемого зу кв.м.	Условный номер земельного участка на плане, входящий в состав образуемого земельного участка	Адрес/ местоположение	Кадастровый номер ОКС, расположенных на ЗУ	Способ образования зем. участка	Вид разрешенного использования по документу	Категория земель (устанавливаемая)	Вид разрешенного использования (устанавливаемый)	примечания
1	2	3	4	5	6	7	8	9	10	11	12
						о в полосе отвода					
124	39:15:110648:2207	2662	63	39:15:110648:2207:ЗУ1	Калининградская область, г Калининград, Балтийское шоссе, 112	ОКС 39:15:110648:1110 вне полосы отвода	раздел	бытовое обслуживание			Изымается часть зу
			2599	39:15:110648:2207:ЗУ2							
125	39:15:110648:2206	513	37	39:15:110648:2206:ЗУ1	Калининградская область, г Калининград, Балтийское шоссе, 112	-	Раздел с сохранением в измененных границах	Земельные участки (территории) общего пользования			Изымается часть зу
126	39:15:110648:2208	823	534	39:15:110648:2208:ЗУ1	Калининградская область, г Калининград, Балтийское шоссе, 112	ОКС 39:15:110648:2098 в полосе отвода	раздел	Объекты придорожного сервиса			Изымается весь зу
			289	39:15:110648:2208:ЗУ2							
127	39:15:111201:289	8923	8923	39:15:111201:289	Калининградская область, г Калининград, ш Балтийское	-	-	под строительство административного здания не промышленного назначения, обслуживание автотранспорта (для организации парковки к объекту строительства –			Изымается весь зу

№ п/п	Кадастровый номер земельного участка /номер кадастрового квартала	Площадь общая кв.м.	Площадь образуемого зу кв.м.	Условный номер земельного участка на плане, входящий в состав образуемого земельного участка	Адрес/ местоположение	Кадастровый номер ОКС, расположенных на ЗУ	Способ образования зем. участка	Вид разрешенного использования по документу	Категория земель (устанавливаемая)	Вид разрешенного использования (устанавливаемый)	примечания
1	2	3	4	5	6	7	8	9	10	11	12
								административному зданию)			
128	39:15:111201:599	44864	5172	39:15:111201:599:ЗУ1	Калининградская область, г Калининград, ш Балтийское	ОКС 39:15:000000:9803 39:15:000000:8889 39:15:000000:7375 частично в полосе отвода	Раздел с сохранением в измененных границах	под земли лесного фонда (городские леса)			Изымается часть зу
129	39:15:110648:45	7116	634	39:15:110648:45:ЗУ1	Калининградская обл, г Калининград, ш Балтийское 112	-	раздел	предпринимательство			Изымается часть зу
			6482	39:15:110648:45:ЗУ2							
130	39:15:111201:27	3220	682	39:15:111201:27:ЗУ1	Калининградская область, г Калининград, ш Балтийское, д 117	-	раздел	под одноэтажную автозаправочную станцию с навесом и замощениями			Изымается часть зу
			2538	39:15:111201:27:ЗУ2							

№ п/п	Кадастровый номер земельного участка /номер кадастрового квартала	Площадь общая кв.м.	Площадь образуемого зу кв.м.	Условный номер земельного участка на плане, входящий в состав образуемого земельного участка	Адрес/ местоположение	Кадастровый номер ОКС, расположенных на ЗУ	Способ образования зем. участка	Вид разрешенного использования по документу	Категория земель (устанавливаемая)	Вид разрешенного использования (устанавливаемый)	примечания
1	2	3	4	5	6	7	8	9	10	11	12
131	39:15:110648:918	1095	58	39:15:110648:918:ЗУ1	Калининградская обл., г. Калининград, шос. Балтийское. На земельном участке расположено здание канализационно-насосной станции по адресу: шос. Балтийское, 116А	ОКС 39:15:000000:9803 вне полосы отвода	раздел	под здание канализационно-насосной станции			Изымается часть зу
			1037	39:15:110648:918:ЗУ2							
132	39:15:110651:488	192	192	39:15:110651:488	Калининградская обл., г. Калининград, ш. Балтийское	-	Раздел с сохранением в измененных границах	Земельные участки (территории) общего пользования			Изымается весь зу
133	39:15:110651:487	224	116	39:15:110651:487:ЗУ1	Калининградская обл., г. Калининград, ш. Балтийское	-		Земельные участки (территории) общего пользования			Изымается часть зу
134	39:15:00000	-	52849	39:15:000000:ЗУ20	-		Образование из земель неразграниченной гос.собств				
135	39:15:111201:621	1322	1322	39:15:111201:621	Российская Федерация, Калининградск	-	-	охрана природных территорий			Изымается весь зу

№ п/п	Кадастровый номер земельного участка /номер кадастрового квартала	Площадь общая кв.м.	Площадь образуемого зу кв.м.	Условный номер земельного участка на плане, входящий в состав образуемого земельного участка	Адрес/ местоположение	Кадастровый номер ОКС, расположенных на ЗУ	Способ образования зем. участка	Вид разрешенного использования по документу	Категория земель (устанавливаемая)	Вид разрешенного использования (устанавливаемый)	примечания
1	2	3	4	5	6	7	8	9	10	11	12
					ая обл., г. Калининград, Балтийское ш.						
136	39:15:111201:619	98583	64162	39:15:111201:619:ЗУ1	Российская Федерация, Калининградская обл., г. Калининград, Балтийское ш.	-	Раздел с сохранением в измененных границах	охрана природных территорий			Изымается часть зу
			20205	39:15:111201:619:ЗУ2							
			2796	39:15:111201:619:ЗУ3							
			11253	39:15:111201:619:ЗУ4							
137	39:15:111201:622	3088	459	39:15:111201:622:ЗУ1	Российская Федерация, Калининградская обл., г. Калининград, Балтийское ш	-	Раздел с сохранением в измененных границах	охрана природных территорий			Изымается часть зу
ИТОГО:			366047	:ЗУ20	-	-	Объединение	-			-

1.2. Перечень образуемых земельных участков (находящиеся вне полосы линейного объекта)

Таблица №3

№ п/п	Кадастровый номер земельного участка /номер кадастрового квартала	Площадь общая кв.м.	Площадь образуемого зу кв.м.	Условный номер земельного участка на плане, входящий в состав образуемого земельного участка	Адрес/ местоположение	Кадастровый номер ОКС, расположенных на ЗУ	Категория земель	Вид разрешенного использования по документу	Категория земель (устанавливаемая)	Вид разрешенного использования (устанавливаемый)	примечания
1	2	3	4	5	6	7	8	9	10	11	12
1.	39:18:000000:22	19529506	379	39:18:000000:22:ЗУ2 (вх.39:18:000000:396)	Калининградская область, МО Светловский городской округ	-	Земли лесного фонда	для ведения лесного хозяйства	Земли лесного фонда	для ведения лесного хозяйства	Изымается часть зу
			251	39:18:000000:22:ЗУ3 (вх.39:18:000000:396)							
			1127	39:18:000000:22:ЗУ16 (вх. 39:18:000000:407)							
			1548	39:18:000000:22:ЗУ17 (вх. 39:18:040005:5)							
			801	39:18:000000:22:ЗУ19 (вх. 39:18:040009:2)							
			322	39:18:000000:22:ЗУ20 (вх. 39:18:040009:2)							
			17444	39:18:000000:22:ЗУ21 (вх. 39:18:040009:2)							
			2474	39:18:000000:22:ЗУ22 (вх. 39:18:040009:2)							
			806	39:18:000000:22:ЗУ23 (вх. 39:18:040009:2)							
			2403	39:18:000000:22:ЗУ24 (вх. 39:18:040009:2)							
			3862	39:18:000000:22:ЗУ25 (вх. 39:18:040009:2)							
			777	39:18:000000:22:ЗУ26 (вх. 39:18:040011:11)							
			319	39:18:000000:22:ЗУ27 (вх. 39:18:040011:11)							
			2101	39:18:000000:22:ЗУ28 (вх.39:18:000000:402)							
2.	39:05:000000:22	115240755	2503	39:05:000000:22:ЗУ9	Калининградская обл, р-н	-					Изымается
			32	39:05:000000:22:ЗУ10							

№ п/п	Кадастровый номер земельного участка /номер кадастрового квартала	Площадь общая кв.м.	Площадь образуемого зу кв.м.	Условный номер земельного участка на плане, входящий в состав образуемого земельного участка	Адрес/ местоположение	Кадастровый номер ОКС, расположенных на ЗУ	Категория земель	Вид разрешенного использования по документу	Категория земель (устанавливаемая)	Вид разрешенного использования (устанавливаемый)	примечания
1	2	3	4	5	6	7	8	9	10	11	12
			41120	39:05:000000:22:ЗУ11	Зеленоградский		Земли лесного фонда	для ведения лесного хозяйства			часть ЗУ
			36498	39:05:000000:22:ЗУ12							
			3741	39:05:000000:22:ЗУ13							
			143	39:05:000000:22:ЗУ14							
			5181	39:05:000000:22:ЗУ15							
			2593	39:05:000000:22:ЗУ16							
3.	39:05:000000:2790	61110	539	39:05:000000:2790:ЗУ1	Калининградская область, Зеленоградский район	-	Земли лесного фонда				Изымается часть ЗУ
4.			290	39:05:000000:2790:ЗУ2							
5.			4198	39:05:000000:2790:ЗУ3							
6.	39:05:000000:2798	2740	243	39:05:000000:2798:ЗУ2	Калининградская область, Зеленоградский городской округ		Земли лесного фонда	для ведения лесного хозяйства			Изымается часть ЗУ
			537	39:05:000000:2798:ЗУ3							
7.	39:05:061025:121	246520	2127	39:05:061025:121:ЗУ2	Калининградская обл, р-н Зеленоградский, Калининградское лесничество, Балтийское участковое лесничество, квартал 95, выдел 5; квартал 114, выделы 2, 3, 5, 6; квартал 115, выделы 1, 2, 3, 4, 5, 6; квартал 116, выделы 1, 2, 3	-	Земли лесного фонда	автомобильный транспорт			Изымается часть ЗУ
			443	39:05:061025:121:ЗУ3							

№ п/п	Кадастровый номер земельного участка /номер кадастрового квартала	Площадь общая кв.м.	Площадь образуемого зу кв.м.	Условный номер земельного участка на плане, входящий в состав образуемого земельного участка	Адрес/ местоположение	Кадастровый номер ОКС, расположенных на ЗУ	Категория земель	Вид разрешенного использования по документу	Категория земель (устанавливаемая)	Вид разрешенного использования (устанавливаемый)	примечания
1	2	3	4	5	6	7	8	9	10	11	12
8.	39:18:000000:420	351392	2350	39:18:000000:420:ЗУ2	Калининградская обл., МО Светловский городской округ	-	Земли лесного фонда	для ведения лесного хозяйства			Изымается часть ЗУ
			4066	39:18:000000:420:ЗУ5							

1.3. Перечень образуемых земельных участков, в отношении которых предлагается изъятия для государственных нужд

Таблица №4

№ п/п	Кадастровый номер земельного участка	Адрес / местоположение	Условный номер земельного участка	Площадь общая, кв. м	Площадь изъятия, кв. м	Кадастровый номер ОКС, расположенных на земельном участке	Примечание
1	2	3	4	5	6	7	8
1.	39:18:010028:30	Калининградская область, г. Светлый, ул. Гагарина, д. 5	39:18:010028:30	30	30	-	Изымается весь зу
2.	39:18:010028:169	Российская Федерация, Калининградская область, муниципальное образование "Светловский городской округ", город Светлый, улица Гагарина	39:18:010028:169:ЗУ1	123510	3525	-	Изымается часть зу
3.	39:15:111201:289	Калининградская область, г Калининград, ш Балтийское	39:15:111201:289	8923	8923	-	Изымается весь зу
4.	39:18:010021:260	Российская Федерация, Калининградская область, муниципальное образование «Светловский городской округ», город Светлый, улица Гагарина	39:18:010021:260:ЗУ1	46201	8035	-	Изымается часть зу
5.	39:18:010021:261	Российская Федерация, Калининградская область, муниципальное образование «Светловский городской округ», город Светлый, улица Гагарина	39:18:010021:261:ЗУ1	73750	9777	-	Изымается часть зу
6.	39:18:010028:15	Калининградская область, г Светлый, ул Гагарина	39:18:010028:15:ЗУ1	105430	6298		Изымается часть зу
7.	39:18:010028:14	Калининградская область, г Светлый, ул Гагарина	39:18:010028:14:ЗУ1	59560	3067	-	Изымается часть зу
8.	39:18:000000:32	Калининградская область, г Светлый	39:18:000000:32:ЗУ1	6 170,6	380	-	Изымается часть зу
9.	39:18:000000:22	Калининградская область, МО Светловский городской округ	39:18:000000:22:ЗУ1 вх.39:18:000000:396)	19529506	1491	-	Изымается часть зу
			39:18:000000:22:ЗУ2 (вх.39:18:000000:396)		379		
			39:18:000000:22:ЗУ3 (вх.39:18:000000:396)		251		

№ п/п	Кадастровый номер земельного участка	Адрес / местоположение	Условный номер земельного участка	Площадь общая, кв. м	Площадь изъятия, кв. м	Кадастровый номер ОКС, расположенных на земельном участке	Примечание
1	2	3	4	5	6	7	8
			39:18:000000:22:ЗУ4 (вх.39:18:000000:397)		912		
			39:18:000000:22:ЗУ5 (вх. 39:18:040003:2)		586		
			39:18:000000:22:ЗУ6 (вх. 39:18:000000:406)		194		
			39:18:000000:22:ЗУ7 (вх. 39:18:000000:407)		52		
			39:18:000000:22:ЗУ8 (вх. 39:18:000000:406)		15013		
			39:18:000000:22:ЗУ9 (вх. 39:18:000000:406)		51081		
			39:18:000000:22:ЗУ10 (вх. 39:18:000000:406)		5107		
			39:18:000000:22:ЗУ11 (вх. 39:18:000000:407)		6341		
			39:18:000000:22:ЗУ12 (вх. 39:18:040009:2)		518		
			39:18:000000:22:ЗУ13 (вх. 39:18:040009:2)		18266		
			39:18:000000:22:ЗУ14 (вх. 39:18:040009:2)		1197		
			39:18:000000:22:ЗУ15 (вх. 39:18:040009:2)		9688		
			39:18:000000:22:ЗУ16 (вх. 39:18:000000:407)		1127		
			39:18:000000:22:ЗУ17 (вх. 39:18:040005:5)		1548		
			39:18:000000:22:ЗУ18 (вх. 39:18:040005:5)		1871		
			39:18:000000:22:ЗУ19 (вх. 39:18:040009:2)		801		
			39:18:000000:22:ЗУ20 (вх. 39:18:040009:2)		322		
			39:18:000000:22:ЗУ21 (вх. 39:18:040009:2)		12444		

№ п/п	Кадастровый номер земельного участка	Адрес / местоположение	Условный номер земельного участка	Площадь общая, кв. м	Площадь изъятия, кв. м	Кадастровый номер ОКС, расположенных на земельном участке	Примечание
1	2	3	4	5	6	7	8
			39:18:000000:22:ЗУ22 (вх. 39:18:040009:2)		2474		
			39:18:000000:22:ЗУ23 (вх. 39:18:040009:2)		806		
			39:18:000000:22:ЗУ24 (вх. 39:18:040009:2)		2403		
			39:18:000000:22:ЗУ25 (вх. 39:18:040009:2)		3862		
			39:18:000000:22:ЗУ26 (вх. 39:18:040011:11)		777		
			39:18:000000:22:ЗУ27 (вх. 39:18:040011:11)		319		
			39:18:000000:22:ЗУ28 (вх.39:18:000000:402)		2101		
			39:18:000000:22:ЗУ29 (вх.39:18:040010:52)		187		
			39:18:000000:22:ЗУ30 (вх.39:18:000000:402)		5084		
			39:18:000000:22:ЗУ31 (вх. 39:18:040011:11)		1477		
			39:18:000000:22:ЗУ32 (вх. 39:18:040011:11)		2315		
			39:18:000000:22:ЗУ33 (вх. 39:18:040009:2)		1134		
			39:18:000000:22:ЗУ34 (вх. 39:18:040009:2)		2923		
			39:18:000000:22:ЗУ35 (вх. 39:18:040009:2)		1459		
			39:18:000000:22:ЗУ36 (вх.39:18:040010:52)		3939		
			39:18:000000:22:ЗУ37 (вх.39:18:040010:52)		44		
			39:18:000000:22:ЗУ38 (вх. 39:18:040011:11)		2016		
			39:18:000000:22:ЗУ39 (вх. 39:18:040011:11)		1259		

№ п/п	Кадастровый номер земельного участка	Адрес / местоположение	Условный номер земельного участка	Площадь общая, кв. м	Площадь изъятия, кв. м	Кадастровый номер ОКС, расположенных на земельном участке	Примечание
1	2	3	4	5	6	7	8
			39:18:000000:22:ЗУ40 (вх. 39:18:040009:2)		38522		
			39:18:000000:22:ЗУ41 (вх. 39:18:040011:11)		1699		
			39:18:000000:22:ЗУ42 (вх. 39:18:040011:11)		8915		
			39:18:000000:22:ЗУ43 (вх. 39:18:040011:11)		1		
			39:18:000000:22:ЗУ44 (вх.39:18:040010:52)		426		
			39:18:000000:22:ЗУ45 (вх.39:18:040010:52)		544		
			39:18:000000:22:ЗУ46 (вх.39:18:040010:52)		1278		
			39:18:000000:22:ЗУ47 (вх.39:18:040010:52)		1302		
			39:18:000000:22:ЗУ48 (вх.39:18:040010:52)		172		
			39:18:000000:22:ЗУ49 (вх. 39:18:040009:2)		211		
			39:18:000000:22:ЗУ50 (вх. 39:18:040009:2)		108		
			39:18:000000:22:ЗУ51 (вх. 39:18:040011:11)		322		
			Итого по 39:18:000000:22		228268		
10.	39:18:010029:332	Калининградская обл., МО "Светловский городской округ", г. Светлый, ул. Гагарина, 47	39:18:010029:332:ЗУ1	215614	2214	-	Изымается часть зу
			39:18:040010:454:ЗУ1		1814		
			39:18:040010:454:ЗУ2		2340		
			39:18:040010:454:ЗУ3		14468		
11.	39:18:040010:454	Калининградская область, МО «Светловский городской округ», Калининградское лесничество, Балтийское участковое лесничество, квартал 227, выдел 7; квартал 228, выделы 1, 3, 4	39:18:040010:454:ЗУ4	18979	356	-	Изымается весь зу
			Итого по 39:18:040010:454		18979		
12.	39:18:040006:3	39:18:040006:3	39:18:040006:3:ЗУ1	477170	33101	-	Изымается часть з

№ п/п	Кадастровый номер земельного участка	Адрес / местоположение	Условный номер земельного участка	Площадь общая, кв. м	Площадь изъятия, кв. м	Кадастровый номер ОКС, расположенных на земельном участке	Примечание
1	2	3	4	5	6	7	8
			39:18:040006:3:ЗУ2		9490		
			Итого по 39:18:040006:3		42591		
13.	39:18:040009:188	Калининградская область, МО "Светловский городской округ", Калининградское лесничество, Балтийское участковое лесничество, квартал 227, выделы 2, 7	39:18:040009:188	4336	4336	-	Изымается весь зу
14.	39:18:040009:187	Калининградская область, МО "Светловский городской округ", Калининградское лесничество, Балтийское участковое лесничество, квартал 227, выделы 6, 7	39:18:040009:187	236	236	-	Изымается весь зу
15.	39:18:070003:381	МО «Светловский городской округ, Калининградское лесничество, Балтийское участковое лесничество, квартал 117, выделы 10, 15; квартал 118, выделы 8, 12	39:18:070003:381	7662	7662	-	Изымается весь зу
16.	39:18:040009:184	Калининградская область, МО «Светловский городской округ», Калининградское лесничество, Балтийское участковое лесничество, квартал 211, выделы 1, 7; квартал 282, выделы 1, 2	39:18:040009:184	35922	35922	-	Изымается весь зу
17.	39:18:000000:722	Калининградская обл, муниципальное образование "Светловский городской округ", поселок Ижевское	39:18:000000:722:ЗУ1	15749	2974	-	Изымается часть зу
18.	39:18:040009:182	Калининградская область, МО «Светловский городской округ», Калининградское лесничество, Балтийское участковое лесничество, квартал 211, выделы 1, 19	39:18:040009:182	8058	8058	-	Изымается весь зу

№ п/п	Кадастровый номер земельного участка	Адрес / местоположение	Условный номер земельного участка	Площадь общая, кв. м	Площадь изъятия, кв. м	Кадастровый номер ОКС, расположенных на земельном участке	Примечание
1	2	3	4	5	6	7	8
19.	39:18:040009:185	Калининградская область, МО "Светловский городской округ", Калининградское лесничество, Балтийское участковое лесничество, квартал 211, выделы 4, 5, 8, 9, 10, 11, 19; квартал 212, выделы 10, 11, 12, 13, 14; квартал 213, выделы 12, 14, 15, 16; квартал 226, выделы 1, 2, 3, 5; квартал 227, выделы 2, 3, 4, 6, 7	39:18:040009:185	182660	182660	-	Изымается весь зу
20.	39:18:040009:183	Калининградская область, МО «Светловский городской округ». Калининградское лесничество, Балтийское участковое лесничество, квартал 226, выделы 1, 2, 4	39:18:040009:183	6950	6950	-	Изымается весь зу
21.	39:18:040009:189	Калининградская область, МО «Светловский городской округ», Калининградское лесничество, Балтийское участковое лесничество, квартал 282, выделы 5, 6, 10	39:18:040009:189	154	154	-	Изымается весь зу
22.	39:18:070003:380	Калининградская обл, МО "Светловский городской округ", Калининградское лесничество, Балтийское участковое лесничество, квартал 117, выдел 8	39:18:070003:380	12	12	-	Изымается весь зу
23.	39:18:010029:1	Калининградская обл, Светловский ГО, г Светлый	39:18:010029:1:ЗУ1	124350	4283	Здания	Изымается часть зу

№ п/п	Кадастровый номер земельного участка	Адрес / местоположение	Условный номер земельного участка	Площадь общая, кв. м	Площадь изъятия, кв. м	Кадастровый номер ОКС, расположенных на земельном участке	Примечание
1	2	3	4	5	6	7	8
24.	39:18:040005:120	Калининградская область, МО Светловский городской округ, Калининградское лесничество, Балтийское участковое лесничество, квартал 117, выделы 6, 10, 15; квартал 118, выделы 3, 6, 8, 9, 10, 12	39:18:040005:120	35794	35794	-	Изымается весь зу
25.	39:18:010029:6	Калининградская обл, Светловский ГО, г Светлый	39:18:010029:6:ЗУ1	28800	136	-	Изымается часть зу
26.	39:05:000000:22 (вх.39:05:061025:1)	Калининградская обл, р-н Зеленоградский	39:05:000000:22:ЗУ1 (вх.39:05:061025:1)	115240755	5660	-	Изымается часть зу
			39:05:000000:22:ЗУ2		12		
			39:05:000000:22:ЗУ3		121		
			39:05:000000:22:ЗУ4		723		
			39:05:000000:22:ЗУ5		987		
			39:05:000000:22:ЗУ6		13137		
			39:05:000000:22:ЗУ7		32273		
			39:05:000000:22:ЗУ8		2768		
			39:05:000000:22:ЗУ9		2503		
			39:05:000000:22:ЗУ10		32		
			39:05:000000:22:ЗУ11		41121		
			39:05:000000:22:ЗУ12		36498		
			39:05:000000:22:ЗУ13		3741		
			39:05:000000:22:ЗУ14		143		
			39:05:000000:22:ЗУ15		5181		
			39:05:000000:22:ЗУ16		2593		
			Итого по 39:05:000000:22		163308		
27.	39:18:010006:172	г Светлый, ул Гагарина	39:18:010006:172:ЗУ1	39000	1399	-	Изымается часть зу
28.	39:18:000000:24	Калининградская область, г Светлый	39:18:000000:24:ЗУ1 (вх.39:18:040005:6)	252665	49	-	Изымается часть зу
			39:18:000000:24:ЗУ2 (вх. 39:18:040010:53)		1828		
			39:18:000000:24:ЗУ3 (вх. 39:18:040010:53)		603		

№ п/п	Кадастровый номер земельного участка	Адрес / местоположение	Условный номер земельного участка	Площадь общая, кв. м	Площадь изъятия, кв. м	Кадастровый номер ОКС, расположенных на земельном участке	Примечание
1	2	3	4	5	6	7	8
			39:18:000000:24:ЗУ4 (вх. 39:18:040010:53)		20560		
			39:18:000000:24:ЗУ5 (вх. 39:18:040010:53)		1040		
			39:18:000000:24:ЗУ6 (вх. 39:18:040010:53)		1777		
			Итого по 39:18:000000:24		25857		
29.	39:18:010006:43	Калининградская область, г Светлый	39:18:010006:43:ЗУ1	553610	21995	-	Изымается часть зу
30.	39:18:040003:151	МО "Светловский городской округ", Калининградское лесничество, Балтийское участковое лесничество, квартал 79, выделы 10, 11	39:18:040003:151	10712	10712	-	Изымается весь зу
31.	39:18:010006:42	Калининградская область, г Светлый	39:18:010006:42:ЗУ1	132645	493	-	Изымается часть зу
32.	39:18:000000:28	Калининградская область, г Светлый	39:18:000000:28:ЗУ1 (вх.39:18:010030:5)	72 219	252		Изымается часть зу
33.	39:05:061025:120	Калининградская обл, р-н Зеленоградский, Калининградское лесничество, Балтийское участковое лесничество, квартал 112, выделы 17, 18; квартал 114, выделы 2, 8, 9; квартал 119, выделы 1, 2, 3, 6, 7, 8, 9, 18	39:05:061025:120:ЗУ1	96 242	95739	-	Изымается часть зу
34.	39:18:000000:9	Калининградская область, г Светлый	39:18:000000:9:ЗУ1 (вх. 39:18:010006:1)	134 978	235		Изымается часть зу
35.	39:18:010030:2	Калининградская обл, г. Светлый	39:18:010030:2:ЗУ1	10 329	1132	-	Изымается часть зу
36.	39:18:010030:3	Калининградская область, г Светлый, район поселок Ижевское дорога Калининград-Светлый	39:18:010030:3:ЗУ1	20000	1048	-	Изымается часть зу

№ п/п	Кадастровый номер земельного участка	Адрес / местоположение	Условный номер земельного участка	Площадь общая, кв. м	Площадь изъятия, кв. м	Кадастровый номер ОКС, расположенных на земельном участке	Примечание
1	2	3	4	5	6	7	8
37.	39:18:040010:22	Калининградская область, Светловский городской округ, Балтийское шоссе, 1	39:18:040010:22:ЗУ1 39:18:040010:22:ЗУ2	8862	4694 4168	ОКС 39:18:040010:463 39:18:040010:202 39:18:040010:223 39:18:040010:203 39:18:040010:205 39:18:040010:134 39:18:040010:224 39:18:040010:201 39:18:040010:469 в полосе отвода ОКС 39:18:040010:136 39:18:040010:464 39:18:040010:465 39:18:040010:466 39:18:040010:474 вне полосы отвода	Изымается весь зу
38.	39:18:070003:66	Калининградская область, МО «Светловский городской округ»	39:18:070003:66:ЗУ1	221500	54789	-	Изымается часть зу
39.	39:05:061025:124	Калининградская обл, р-н Зеленоградский, Калининградское лесничество, Балтийское участковое лесничество, квартал 80, выделы 5, 6, 7; квартал 95, выдел 5	39:05:061025:124:ЗУ1	4869	4523	-	Изымается часть зу
40.	39:18:000000:31	Калининградская область, г Светлый	39:18:000000:31:ЗУ1	2 241,4	62	-	Изымается часть зу
41.	39:18:080003:13	Калининградская область, муниципальное образование «Светловский городской округ»	39:18:080003:13:ЗУ1	77700	16869	-	Изымается часть зу

№ п/п	Кадастровый номер земельного участка	Адрес / местоположение	Условный номер земельного участка	Площадь общая, кв. м	Площадь изъятия, кв. м	Кадастровый номер ОКС, расположенных на земельном участке	Примечание
1	2	3	4	5	6	7	8
42.	39:18:040010:453	Калининградская область, муниципальное образование «Светловский городской округ», Калининградское лесничество, Балтийское участковое лесничество, квартал 229, выделы 20, 21	39:18:040010:453	653	653	-	Изымается весь зу
43.	39:18:040010:24	Калининградская область, г. Светлый, севернее шоссе Калининград – пос. Взморье	39:18:040010:24	3	3	-	Изымается весь зу
44.	39:18:040011:143	МО «Светловский городской округ», Калининградское лесничество, Балтийское участковое лесничество, квартал 230, выделы 12, 15, 21, 22; квартал 231, выделы 10, 14; квартал 249, выделы 2, 3, 4, 5	39:18:040011:143	44231	44231	-	Изымается весь зу
45.	39:18:040011:144	МО «Светловский городской округ», Калининградское лесничество, Балтийское участковое лесничество, квартал 230, выделы 12, 13, 22; квартал 231, выдел 10	39:18:040011:144	1968	1968	-	Изымается весь зу
46.	39:15:111201:597	Калининградская область, г Калининград, ш Балтийское	39:15:111201:597	27002	27002	-	Изымается весь зу
47.	39:18:080004:40	Калининградская область, муниципальное образование «Светловский городской округ»	39:18:080004:40:ЗУ1	180000	69871	-	Изымается часть зу
48.	39:18:000000:364	Калининградская область, г Светлый	39:18:000000:364:ЗУ1	37811	11775	-	Изымается часть зу
49.	39:05:000000:2798	Калининградская область, Зеленоградский городской округ	39:05:000000:2798:ЗУ1	2740	50	-	Изымается часть зу
			39:05:000000:2798:ЗУ2		243		
			39:05:000000:2798:ЗУ3		537		
			Итого 39:05:000000:2798		830		

№ п/п	Кадастровый номер земельного участка	Адрес / местоположение	Условный номер земельного участка	Площадь общая, кв. м	Площадь изъятия, кв. м	Кадастровый номер ОКС, расположенных на земельном участке	Примечание
1	2	3	4	5	6	7	8
50.	39:15:111201:279	Калининградская обл., г.Калининград, шос. Балтийское	39:15:111201:279:ЗУ1	51623	619	-	Изымается часть зу
			39:15:111201:279:ЗУ2		360		
51.	39:15:111201:623	Российская Федерация, Калининградская обл., г. Калининград, шос. Балтийское	39:15:111201:623:ЗУ1	31146	1070	-	Изымается часть зу
			39:15:111201:623:ЗУ2		12775		
			39:15:111201:623:ЗУ3		10396		
52.	39:18:080004:65	Калининградская область, г Светлый, п Волочаевское, ул Центральная, д 2	39:18:080004:65:ЗУ1	64553	23868	-	Изымается часть зу
53.	39:15:111201:278	Калининградская обл., г.Калининград, шос. Балтийское	39:15:111201:278:ЗУ1(1)	147625	11	-	Изымается часть зу
			39:15:111201:278:ЗУ1(2)		397		
			39:15:111201:278:ЗУ1(3)		1219		
			Итого по 39:15:111201:278		1627		
54.	39:18:080004:66	Калининградская обл, Светловский городской округ, п Волочаевское, ул Центральная, 2	39:18:080004:66:ЗУ1	21365	410	ОКС 39:18:080008:37 Вне полосы отвода	Изымается часть зу
55.	39:15:111201:70	Калининградская область, г Калининград, п А.Космодемьянского, ш Балтийское	39:15:111201:70:ЗУ1	644747	21898	-	Изымается часть зу
			39:15:111201:70:ЗУ2(1)		2484		
			39:15:111201:70:ЗУ2(2)		20		
			39:15:111201:70:ЗУ3		75429		
			Итого по 39:15:111201:70		99831		
56.	39:15:111201:595	Калининградская обл., г. Калининград, шос. Балтийское	39:15:111201:595	44448	44448	-	Изымается весь зу
57.	39:18:000000:439	Калининградская область, «Светловский городской округ»	39:18:000000:439:ЗУ1	20533	4696	-	Изымается часть зу
58.	39:15:111201:598	Калининградская обл., г. Калининград, Балтийское ш.	39:15:111201:598	13379	13379	-	Изымается весь зу
59.	39:15:111201:596	Калининградская обл., г. Калининград, шос. Балтийское	39:15:111201:596	2362	2362	-	Изымается весь зу

№ п/п	Кадастровый номер земельного участка	Адрес / местоположение	Условный номер земельного участка	Площадь общая, кв. м	Площадь изъятия, кв. м	Кадастровый номер ОКС, расположенных на земельном участке	Примечание
1	2	3	4	5	6	7	8
60.	39:15:111201:592	Калининградская обл., г. Калининград, ш. Балтийское	39:15:111201:592:ЗУ1	229580	127914	-	Изымается часть зу
			39:15:111201:592:ЗУ2		88930		
61.	39:18:000000:673	Калининградская обл., муниципальное образование «Светловский городской округ»	39:18:000000:673:ЗУ1	51194	12267	-	Изымается часть зу
			39:18:000000:673:ЗУ2		17801		
			39:18:000000:673:ЗУ3		932		
			39:18:000000:673:ЗУ4		4510		
			Итого по 39:18:000000:673		35510		
62.	39:15:110648:918	Калининградская обл., г. Калининград, шос. Балтийское. На земельном участке расположено здание канализационно-насосной станции по адресу: шос. Балтийское, 116А	39:15:110648:918:ЗУ1	1095	58	ОКС 39:15:000000:9803 вне полосы отвода	Изымается часть зу
63.	39:15:111201:594	Калининградская обл., г. Калининград, Балтийское ш.	39:15:111201:594	1889	1889	-	Изымается весь зу
64.	39:15:110651:488	Калининградская обл., г. Калининград, ш. Балтийское	39:15:110651:488	192	192	-	Изымается весь зу
65.	39:15:111201:393	Калининградская область, г Калининград, ш Балтийское	39:15:111201:393:ЗУ1	82294	1088	-	Изымается часть зу
66.	39:15:110651:487	Калининградская обл., г. Калининград, ш. Балтийское	39:15:110651:487:ЗУ1	224	116	-	Изымается часть зу
67.	39:05:061025:121	Калининградская обл, р-н Зеленоградский, Калининградское лесничество, Балтийское участковое лесничество, квартал 95, выдел 5; квартал 114, выделы 2, 3, 5, 6; квартал 115, выделы 1, 2, 3, 4, 5, 6; квартал 116, выделы 1, 2, 3	39:05:061025:121:ЗУ1	246520	174469	-	Изымается часть зу
			39:05:061025:121:ЗУ2		2127		
			39:05:061025:121:ЗУ3		448		
			39:05:061025:121:ЗУ4		4832		
			39:05:061025:121:ЗУ5		553		

№ п/п	Кадастровый номер земельного участка	Адрес / местоположение	Условный номер земельного участка	Площадь общая, кв. м	Площадь изъятия, кв. м	Кадастровый номер ОКС, расположенных на земельном участке	Примечание
1	2	3	4	5	6	7	8
			Итого по 39:05:061025:121		182429		
68.	39:15:111201:27	Калининградская область, г Калининград, ш Балтийское, д 117	39:15:111201:27:ЗУ1	3220	682	-	Изымается часть зу
69.	39:05:061025:125	Калининградская обл, р-н Зеленоградский, Калининградское лесничество, Балтийское участковое лесничество, квартал 116, выдел 4	39:05:061025:125	144	144	-	Изымается весь зу
70.	39:15:000000:14377	Калининградская область, г. Калининград, ул. Карташева	39:15:000000:14377:ЗУ1	51403	1107	ОКС 39:15:000000:11284 39:15:000000:9803 39:15:000000:8889 частично в полосе отвода	Изымается часть зу
71.	39:18:040011:142	МО «Светловский городской округ», Калининградское лесничество, Балтийское участковое лесничество, квартал 228, выделы 1, 3, 4	39:18:040011:142	1054	1054	-	Изымается весь зу
72.	39:15:110651:66	Калининградская область, г Калининград, пгт А.Космодемьянского, Балтийское шоссе	39:15:110651:66:ЗУ1	36876	3012	-	Изымается часть зу
			39:15:110651:66:ЗУ2		444		
			Итого по 39:15:110651:66		3456		
73.	39:15:110648:45	Калининградская обл, г Калининград, ш Балтийское 112	39:15:110648:45:ЗУ1	7116	634	-	Изымается часть зу
74.	39:05:061025:122	Калининградская обл, р-н Зеленоградский, Калининградское лесничество, Балтийское участковое лесничество, квартал 79, выдел 10; квартал 80, выделы 4, 5, 6, 7, 9, 11	39:05:061025:122:ЗУ1	70595	52077	-	Изымается часть зу

№ п/п	Кадастровый номер земельного участка	Адрес / местоположение	Условный номер земельного участка	Площадь общая, кв. м	Площадь изъятия, кв. м	Кадастровый номер ОКС, расположенных на земельном участке	Примечание
1	2	3	4	5	6	7	8
75.	39:18:040010:227	Калининградская область, Светловский городской округ	39:18:040010:227:ЗУ1	33514	345	ОКС 39:18:040010:214 39:18:040010:215	Изымается часть зу
76.	39:00:000000:514	Калининградская область, Светловский городской округ, к северо-западу от пос. Ижевское	39:00:000000:514:ЗУ1	42 293	18678	-	Изымается часть зу
77.	39:18:040005:9	Калининградская обл, МО Светловский городской округ, Калининградское лесничество, Балтийское участковое лесничество, квартал 117, выдел 1	39:18:040005:9	286	286	-	Изымается весь зу
78.	39:18:040010:455	Калининградская область, МО «Светловский городской округ», Калининградское лесничество, Балтийское участковое лесничество, квартал 228, выдел 4; квартал 229, выделы 16, 17, 18, 19, 20, 21; квартал 230, выделы 12, 14, 15, 16, 20, 21	39:18:040010:455	57524	57524	-	Изымается весь зу
79.	39:15:110648:2207	Калининградская область, г Калининград, Балтийское шоссе, 112	39:15:110648:2207:ЗУ1	2662	63	ОКС 39:15:110648:1110 вне полосы отвода	Изымается часть зу
80.	39:15:110648:2206	Калининградская область, г Калининград, Балтийское шоссе, 112	39:15:110648:2206:ЗУ1	513	37	-	Изымается часть зу
81.	39:15:110648:2208	Калининградская область, г Калининград, Балтийское шоссе, 112	39:15:110648:2208:ЗУ1 39:15:110648:2208:ЗУ2	823	534 289	ОКС 39:15:110648:2098 в полосе отвода	Изымается весь зу

№ п/п	Кадастровый номер земельного участка	Адрес / местоположение	Условный номер земельного участка	Площадь общая, кв. м	Площадь изъятия, кв. м	Кадастровый номер ОКС, расположенных на земельном участке	Примечание
1	2	3	4	5	6	7	8
82.	39:18:040005:121	-Калининградская область, МО "Светловский городской округ", Калининградское лесничество, Балтийское участковое лесничество, квартал 117, выдел 8	39:18:040005:121	700	700	-	Изымается весь зу
83.	39:18:000000:420	Калининградская обл., МО Светловский городской округ	39:18:000000:420:ЗУ1	351392	24180	-	Изымается часть зу
			39:18:000000:420:ЗУ2		2350		
			39:18:000000:420:ЗУ3		3027		
			39:18:000000:420:ЗУ4		1607		
			39:18:000000:420:ЗУ5		4066		
			Итого по 39:18:000000:420		35730		
84.	39:18:040009:186	Калининградская область, МО «Светловский городской округ», Калининградское лесничество, Балтийское участковое лесничество, квартал 225, выделы 2, 4, 6; квартал 226, выделы 1, 2, 4, 5, 6, 7, 8, 9, 10, 11, 12	39:18:040009:186:ЗУ1	13744	5763	-	Изымается часть зу
			39:18:040009:186:ЗУ2		7052		
			Итого по 39:18:040009:186		12815		
85.	39:18:000000:440	Калининградская область, МО Светловский городской округ	39:18:000000:440:ЗУ1	62199	5479	-	Изымается часть зу
			39:18:000000:440:ЗУ2		2905		
			Итого по 39:18:000000:440		8384		
86.	39:18:000000:703	Калининградская область, МО «Светловский городской округ», Калининградское лесничество, Балтийское участковое лесничество, квартал 117, выделы 1, 7, 8, 9, 11, 12	39:18:000000:703	68514	68514	-	Изымается весь зу

№ п/п	Кадастровый номер земельного участка	Адрес / местоположение	Условный номер земельного участка	Площадь общая, кв. м	Площадь изъятия, кв. м	Кадастровый номер ОКС, расположенных на земельном участке	Примечание
1	2	3	4	5	6	7	8
87.	39:18:010021:533	Российская Федерация, Калининградская область, Светловский городской округ, город Светлый, улица Гагарина, земельный участок 16	39:18:010021:533:ЗУ1	6262	340		Изымается часть зу
88.	39:18:010021:534	Российская Федерация, Калининградская область, Светловский городской округ, город Светлый, улица Гагарина, земельный участок 18	39:18:010021:534:ЗУ1	4378	462		Изымается часть зу
89.	39:18:010021:535	Калининградская область, муниципальное образование «Светловский городской округ», город Светлый, улица Гагарина	39:18:010021:535	2298	2298		Изымается весь зу
90.	39:15:111201:599	Калининградская область, г Калининград, ш Балтийское	39:15:111201:599:ЗУ1	44864	5172	ОКС 39:15:000000:9803 39:15:000000:8889 39:15:000000:7375 частично в полосе отвода	Изымается часть зу
			39:15:111201:599:ЗУ2		1231		
			Итого 39:15:111201:599		6403		
91.	39:05:000000:2790	Калининградская область, Зеленоградский район	39:05:000000:2790:ЗУ1	61110	539	-	Изымается часть зу
			39:05:000000:2790:ЗУ2		290		
			39:05:000000:2790:ЗУ3		4198		
			Итого 39:05:000000:2790		5827		
92.	39:15:111201:621	Российская Федерация, Калининградская обл., г. Калининград, Балтийское ш.	39:15:111201:621	1322	1322	-	Изымается весь зу
93.	39:15:111201:619	Российская Федерация, Калининградская обл., г. Калининград, Балтийское ш.	39:15:111201:619:ЗУ1	98583	64162	-	Изымается часть зу
			39:15:111201:619:ЗУ2		20205		
			39:15:111201:619:ЗУ3		2796		
			39:15:111201:619:ЗУ4		11253		
94.	39:15:111201:622	Российская Федерация, Калининградская обл., г. Калининград, Балтийское ш	39:15:111201:622:ЗУ1	3088	459	+	Изымается часть зу

1.4. Перечень кадастровых номеров существующих земельных участков, на которых линейный объект может быть размещен на условиях сервитута, публичного сервитута, их адреса или описание местоположения, перечень и адреса, расположенных на таких земельных участках объектов недвижимого имущества

Таблица №5

№ п/п	Кадастровый номер земельного участка /номер кадастрового квартала	Площадь, кв.м.	Адреса или описание местоположения	Перечень и адреса, расположенных на таких земельных участках объектов недвижимого имущества
1	2	3	4	5
1	39:18:010021:260	759	Российская Федерация, Калининградская область, муниципальное образование «Светловский городской округ», город Светлый, улица Гагарина	-
2	:ЗУ1	1867	Российская Федерация, Калининградская область	-
3	39:18:010006	75	Российская Федерация, Калининградская область	-
4	39:18:010027	128	Российская Федерация, Калининградская область	-
5	39:18:010029	178	Российская Федерация, Калининградская область	-
6	39:18:010029:269	4	Калининградская область, МО "Светловский городской округ", г Светлый	-
7	39:18:010006:42	3342 2162	Калининградская область, г Светлый	-
8	39:18:000000:9	2156	Калининградская область, г Светлый	-
9	39:18:010029	281	Российская Федерация, Калининградская область	-
10	39:18:010030:2	100 404	Калининградская обл, г. Светлый	-
11	39:18:010030:112	132	Калининградская обл., МО "Светловский городской округ", г.Светлый	Производственная база. Россия, Калининградская обл, г Светлый
12	39:18:010030:3	149	Калининградская область, г Светлый, район поселок Ижевское дорога Калининград-Светлый	-
13	39:00:000000:514	24	Калининградская область, Светловский городской округ, к северо-западу от пос. Ижевское	-
14	39:18:000000:20	55 282 308	Калининградская обл, г Светлый	-
15	39:18:070003	189	Российская Федерация, Калининградская область	-
16	39:18:070003	216	Российская Федерация, Калининградская область	-
17	39:00:000000:25	20	Калининградская область, р-н Зеленоградский	-

18	39:18:070003	2365	Российская Федерация, Калининградская область	-
19	39:18:040005:4	3021	Калининградская область, п Ижевское, ул Новая, д 7	-
20	39:18:070003:71	360	Калининградская область, г Светлый, п Ижевское, ул Балтийская, д 2а	-
21	39:18:040005	109	Российская Федерация, Калининградская область	-
22	39:18:070003	131	Российская Федерация, Калининградская область	-
23	39:18:070003:66	913	Калининградская область, МО "Светловский городской округ"	-
		101		
		860		
24	39:05:000000:2798	243	Калининградская область, Зеленоградский городской округ	-
		537		
25	39:18:070003	104	Российская Федерация, Калининградская область	-
26	39:18:070003	226	Российская Федерация, Калининградская область	-
27	39:18:080003	190	Российская Федерация, Калининградская область	-
28	39:18:080003	203	Российская Федерация, Калининградская область	-
29	39:18:080003:13	1841	Калининградская область, муниципальное образование "Светловский городской округ"	-
30	39:18:080004:40	6536	Калининградская область, муниципальное образование "Светловский городской округ"	-
31	39:18:080004:65	1957	Калининградская область, г Светлый, п Волочаевское, ул Центральная, д 2	-
32	39:18:080004:66	96	Калининградская обл, Светловский городской округ, п Волочаевское, ул Центральная, 2	Производственно-складские здания. Калининградская область, г Светлый, п Волочаевское
33	39:18:08000	427	Российская Федерация, Калининградская область	-
34	39:18:080004	682	Российская Федерация, Калининградская область	-
35	39:18:040006	988	Российская Федерация, Калининградская область	-
36	39:18:040006	319	Российская Федерация, Калининградская область	-
37	39:18:040006:3	4424	Калининградская обл, МО Светловский городской округ	-
		8607		
		3486		
38	39:18:040006	572	Российская Федерация, Калининградская область	-
39	39:18:040009	271	Российская Федерация, Калининградская область	-
40	39:18:040009	12533	Российская Федерация, Калининградская область	-
41	39:18:040011	497	Российская Федерация, Калининградская область	-

42	39:18:000000:673(2)	322	Калининградская обл., муниципальное образование "Светловский городской округ"	-
43	39:18:040010:53	79	Калининградская область, г Светлый	-
44	39:15:000000:23	3907	Калининградская обл, г Калининград, ш Балтийское, 15-й км	-
45	39:15:110651	97	Российская Федерация, Калининградская область	-
46	39:15:110651	729	Российская Федерация, Калининградская область	-
47	39:15:110651:247	995	Калининградская область, г Калининград, ш Балтийское	Автосервис. Калининградская область, г Калининград, ш Балтийское
48	39:15:110648:2209	236	Калининградская область, г Калининград, Балтийское шоссе, 112	Здания. Российская Федерация, Калининградская область, г.о. "Город Калининград", г Калининград, ш Балтийское, зд. 112
49	39:15:110648:2208	19	Калининградская область, г Калининград, Балтийское шоссе, 112	Автомойка самообслуживания. Калининградская область, г Калининград, ш Балтийское, № 112
50	39:15:110648	19	Российская Федерация, Калининградская область	-
51	39:15:110648:45	255	Калининградская обл, г Калининград, ш Балтийское 112	-
52	39:15:110648	270	Российская Федерация, Калининградская область	-
53	39:15:110648	36	Российская Федерация, Калининградская область	-
54	39:15:110648:32	102	Калининградская обл., г. Калининград, шос. Балтийское.	Автозаправочная станция. Калининградская обл., г. Калининград, шос. Балтийское 98
55	39:15:110648:918	62	Калининградская обл., г. Калининград, шос. Балтийское. На земельном участке расположено здание канализационно-насосной станции по адресу: шос. Балтийское, 116А	-
56	39:15:111201:258	9	Калининградская обл., г. Калининград, шос. Балтийское.	Школа. Автозаправочная станция. Калининградская обл., г. Калининград, шос. Балтийское 115В
57	39:15:110648	42	Российская Федерация, Калининградская область	-
58	39:15:111201	5883	Российская Федерация, Калининградская область	-
59	39:15:111201:601 39:15:111201:610	127010	Калининградская обл., г. Калининград, ш. Балтийское	-
			Калининградская область, г. Калининград, ш. Балтийское	-
60	39:15:111201 39:15:111201:610	13113	Российская Федерация, Калининградская область	-
			Калининградская область, г. Калининград, ш. Балтийское	-

	39:15:111201:611		Калининградская область, г. Калининград, ш. Балтийское	-
61	39:15:110651 39:15:000000:18174	16793	Российская Федерация, Калининградская область	-
			Калининградская область, г. Калининград, ш. Балтийское	-
62	39:05:000000	42	Российская Федерация, Калининградская область	-
63	ЗУ7	2483	Российская Федерация, Калининградская область	-
64	39:18:000000:22	379	Калининградская область, МО Светловский городской округ	-
		251		
		1127		
		1548		
		801		
		320		
		17444		
		2474		
		806		
		2403		
		3862		
		777		
		319		
		2101		
65	39:05:000000:22	2503	Калининградская обл, р-н Зеленоградский	-
		32		
		41120		
		36498		
		3741		
		143		
		5181		
		2593		
66	39:05:000000:2790	539	Калининградская область, Зеленоградский район	-
		290		
		4198		
67	39:05:061025:121	2127	Калининградская обл, р-н Зеленоградский, Калининградское лесничество, Балтийское участковое лесничество, квартал 95, выдел 5; квартал 114, выделы 2, 3, 5, 6; квартал 115, выделы 1, 2, 3, 4, 5, 6; квартал 116, выделы 1, 2, 3	-
		448		
68	39:15:111201:599	1231	Калининградская область, г Калининград, ш Балтийское	Сети канализации. Калининградская область, г Калининград, шоссе Балтийское - ул Карташева - ул Сестрорецкая -

				ул Лужская - ул Аральская - ул Алданская - ул Магнитогорская
69	39:18:000000:420	2350 4066	Калининградская обл., МО Светловский городской округ	-

1.5. Целевое назначение лесов, вид (виды) разрешенного использования лесного участка, количественные и качественные характеристики лесного участка, сведения о нахождении лесного участка в границах особо защитных участков лесов

В соответствии с приказам Министерства природных ресурсов и экологии Калининградской области от 22 мая 2020г № 170 «Об утверждении лесохозяйственного регламента Калининградского лесничества Калининградской области, территория в отношении которой разрабатывается проект планировки «Объект регионального значения «3 очередь строительства Кольцевого маршрута в районе Приморской рекреационной зоны – «От транспортной развязки в районе пос. А. Космодемьянского до подъезда к г. Светлому» располагается на территории Калининградского лесничества, Балтийское участковое лесничество.

Леса, отнесены к категории защитных лесов «леса выполняющие функции защиты природных и иных объектов (леса, расположенные в защитных полосах лесов).

Согласно указанным документам лесного планирования:

Части выделов кварталов № 79, 80, 95, 112-119, 121, 21-213, 225-230, 242-245, 247-249, 282 Балтийского участкового лесничества, Калининградского лесничества, в которых расположен проектируемый лесной участок, относятся к защитным лесам (леса, расположенные в защитных полосах лесов).

Вид (виды) разрешенного использования лесного участка

Таблица №6

Виды разрешенного использования лесов	Наименование участкового лесничества	Перечень кварталов или их частей
1	2	3
Заготовка древесины	Балтийское	79,80,95,112,113,114,115,116,117,118,119,121, 211,212,213,225,226,227,228,229,230,242,243, 244,245,247,248,249,282
Заготовка и сбор недревесных лесных ресурсов	Балтийское	79,80,95,112,113,114,115,116,117,118,119,121, 211,212,213,225,226,227,228,229,230,242,243, 244,245,247,248,249,282
Заготовка пищевых лесных ресурсов и сбор лекарственных растений	Балтийское	79,80,95,112,113,114,115,116,117,118,119,121, 211,212,213,225,226,227,228,229,230,242,243, 244,245,247,248,249,282
Осуществление видов деятельности в сфере охотничьего хозяйства	Балтийское	79,80,95,112,113,114,115,116,117,118,119,121, 211,212,213,225,226,227,228,229,230,242,243, 244,245,247,248,249,282
Ведение сельского хозяйства	Балтийское	79,80,95,112,113,114,115,116,117,118,119,121, 211,212,213,225,226,227,228,229,230,242,243, 244,245,247,248,249,282
Осуществление научно-исследовательской, образовательной деятельности	Балтийское	79,80,95,112,113,114,115,116,117,118,119,121, 211,212,213,225,226,227,228,229,230,242,243, 244,245,247,248,249,282
Осуществление рекреационной деятельности	Балтийское	79,80,95,112,113,114,115,116,117,118,119,121, 211,212,213,225,226,227,228,229,230,242,243, 244,245,247,248,249,282
Выращивание лесных плодовых, ягодных,	Балтийское	79,80,95,112,113,114,115,116,117,118,119,121, 211,212,213,225,226,227,228,229,230,242,243, 244,245,247,248,249,282

Виды разрешенного использования лесов	Наименование участкового лесничества	Перечень кварталов или их частей
1	2	3
декоративных растений, лекарственных растений		
Выполнение работ по геологическому изучению недр, разработка месторождений полезных ископаемых	Балтийское	79,80,95,112,113,114,115,116,117,118,119,121, 211,212,213,225,226,227,228,229,230,242,243, 244,245,247,248,249,282
Строительство и эксплуатация водохранилищ и иных искусственных водных объектов, а также гидротехнических сооружений, морских портов, морских терминалов, речных портов, причалов	Балтийское	79,80,95,112,113,114,115,116,117,118,119,121, 211,212,213,225,226,227,228,229,230,242,243, 244,245,247,248,249,282
Строительство, реконструкция, эксплуатация линейных объектов	Балтийское	79,80,95,112,113,114,115,116,117,118,119,121, 211,212,213,225,226,227,228,229,230,242,243, 244,245,247,248,249,282
Осуществление религиозной деятельности	Балтийское	79,80,95,112,113,114,115,116,117,118,119,121, 211,212,213,225,226,227,228,229,230,242,243, 244,245,247,248,249,282
Иные виды	-	-

Сведения о нахождении лесного участка в границах особо защитных участков лесов – отсутствуют.

Количественные и качественные характеристики лесного участка

Количественные и качественные характеристики проектируемого лесного участка составляются на основании данных государственного лесного реестра Калининградского лесничества и необходимости натурного обследования.

Характеристика лесных участков (находящиеся в полосе отвода линейного объекта) подлежащие переводу из состава земель лесного фонда

Распределение земель

Общая площадь, га	в том числе									
	лесные земли					нелесные земли				
	занятые лесными насаждениями - всего	в том числе покрытые лесными культурами	лесные питомники, плантации	не занятые лесными насаждениями	итого	дороги	просеки	болота	другие	итого
1	2	3	4	5	6	7	8	9	10	11
111,09	101,67	44,13	0,00	0,08	101,75	0,81	0,66	0,06	7,81	9,34

Характеристика насаждений проектируемого лесного участка

Участковое лесничество/урочище (при наличии)	Номер квартала	Номер выдела	Состав насаждения или характеристика лесного участка при отсутствии насаждения	Площадь (га)/ запас древесины при наличии (куб. м)	в том числе по группам возраста древостоя (га/куб. м)			
					Молодняки	Средне-возрастные	Приспе-вающие	Спелые и перестойные
1	2	3	4	5	6	7	8	9
Балтийское	79	10	9Б1С+Д,Ос,Дкр	1,01/312			1,01/312	
Балтийское	79	11	10Д+С	0,05/1				0,05/1
Балтийское	80	1	7С3Б+Дкр	0,16/35			0,16/35	
Балтийское	80	2	10С+Б	0,7/259			0,7/259	
Балтийское	80	5	9С1Б+Дкр	3,23/1224			3,23/1224	
Балтийское	80	6	10С+Д	3,61/1190			3,61/1190	
Балтийское	80	7	5Б3Ос2С	0,96/234				0,96/234
Балтийское	80	12	лесная дорога	0,07/0				
Балтийское	95	5	6Б4С	0,23/78				0,23/78
Балтийское	112	18	10Б	0,1/2,0				0,34/7
Балтийское	113	8	7Б3С+Ос,Лп	0,1/22		0,1/22		
Балтийское	113	9	7С3Е+Б	0,36/136		0,36/136		
Балтийское	113	12	просеки	0,04/0				

Балтийское	114	2	4Д1С3Б2Ос+Е	2,99/319	2,99/319			
Балтийское	114	3	4Д1Дкр5С+Б	0,39/35	0,39/35			
Балтийское	114	5	3Д1Дкр4Ос2Б	0,10/36	0,10/36			
Балтийское	114	6	7Ос3Б	0,16/34		0,16/34		
Балтийское	114	8	6Б2Д1С1Дкр+Ос	1,89/180		1,89/180		
Балтийское	114	9	4Ос2С2Д2Б	1,18/144		1,18/144		
Балтийское	114	12	лесная дорога	0,07/0				
Балтийское	114	13	просеки	0,08/0				
Балтийское	115	1	9С1Б+Е	4,87/1850		4,87/1850		
Балтийское	115	2	8С2Б	0,73/237		0,73/237		
Балтийское	115	3	8Б2С	0,50/24		0,50/24		
Балтийское	115	4	5С5Б	0,58/72	0,58/72			
Балтийское	115	5	7Б1Ос2С	1,80/539		1,80/539		
Балтийское	115	7	просеки	0,09/0				
Балтийское	116	1	8Е1Д1Ос+Б	0,01/27		0,01/27		
Балтийское	116	2	7С3Б+Д	5,30/1898		5,30/1898		
Балтийское	116	3	5С1Д4Б	1,6/544		1,6/544		
Балтийское	116	4	лесная дорога	0,14/0				
Балтийское	116	5	просеки	0,03/0				
Балтийское	117	1	7С3Б+Д,Ос	2,67/984			2,67/984	
Балтийское	117	4	7Б3С	0,09/26				0,09/26
Балтийское	117	7	8С2Б	2,12/720			2,12/720	
Балтийское	117	8	7С3Д+Б	2,7/945			2,7/945	
Балтийское	117	9	5Б2Д1Е2С	2,39/450				2,39/450
Балтийское	117	11	Прочие земли	0,9/0				
Балтийское	117	12	10С	3,56/1640		3,56/1640		
Балтийское	117	13	линии электропередач	0,31/0				
Балтийское	117	17	лесная дорога	0,26/0				
Балтийское	118	8	7С1Е2Б	0,74/286				0,95/368
Балтийское	118	9	10Б	0,24/6		0,24/6		
Балтийское	118	10	10Б+С	0,28/44		0,28/44		
Балтийское	118	12	5Б2Олч3Ос	1,63/20	1,63/20			
Балтийское	118	14	просеки	0,02/0				
Балтийское	119	1	Линии электропередач	0,64/0				
Балтийское	119	2	10Б	0,11/2				0,11/2

Балтийское	119	3	6Б4С+Е	0,14/69				0,14/69
Балтийское	119	6	10Б+Олч	0,24/25			0,24/25	
Балтийское	119	7	Линии электропередач	3,06/0				
Балтийское	119	8	8Б2С+Е,Д	0,55/275			0,55/275	
Балтийское	119	9	10Б	3,03/60	3,03/60			
Балтийское	119	10	8С2Б	0,04/				
Балтийское	119	18	Линии электропередач	0,09/0				
Балтийское	119	21	просеки	0,08/0				
Балтийское	121	4	6Б3С1Д+Е	0,27/63			0,27/63	
Балтийское	121	5	7С2Б1Д+Ос,Е	0,10/60				0,10/60
Балтийское	121	7	линии электропередач	0,06/0				
Балтийское	211	1	10С	2,08/680		2,08/680		
Балтийское	211	7	8Б1С1Д	0,03/36		0,03/36		
Балтийское	211	8	6С3Б1Д	1,37/273		1,37/273		
Балтийское	211	9	8С2Д	0,31/10	0,31/10			
Балтийское	211	10	10Б	0,32/92		0,32/92		
Балтийское	211	11	8Б2Ос	0,65/48		0,65/48		
Балтийское	211	21	лесная дорога	0,16/0				
Балтийское	211	22	просеки	0,04/0				
Балтийское	212	10	6С4Б	0,80/162		0,80/162		
Балтийское	212	11	8Б2С	1,62/322		1,62/322		
Балтийское	212	13	7Б3Обл	1,35/16	1,35/16			
Балтийское	212	14	9Б1Ос	0,40/12		0,40/12		
Балтийское	212	17	просеки	0,06/0				
Балтийское	213	14	6Б4С	0,97/36		0,97/36		
Балтийское	213	15	10С+Д	0,4/40	0,4/40			
Балтийское	213	16	болото	0,06/0				
Балтийское	213	19	просеки	0,1/0				
Балтийское	225	1	6Б2Ос2С	0,43/24	0,43/24			
Балтийское	225	4	7Б3С+Д	0,23/23			0,23/23	
Балтийское	226	1	8С2Б	3,34/165	3,34/165			
Балтийское	226	2	10С	3,34/231	3,34/231			
Балтийское	226	4	4Б3Ос2С1Д	0,6/36		0,6/36		
Балтийское	226	5	7С2Б1Д	3,11/868		3,11/868		
Балтийское	226	6	5Д5Б+С	0,9/198		0,9/198		

Балтийское	226	7	Линии электропередач	0,9/0				
Балтийское	226	8	4Д4Б2С	0,3/39		0,3/39		
Балтийское	226	9	Линии электропередач	0,4/0				
Балтийское	226	10	8Б2С+Д	0,2/40		0,2/40		
Балтийское	226	13	просеки	0,10/0				
Балтийское	227	2	8С2Б	0,03/35		0,03/35		
Балтийское	227	3	8С2Б+Д	0,02/1		0,02/1		
Балтийское	227	4	4С2Д4Б	2,12/513		2,12/513		
Балтийское	227	5	3Д7Б+С	1,3/429		1,3/429		
Балтийское	227	6	4Д1С5Б	1,1/352		1,1/352		
Балтийское	227	7	7Б3С	3,1/750				3,1/750
Балтийское	228	1	8С2Б	0,58/180		0,58/180		
Балтийское	228	3	6С4Б	1,63/434		1,63/434		
Балтийское	228	4	8С1Е1Б	0,22/70			0,22/70	
Балтийское	229	16	7С3Б	0,16/37		0,16/37		
Балтийское	229	17	9Б1С+Е	1,62/416		1,62/416		
Балтийское	229	18	7С3Е	0,02/1				0,02/1
Балтийское	229	20	10Б+С,Д	0,2/50			0,2/50	
Балтийское	229	21	7Б3С+Д,Ос	1,29/300			1,29/300	
Балтийское	229	24	просеки	0,02/0				
Балтийское	230	12	6Б1Олч3С+Е	0,07/22				0,07/22
Балтийское	230	15	7Б3С+Е,Д,С	0,92/336			0,92/336	
Балтийское	230	21	4С3Е3Б	1,43/240		1,43/240		
Балтийское	230	32	лесная дорога	0,06/0				
Балтийское	242	1	4С2Д1Е3Б	0,01/24		0,01/24		
Балтийское	242	2	Линии электропередач	0,03/0				
Балтийское	242	3	10Б	0,05/12		0,05/12		
Балтийское	242	4	Линии электропередач	0,19/0				
Балтийское	242	5	8Б1Ос1С+Олч	0,12/38		0,12/38		
Балтийское	243	1	8Б2С	0,17/60			0,17/60	
Балтийское	243	2	Линии электропередач	0,20/0				
Балтийское	243	3	10Олч+Е	0,01/17				0,01/17
Балтийское	244	1	4Е1С4Б1Д	0,02/23				0,02/23
Балтийское	244	2	4С1Е5Б+Д	0,15/68		0,15/68		
Балтийское	244	3	4С2Е4Б+Д	0,07/29				0,07/29

Балтийское	244	10	лесная дорога	0,01/0				
Балтийское	245	1	4С1Е5Б+Е	0,01/32		0,01/32		
Балтийское	245	2	7Б2С1Д+Е	0,03/23				0,03/23
Балтийское	245	7	лесная дорога	0,01/0				
Балтийское	247	1	5С3Е2Б	0,02/0	0,02/0			
Балтийское	247	2	6С3Е1Б	0,01/2				0,01/2
Балтийское	247	3	5С3Е1Д1Б	0,05/0	0,05/0			
Балтийское	247	9	6Е2Б2С	0,23/6				0,23/6
Балтийское	247	11	вырубка	0,03/0				
Балтийское	247	12	9Б1С+Е	0,19/63			0,19/63	
Балтийское	248	1	6С1Е3Б	0,01/0		0,01/0		
Балтийское	249	1	8Б1Ос1Е	0,99/207			0,99/207	
Балтийское	249	2	10Олч+Д	1,33/442			1,33/442	
Балтийское	249	3	7Б2Олч1С+Е	0,66/119				0,66/119
Балтийское	249	4	10Олч	1,75/496			1,75/496	
Балтийское	249	5	10Б	0,28/76			0,28/76	
Балтийское	249	7	10Олч+Ивд	0,92/18	0,92/18			
Балтийское	282	1	9Б1С	1,09/216		1,09/216		
Балтийское	282	2	10С+Б	2,34/600		2,34/600		
Балтийское	282	3	Линии электропередач	0,09/0				
Балтийское	282	4	10С	0,01/0		0,01/0		
Балтийское	282	5	линии электропередач	0,02/0				
Балтийское	282	10	Прогалина	0,05/0				
Балтийское	282	11	лесная дорога	0,03/0				

Средние таксационные показатели насаждений проектируемого лесного участка

Целевое назначение лесов	Хозяйство, преобладающая порода	Состав насаждений	Возраст	Бонитет	Полнота	Средний запас древесины (куб. м/га)		
						средневозрастные	приспевающие	спелые и перестойные
1	2	3	4	5	6	7	8	9
Защитные	Хвойное Сосна	6С3Б1Д+Олч,Ос,Е,Дкр	58	2	0.7	280	310	250

Виды и объемы использования лесов на проектируемом лесном участке

Целевое назначение лесов	Хозяйство (хвойное, твердолиственное, мягколиственные)	Площадь (га)	Единица измерения	Объемы использования лесов (изъятия лесных ресурсов)
1	2	3	4	5
Вид использования лесов – для строительства, реконструкции и эксплуатации линейных объектов Цель предоставления лесного участка – для строительства, реконструкции и эксплуатации линейных объектов				
Защитные леса	-	-	-	-
	хвойное	58,57	тыс куб.м	17,3
	твердолиственное	7,48	тыс куб.м	1,4
	мягколиственное	35,62	тыс куб.м	6,4
Итого:		101,67		25,1

Характеристика лесных участков, на которых линейный объект может быть размещен на условиях сервитута

Распределение земель

Общая площадь, га	в том числе									
	лесные земли					нелесные земли				
	занятые лесными насаждениями - всего	в том числе покрытые лесными культурами	лесные питомники, плантации	не занятые лесными насаждениями	итого	дороги	просеки	болота	другие	итого
1	2	3	4	5	6	7	8	9	10	11
14,10	7,74	2,07	0,00	0,04	7,78	0,03	0,00	0,00	6,29	6,32

Характеристика насаждений проектируемого лесного участка

Участковое лесничество/урочище (при наличии)	Номер квартала	Номер выдела	Состав насаждения или характеристика лесного участка при отсутствии насаждения	Площадь (га)/ запас древесины при наличии (куб. м)	в том числе по группам возраста древостоя (га/куб. м)			
					Молодняки	Средне-возрастные	Приспе-вающие	Спелые и перестойные
1	2	3	4	5	6	7	8	9
Балтийское	112	10	7Б3С+Е,Д,С	0,01/0				0,01/0
Балтийское	112	11	Линии электропередач	0,35/0				
Балтийское	112	12	10Б	0,61/3	0,61/3			
Балтийское	112	15	Линии электропередач	0,8/0				
Балтийское	112	18	10Б	0,24/5,0				0,34/7
Балтийское	112	20	лесная дорога	0,03/0				
Балтийское	115	2	8С2Б	1,04/339		1,04/339		
Балтийское	115	5	7Б1Ос2С	0,1/33		0,1/33		
Балтийское	115	6	нефтепроводы	0,10/0				
Балтийское	116	2	7С3Б+Д	0,76/272		0,76/272		
Балтийское	117	13	линии электропередач	0,15/0				
Балтийское	117	15	10С	1,16/451		1,16/451		
Балтийское	117	16	10Б+С	0,1/2			0,1/2	
Балтийское	118	8	7С1Е2Б	0,47/181				0,26/100
Балтийское	119	1	Линии электропередач	1,63/0				

Балтийское	119	6	10Б+Олч	0,91/95			0,91/95	
Балтийское	119	7	Линии электропередач	0,98/0				
Балтийское	211	19	Линии электропередач	1,91/0				
Балтийское	211	2	6Б2Ос2Д+С	0,17/1		0,17/1		
Балтийское	211	4	4Д2С4Б	0,35/10		0,35/10		
Балтийское	211	5	5Б4Ос1Д	0,01/0		0,01/0		
Балтийское	211	18	8С2Д+Б	0,30/3	0,30/3			
Балтийское	211	19	Линии электропередач	0,92/0				
Балтийское	226	11	Линии электропередач	0,1/0				
Балтийское	226	12	8Б2С+Д	0,1/20		0,1/20		
Балтийское	227	4	4С2Д4Б	0,08/19		0,08/19		
Балтийское	242	4	Линии электропередач	0,18/0				
Балтийское	242	15	4С2Д1Е3Б	0,2/48		0,2/48		
Балтийское	242	16	8Б1Ос1С+Олч	0,1/20		0,1/20		
Балтийское	243	4	Линии электропередач	0,09/0				
Балтийское	249	3	7Б2Олч1С+Е	0,07/13				0,07/13
Балтийское	282	6	10С	0,04/1		0,04/1		
Балтийское	282	10	Прогалина	0,04/0				

Средние таксационные показатели насаждений проектируемого лесного участка

Целевое назначение лесов	Хозяйство, преобладающая порода	Состав насаждений	Возраст	Бонитет	Полнота	Средний запас древесины (куб. м/га)		
						средневозрастные	приспевающие	спелые и перестойные
1	2	3	4	5	6	7	8	9
Защитные	Хвойное Сосна	6С3Б1Д+Олч,Ос,Е,Дкр	58	2	0.7	280	310	250

Виды и объемы использования лесов на проектируемом лесном участке

Целевое назначение лесов	Хозяйство (хвойное, твердолиственное, мягколиственные)	Площадь (га)	Единица измерения	Объемы использования лесов (изъятия лесных ресурсов)
1	2	3	4	5
Вид использования лесов – для строительства, реконструкции и эксплуатации линейных объектов Цель предоставления лесного участка – для строительства, реконструкции и эксплуатации линейных объектов				
Защитные леса	-	-	-	-
	хвойное	2,45	тыс куб.м	0,8
	твердолиственное	0	тыс куб.м	0
	мягколиственное	5,29	тыс куб.м	0,8
Итого:		7,74		1,6

2. ПЕРЕЧЕНЬ КООРДИНАТ ХАРАКТЕРНЫХ ТОЧЕК ОБРАЗУЕМЫХ ЗЕМЕЛЬНЫХ УЧАСТКОВ

№ п/п	Y	X
ЗУ1		
1	353036.74	1167842.52
2	352990.25	1167785.09
3	352658.48	1167412.56
4	352615.88	1167362.60
5	352588.32	1167327.66
6	352552.84	1167282.07
7	352447.97	1167163.27
8	352433.58	1167147.52
9	352357.61	1167073.30
10	352345.42	1167063.84
11	352332.37	1167050.51
12	352332.92	1167036.74
13	352271.36	1167010.93
14	352251.06	1166984.82
15	352256.19	1166977.53
16	352253.95	1166950.98
17	352183.43	1166862.30
18	352155.78	1166843.36
19	352102.96	1166765.75
20	352083.81	1166718.02
21	352035.10	1166644.18
22	351944.51	1166479.58
23	351865.15	1166319.53
24	351847.05	1166270.83
25	351765.47	1166099.01
26	351633.30	1165811.69
27	351617.89	1165807.34
28	351603.37	1165797.40
29	351585.73	1165773.57
30	351590.98	1165736.89
31	351582.75	1165726.33
32	351598.59	1165703.12
33	351606.20	1165702.48
34	351636.10	1165699.98
35	351677.36	1165696.53
36	351689.08	1165698.73
37	351706.36	1165723.93
38	351699.22	1165732.76
39	351699.25	1165755.11
40	351695.92	1165778.21
41	352063.23	1166526.17
42	352185.58	1166743.80
43	352248.42	1166825.41
44	352303.67	1166873.69
45	352326.86	1166877.27
46	352343.82	1166872.03
47	352361.20	1166891.48
48	352358.60	1166917.37
49	352405.52	1166984.89
50	352445.73	1167030.05
51	352682.23	1167272.44
52	352723.93	1167317.60
53	352838.03	1167454.39
54	352943.00	1167585.16
55	352990.78	1167652.27
56	353096.11	1167774.46
57	353093.46	1167786.32
58	353103.52	1167810.53
59	353105.94	1167812.91
60	353106.69	1167814.29
61	353117.21	1167823.69
62	353145.89	1167849.32
63	353208.48	1167972.10
64	353232.76	1168115.57
65	353230.93	1168262.69
66	353229.07	1168296.13
67	353206.82	1168293.70
68	353211.63	1168223.25
69	353213.46	1168197.89
70	353198.67	1168047.44
71	353186.25	1167973.47
72	353130.91	1167885.92
73	353113.35	1167899.27
74	353092.15	1167876.19
75	353092.64	1167874.13
76	353084.86	1167872.58
77	353067.13	1167851.95
78	353064.29	1167846.35
79	353061.46	1167840.75
80	353047.75	1167838.78
1	353036.74	1167842.52
ЗУ2		
1	353130.91	1167885.92
2	353186.25	1167973.47
3	353130.59	1167926.73
4	353124.13	1167918.79
5	353121.31	1167908.30
6	353113.35	1167899.27
1	353130.91	1167885.92

№ п/п	Y	X
ЗУ3		
1	353194.35	1168292.34
2	353197.72	1168238.71
3	353199.12	1168155.68
4	353206.07	1168122.67
5	353213.46	1168197.89
6	353211.63	1168223.25
7	353206.82	1168293.70
1	353194.35	1168292.34
ЗУ4		
1	353229.07	1168296.13
2	353230.93	1168262.69
3	353232.76	1168115.57
4	353208.48	1167972.10
5	353145.89	1167849.32
6	353117.21	1167823.69
7	353132.62	1167815.07
8	353146.15	1167830.30
9	353157.48	1167843.07
10	353171.46	1167845.85
11	353185.44	1167873.06
12	353191.37	1167879.20
13	353200.50	1167882.16
14	353386.36	1168061.56
15	353494.53	1168135.46
16	353588.30	1168189.73
17	353702.30	1168257.00
18	353768.70	1168305.77
19	353907.83	1168422.89
20	354030.55	1168512.60
21	354124.32	1168577.39
22	354205.32	1168618.83
23	354264.33	1168623.53
24	354321.37	1168607.71
25	354363.43	1168579.20
26	354390.74	1168546.82
27	354451.62	1168463.53
28	354465.01	1168446.09
29	354494.35	1168395.65
30	354523.93	1168348.38
31	354531.09	1168353.46
32	354545.30	1168360.20
33	354548.90	1168361.60
34	354594.77	1168379.52
35	354627.71	1168398.75
36	354625.56	1168417.47
37	354637.23	1168480.83
38	354680.95	1168638.25
39	354685.85	1168708.03
40	354676.29	1168758.00
41	354651.46	1168803.32
42	354618.29	1168840.63
43	354577.32	1168864.70
44	354539.52	1168871.48
45	354502.04	1168874.40
46	354441.42	1168869.92
47	354427.00	1168860.85
48	354403.96	1168844.72
49	354369.08	1168976.02
50	354340.74	1169121.65
51	354327.80	1169215.50
52	354323.24	1169291.98
53	354322.39	1169333.49
54	354324.44	1169496.03
55	354356.54	1169487.56
56	354332.97	1169536.38
57	354285.02	1169585.50
58	354247.32	1169615.08
59	354218.31	1169597.61
60	354216.83	1169573.11
61	354213.81	1169512.04
62	354208.05	1169348.13
63	354209.81	1169306.59
64	354214.64	1169255.64
65	354218.80	1169204.15
66	354233.05	1169115.07
67	354278.98	1168913.15
68	354273.52	1168861.30
69	354250.94	1168798.66
70	354233.32	1168793.71
71	354210.42	1168779.61
72	354202.20	1168753.03
73	354183.62	1168713.21
74	354137.56	1168678.90
75	353971.23	1168578.46
76	353513.01	1168288.42
77	353490.26	1168238.78
78	353347.06	1168125.81
79	353334.17	1168128.16
80	353263.95	1168204.89
81	353243.85	1168241.09
82	353237.01	1168296.99
1	353229.07	1168296.13
ЗУ5		
1	354559.68	1168291.22
2	354595.46	1168243.37

№ п/п	Y	X
3	354667.92	1168291.74
4	354633.99	1168344.00
5	354627.71	1168398.75
6	354594.77	1168379.52
7	354548.90	1168361.60
8	354545.30	1168360.20
9	354531.09	1168353.46
10	354523.93	1168348.38
1	354559.68	1168291.22
ЗУ6		
1	354356.50	1169487.60
2	354517.20	1169314.30
3	354550.70	1169288.10
4	354552.00	1169294.70
5	354548.20	1169299.20
6	354539.40	1169309.60
7	354519.40	1169337.20
8	354354.30	1169514.50
9	354333.00	1169536.40
1	354356.50	1169487.60
ЗУ7		
1	354091.80	1169727.30
2	354109.50	1169716.90
3	354134.80	1169701.50
4	354166.00	1169678.40
5	354226.90	1169633.00
6	354233.40	1169626.00
7	354285.00	1169585.50
8	354311.20	1169558.70
9	354333.00	1169536.40
10	354354.30	1169514.50
11	354519.40	1169337.20
12	354539.40	1169309.60
13	354548.20	1169299.20
14	354552.00	1169294.70
15	354553.40	1169301.20
16	354558.30	1169334.90
17	354559.00	1169340.30
18	354560.10	1169348.90
19	354560.80	1169352.80
20	354561.20	1169355.00
21	354445.40	1169495.90
22	354400.90	1169540.70
23	354367.20	1169566.50
24	354337.40	1169576.40
25	354210.10	1169688.70
26	354126.80	1169751.00
27	354112.40	1169756.50

№ п/п	Y	X
28	354125.00	1169746.00
29	354126.60	1169743.20
30	354118.60	1169739.60
31	354116.40	1169740.80
32	354104.90	1169735.90
33	354102.40	1169735.10
34	354093.80	1169728.30
1	354091.80	1169727.30
ЗУ8		
1	354129.80	1169694.50
2	354218.30	1169597.60
3	354247.30	1169615.10
4	354233.40	1169626.00
5	354226.90	1169633.10
6	354166.00	1169678.40
7	354134.80	1169701.50
8	354109.50	1169716.90
9	354091.80	1169727.30
10	354080.90	1169718.60
1	354129.80	1169694.50
ЗУ9		
1	354019.00	1169792.50
2	354016.60	1169785.30
3	354014.50	1169785.90
4	354002.00	1169757.40
5	354080.90	1169718.60
6	354091.80	1169727.30
7	354093.80	1169728.30
8	354102.40	1169735.10
9	354104.90	1169735.90
10	354116.40	1169740.80
11	354118.60	1169739.60
12	354126.60	1169743.20
13	354125.00	1169746.00
14	354112.40	1169756.50
1	354019.00	1169792.50
ЗУ10		
1	354163.10	1169959.20
2	354147.50	1169937.30
3	354135.20	1169903.60
4	354134.30	1169886.70
5	354142.30	1169902.70
6	354167.30	1169953.50
7	354174.70	1169968.00
1	354163.10	1169959.20
ЗУ11		
1	354274.20	1170154.20
2	354269.90	1170156.50

№ п/п	Y	X
3	354257.60	1170131.20
4	354250.30	1170026.20
5	354243.30	1170010.50
6	354226.10	1169992.30
7	354192.70	1169981.40
8	354174.70	1169968.00
9	354167.30	1169953.50
10	354142.30	1169902.70
11	354134.30	1169886.70
12	354126.80	1169751.00
13	354210.10	1169688.70
14	354337.40	1169576.40
15	354367.20	1169566.50
16	354400.90	1169540.70
17	354445.40	1169495.90
18	354439.60	1169517.50
19	354478.10	1169949.60
20	354468.50	1169991.60
21	354457.40	1170010.50
22	354437.30	1170030.30
23	354400.60	1170050.40
24	354367.30	1170103.60
25	354362.20	1170106.60
1	354274.20	1170154.20
ЗУ12		
1	354265.80	1170158.00
2	354259.60	1170160.40
3	354257.60	1170131.20
4	354269.90	1170156.50
1	354265.80	1170158.00
ЗУ13		
1	354309.80	1170355.70
2	354271.00	1170370.70
3	354273.80	1170350.30
4	354262.00	1170190.90
5	354278.70	1170184.40
6	354283.10	1170183.20
7	354283.10	1170183.20
8	354283.10	1170183.20
9	354342.10	1170304.40
10	354338.00	1170334.50
1	354309.80	1170355.70
ЗУ14		
1	354102,1	1174714
2	354069,8	1174714
3	354049,6	1174698
4	353880,1	1174038

№ п/п	Y	X
5	353875,3	1174012
6	353875	1173948
7	353877,2	1173941
8	353881,6	1173894
9	353844,7	1173871
10	353853,1	1173868
11	353863	1173867
12	353879,7	1173870
13	353895,9	1173876
14	353906,3	1173890
15	353913,2	1173901
16	353915,6	1173915
17	353916,9	1173926
18	353923,1	1173931
19	353935,2	1173932
20	353968,7	1173930
21	354008,6	1173926
22	354041,5	1173921
23	354069,7	1173895
24	354085,8	1173873
25	354106,4	1173828
26	354153	1173622
27	354170,6	1173565
28	354193,9	1173469
29	354213	1173371
30	354260,6	1173178
31	354295,3	1173031
32	354315,3	1172946
33	354329,9	1172885
34	354370,6	1172691
35	354387,6	1172594
36	354400,1	1172497
37	354409,8	1172401
38	354415,3	1172308
39	354388,7	1172306
40	354364,7	1172292
41	354347,3	1172273
42	354339,3	1172250
43	354337,3	1172230
44	354335,6	1172086
45	354314,2	1172111
46	354309,6	1172094
47	354335,4	1172066
48	354334,9	1172020
49	354314,9	1172003
50	354278,8	1171996
51	354258,8	1171987
52	354216,3	1171951

№ п/п	Y	X
53	354235,8	1171927
54	354288	1171961
55	354298,6	1171962
56	354382,2	1171959
57	354401,2	1171915
58	354360,7	1171444
59	354345,3	1171267
60	354347,3	1171254
61	354327,3	1171027
62	354326,6	1171019
63	354322,3	1170970
64	354302,2	1170938
65	354294,5	1170846
66	354309,4	1170821
67	354276,2	1170438
68	354276,1	1170438
69	354271	1170371
70	354309,8	1170356
71	354338	1170335
72	354342,1	1170304
73	354283,1	1170183
74	354283,1	1170183
75	354285,3	1170182
76	354369,7	1170137
77	354369,7	1170137
78	354383,2	1170311
79	354392,4	1170367
80	354402,6	1170507
81	354414,7	1170609
82	354424,7	1170752
83	354442,5	1170853
84	354451,9	1170965
85	354438,5	1171033
86	354442,9	1171096
87	354443,5	1171105
88	354450,9	1171219
89	354455,2	1171301
90	354490	1171825
91	354494,6	1171917
92	354520,5	1171943
93	354562,3	1171913
94	354587,8	1171946
95	354568,5	1171962
96	354583	1171983
97	354574,7	1171989
98	354560,8	1171969
99	354530,4	1171995
100	354514,6	1172037

№ п/п	Y	X
101	354515,2	1172085
102	354515	1172248
103	354507,2	1172433
104	354495,9	1172535
105	354482,2	1172566
106	354477,9	1172605
107	354466,7	1172673
108	354460,9	1172707
109	354441,4	1172806
110	354420,1	1172905
111	354398,8	1173003
112	354377,5	1173095
113	354311,1	1173394
114	354285,8	1173495
115	354243	1173686
116	354236,4	1173719
117	354233,7	1173750
118	354237,5	1173776
119	354244,3	1173797
120	354252,6	1173812
121	354303,8	1173889
122	354315,3	1173913
123	354319	1173937
124	354318,4	1173958
125	354310,5	1173984
126	354301,4	1174001
127	354286,8	1174020
128	354273,4	1174031
129	354251,6	1174039
130	354215,8	1174040
131	354208,5	1174055
132	354169,6	1174048
133	354166,2	1174069
134	354146,9	1174267
135	354137,7	1174466
136	354133,4	1174654
137	354220,5	1174654
1	354102,1	1174714
ЗУ15		
1	354046.89	1174734.03
2	354008.19	1174704.32
3	354001.78	1174664.97
4	353985.66	1174605.41
5	353975.42	1174609.94
6	353973.06	1174602.85
7	353983.30	1174596.68
8	353910.10	1174326.19
9	353889.49	1174331.43

№ п/п	Y	X
10	353867.06	1174242.88
11	353857.90	1174241.03
12	353853.95	1174215.87
13	353876.92	1174207.73
14	353825.64	1174024.67
15	353786.30	1174016.92
16	353787.11	1174010.56
17	353804.75	1174011.83
18	353797.90	1173980.44
19	353786.23	1173966.09
20	353777.03	1173944.91
21	353774.05	1173919.89
22	353777.75	1173903.95
23	353724.80	1173790.60
24	353702.59	1173738.74
25	353754.29	1173716.30
26	353767.87	1173733.98
27	353777.27	1173755.08
28	353775.65	1173765.50
29	353795.41	1173813.41
30	353820.32	1173851.83
31	353834.43	1173868.85
32	353844.74	1173870.52
33	353881.62	1173894.22
34	353877.16	1173941.02
35	353874.95	1173948.23
36	353875.31	1174011.95
37	353880.14	1174037.97
38	354049.56	1174697.66
1	354046.89	1174734.03
ЗУ16		
1	354220.50	1174654.10
2	354284.10	1174654.20
3	354284.30	1174699.90
4	354258.60	1174699.90
5	354229.40	1174703.20
6	354205.50	1174709.20
7	354131.10	1174740.70
8	354065.90	1174738.80
9	354046.90	1174734.00
10	354049.60	1174697.70
11	354069.80	1174714.30
12	354102.10	1174714.00
1	354220.50	1174654.10
ЗУ17		
1	354131.10	1174740.70
2	354127.70	1174767.00
3	354124.10	1174817.40

№ п/п	Y	X
4	354120.00	1174986.60
5	354115.80	1175102.00
6	354117.80	1175145.90
7	354112.60	1175266.60
8	354111.70	1175332.50
9	354122.60	1175345.90
10	354141.40	1175350.40
11	354141.30	1175383.20
12	354120.30	1175388.70
13	354110.80	1175399.60
14	354110.40	1175429.30
15	354105.00	1175665.70
16	354104.80	1176027.20
17	354104.30	1176051.60
18	354101.30	1176228.80
19	354100.30	1176297.90
20	354099.20	1176377.70
21	354106.80	1176401.40
22	354128.70	1176412.90
23	354139.40	1176423.80
24	354144.90	1176431.90
25	354161.30	1176484.10
26	354126.00	1176494.40
27	354116.40	1176464.30
28	354107.00	1176458.70
29	354093.10	1176454.50
30	354087.30	1176454.90
31	354083.70	1176566.10
32	354081.00	1176734.70
33	353861.40	1176730.60
34	353862.50	1176708.90
35	353880.80	1176683.60
36	353907.40	1176663.00
37	353922.90	1176656.70
38	353982.20	1176657.00
39	353998.40	1176639.80
40	354001.00	1176586.90
41	354006.30	1176521.60
42	354007.80	1176464.30
43	354008.20	1176440.70
44	353999.90	1176400.20
45	354002.20	1176236.60
46	354005.80	1176038.30
47	353991.70	1176028.70
48	353953.30	1176022.40
49	353955.40	1175996.90
50	354002.60	1175995.30
51	354022.80	1175977.20

№ п/п	Y	X
52	354027.40	1175705.30
53	354033.80	1175386.20
54	354039.10	1175123.20
55	354044.10	1175054.00
56	354047.90	1174885.60
57	354043.50	1174826.60
58	354015.50	1174749.40
59	354008.20	1174704.30
60	354046.90	1174734.00
61	354065.90	1174738.80
62	354131.10	1174740.70
1	354131.10	1174740.70
ЗУ18		
1	354137.30	1177438.10
2	354050.60	1177438.60
3	354050.60	1177438.60
4	354035.70	1177371.60
5	354021.40	1177268.60
6	353999.20	1177061.80
7	353893.90	1177076.90
8	353890.70	1177045.60
9	353886.80	1176998.90
10	353877.40	1176925.60
11	353873.10	1176893.30
12	353859.50	1176767.10
13	353861.40	1176730.60
14	354081.00	1176734.70
15	354080.50	1176764.90
16	354093.00	1176962.30
17	354096.20	1177005.70
18	354243.20	1176986.50
19	354247.20	1176986.00
20	354250.10	1176982.30
21	354252.10	1176962.60
22	354260.40	1176962.60
23	354277.00	1177026.30
24	354267.60	1177030.20
25	354260.20	1177018.40
26	354254.50	1177017.50
27	354235.30	1177039.50
28	354172.70	1177049.50
29	354123.70	1177040.60
30	354098.60	1177044.00
31	354114.20	1177151.90
32	354151.90	1177349.80
33	354175.30	1177438.50
34	354175.30	1177438.50
1	354137.30	1177438.10

№ п/п	Y	X
ЗУ19		
1	354593.20	1178453.20
2	354533.00	1178558.10
3	354509.80	1178506.70
4	354404.80	1178314.00
5	354305.80	1178136.70
6	354263.00	1178047.30
7	354180.40	1177861.90
8	354144.50	1177764.40
9	354111.30	1177668.10
10	354095.60	1177620.20
11	354081.00	1177571.40
12	354065.30	1177507.90
13	354057.20	1177469.70
14	354057.20	1177469.70
15	354137.70	1177469.50
16	354182.50	1177469.40
17	354182.50	1177469.40
18	354230.80	1177662.70
19	354261.30	1177718.00
20	354293.90	1177816.80
21	354328.90	1177912.20
22	354366.30	1177999.50
23	354407.40	1178091.30
24	354589.80	1178445.30
25	354593.20	1178453.20
1	354593.20	1178453.20
ЗУ20		
1	355119,5	1179956
2	355119,8	1179964
3	355122,4	1179996
4	355123,2	1180005
5	355123,1	1180010
6	355123,8	1180016
7	355125,4	1180032
8	355120,9	1180032
9	355123,9	1180083
10	355129,6	1180158
11	355133,1	1180204
12	355131,2	1180260
13	355114,3	1180482
14	355116,6	1180482
15	355115	1180558
16	355146,6	1180567
17	355153,9	1180599
18	355151,9	1180599
19	355134,3	1180606
20	355119,9	1180614

№ п/п	Y	X
21	355119,5	1180638
22	355119,4	1180648
23	355117,7	1180760
24	355120,1	1180794
25	355124,8	1180817
26	355139,5	1180844
27	355144,7	1180850
28	355161	1180888
29	355164,2	1180898
30	355180,2	1180921
31	355186,4	1180930
32	355188	1180928
33	355210,4	1180961
34	355211,4	1180970
35	355216,1	1180969
36	355250,5	1181019
37	355249,7	1181020
38	355271,5	1181049
39	355229,4	1181080
40	355222	1181086
41	355162,4	1180997
42	355164,6	1180992
43	355164,5	1180992
44	355143,8	1180963
45	355140,1	1180959
46	355135,3	1180954
47	355125,7	1180944
48	355122,5	1180939
49	355105,5	1180944
50	355082,5	1180937
51	355095	1180897
52	355070,3	1180859
53	355062,1	1180846

№ п/п	Y	X
54	355056,5	1180845
55	355051,3	1180839
56	355039,8	1180814
57	355001,1	1180837
58	354871,9	1180479
59	354904,8	1180466
60	354885,5	1180394
61	354867,4	1180370
62	354837,2	1180332
63	354756,9	1180065
64	354774,1	1180047
65	354830,3	1180038
66	354804,4	1179840
67	354807	1179799
68	354779,5	1179570
69	354791,5	1179569
70	354791,9	1179571
71	354811,5	1179727
72	354809,3	1179762
73	354831,2	1179774
74	354838,8	1179825
75	354844,7	1179824
76	354837,8	1179778
77	354929,2	1179829
78	354951	1180007
79	354961,9	1180006
80	355022,7	1179928
81	355024,2	1179883
82	355069,7	1179909
83	355077,2	1179963
84	355088,6	1179961
85	355115	1179956
1	355119,5	1179956

3. СВЕДЕНИЯ О ГРАНИЦАХ ТЕРРИТОРИИ, ПРИМЕНИТЕЛЬНО К КОТОРОЙ ОСУЩЕСТВЛЯЕТСЯ ПОДГОТОВКА ПРОЕКТА МЕЖЕВАНИЯ

Перечень координат характерных точек

Номер поворотной точки	X	Y
1	351633,3	1165812
2	351617,9	1165807
3	351603,4	1165797
4	351585,7	1165774
5	351591	1165737
6	351582,7	1165726
7	351598,6	1165703
8	351606,2	1165702
9	351636,1	1165700
10	351677,4	1165697
11	351689,1	1165699
12	351706,4	1165724
13	351699,2	1165733
14	351699,2	1165755
15	351695,9	1165778
16	351764,2	1165917
17	351782,2	1165862
18	351793,6	1165866
19	351771,8	1165933
20	352063,2	1166526
21	352164,2	1166706
22	352172,4	1166701
23	352176,5	1166708
24	352167,9	1166712
25	352185,6	1166744
26	352248,4	1166825
27	352303,7	1166874
28	352326,9	1166877
29	352343,8	1166872
30	352361,2	1166891
31	352358,6	1166917
32	352399,6	1166988
33	352438,9	1167034
34	352488,5	1167090
35	352682,2	1167272
36	352723,9	1167318
37	352838	1167454
38	352943	1167585
39	352990,8	1167652

Номер поворотной точки	X	Y
40	353001,4	1167665
41	353046,4	1167687
42	353044	1167692
43	353039,1	1167702
44	353029,7	1167697
45	353096,1	1167774
46	353090,7	1167799
47	353103,5	1167811
48	353105,9	1167813
49	353106,6	1167815
50	353117	1167824
51	353117,2	1167824
52	353132,6	1167815
53	353146,2	1167830
54	353157,5	1167843
55	353171,5	1167846
56	353176,3	1167855
57	353205,1	1167776
58	353218,6	1167770
59	353241,8	1167778
60	353235,2	1167797
61	353213,2	1167789
62	353184,5	1167868
63	353183,3	1167869
64	353185,4	1167873
65	353191,4	1167879
66	353200,5	1167882
67	353201,9	1167883
68	353207,5	1167881
69	353210,2	1167889
70	353208,4	1167890
71	353386,4	1168062
72	353412,2	1168079
73	353418,7	1168070
74	353369,3	1167683
75	353418,6	1167674
76	353459,2	1167866
77	353493,4	1168135
78	353501,1	1168139

Номер поворотной точки	X	Y
79	353422,6	1167534
80	353447,4	1167531
81	353528,4	1168155
82	353588,3	1168190
83	353702,3	1168257
84	353768,7	1168306
85	353907,8	1168423
86	354030,6	1168513
87	354124,3	1168577
88	354205,3	1168619
89	354264,3	1168624
90	354321,4	1168608
91	354363,4	1168579
92	354390,7	1168547
93	354451,6	1168464
94	354465	1168446
95	354494,4	1168396
96	354559,7	1168291
97	354595,5	1168243
98	354667,9	1168292
99	354634	1168344
100	354625,6	1168417
101	354637,2	1168481
102	354680,9	1168638
103	354685,8	1168708
104	354676,3	1168758
105	354651,5	1168803
106	354618,3	1168841
107	354577,3	1168865
108	354539,5	1168871
109	354502	1168874
110	354480,1	1168873
111	354494,6	1168985
112	354364,2	1169001
113	354340,7	1169122
114	354327,8	1169215
115	354323,2	1169292
116	354322,4	1169333
117	354324,4	1169496
118	354356,5	1169488
119	354517,2	1169314
120	354550,7	1169288
121	354553,4	1169301
122	354558,3	1169335
123	354559	1169340
124	354560,1	1169349

Номер поворотной точки	X	Y
125	354560,8	1169353
126	354561,2	1169355
127	354445,4	1169496
128	354439,6	1169518
129	354478,1	1169950
130	354468,5	1169992
131	354457,4	1170010
132	354437,3	1170030
133	354400,6	1170050
134	354367,3	1170104
135	354369,7	1170137
136	354383,2	1170311
137	354392,4	1170367
138	354393,1	1170376
139	354425,2	1170415
140	354413,3	1170427
141	354394,9	1170401
142	354402,6	1170507
143	354414,7	1170609
144	354424,6	1170752
145	354442,5	1170853
146	354443,7	1170868
147	354447,2	1170867
148	354455,4	1170891
149	354478,8	1170939
150	354464,2	1170942
151	354447,1	1170908
152	354451,9	1170965
153	354438,5	1171033
154	354442,5	1171090
155	354481,4	1171119
156	354474,3	1171132
157	354444,1	1171114
158	354450,9	1171219
159	354455,2	1171301
160	354490	1171825
161	354494,6	1171917
162	354520,5	1171943
163	354562,3	1171913
164	354587,7	1171946
165	354530,4	1171995
166	354514,6	1172037
167	354515,2	1172081
168	354537,4	1172042
169	354551,3	1172053
170	354531	1172087

Номер поворотной точки	X	Y
171	354525	1172248
172	354518,5	1172402
173	354517,2	1172434
174	354505,8	1172536
175	354482,7	1172665
176	354532,4	1172713
177	354516,5	1172729
178	354466,7	1172673
179	354460,9	1172707
180	354441,4	1172806
181	354420,1	1172905
182	354400,5	1172995
183	354887	1172893
184	354891,4	1172943
185	354735,8	1172992
186	354384,2	1173066
187	354377,5	1173095
188	354311,1	1173394
189	354285,8	1173495
190	354243	1173686
191	354236,4	1173719
192	354233,7	1173750
193	354237,5	1173776
194	354244,3	1173797
195	354252,6	1173812
196	354303,8	1173889
197	354315,3	1173913
198	354318,9	1173937
199	354318,4	1173958
200	354310,5	1173984
201	354301,4	1174001
202	354286,8	1174020
203	354273,4	1174031
204	354251,5	1174039
205	354215,8	1174040
206	354208,5	1174055
207	354169,6	1174048
208	354166,2	1174069
209	354146,9	1174267
210	354137,7	1174466
211	354133,4	1174654
212	354284,1	1174654
213	354284,3	1174700
214	354258,6	1174700
215	354229,4	1174703
216	354205,5	1174709

Номер поворотной точки	X	Y
217	354131,1	1174741
218	354127,7	1174767
219	354124,1	1174817
220	354120	1174987
221	354115,8	1175102
222	354117,8	1175146
223	354112,6	1175267
224	354111,7	1175332
225	354122,6	1175346
226	354141,4	1175350
227	354141,3	1175383
228	354120,3	1175389
229	354110,8	1175400
230	354110,4	1175429
231	354105	1175666
232	354104,8	1176027
233	354104,3	1176052
234	354101,3	1176229
235	354100,3	1176298
236	354099,2	1176378
237	354106,8	1176401
238	354128,7	1176413
239	354139,4	1176424
240	354144,9	1176432
241	354161,3	1176484
242	354145,3	1176489
243	354153	1176513
244	354165,9	1176509
245	354167,6	1176515
246	354134,9	1176525
247	354126	1176494
248	354126	1176494
249	354116,4	1176464
250	354107	1176459
251	354093,1	1176454
252	354087,3	1176455
253	354083,7	1176566
254	354081	1176735
255	354080,5	1176765
256	354093	1176962
257	354096,2	1177006
258	354243,2	1176987
259	354247,2	1176986
260	354250,1	1176982
261	354252,1	1176963
262	354260,4	1176963

Номер поворотной точки	X	Y
263	354277	1177026
264	354267,6	1177030
265	354260,2	1177018
266	354254,5	1177017
267	354235,3	1177040
268	354172,7	1177049
269	354123,7	1177041
270	354098,6	1177044
271	354114,2	1177152
272	354151,9	1177350
273	354175,3	1177438
274	354182,5	1177469
275	354230,8	1177663
276	354261,3	1177718
277	354293,9	1177817
278	354328,9	1177912
279	354366,3	1178000
280	354407,4	1178091
281	354589,8	1178445
282	354629,9	1178538
283	354704,5	1178732
284	354798,9	1179055
285	354819,5	1179152
286	354833,6	1179225
287	354847,4	1179320
288	354875,5	1179560
289	354895,3	1179717
290	354928,7	1179825
291	354951	1180007
292	354961,9	1180006
293	355022,7	1179928
294	355027,5	1179785
295	355041,8	1179668
296	355032,8	1179664
297	355023,5	1179656
298	355017,3	1179620
299	355026	1179619
300	355032,5	1179652
301	355043,2	1179657
302	355051,3	1179594
303	355079	1179442
304	355123,8	1179454
305	355089,1	1179618
306	355101	1179759
307	355105,9	1179807
308	355108,4	1179833

Номер поворотной точки	X	Y
309	355117	1179926
310	355117,4	1179929
311	355119,3	1179949
312	355119,8	1179964
313	355122,4	1179996
314	355123,2	1180005
315	355123,1	1180010
316	355123,8	1180016
317	355124,8	1180027
318	355142,4	1180025
319	355141,2	1180127
320	355127,4	1180129
321	355129,6	1180158
322	355133,1	1180204
323	355131,2	1180260
324	355114,3	1180482
325	355116,6	1180482
326	355115	1180558
327	355146,6	1180567
328	355153,9	1180599
329	355151,9	1180599
330	355134,3	1180606
331	355119,9	1180614
332	355119,5	1180638
333	355119,4	1180648
334	355117,7	1180760
335	355120,1	1180794
336	355124,8	1180817
337	355139,5	1180844
338	355144,7	1180850
339	355161	1180888
340	355164,2	1180885
341	355190,1	1180927
342	355188	1180928
343	355210,4	1180961
344	355211,4	1180970
345	355216,1	1180969
346	355221,6	1180977
347	355232,8	1180970
348	355244,5	1180987
349	355233,3	1180994
350	355245,8	1181012
351	355256,3	1181012
352	355261,4	1181025
353	355257,1	1181030
354	355271,5	1181049

Номер поворотной точки	X	Y
355	355229,4	1181080
356	355222	1181086
357	355174,7	1181015
358	355102,4	1181034
359	355064,3	1181024
360	355026,1	1180981
361	354999,9	1180982
362	355001,1	1180837
363	354933,1	1180648
364	354850,8	1180677
365	354847,5	1180666
366	354927,5	1180633
367	354871,9	1180479
368	354904,8	1180466
369	354885,5	1180394
370	354867,4	1180370
371	354827	1180340
372	354744,8	1180073
373	354743	1180067
374	354756,9	1180065
375	354774,1	1180047
376	354830,3	1180038
377	354804,4	1179840
378	354807	1179799
379	354741,4	1179254
380	354726	1179176
381	354639,4	1178847
382	354589,8	1178697
383	354563,8	1178626
384	354509,8	1178507
385	354404,8	1178314
386	354305,8	1178137
387	354263	1178047
388	354180,4	1177862
389	354144,5	1177764
390	354111,3	1177668
391	354095,6	1177620
392	354081	1177571
393	354065,3	1177508
394	354057,2	1177470
395	354050,6	1177439
396	354035,7	1177372
397	354021,4	1177269
398	353999,2	1177062
399	353893,9	1177077
400	353890,7	1177046

Номер поворотной точки	X	Y
401	353886,8	1176999
402	353877,4	1176926
403	353873,1	1176893
404	353859,5	1176767
405	353862,5	1176709
406	353880,8	1176684
407	353907,4	1176663
408	353923	1176657
409	353982,2	1176657
410	353998,4	1176640
411	354001	1176587
412	354006,3	1176522
413	354007,8	1176464
414	354008,2	1176441
415	353999,9	1176400
416	354002,2	1176237
417	354005,8	1176038
418	353991,7	1176029
419	353953,3	1176022
420	353955,4	1175997
421	354002,6	1175995
422	354022,8	1175977
423	354027,4	1175705
424	354033,8	1175386
425	354039,1	1175123
426	354044,1	1175054
427	354047,9	1174886
428	354043,5	1174827
429	354015,5	1174749
430	354001,8	1174665
431	353985,7	1174605
432	353975,4	1174610
433	353973,1	1174603
434	353983,3	1174597
435	353910,1	1174326
436	353889,5	1174331
437	353867,1	1174243
438	353857,9	1174241
439	353855,8	1174223
440	353878,6	1174214
441	353860,5	1174149
442	353847,4	1174282
443	353821,5	1174277
444	353840,9	1174079
445	353825,6	1174025
446	353786,3	1174017

Номер поворотной точки	X	Y
447	353787,1	1174011
448	353822,4	1174013
449	353814,3	1173989
450	353797,9	1173980
451	353786,2	1173966
452	353777	1173945
453	353774,1	1173920
454	353777,8	1173904
455	353702,6	1173739
456	353754,3	1173716
457	353767,9	1173734
458	353777,3	1173755
459	353775,6	1173766
460	353795,4	1173813
461	353820,3	1173852
462	353834,4	1173869
463	353844,7	1173871
464	353853,1	1173868
465	353863	1173867
466	353866,3	1173867
467	353918,6	1173603
468	353967,3	1173610
469	353953,3	1173767
470	353921,3	1173930
471	353923,1	1173931
472	353927,9	1173932
473	353956,8	1173785
474	353981,3	1173790
475	353953,4	1173931
476	353968,7	1173930
477	354008,6	1173926
478	354041,5	1173921
479	354069,7	1173895
480	354085,8	1173873
481	354106,4	1173828
482	354153	1173622
483	354170,6	1173565
484	354193,9	1173469
485	354213	1173371
486	354260,6	1173178
487	354281,9	1173088
488	354277,7	1173089
489	354211,2	1173082
490	354209,2	1173033
491	354298,7	1173017
492	354329,9	1172885

Номер поворотной точки	X	Y
493	354370,6	1172691
494	354387,6	1172594
495	354400,1	1172497
496	354409,8	1172401
497	354415,3	1172308
498	354388,7	1172306
499	354364,7	1172292
500	354347,3	1172273
501	354339,3	1172250
502	354337,3	1172230
503	354335,6	1172086
504	354314,2	1172111
505	354309,6	1172094
506	354335,4	1172066
507	354335,4	1172048
508	354278,8	1171996
509	354258,8	1171987
510	354234,7	1171967
511	354230,4	1171995
512	354205,6	1171988
513	354216,3	1171951
514	354235,8	1171927
515	354240,2	1171919
516	354249,3	1171924
517	354244,6	1171932
518	354288	1171961
519	354298,6	1171962
520	354365,7	1171960
521	354354,5	1171898
522	354400,1	1171903
523	354380,9	1171679
524	354369,7	1171686
525	354338,5	1171389
526	354329,1	1171271
527	354345,3	1171267
528	354347,3	1171254
529	354346	1171239
530	354337,1	1171241
531	354318,6	1171026
532	354282,1	1171001
533	354286,9	1170990
534	354326,1	1171013
535	354276,1	1170438
536	354271	1170371
537	354273,8	1170350
538	354262	1170191

Номер поворотной точки	X	Y
539	354259,6	1170160
540	354147,5	1169937
541	354135,2	1169904
542	354081,3	1169769
543	354019	1169793
544	354016,6	1169785
545	354014,5	1169786
546	354002	1169757
547	354129,8	1169695
548	354218,3	1169598
549	354216,8	1169573
550	354213,8	1169512
551	354208,1	1169348
552	354209,8	1169307
553	354214,6	1169256
554	354218,8	1169204
555	354233,1	1169115
556	354262,2	1168989
557	354177,1	1168999
558	354169,4	1168974
559	354268,5	1168959
560	354279	1168913
561	354273,5	1168861
562	354250,9	1168799
563	354233,3	1168794
564	354210,4	1168780
565	354202,2	1168753
566	354183,6	1168713
567	354137,6	1168679
568	353971,2	1168578
569	353548,7	1168311
570	353595,1	1168669
571	353570,3	1168672
572	353521,2	1168294
573	353513	1168288
574	353537,9	1168484
575	353546,6	1168680
576	353496,8	1168684
577	353434,5	1168195
578	353347,1	1168126
579	353334,2	1168128
580	353263,9	1168205
581	353243,9	1168241
582	353237	1168297
583	353194,4	1168292
584	353197,7	1168239

Номер поворотной точки	X	Y
585	353199,1	1168156
586	353206,1	1168123
587	353198,7	1168047
588	353186,3	1167973
589	353146,2	1167940
590	353133,3	1167986
591	353125,5	1167984
592	353139,5	1167934
593	353130,6	1167927
594	353127,6	1167923
595	353111,3	1167940
596	353104,9	1167927
597	353099	1167908
598	353101,8	1167887
599	353092,2	1167876
600	353092,6	1167874
601	353084,9	1167873
602	353069,8	1167884
603	353062,6	1167876
604	353076	1167862
605	353067,1	1167852
606	353061,5	1167841
607	353047,8	1167839
608	353036,7	1167843
609	353031,4	1167844
610	353022	1167842
611	353011,2	1167823
612	353015,3	1167816
613	352990,2	1167785
614	352658,5	1167413
615	352615,9	1167363
616	352588,3	1167328
617	352552,8	1167282
618	352448	1167163
619	352439,2	1167154
620	352417,9	1167165
621	352414,3	1167157
622	352433,6	1167148
623	352357,6	1167064
624	352345,4	1167064
625	352332,4	1167051
626	352332,9	1167037
627	352302,7	1167007
628	352271,4	1167011
629	352251,1	1166985
630	352261,3	1166970

Номер поворотной точки	X	Y
631	352260,9	1166960
632	352183,4	1166862
633	352132,5	1166792
634	352035,1	1166644
635	351944,5	1166480

Номер поворотной точки	X	Y
636	351865,1	1166320
637	351847	1166271
638	351765,5	1166099
639	351633,3	1165812

4. ВИД РАЗРЕШЕННОГО ИСПОЛЬЗОВАНИЯ ОБРАЗУЕМЫХ ЗЕМЕЛЬНЫХ УЧАСТКОВ, ПРЕДНАЗНАЧЕННЫХ ДЛЯ РАЗМЕЩЕНИЯ ЛИНЕЙНЫХ ОБЪЕКТОВ И ОБЪЕКТОВ КАПИТАЛЬНОГО СТРОИТЕЛЬСТВА, ПРОЕКТИРУЕМЫХ В СОСТАВЕ ЛИНЕЙНОГО ОБЪЕКТА, А ТАКЖЕ СУЩЕСТВУЮЩИХ ЗЕМЕЛЬНЫХ УЧАСТКОВ, ЗАНЯТЫХ ЛИНЕЙНЫМИ ОБЪЕКТАМИ И ОБЪЕКТАМИ КАПИТАЛЬНОГО СТРОИТЕЛЬСТВА, ВХОДЯЩИМИ В СОСТАВ ЛИНЕЙНЫХ ОБЪЕКТОВ, В СООТВЕТСТВИИ С ПРОЕКТОМ ПЛАНИРОВКИ ТЕРРИТОРИИ.

Образуемый участок в соответствии с приказом Росреестра от 10.11.2020 № П/0412 «Об утверждении классификатора видов разрешенного использования земельных участков» имеет вид разрешенного использования – Размещение объектов улично-дорожной сети, в соответствии с классификатором видов, код (числовое обозначение) – Земельные участки (территории) общего пользования 12.0 и видом разрешенного использования - Размещение зданий и сооружений автомобильного транспорта, в соответствии с классификатором видов, код (числовое обозначение) – Автомобильный транспорт 7.2.