МИНИСТЕРСТВО ГРАДОСТРОИТЕЛЬНОЙ ПОЛИТИКИ КАЛИНИНГРАДСКОЙ ОБЛАСТИ

П Р И К А З

от 19 августа 2022 года № 336
Калининград

Об утверждении документации по планировке территории, предусматривающей размещение линейного объекта регионального значения

На основании обращения общества с ограниченной ответственностью «Газпром проектирование», в соответствии с частями 3, 15 статьи 45, частью 2 статьи 57 Градостроительного кодекса Российской Федерации, статьей 14 Закона Калининградской области от 05 июля 2017 года № 89 «О градостроительной деятельности на территории Калининградской области», положением о Министерстве градостроительной политики Калининградской области, утвержденным постановлением Правительства Калининградской области от 03 марта 2022 года № 107, пунктом 4 (а) постановления Правительства Российской Федерации от 02.04.2022 № 575 «Об особенностях подготовки, согласования, утверждения, продления сроков действия документации по планировке территории, градостроительных планов земельных участков, выдачи разрешений на строительство объектов капитального строительства, разрешений на ввод в эксплуатацию», заключением Министерства градостроительной политики Калининградской области от 08 августа 2022 года № 3740-МГП «О соответствии документации по планировке территории, предусматривающей размещение линейного объекта регионального значения требованиям, установленным частью 10 статьи 45 Градостроительного кодекса Российской Федерации, а также заданием на ее подготовку», п р и к а з ы в а ю:

1. Утвердить прилагаемые основные части проекта планировки территории с проектом межевания в его составе, предусматривающего размещение линейного объекта регионального значения «Газопровод межпоселковый п. Приозерье до п. Большаково Славского городского округа», расположенный в муниципальных образованиях «Славский муниципальный округ» и «Неманский муниципальный округ» Калининградской области (далее – документация по планировке территории).

2. Отделу документации по планировке территории Министерства градостроительной политики Калининградской области (И.А. Марковой):

1) обеспечить хранение документации по планировке территории;

2) в течение семи дней со дня вступления в силу настоящего приказа направить документацию по планировке территории в администрацию муниципальных образований «Славский муниципальный округ» и «Неманский муниципальный округ» Калининградской области, применительно к территории которых осуществлялась ее подготовка;

3) в течение пяти дней со дня вступления в силу настоящего приказа разместить документацию по планировке территории в информационной системе обеспечения градостроительной деятельности и обеспечить размещение документации по планировке территории на интернет-странице Министерства градостроительной политики Калининградской области в информационно-телекоммуникационной сети «Интернет» по адресу: https://mingrad.gov39.ru.

3. Приказ вступает в силу по истечении десяти дней после его официального опубликования.

Исполняющая обязанности
министра И.Ю. Жданова

УТВЕРЖДЕН
приказом Министерства
градостроительной политики
Калининградской области
от 19 августа 2022 года № 336

ПРОЕКТ ПЛАНИРОВКИ ТЕРРИТОРИИ С ПРОЕКТОМ МЕЖЕВАНИЯ В ЕГО СОСТАВЕ, ПРЕДУСМАТРИВАЮЩИЙ РАЗМЕЩЕНИЕ ЛИНЕЙНОГО ОБЪЕКТА РЕГИОНАЛЬНОГО ЗНАЧЕНИЯ «ГАЗОПРОВОД МЕЖПОСЕЛКОВЫЙ П. ПРИОЗЕРЬЕ ДО П. БОЛЬШАКОВО СЛАВСКОГО ГОРОДСКОГО ОКРУГА»

ПРОЕКТ ПЛАНИРОВКИ ТЕРРИТОРИИ С ПРОЕКТОМ МЕЖЕВАНИЯ В ЕГО СОСТАВЕ, ПРЕДУСМАТРИВАЮЩИЙ РАЗМЕЩЕНИЕ ЛИНЕЙНОГО ОБЪЕКТА РЕГИОНАЛЬНОГО ЗНАЧЕНИЯ **«ГАЗОПРОВОД МЕЖПОСЕЛКОВЫЙ П. ПРИОЗЕРЬЕ ДО П. БОЛЬШАКОВО СЛАВСКОГО ГОРОДСКОГО ОКРУГА»**

ОСНОВНАЯ ЧАСТЬ ПРОЕКТА ПЛАНИРОВКИ ТЕРРИТОРИИ

РАЗДЕЛ 1. «ПРОЕКТ ПЛАНИРОВКИ ТЕРРИТОРИИ. ГРАФИЧЕСКАЯ ЧАСТЬ»

Условные обозначения



- границы территории, в отношении которой осуществляется подготовка проекта планировки



- границы зоны планируемого размещения линейного объекта (границы планируемого элемента планировочной структуры)



- номера характерных точек границы зоны планируемого размещения линейного объекта



- границы зон планируемого размещения объектов капитального строительства, проектируемых в составе линейного объекта (ГРПШ, крановые узлы)

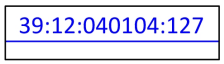

- границы существующих земельных участков, учтенных в Едином государственном реестре недвижимости, их кадастровые номера



- границы городских округов



- границы населенных пунктов

Примечания:

1 - В границах территории, в отношении которой осуществляется подготовка проекта планировки, отсутствуют планируемые для размещения линейные объекты, подлежащие реконструкции в связи с изменением их местоположения. В связи с этим чертеж границ зон планируемого размещения линейных объектов, подлежащих реконструкции в связи с изменением их местоположения, не разрабатывается

2 - Чертеж красных линий не разрабатывается. Согласно действующей редакции Градостроительного Кодекса РФ (ред. Федерального закона от 02.08.2019 № 283-ФЗ) красные линии - это линии, которые обозначают границы территорий общего пользования и подлежат установлению, изменению или отмене в документации по планировке территории. Следовательно для планируемого линейного объекта красные линии не устанавливаются, так как он не относится к территории общего пользования

						8000.253.024.П.0002.39/1588-1-ДПТ-Р1.1-1		
						Газопровод межпоселковый п. Приозерье до п. Большаково Славского городского округа		
Изм.	Кол.уч.	Лист	№док.	Подпись	Дата			
Разраб.		Титов			10.21	Основная часть проекта планировки территории. Графическая часть	стадия	лист	листов
Проверил		Юшкова			10.21		ПП-1	1	23
Норм.контр.		Воробьев			10.21	Чертеж границ зон планируемого размещения линейных объектов. Чертеж границ зон планируемого размещения линейных объектов, подлежащих реконструкции в связи с изменением их местоположения. Масштаб 1:1000	ООО "Геостройкадастр" г. Саранск		

Согласовано

Взам. инв. N

Подп. и дата

Инв. N подл.

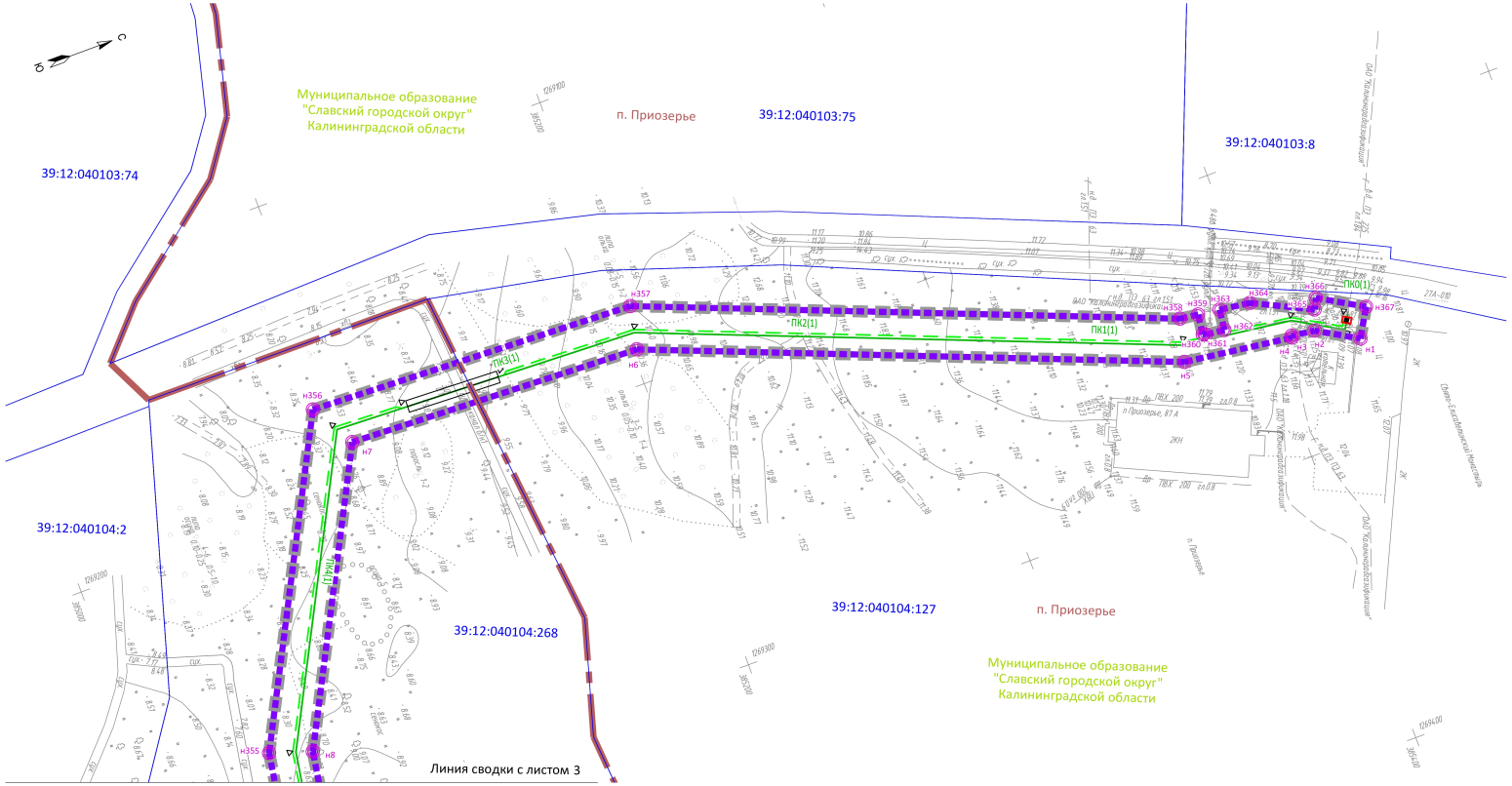

Схема расположения листов

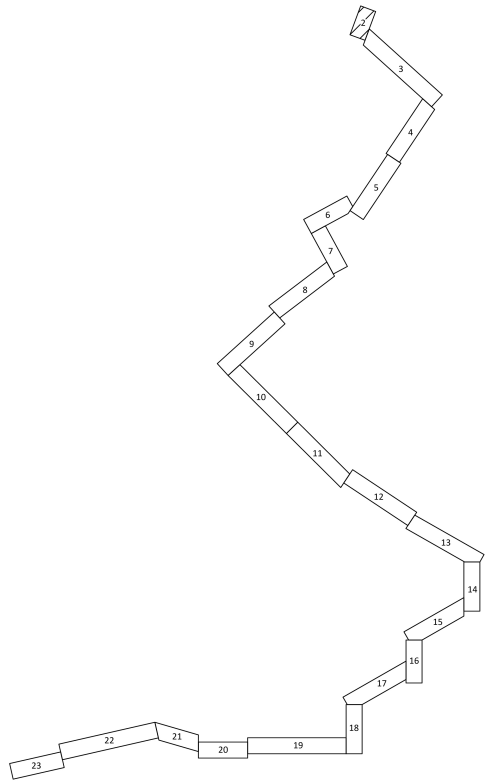

Изм.	Кол.уч.	Лист	№док.	Подпись	Дата	8000.253.024.П.0002.39/1588-1-ДПТ-Р1.1-1	Лист 2

Согласовано

Взам. инв. №

Подп. и дата

Инв. № подл.

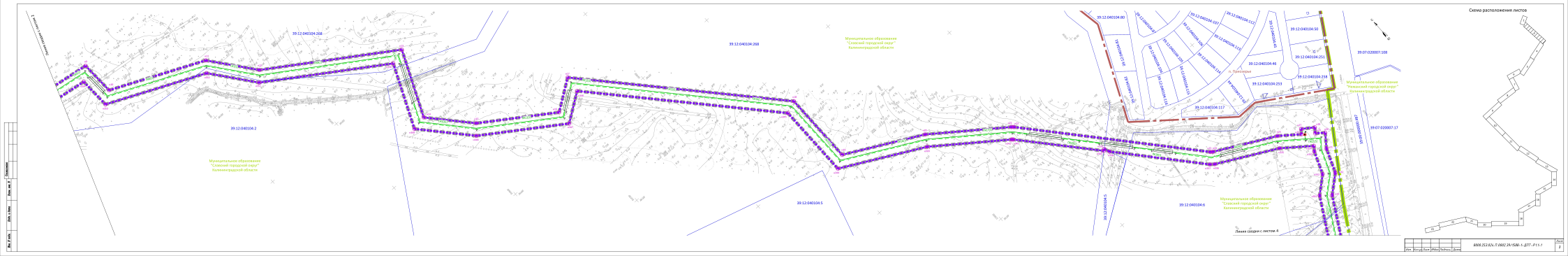

Изм.	Кол.уч.	Лист	№док.	Подпись	Дата	ВЛ10_П2-КЛ_П-0002_ЭК-ПЭМ-1-ДПТ-.Р1			
									Лист 1

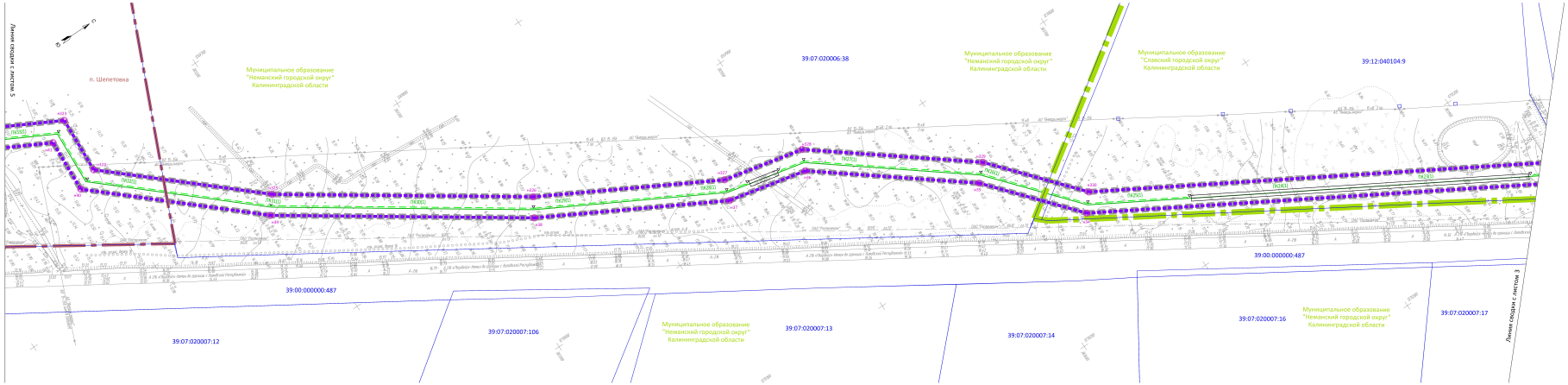

Схема расположения листов

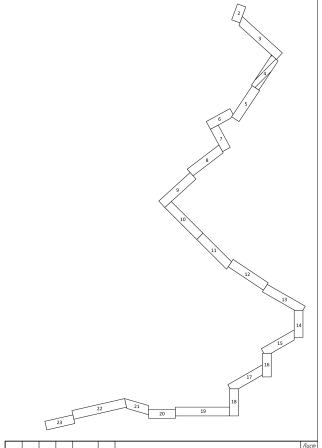

Изм.	Кол.уч.	Лист	№док.	Подпись	Дата	B000.253.024.Л.0002.39/ISBB-1-ДПТ-Р1.1-1	Лист 4

Инв. № подл. | Подпись и дата | Взам. инв. №

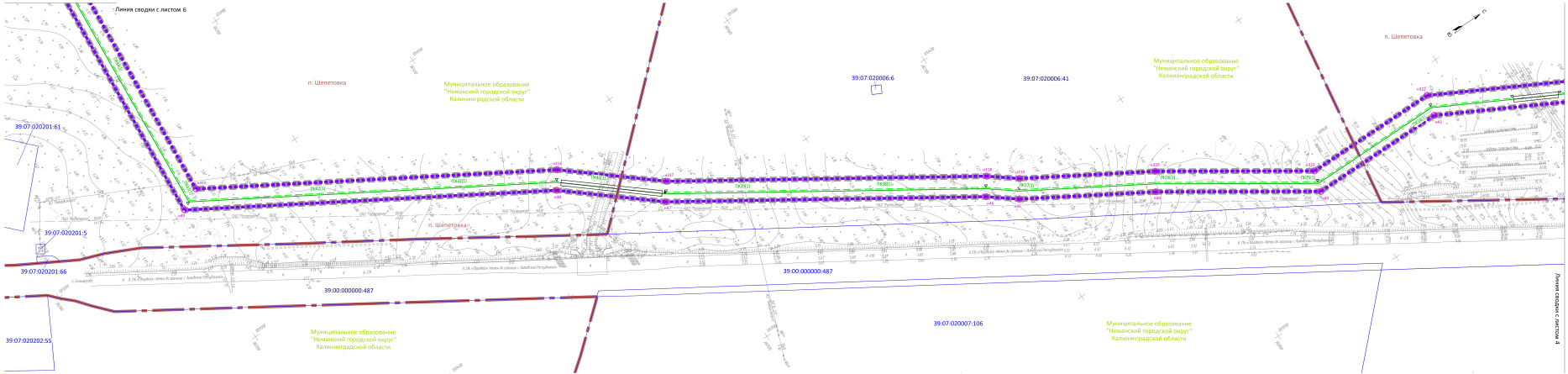

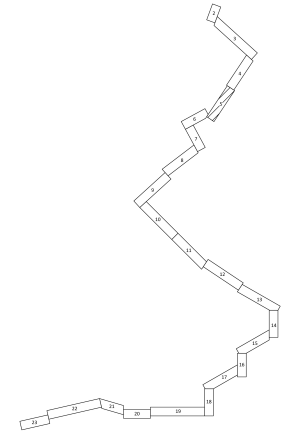

Изм.	Кол.уч.	Лист	№док.	Подпись	Дата	8000.253.024.П.0002.39/ISBB-1-ДПТ-РТ.1-1	Лист 5

Согласовано
Инв. № подл.
Подпись и дата
Взам. инв. №

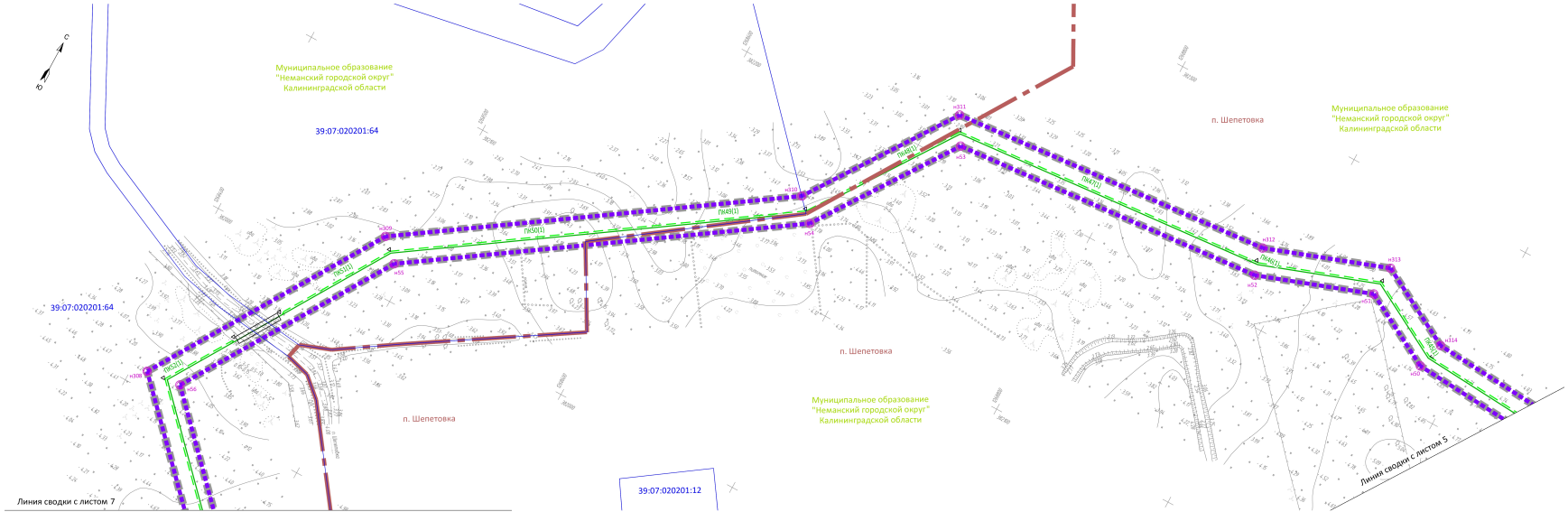

Схема расположения листов

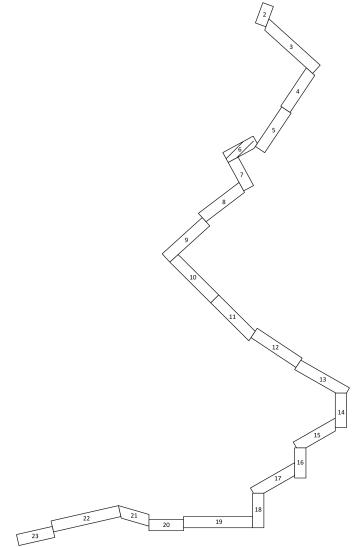

Изм.	Кол.уч.	Лист	№док.	Подпись	Дата	8000.253.024.П.0002.39/1588-1-ДПТ-Р.1.1-1	Лист 6

Инв. № подл. | Подп. и дата | Взам. инв. № | Согласовано

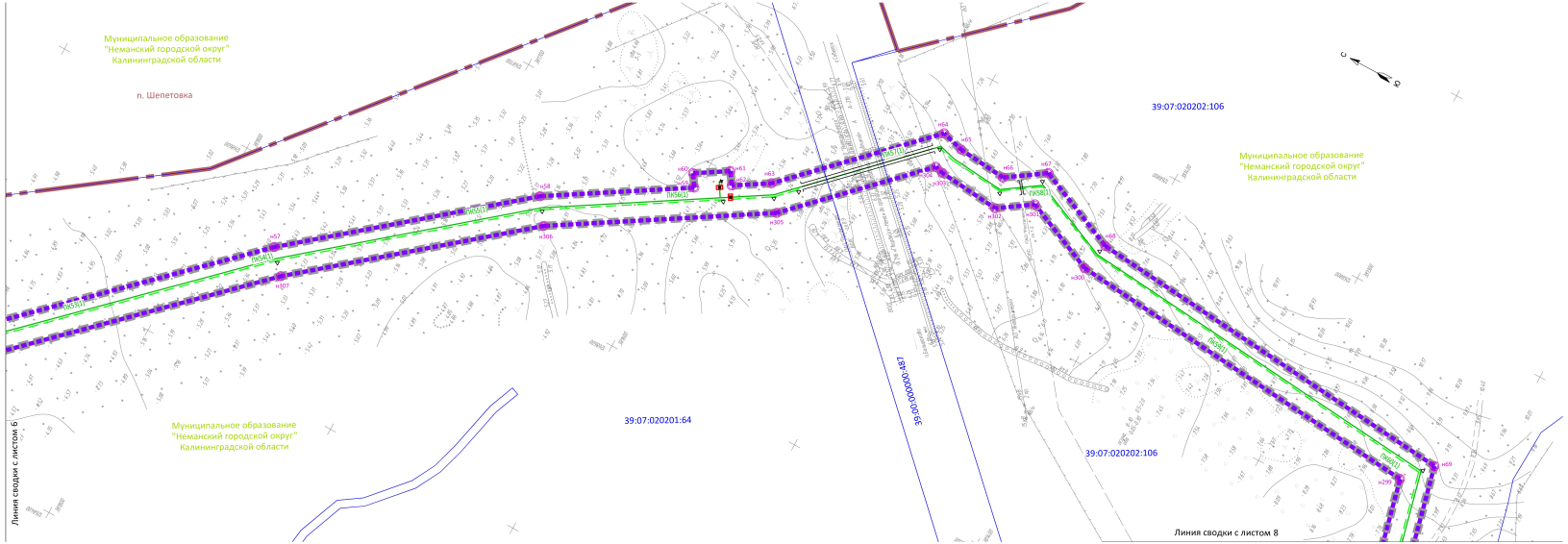
Муниципальное образование
"Неманский городской округ"
Калининградской области
п. Шепетовка
39:07:020202:106
Муниципальное образование
"Неманский городской округ"
Калининградской области
39:07:020201:64
330.0000.0001.487
Муниципальное образование
"Неманский городской округ"
Калининградской области
39:07:020202:106
Линия сводки с листом 6
Линия сводки с листом 8
ПК5(1)
ПК6(1)
ПК7(1)
ПК8(1)
ПК9(1)
ПК10(1)
ПК11(1)
ПК12(1)
ПК13(1)
ПК14(1)
ПК15(1)
ПК16(1)
ПК17(1)
ПК18(1)
ПК19(1)
ПК20(1)
ПК21(1)
ПК22(1)
ПК23(1)
ПК24(1)
ПК25(1)
ПК26(1)
ПК27(1)
ПК28(1)
ПК29(1)
ПК30(1)
ПК31(1)
ПК32(1)
ПК33(1)
ПК34(1)
ПК35(1)
ПК36(1)
ПК37(1)
ПК38(1)
ПК39(1)
ПК40(1)
ПК41(1)
ПК42(1)
ПК43(1)
ПК44(1)

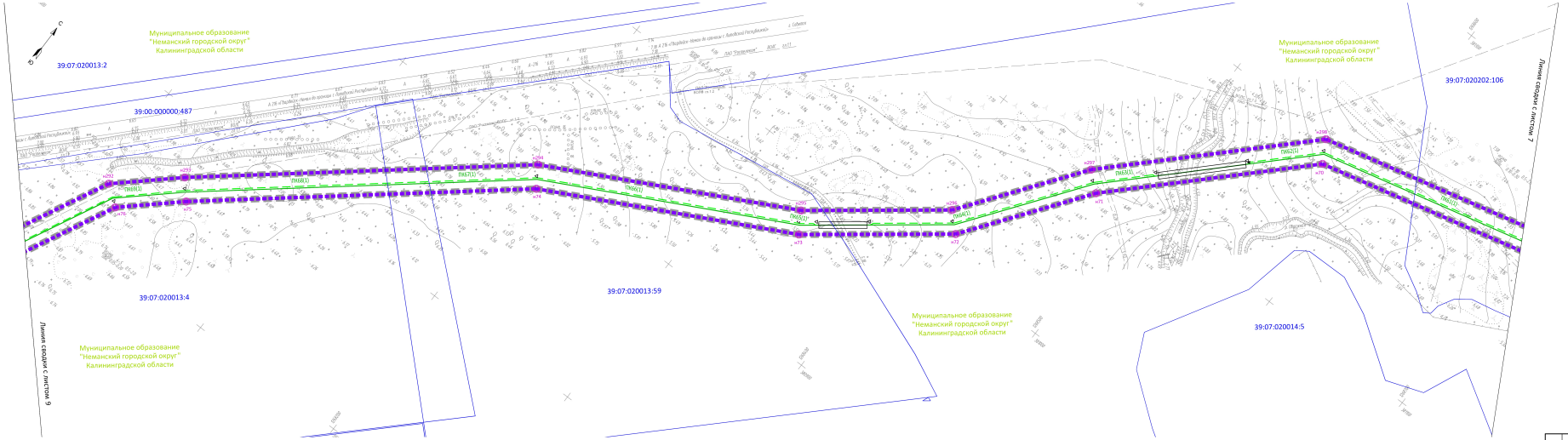
Муниципальное образование "Неманский городской округ" Калининградской области
39:07:020013:2
39:00:000000:487
39:07:020013:4
39:07:020013:59
39:07:020014:5
39:07:020202:106
Линия сводки с листом 9
Линия сводки с листом 7
ПК6711
ПК6712
ПК6713
ПК6714
ПК6715
ПК6716
ПК6717
ПК6718
ПК6719
ПК6720
ПК6721
ПК6722
ПК6723
ПК6724
ПК6725
ПК6726
ПК6727
ПК6728
ПК6729
ПК6730
ПК6731
ПК6732
ПК6733
ПК6734
ПК6735
ПК6736
ПК6737
ПК6738
ПК6739
ПК6740
ПК6741
ПК6742
ПК6743
ПК6744
ПК6745
ПК6746
ПК6747
ПК6748
ПК6749
ПК6750

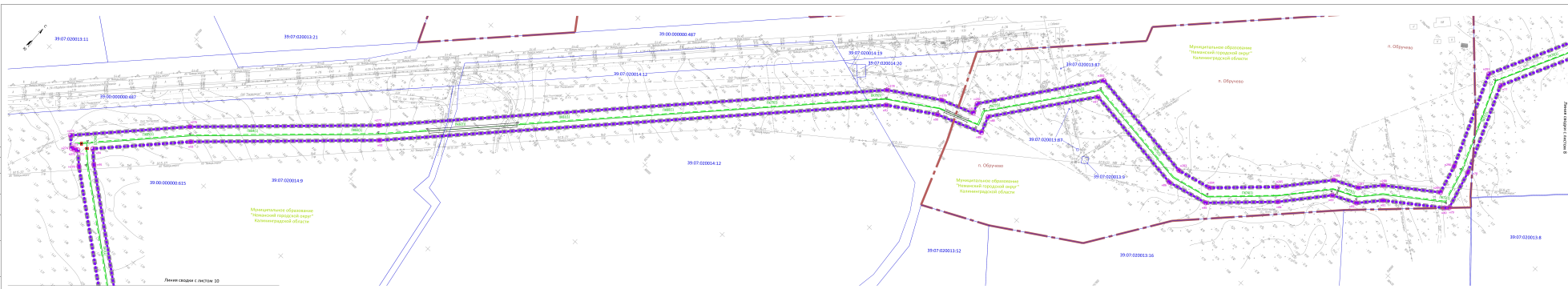

Схема расположения листов

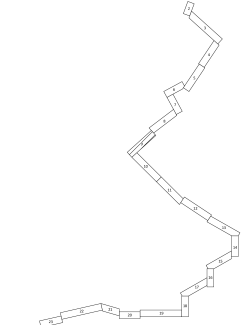

Изм.	Кол.уч.	Лист	№ док.	Подпись	Дата	ВЛ66.253.024.ПЛ002.ЭК-1586-1-ДОТ-Р-1.1-1	Лист 8

Инв.№ подл. | Подпись и дата | Взам.инв.№

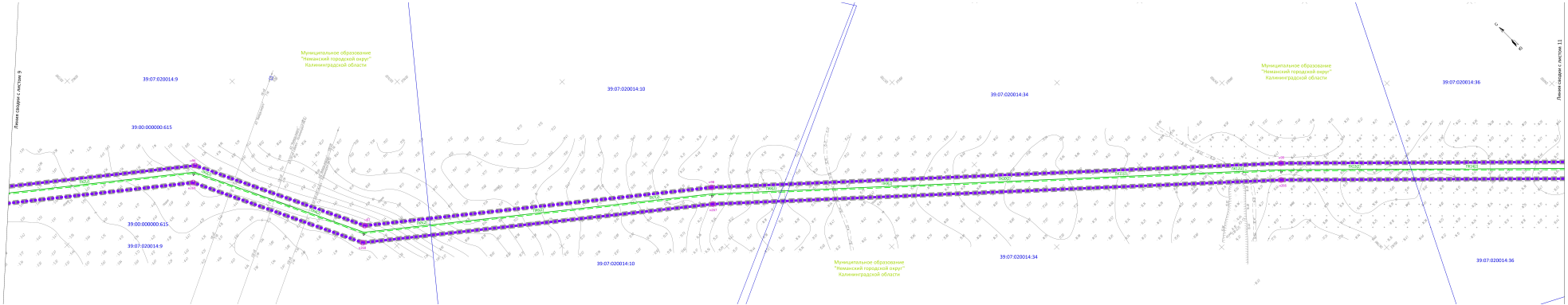

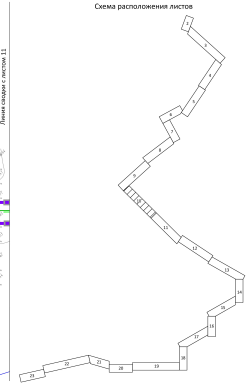

Взам. инв. №
Подп. и дата
Инв. № подл.
Изм. Кол.уч. Лист №док. Подпись Дата
8660.253.024.ПЛ8662.39/ПЗ8б.-1.-ДОТ.-Р.1.т.-1
Лист
10


Линия сводки с листом 10
Муниципальное образование "Неманский городской округ" Калининградской области
39:07:020014:36
39:07:020014:53
Муниципальное образование "Неманский городской округ" Калининградской области
39:07:020015:11
Линия сводки с листом 12
39:07:020014:53
Муниципальное образование "Неманский городской округ" Калининградской области
39:07:020014:53
39:07:020014:57
ПК18(1)
ПК19(0)
ПК20(0)
ПК21(0)
ПК22(0)
ПК23(0)
ПК24(0)
ПК25(0)
ПК26(0)
ПК27(0)
ПК28(0)
ПК29(0)
ПК30(0)
ПК31(0)
ПК32(0)
ПК33(0)
ПК34(0)
ПК35(0)
ПК36(0)
ПК37(0)
ПК38(0)
ПК39(0)
ПК40(0)
ПК41(0)
ПК42(0)
ПК43(0)
ПК44(0)
ПК45(0)
ПК46(0)
ПК47(0)
ПК48(0)
ПК49(0)
ПК50(0)
ПК51(0)
ПК52(0)
ПК53(0)
ПК54(0)
ПК55(0)
ПК56(0)
ПК57(0)
ПК58(0)


39:07:020015:11
Муниципальное образование "Неманский городской округ" Калининградской области
39:07:020015:11
39:07:020015:11
Муниципальное образование "Неманский городской округ" Калининградской области
Линия сводки с листом 11
Линия сводки с листом 13
ПК0+00
ПК1+00
ПК2+00
ПК3+00
ПК4+00
ПК5+00
ПК6+00
ПК7+00
ПК8+00
ПК9+00
ПК10+00
ПК11+00
ПК12+00
ПК13+00
ПК14+00
ПК15+00
ПК16+00
ПК17+00
ПК18+00
ПК19+00
ПК20+00
ПК21+00
ПК22+00
ПК23+00
ПК24+00
ПК25+00
ПК26+00
ПК27+00
ПК28+00
ПК29+00
ПК30+00
ПК31+00
ПК32+00
ПК33+00
ПК34+00
ПК35+00
ПК36+00
ПК37+00
ПК38+00
ПК39+00

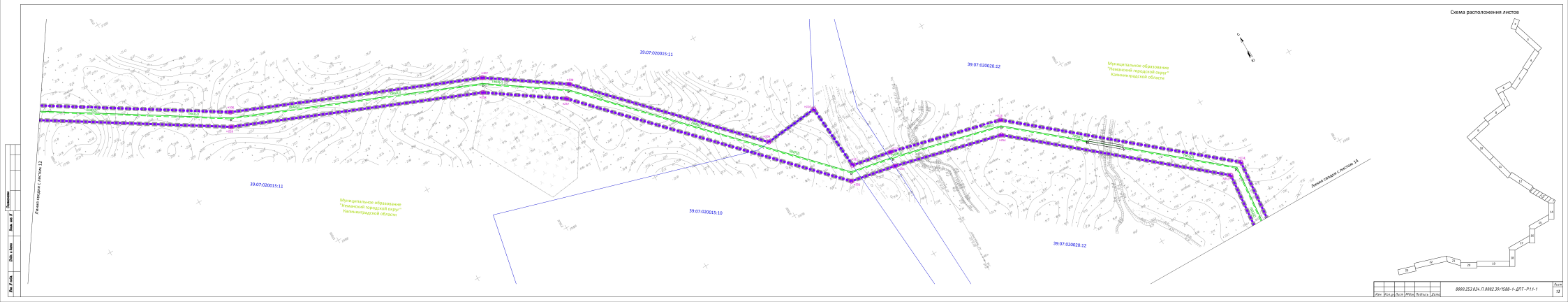
Схема расположения листов
Линия сводки с листом 12
Линия сводки с листом 14
39:07:020015:11
39:07:020015:10
39:07:020020:12
Муниципальное образование "Неманский городской округ" Калининградской области
Изм. Кол.уч. Лист №док. Подпись Дата
8660.253.024.П.6662.39/ПЗ&Б.-1.ДОТ.-Р.1.1-1
Лист 12

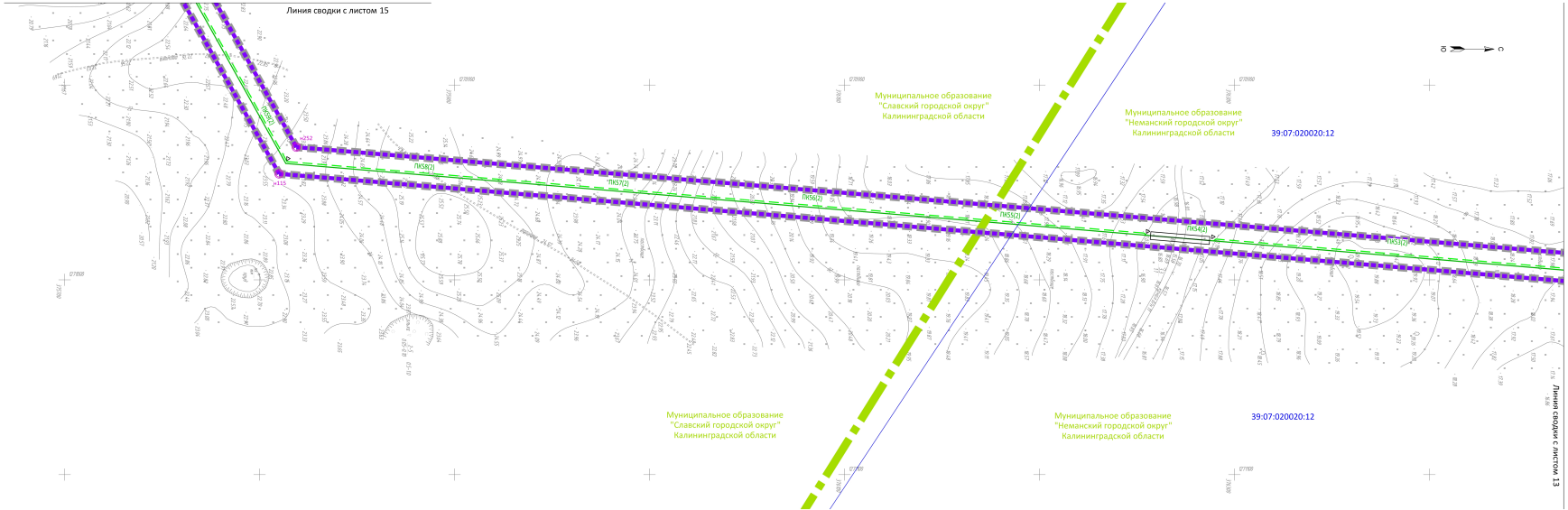

Схема расположения листов

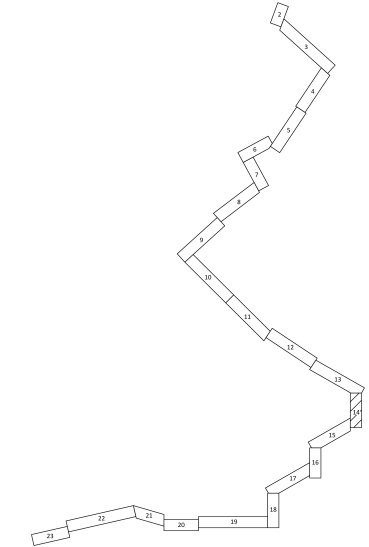

Изм.	Кол.уч.	Лист	№док.	Подпись	Дата	8000.253.024.П.0002.39/1588-1-ДПТ-Р.1.1-1	Лист 14

Инв. № подл. | Подп. и дата | Взам. инв. № | Согласовано

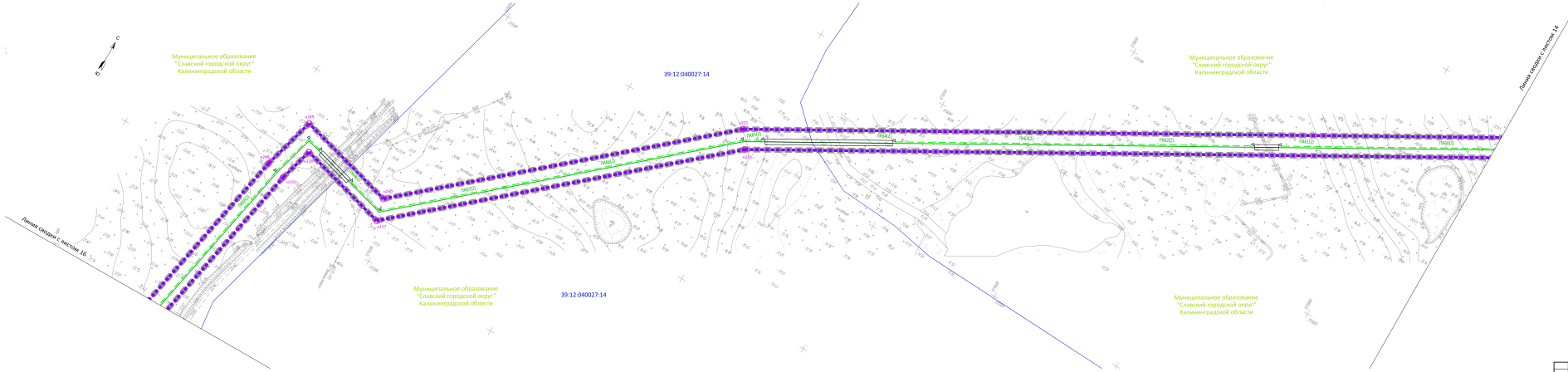
С
Ю
Муниципальное образование "Славский городской округ" Калининградской области
39:12:040027:14
Муниципальное образование "Славский городской округ" Калининградской области
Линия сводки с листом 14
Линия сводки с листом 16
ПК0(2)
ПК1(2)
ПК2(2)
ПК3(2)
ПК4(2)
ПК5(2)
ПК6(2)
ПК7(2)
ПК8(2)
ПК9(2)
ПК10(2)
ПК11(2)
ПК12(2)
ПК13(2)
ПК14(2)
ПК15(2)
ПК16(2)
ПК17(2)
ПК18(2)
ПК19(2)
ПК20(2)
ПК21(2)
ПК22(2)
ПК23(2)
ПК24(2)
ПК25(2)
ПК26(2)
ПК27(2)
ПК28(2)
ПК29(2)
ПК30(2)
ПК31(2)
ПК32(2)
ПК33(2)
ПК34(2)
ПК35(2)
ПК36(2)
ПК37(2)
ПК38(2)
ПК39(2)

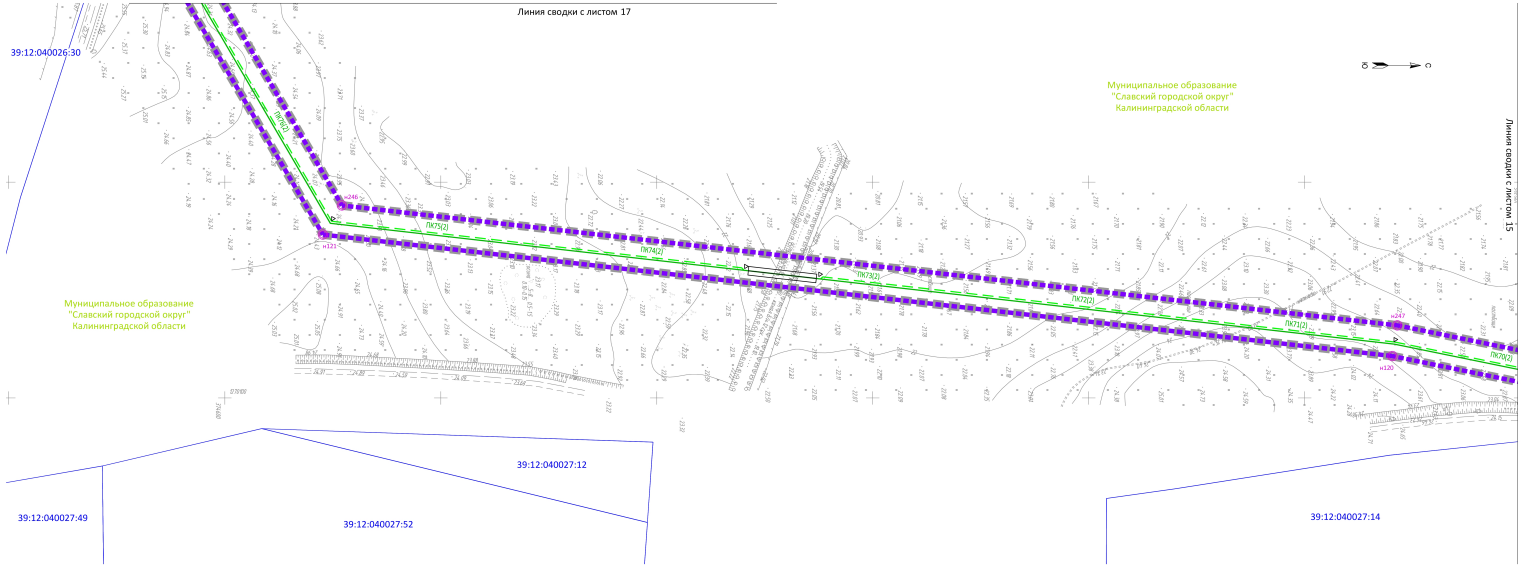

Схема расположения листов

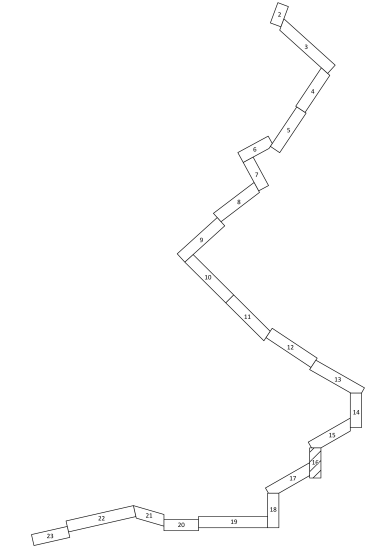

Изм.	Кол.уч.	Лист	№док.	Подпись	Дата	8000.253.024.П.0002.39/1588-1-ДПТ-Р.1.1-1	Лист 16

Согласовано

Взам. инв. №

Подп. и дата

Инв. № подл.

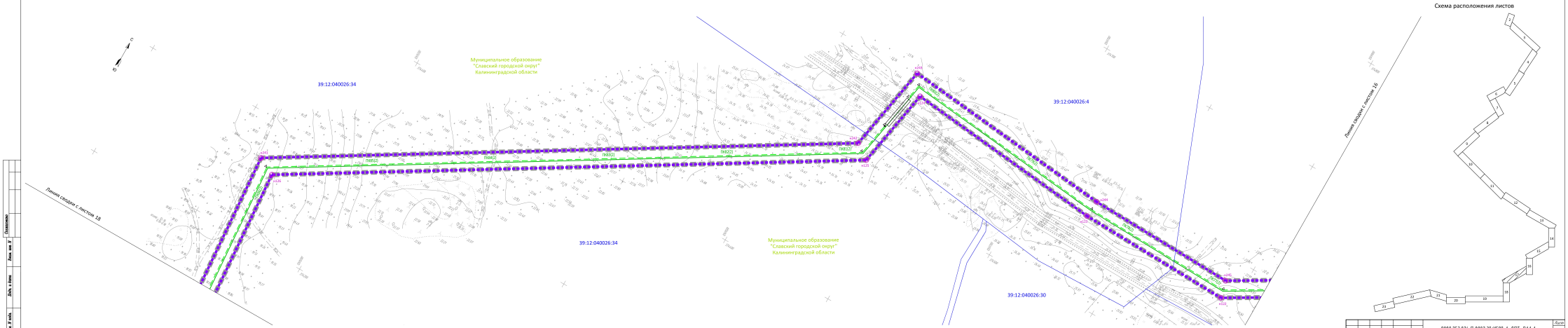
С
Муниципальное образование "Славский городской округ" Калининградской области
39:12:040026:34
39:12:040026:4
39:12:040026:34
Муниципальное образование "Славский городской округ" Калининградской области
39:12:040026:30
ПК0(1)
ПК0(2)
ПК0(3)
ПК0(4)
ПК0(5)
ПК0(6)
ПК0(7)
ПК0(8)
ПК0(9)
ПК0(10)
ПК0(11)
ПК0(12)
ПК0(13)
ПК0(14)
ПК0(15)
ПК0(16)
ПК0(17)
ПК0(18)
ПК0(19)
ПК0(20)
ПК0(21)
ПК0(22)
ПК0(23)
ПК0(24)
ПК0(25)
ПК0(26)
ПК0(27)
ПК0(28)
ПК0(29)
ПК0(30)
ПК0(31)
ПК0(32)
ПК0(33)
ПК0(34)
ПК0(35)
ПК0(36)
ПК0(37)
ПК0(38)
ПК0(39)
ПК0(40)

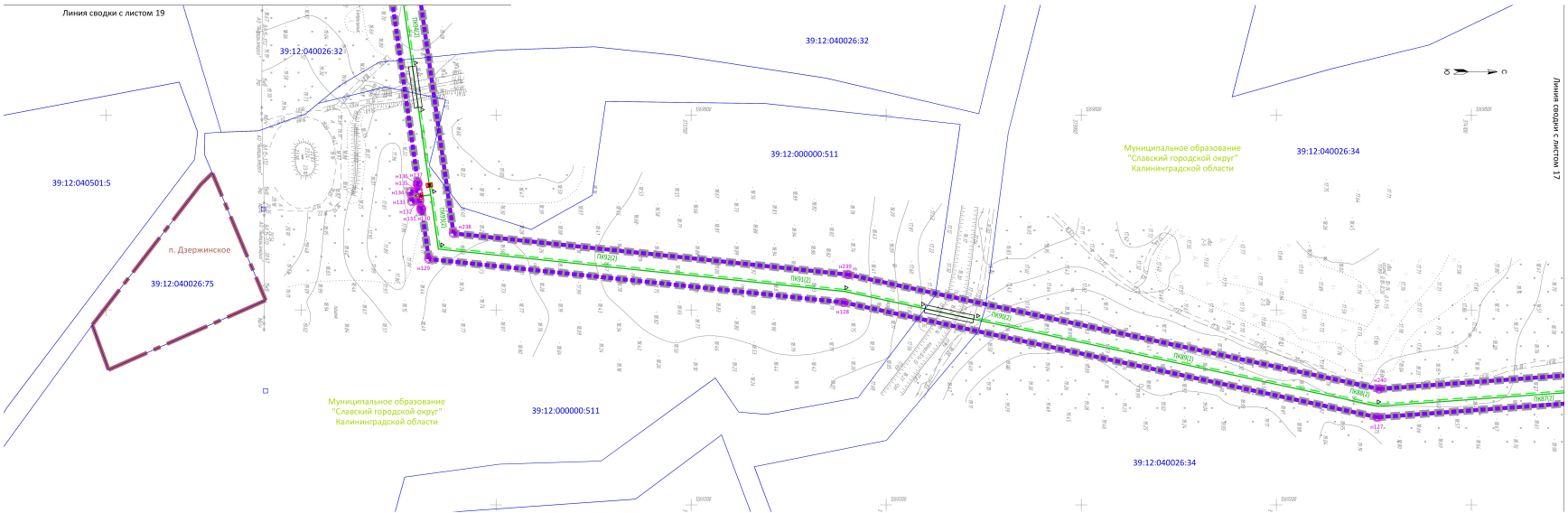

Схема расположения листов

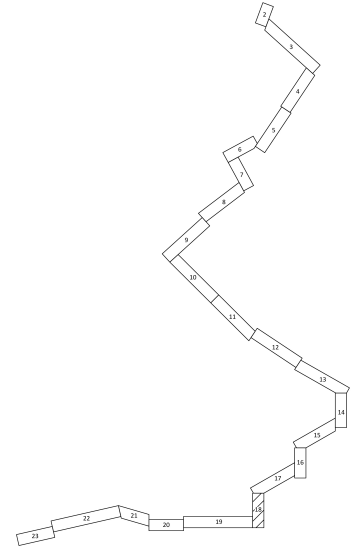

Изм.	Кол.уч.	Лист	№док.	Подпись	Дата	8000.253.024.П.0002.39/1588-1- ДПТ - Р.1.1-1	Лист 18

Инв. № подл. | Подп. и дата | Взам. инв. № | Согласовано

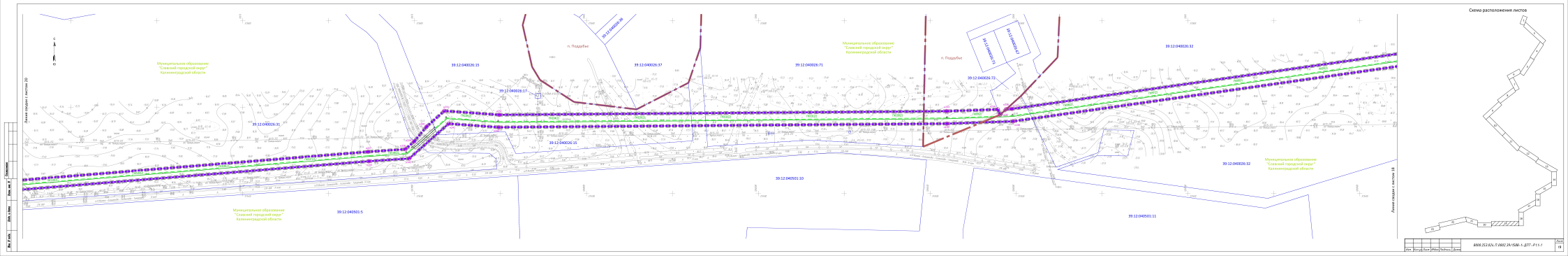
Схема расположения листов
Линия насыпи с листом 32
Линия насыпи с листом 18
Муниципальное образование "Славский городской округ" Калининградской области
п. Поддубье
39:12:040026:15
39:12:040026:37
39:12:040026:71
39:12:040026:72
39:12:040026:32
39:12:040026:17
39:12:040026:31
39:12:040026:11
39:12:040501:10
39:12:040501:5
39:12:040501:11
39:12:040026:96
39:12:040026:97
39:12:040026:98
39:12:040026:99
ПК0
ПК1
ПК2
ПК3
ПК4
ПК5
ПК6
ПК7
ПК8
ПК9
ПК10
ПК11
ПК12
ПК13
ПК14
ПК15
ПК16
ПК17
ПК18
ПК19
ПК20
ПК21
ПК22
ПК23
ПК24
ПК25
ПК26
ПК27
ПК28
ПК29
ПК30
ПК31
ПК32
ПК33
ПК34
ПК35
ПК36
ПК37
ПК38
ПК39

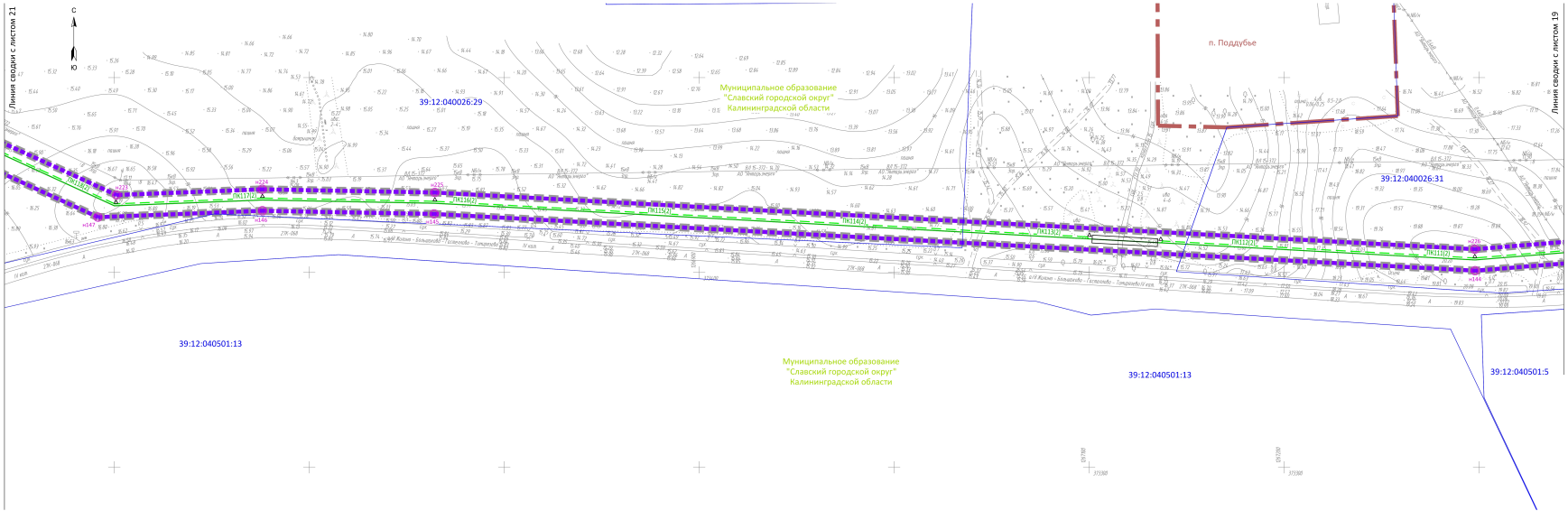
Линия сводки с листом 21
Линия сводки с листом 19
С
Ю
39:12:040026:29
Муниципальное образование
"Славский городской округ"
Калининградской области
п. Поддубье
39:12:040026:31
39:12:040501:13
Муниципальное образование
"Славский городской округ"
Калининградской области
39:12:040501:13
39:12:040501:5
ПК11[2]
ПК11[1]
ПК11[3]
ПК11[4]
ПК11[5]
ПК11[6]
ПК11[7]
ПК11[8]
ПК11[9]
ПК11[10]
ПК11[11]
ПК11[12]
ПК11[13]
ПК11[14]
ПК11[15]
ПК11[16]
ПК11[17]
ПК11[18]
ПК11[19]
ПК11[20]
ПК11[21]
ПК11[22]
ПК11[23]
ПК11[24]
ПК11[25]
ПК11[26]
ПК11[27]
ПК11[28]
ПК11[29]
ПК11[30]
ПК11[31]
ПК11[32]
ПК11[33]
ПК11[34]
ПК11[35]
ПК11[36]
ПК11[37]
ПК11[38]
ПК11[39]
ПК11[40]
ПК11[41]
ПК11[42]

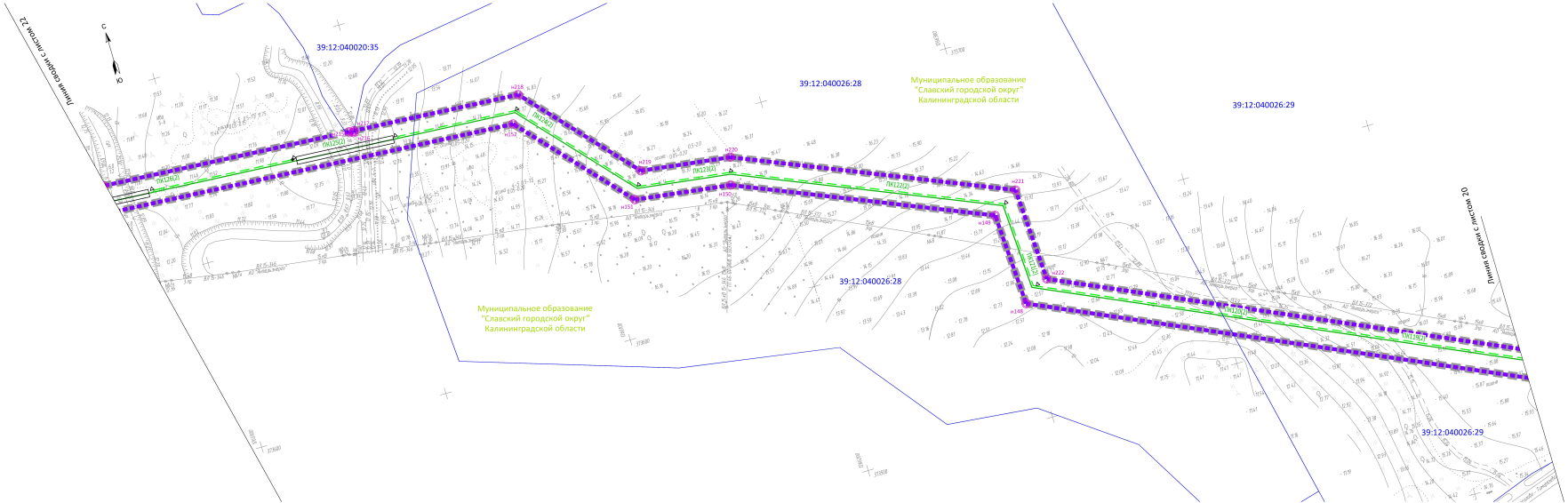

Схема расположения листов

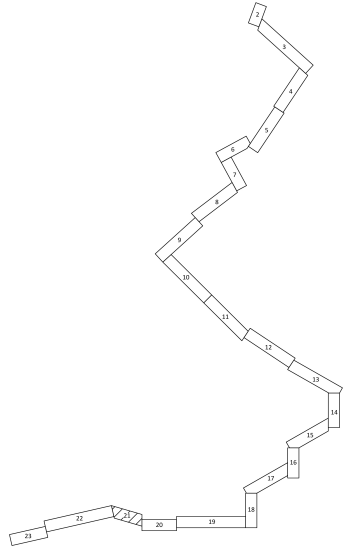

Согласовано

Взам. инв. №

Подп. и дата

Инв. № подл.

Изм.	Кол.уч.	Лист	№док.	Подпись	Дата	8000.253.024.П.0002.39/1588-1- ДПТ - Р.1.1-1	Лист 21

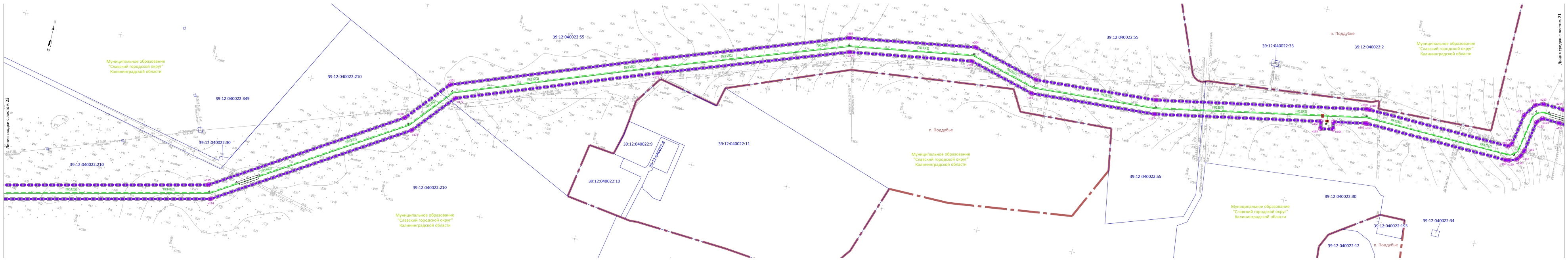

Схема расположения листов

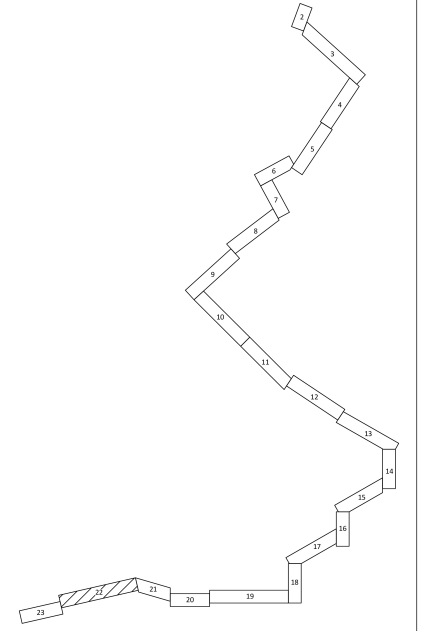

Согласовано
Взам. инв. N
Подп. и дата
Инв. N подл.

Изм.	Кол.уч	Лист	№док	Подпись	Дата	8000.253.024.П.0002.39/1588-1-ДПТ-Р1.1-1	Лист 22

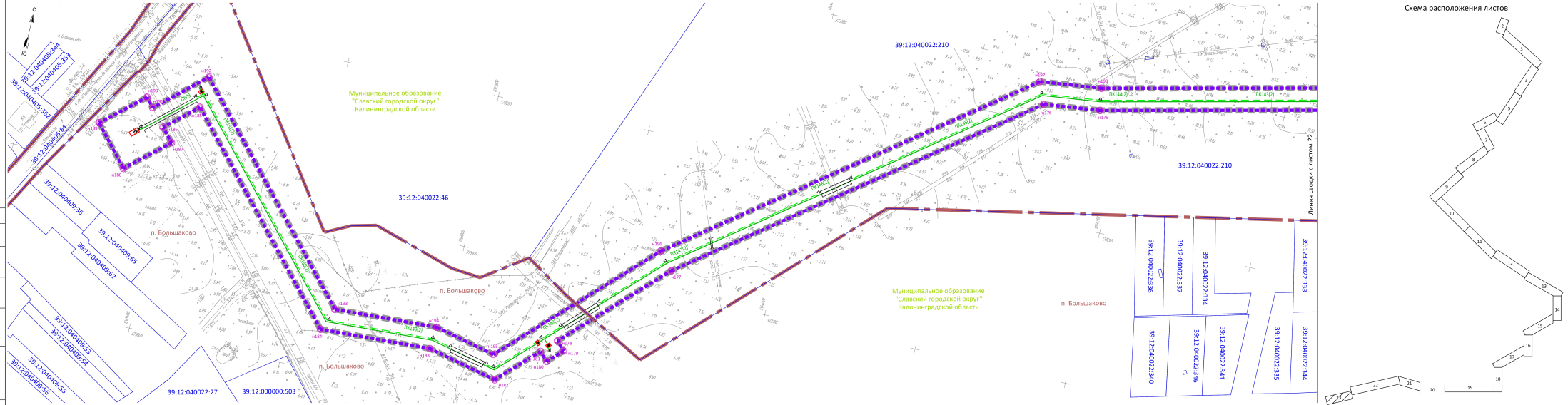

Схема расположения листов

Изм.	Кол.уч.	Лист	№док.	Подпись	Дата	8000.253.024.П.0002.39/1588-1-ДПТ-Р.1.1-1	Лист 23

Инв. № подл. | Подп. и дата | Взам. инв. № | Согласовано

ПРОЕКТ ПЛАНИРОВКИ ТЕРРИТОРИИ С ПРОЕКТОМ МЕЖЕВАНИЯ В ЕГО СОСТАВЕ, ПРЕДУСМАТРИВАЮЩИЙ РАЗМЕЩЕНИЕ ЛИНЕЙНОГО ОБЪЕКТА РЕГИОНАЛЬНОГО ЗНАЧЕНИЯ **«ГАЗОПРОВОД МЕЖПОСЕЛКОВЫЙ П. ПРИОЗЕРЬЕ ДО П. БОЛЬШАКОВО СЛАВСКОГО ГОРОДСКОГО ОКРУГА»**

ОСНОВНАЯ ЧАСТЬ ПРОЕКТА ПЛАНИРОВКИ ТЕРРИТОРИИ

РАЗДЕЛ 2. «ПОЛОЖЕНИЕ О РАЗМЕЩЕНИИ ЛИНЕЙНЫХ ОБЪЕКТОВ»

1. НАИМЕНОВАНИЕ, ОСНОВНЫЕ ХАРАКТЕРИСТИКИ И НАЗНАЧЕНИЕ ПЛАНИРУЕМЫХ ДЛЯ РАЗМЕЩЕНИЯ ЛИНЕЙНЫХ ОБЪЕКТОВ, А ТАКЖЕ ЛИНЕЙНЫХ ОБЪЕКТОВ, ПОДЛЕЖАЩИХ РЕКОНСТРУКЦИИ В СВЯЗИ С ИЗМЕНЕНИЕМ ИХ МЕСТОПОЛОЖЕНИЯ

Наименование планируемых для размещения линейных объектов: «Газопровод межпоселковый п. Приозерье до п. Большаково Славского городского округа».

Характеристики планируемых для размещения линейных объектов:

Объектом проектирования является межпоселковый распределительный газопровод высокого давления 2-ой категории со следующими характеристиками:

– протяженность: до 23,77 км;

– давление: до 0,6 МПа;

– количество газифицируемых населенных пунктов: 5.

В составе линейного объекта проектируются следующие объекты капитального строительства:

- газорегуляторные пункты шкафные (ГРПШ) – 1 штука;

- крановые узлы – 13 штук.

Планируется монтаж 1 блочно-комплектной ГРПШ заводского изготовления к п. Большаково; комплекс работ прокладке распределительных газопроводов высокого давления (до 0,6 МПа) из полиэтиленовых труб ПЭ100 SDR11 по ГОСТ Р 58121.3-2018 переменного диаметра (с интегрированными токопроводящими элементами на участках закрытой прокладки) общей протяженностью в плане до 23,77 км, в том числе на переходах через естественные и искусственные препятствия, а также на пересечениях с коммуникациями; монтаж отключающих устройств на линейной части; устройство футляров на переходах газопровода через автодороги; укладка сигнальной ленты и провода-спутника вдоль трассы подземного газопровода, (за исключением участков, проложенных закрытым способом); технические решения по закреплению трассы газопроводов на местности.

Назначение планируемых для размещения линейных объектов: перспективное газоснабжение потребителей населенных пунктов Славского муниципального округа и Неманского муниципального округа.

Информация о характеристиках планируемых для размещения линейных объектов, подлежащих реконструкции в связи с изменением их местоположения, не приводится, так как линейные объекты, подлежащие реконструкции, отсутствуют.

2. ПЕРЕЧЕНЬ СУБЪЕКТОВ РОССИЙСКОЙ ФЕДЕРАЦИИ, ПЕРЕЧЕНЬ МУНИЦИПАЛЬНЫХ РАЙОНОВ, ГОРОДСКИХ ОКРУГОВ В СОСТАВЕ СУБЪЕКТОВ РОССИЙСКОЙ ФЕДЕРАЦИИ, ПЕРЕЧЕНЬ ПОСЕЛЕНИЙ, НАСЕЛЕННЫХ ПУНКТОВ, ВНУТРИГОРОДСКИХ ТЕРРИТОРИЙ ГОРОДОВ ФЕДЕРАЛЬНОГО ЗНАЧЕНИЯ, НА ТЕРРИТОРИЯХ КОТОРЫХ

УСТАНАВЛИВАЮТСЯ ЗОНЫ ПЛАНИРУЕМОГО РАЗМЕЩЕНИЯ ЛИНЕЙНЫХ ОБЪЕКТОВ

Таблица 2.1 – **перечень**

№	Муниципальная единица	Название
1	Перечень субъектов Российской Федерации	Калининградская область
2	Перечень муниципальных районов, городских округов в составе субъектов Российской Федерации	Славский муниципальный округ
		Неманский муниципальный округ
3	Перечень населенных пунктов	п. Большаково Славского муниципального округа
		п. Поддубье Славского муниципального округа
		п. Приозерье Славского муниципального округа
		п. Обручево Неманского муниципального округа
		п. Шепетовка Неманского муниципального округа

3. ПЕРЕЧЕНЬ КООРДИНАТ ХАРАКТЕРНЫХ ТОЧЕК ГРАНИЦ ЗОН ПЛАНИРУЕМОГО РАЗМЕЩЕНИЯ ЛИНЕЙНЫХ ОБЪЕКТОВ

Таблица 3.1 – **перечень координат характерных точек границ зон планируемого размещения линейных объектов**

№№	X	Y
н1	385428,97	1269268,77
н2	385415,58	1269260,99
н3	385407,78	1269259,96
н4	385407,70	1269260,56
н5	385371,27	1269255,73
н6	385201,66	1269188,41
н7	385102,05	1269184,50
н8	385053,87	1269276,72
н9	385045,47	1269328,23
н10	385006,08	1269329,54
н11	384956,35	1269436,21
н12	384906,14	1269475,14
н13	384812,66	1269613,90
н14	384737,32	1269580,26
н15	384691,31	1269621,09
н16	384636,08	1269701,23
н17	384659,35	1269735,53
н18	384462,44	1269912,54
н19	384378,86	1269912,63
н20	384331,59	1270000,07
н21	384270,58	1270080,50
н22	384268,54	1270082,66
н23	384094,12	1270232,81
н24	384092,18	1270235,22
н25	384055,40	1270303,33
н26	384038,14	1270325,26
н27	384043,00	1270329,13
н28	384033,68	1270342,16
н29	384028,22	1270337,86
н30	384021,01	1270347,03

№№	X	Y
н185	373150,08	1263612,82
н186	373132,16	1263592,35
н187	373123,43	1263599,89
н188	373100,33	1263573,12
н189	373125,78	1263551,16
н190	373148,87	1263577,93
н191	373143,04	1263582,96
н192	373170,41	1263614,13
н193	373041,55	1263727,29
н194	373044,84	1263794,25
н195	373035,79	1263834,06
н196	373125,47	1263925,10
н197	373287,46	1264140,52
н198	373292,08	1264180,24
н199	373370,21	1264521,74
н200	373482,03	1264703,07
н201	373525,01	1264740,29
н202	373597,81	1264941,13
н203	373662,66	1265128,99
н204	373682,11	1265257,57
н205	373663,39	1265325,22
н206	373670,53	1265449,57
н207	373709,34	1265662,18
н208	373709,59	1265665,50
н209	373704,84	1265812,16
н210	373707,78	1265815,33
н211	373739,31	1265821,03
н212	373751,95	1265829,77
н213	373754,89	1265837,75
н214	373753,74	1265859,08

№№	X	Y
н31	384006,20	1270335,68
н32	383978,72	1270324,72
н33	383961,89	1270304,58
н34	383652,02	1270125,17
н35	383602,08	1270067,15
н36	383507,44	1269993,82
н37	383452,82	1269981,79
н38	383334,78	1269917,26
н39	383185,15	1269815,29
н40	383086,77	1269728,07
н41	383088,59	1269691,07
н42	382977,50	1269632,18
н43	382881,37	1269632,22
н44	382784,47	1269567,87
н45	382701,51	1269518,63
н46	382682,95	1269504,18
н47	382493,18	1269381,84
н48	382433,58	1269332,30
н49	382207,69	1269198,19
н50	382223,14	1268980,41
н51	382244,21	1268941,84
н52	382223,54	1268883,50
н53	382209,80	1268719,37
н54	382138,04	1268670,34
н55	382018,14	1268492,85
н56	381911,05	1268425,96
н57	381765,75	1268564,18
н58	381664,86	1268646,86
н59	381601,54	1268685,96
н60	381605,35	1268691,74
н61	381590,09	1268701,29
н62	381586,19	1268695,45
н63	381569,82	1268705,55
н64	381508,27	1268766,37
н65	381497,39	1268763,39
н66	381473,23	1268761,14
н67	381455,01	1268773,47
н68	381414,14	1268755,67
н69	381224,22	1268738,05
н70	381184,85	1268575,50
н71	381088,76	1268478,18
н72	381018,42	1268426,06
н73	380961,35	1268351,55
н74	380887,94	1268209,80
н75	380754,88	1268047,46
н76	380726,33	1268015,73
н77	380608,51	1267956,58
н78	380525,44	1267989,72
н79	380488,03	1267999,37
н80	380485,12	1267996,30
н81	380450,62	1267947,44
н82	380431,76	1267930,35
н83	380421,65	1267908,18
н84	380381,89	1267873,75
н85	380334,55	1267823,05
н86	380325,72	1267783,71
н87	380340,77	1267677,87
н88	380255,62	1267612,59
н89	380239,97	1267618,23

№№	X	Y
н215	373745,09	1265989,66
н216	373744,01	1265991,75
н217	373744,92	1265992,25
н218	373739,12	1266079,62
н219	373683,14	1266129,92
н220	373676,96	1266176,55
н221	373619,01	1266314,52
н222	373569,97	1266317,22
н223	373439,74	1266601,13
н224	373442,66	1266675,86
н225	373441,01	1266764,45
н226	373411,92	1267297,86
н227	373448,34	1267745,96
н228	373451,22	1267789,24
н229	373460,17	1267799,39
н230	373477,33	1267813,86
н231	373495,62	1267834,60
н232	373491,06	1267898,36
н233	373495,28	1268419,23
н234	373497,33	1268478,84
н235	373491,12	1268481,36
н236	373497,67	1268488,67
н237	373497,89	1268495,14
н238	373578,23	1269060,74
н239	373780,46	1269081,88
н240	374052,83	1269140,54
н241	374265,09	1269125,18
н242	374526,59	1269557,02
н243	374602,41	1269571,12
н244	374583,75	1269756,39
н245	374580,21	1269884,07
н246	374654,24	1270010,80
н247	375142,90	1270066,35
н248	375324,65	1270103,52
н249	375363,85	1270114,57
н250	375343,66	1270187,12
н251	375513,97	1270385,18
н252	375818,87	1270931,90
н253	376522,72	1270990,65
н254	376668,30	1270815,09
н255	376693,48	1270709,47
н256	376701,61	1270665,03
н257	376909,90	1270463,07
н258	376955,82	1270394,73
н259	377048,53	1270163,93
н260	377182,52	1269946,85
н261	377247,39	1269867,71
н262	377353,27	1269672,52
н263	377492,68	1269434,40
н264	377860,09	1268846,88
н265	378281,38	1268407,22
н266	378804,98	1267877,04
н267	379134,22	1267517,21
н268	379322,53	1267281,18
н269	379461,83	1267214,72
н270	379633,57	1266998,73
н271	379644,81	1266987,13
н272	379642,50	1266984,92
н273	379643,67	1266983,71

№№	X	Y
н90	380224,56	1267575,22
н91	380198,30	1267532,73
н92	379846,17	1267195,37
н93	379723,27	1267062,01
н94	379655,20	1266997,05
н95	379644,41	1267008,24
н96	379471,03	1267226,29
н97	379331,73	1267292,75
н98	379145,18	1267526,57
н99	378815,41	1267886,97
н100	378291,70	1268417,26
н101	377871,51	1268855,77
н102	377505,00	1269441,86
н103	377365,82	1269679,59
н104	377259,40	1269875,78
н105	377194,26	1269955,23
н106	377061,43	1270170,44
н107	376968,62	1270401,50
н108	376921,01	1270472,35
н109	376774,99	1270613,94
н110	376781,18	1270668,14
н111	376714,64	1270673,85
н112	376707,58	1270712,44
н113	376681,53	1270821,70
н114	376529,02	1271005,62
н115	375810,03	1270945,61
н116	375502,11	1270393,46
н117	375327,72	1270190,67
н118	375346,13	1270124,53
н119	375321,25	1270117,51
н120	375140,64	1270080,58
н121	374645,44	1270024,30
н122	374565,70	1269887,78
н123	374569,37	1269755,47
н124	374586,76	1269582,85
н125	374517,61	1269569,99
н126	374257,33	1269140,18
н127	374051,82	1269155,05
н128	373778,19	1269096,13
н129	373565,55	1269073,90
н130	373561,90	1269048,18
н131	373561,50	1269048,23
н132	373560,86	1269043,78
н133	373556,91	1269044,34
н134	373556,20	1269039,39
н135	373560,16	1269038,83
н136	373559,67	1269035,37
н137	373560,07	1269035,31
н138	373483,53	1268496,40
н139	373480,88	1268419,53
н140	373476,64	1267897,91
н141	373480,82	1267839,59
н142	373440,49	1267793,70
н143	373437,37	1267746,78
н144	373400,90	1267298,00
н145	373430,01	1266764,05
н146	373431,64	1266675,97
н147	373428,35	1266591,64
н148	373560,62	1266303,31

№№	X	Y
н274	379641,66	1266981,70
н275	379650,41	1266972,58
н276	379733,55	1267051,91
н277	379856,46	1267185,28
н278	380209,58	1267523,59
н279	380237,60	1267568,94
н280	380248,66	1267599,79
н281	380258,00	1267596,42
н282	380356,21	1267671,57
н283	380340,35	1267783,12
н284	380347,75	1267816,08
н285	380391,89	1267863,37
н286	380433,44	1267899,35
н287	380443,63	1267921,67
н288	380461,47	1267937,84
н289	380493,43	1267983,11
н290	380520,96	1267976,01
н291	380609,19	1267940,81
н292	380735,23	1268004,08
н293	380765,81	1268038,08
н294	380900,03	1268201,84
н295	380973,56	1268343,80
н296	381028,62	1268415,70
н297	381098,22	1268467,26
н298	381197,90	1268568,23
н299	381235,79	1268724,66
н300	381417,77	1268741,54
н301	381453,50	1268757,11
н302	381469,43	1268746,34
н303	381499,98	1268749,17
н304	381504,06	1268750,29
н305	381560,86	1268694,16
н306	381656,47	1268635,11
н307	381756,21	1268553,38
н308	381909,21	1268407,83
н309	382028,35	1268482,26
н310	382148,44	1268660,00
н311	382223,58	1268711,34
н312	382237,74	1268880,44
н313	382259,93	1268943,11
н314	382237,29	1268984,56
н315	382222,68	1269190,34
н316	382441,91	1269320,49
н317	382501,71	1269370,20
н318	382691,29	1269492,43
н319	382709,64	1269506,70
н320	382792,13	1269555,67
н321	382885,71	1269617,82
н322	382981,09	1269617,78
н323	383103,42	1269682,64
н324	383101,49	1269721,89
н325	383194,02	1269803,90
н326	383342,31	1269904,96
н327	383457,92	1269968,17
н328	383513,70	1269980,45
н329	383612,04	1270056,66
н330	383661,34	1270113,93
н331	383971,32	1270293,40
н332	383987,44	1270312,69

№№	X	Y
н149	373609,22	1266300,64
н150	373662,93	1266172,75
н151	373669,56	1266122,76
н152	373725,15	1266072,82
н153	373739,38	1265858,13
н154	373740,37	1265839,97
н155	373735,26	1265834,94
н156	373703,73	1265829,23
н157	373697,79	1265826,80
н158	373693,66	1265823,75
н159	373690,69	1265816,02
н160	373690,43	1265812,46
н161	373695,17	1265665,81
н162	373695,04	1265664,01
н163	373689,19	1265631,95
н164	373681,84	1265633,29
н165	373679,52	1265620,50
н166	373686,85	1265619,16
н167	373656,20	1265451,28
н168	373648,89	1265323,67
н169	373667,41	1265256,69
н170	373648,62	1265132,44
н171	373584,23	1264945,94
н172	373512,75	1264748,73
н173	373470,92	1264712,50
н174	373356,71	1264527,27
н175	373277,87	1264182,69
н176	373273,61	1264146,07
н177	373114,54	1263934,52
н178	373053,59	1263872,65
н179	373048,13	1263878,00
н180	373039,01	1263868,74
н181	373044,47	1263863,40
н182	373020,00	1263838,56
н183	373030,36	1263792,99
н184	373026,83	1263721,05

№№	X	Y
н333	384013,39	1270323,04
н334	384018,49	1270326,95
н335	384043,32	1270295,39
н336	384080,13	1270227,23
н337	384083,72	1270222,76
н338	384173,06	1270146,13
н339	384179,47	1270143,50
н340	384178,04	1270141,81
н341	384258,57	1270072,24
н342	384259,83	1270070,84
н343	384319,45	1269992,25
н344	384370,27	1269898,23
н345	384456,91	1269898,14
н346	384640,39	1269733,22
н347	384618,62	1269701,17
н348	384680,45	1269611,48
н349	384734,70	1269563,32
н350	384807,48	1269595,82
н351	384895,48	1269465,18
н352	384944,76	1269426,96
н353	384996,77	1269315,45
н354	385033,16	1269314,23
н355	385040,04	1269272,11
н356	385093,51	1269169,75
н357	385204,69	1269174,13
н358	385374,93	1269241,69
н359	385381,04	1269242,50
н360	385380,20	1269249,20
н361	385381,09	1269249,62
н362	385387,46	1269250,38
н363	385388,32	1269243,46
н364	385398,58	1269244,82
н365	385418,03	1269254,39
н366	385419,73	1269250,93
н367	385434,40	1269259,47
н1	385428,97	1269268,77

4. ПЕРЕЧЕНЬ КООРДИНАТ ХАРАКТЕРНЫХ ТОЧЕК ГРАНИЦ ЗОН ПЛАНИРУЕМОГО РАЗМЕЩЕНИЯ ЛИНЕЙНЫХ ОБЪЕКТОВ, ПОДЛЕЖАЩИХ РЕКОНСТРУКЦИИ В СВЯЗИ С ИЗМЕНЕНИЕМ ИХ МЕСТОПОЛОЖЕНИЯ

В границах территории, в отношении которой осуществляется подготовка проекта планировки, отсутствуют планируемые для размещения линейные объекты, подлежащие реконструкции в связи с изменением их местоположения.

5. ПРЕДЕЛЬНЫЕ ПАРАМЕТРЫ РАЗРЕШЕННОГО СТРОИТЕЛЬСТВА, РЕКОНСТРУКЦИИ ОБЪЕКТОВ КАПИТАЛЬНОГО СТРОИТЕЛЬСТВА, ВХОДЯЩИХ В СОСТАВ ЛИНЕЙНЫХ ОБЪЕКТОВ В ГРАНИЦАХ ЗОН ИХ ПЛАНИРУЕМОГО РАЗМЕЩЕНИЯ

Согласно п. 4 ст. 36 Градостроительного кодекса РФ, действие градостроительного регламента не распространяется на земельные участки, предназначенные для размещения линейных объектов и (или) занятые линейными объектами.

Градостроительный регламент может быть распространен только на объекты капитального строительства, входящие в состав линейных объектов.

В составе линейного объекта проектируются следующие объекты капитального строительства:

- газорегуляторные пункты шкафные (ГРПШ) – 1 штука;
- крановые узлы – 13 штук.

Проектом предусматривается выделение территории под проектируемые газорегуляторные пункты шкафные (ГРПШ). Предельные параметры земельных участков и объектов капитального строительства применительно к проектируемым ГРПШ:

– минимальная площадь земельного участка – 10 м^2;

– максимальная площадь земельного участка – 100 м^2;

– минимальный отступ зданий, строений и сооружений от красных линий улиц – 5 м;

– минимальный отступ зданий, строений и сооружений от красных линий проездов – 3 м;

– минимальный отступ зданий, строений и сооружений от границ земельного участка – 3 м;

– предельное количество этажей – не подлежит установлению;

– предельная высота зданий, строений, сооружений – в соответствии с технологическим решением;

– максимальный процент застройки в границах земельного участка – принимается в соответствии с заданием на проектирование;

– требования к цветовому решению внешнего облика объектов капитального строительства – принимаются в соответствии с заданием на проектирование;

– требования к строительным материалам, определяющим внешний облик объектов капитального строительства – принимаются в соответствии с заданием на проектирование;

– требования к объемно-пространственным, архитектурно-стилистическим и иным характеристикам объектов капитального строительства – принимаются в соответствии с заданием на проектирование.

Проектом предусматривается выделение территории под проектируемые крановые узлы. Предельные параметры земельных участков и объектов капитального строительства применительно к проектируемым крановым узлам:

– минимальная площадь земельного участка – 6 м^2;

– максимальная площадь земельного участка – 100 м^2;

– минимальный отступ зданий, строений и сооружений от красных линий улиц – 5 м;

– минимальный отступ зданий, строений и сооружений от красных линий проездов – 3 м;

– минимальный отступ зданий, строений и сооружений от границ земельного участка – 3 м;

– предельное количество этажей – 3;

– предельная высота зданий, строений, сооружений – в соответствии с технологическим решением;

– максимальный процент застройки в границах земельного участка – принимается в соответствии с заданием на проектирование;

– требования к цветовому решению внешнего облика объектов капитального строительства – принимаются в соответствии с заданием на проектирование;

– требования к строительным материалам, определяющим внешний облик объектов капитального строительства – принимаются в соответствии с заданием на проектирование;

– требования к объемно-пространственным, архитектурно-стилистическим и иным характеристикам объектов капитального строительства – принимаются в соответствии с заданием на проектирование.

6. ИНФОРМАЦИЯ О НЕОБХОДИМОСТИ ОСУЩЕСТВЛЕНИЯ МЕРОПРИЯТИЙ ПО ЗАЩИТЕ СОХРАНЯЕМЫХ ОБЪЕКТОВ КАПИТАЛЬНОГО СТРОИТЕЛЬСТВА (ЗДАНИЕ, СТРОЕНИЕ, СООРУЖЕНИЕ, ОБЪЕКТЫ,

СТРОИТЕЛЬСТВО КОТОРЫХ НЕ ЗАВЕРШЕНО), СУЩЕСТВУЮЩИХ И СТРОЯЩИХСЯ НА МОМЕНТ ПОДГОТОВКИ ПРОЕКТА ПЛАНИРОВКИ ТЕРРИТОРИИ, А ТАКЖЕ ОБЪЕКТОВ КАПИТАЛЬНОГО СТРОИТЕЛЬСТВА, ПЛАНИРУЕМЫХ К СТРОИТЕЛЬСТВУ В СООТВЕТСТВИИ С РАНЕЕ УТВЕРЖДЕННОЙ ДОКУМЕНТАЦИЕЙ ПО ПЛАНИРОВКЕ ТЕРРИТОРИИ, ОТ ВОЗМОЖНОГО НЕГАТИВНОГО ВОЗДЕЙСТВИЯ В СВЯЗИ С РАЗМЕЩЕНИЕМ ЛИНЕЙНЫХ ОБЪЕКТОВ

6.1. Переходы через автомобильные дороги

Согласно требованиям раздела 5.5 СП 62.13330.2011* пересечение газопроводом высокого давления 2-ой категории Р ≤0,6 МПа категорийных автодорог, дорог с усовершенствованным покрытием и магистральных улиц с учётом ТУ владельцев автодорог предусматривается выполнить в защитных полиэтиленовых футлярах из мерных труб ПЭ 100 ГАЗ SDR11 355х32,2 методом наклонно-направленного бурения (ННБ).

Глубина прокладки защитного футляра принята в зависимости от рельефа местности и грунтовых условий на переходе, не менее 2,0 м от подошвы насыпи до верха футляра согласно требованиям ТУ на пересечение выданных ГКУ Калининградской области «Управление дорожного хозяйства Калининградской области» (обеспечивает выполнение требования СП 62.13330.2011* не менее 1,5 м).

Концы футляра выведены не менее 2,0 м от бордюра, обочины, подошвы откоса насыпи автомобильных дорог, магистральных улиц и дорог.

Прокладка защитного футляра на переходе через автомобильную дорогу общего пользования федерального значения А-216 «Гвардейск - Неман - граница с Литовской Республикой» принята с учётом ТУ на пересечение, выданных ФКУ Упрдор «Северо-Запад»:

– переход газопровода выполнен в защитном футляре закрытым способом;

– угол пересечения с автодорогой принят 90°;

– глубина прокладки принята не менее 3,0 м от подошвы насыпи и не менее 0,5 метра от дна кювета, водоотводной канавы, дренажа до верха футляра;

– концы футляра на переходе через автомобильную дорогу общего пользования федерального значения А-216 «Гвардейск - Неман - граница с Литовской Республикой» приняты не менее ширины полосы отвода автодороги плюс 5,0 м с обеих сторон и не менее 2,0 м от подошвы откоса насыпи и не менее 3,0 м от края водоотводных сооружений (кювета, канавы, резерва).

На конце футляров предусмотрена контрольная трубка, выведенная под ковер.

Для защиты поверхности труб при протаскивании предусмотрены специальные разрезные полиэтиленовые кольца из трубы ПЭ 100 ГАЗ SDR 11 225х20,5 (L - 55 мм), закреплённые на трубе липкой лентой ПОЛИЛЕН ОБ по ТУ2245-004-01297859-99, наносимой с нахлёстом в 2 слоя. Шаг установки колец принять не реже 3,0 м.

Для герметизации межтрубного пространства предусмотрено применение неразъёмных резинотканевых манжет ПМТД-П-225/355, по ТУ 2531-002-53597015-12 с укрытием защитных манжет по ТУ 5959-003-5359701512 типа У-ПМТД-С 225/355.

Пересечения газопровода с грунтовыми полевыми и просёлочными дорогами приняты траншейным способом, в общем потоке строительно-монтажной колонны.

6.2. Пересечение и сближение газопровода с надземными коммуникациями

Технические решения по пересечению и сближению с линиями ВЛ приняты в соответствии с требованиями ПУЭ и ТУ, выданными АО «Янтарьэнерго».

Расстояния от подземной части (фундамента) опор ВЛ в плане до проектируемого газопровода составляет:

– ВЛ 1 кВ не менее 1,0 м в свету;

– ВЛ 15 кВ не менее 5,0 м.

При параллельной прокладке газопровода с линией ВЛ, трубопровод проложен за охранной зоной линии ВЛ.

Строительно-монтажные работы в охранных зонах ВЛ производить только по наряду-допуску с письменного согласия организации, в ведении которых находятся сети.

6.3. Пересечение и сближение газопровода с подземными коммуникациями

Для сохранности кабелей связи ПАО «Ростелеком» проектом предусмотрена закрытая прокладка газопровода методом ННБ, на глубине не менее 1,0 м в свету от верха трубы до низа кабеля согласно ТУ на пересечение.

7. ИНФОРМАЦИЯ О НЕОБХОДИМОСТИ ОСУЩЕСТВЛЕНИЯ МЕРОПРИЯТИЙ ПО СОХРАНЕНИЮ ОБЪЕКТОВ КУЛЬТУРНОГО НАСЛЕДИЯ ОТ ВОЗМОЖНОГО НЕГАТИВНОГО ВОЗДЕЙСТВИЯ В СВЯЗИ С РАЗМЕЩЕНИЕМ ЛИНЕЙНЫХ ОБЪЕКТОВ

В границах территории, в отношении которой осуществляется подготовка проекта планировки, отсутствуют объекты культурного наследия.

8. ИНФОРМАЦИЯ О НЕОБХОДИМОСТИ ОСУЩЕСТВЛЕНИЯ МЕРОПРИЯТИЙ ПО ОХРАНЕ ОКРУЖАЮЩЕЙ СРЕДЫ

Для минимизации воздействия на атмосферу в период строительства применяются природоохранные мероприятия, среди которых:

– использование транспорта и строительной техники, прошедших техосмотр, с отрегулированными выбросами в соответствии с действующими нормами;

– использование строительной техники и транспорта по назначению;

– использование автотранспорта с полной загрузкой, минимизация числа поездок;

– соблюдение регламентных правил по сварочным работам;

– использование топлива без вредных присадок (тетроэтилсвинца).

Для снижения уровня шума в период строительства предусмотрены следующие мероприятия:

– применение шумоизолирующих конструкций вокруг стационарных источников шума, при необходимости;

– минимизация продолжительности непрерывной работы техники, производящей высокий уровень шума, до 10-15 минут в час;

– исключение производства работ в ночное время суток;

– применение, по возможности, механизмы бесшумного действия (с электроприводом);

– исключение громкоговорящей связи;

– ограничение скорости движения грузового автотранспорта на стройплощадке.

В связи с тем, что при эксплуатации газопровода воздействия на атмосферу не ожидается (газопровод герметичен), основное мероприятие – предупреждение аварийных ситуаций:

– периодический контроль почвенного покрова по трассе газопровода с целью выявления эрозии, провала грунта, появления подтопления, обводнения и принятия необходимых мер по их устранению;

– контроль за соблюдением режима охранной зоны, установленной вдоль газопровода.

Для предупреждения и снижения негативного воздействия строительства трубопровода и входящих в его инфраструктуру сооружений на земельные ресурсы и почвенный покров предусмотрены следующие группы мероприятий:

– по охране особо охраняемых территорий и территорий специального режима природопользования;

– снижению землеемкости проектируемого объекта;

– охране почвенного покрова и восстановлению нарушенных земель (рекультивации);

– снижению или предотвращению активизации опасных геологических процессов.

Мероприятия по охране водоохранных зон включают:

– запрет на захоронение отходов производства и потребления;

– запрет на движение и стоянку транспортных средств (кроме специальных транспортных средств), за исключением их движения по дорогам и стоянки на дорогах и в специально оборудованных местах, имеющих твердое покрытие.

Все работы в границах водоохранных зон должны выполняться с учетом требований ст.65 Водного кодекса:

– запрет на движение и стоянку транспортных средств (кроме специальных транспортных средств);

– запрет сбросов сточных, в том числе дренажных, вод;

– запрет на размещение и хранение токсичных и ядовитых веществ, складов горюче-смазочных материалов;

– запрет на ремонт и мойку транспортных и спецсредств.

С целью предупреждения сбросов в водные объекты при работе в водоохранных зонах предусмотрено:

– строительство в створе водного перехода проводить в зимний период или в период отсутствия дождевых осадков (с учетом метеорологической сводки).

– запрет строительно-монтажных работ в водоохранной зоне в период нереста (с 1 апреля по 10 июня);

– предусмотреть в водоохранной зоне подъезд строительной техники к котлованам по покрытию из сборных плит МДП-МОБИСТЕК-ЭКО размером 6,0 х 2,0 м. По окончании работ плиты демонтируются. Повышенная прочность и гибкость плит позволяют монтировать их при минимальной подготовке поверхности грунта, что обеспечивает сохранение растительного покрова и сокращение расхода природных ресурсов за счет низкого удельного давления плит на грунт. С площадок временных подъездов предусмотрен организованный отвод поверхностного стока воды по водоотводным лоткам, уложенным по периметру площадок, в емкость с последующей отвозкой собранной воды специализированным транспортом на очистные сооружения).

В границах водоохранных зон допускаются реконструкция объектов при условии оборудования таких объектов сооружениями, обеспечивающими охрану водных объектов от загрязнения, засорения, заиления и истощения вод в соответствии с водным законодательством и законодательством в области охраны окружающей среды

Для снижения негативного воздействия на поверхность земли в период строительства газопровода предусмотрены следующие мероприятия:

– предварительное (до начала строительства) снятие плодородного слоя, сохранение его;

– возвращение ранее снятого плодородного слоя на участки, где производилось его снятие, а также рациональное использование оставшегося плодородного грунта;

– планировочные работы на участках отвода после окончания работ для сохранения направления естественного поверхностного стока воды и сохранения ландшафта;

– обустройство временных дорог и подъездов к проектируемым объектам до начала строительных работ (в подготовительный период);

– проезд строительной техники только в пределах временной полосы отвода земель;

– сбор бытового и строительного мусора в специальные контейнеры с последующей своевременной передачей специализированным организациям в соответствии с договорами;

– рекультивация нарушенных земель;

– благоустройство и озеленение площадочных объектов.

В целях восполнения растительности и минимизации ущерба, наносимого при строительстве проектируемого трубопровода на участках прохождения подземного трубопровода по землям, занятых древесной и кустарниковой растительностью, предусматриваются следующие мероприятия:

– проведение работ по расчистке с соблюдением мер, позволяющих предотвратить захламление территорий;

– обеспечение сохранности существующих зеленых насаждений при работе строительных машин и механизмов зеленых насаждений.

По окончании работ по строительству в соответствии с «Земельным кодексом Российской Федерации», земли, отчужденные во временное пользование, возвращаются землепользователям в состоянии пригодном для использования их по назначению. Передача восстанавливаемых земель оформляется актом в установленном порядке.

Основным мероприятием, обеспечивающим предотвращение деградации и восстановление плодородного слоя при строительстве и эксплуатации объектов, является рекультивация земель. Рекультивацию предусматривается осуществлять в два этапа: технический и биологический.

Технический этап предусматривает планировку, формирование откосов, снятие и нанесение плодородного слоя почвы, устройство гидротехнических и мелиоративных сооружений, а также проведение других работ, создающих необходимые условия для дальнейшего использования рекультивированных земель по целевому назначению или для проведения мероприятий по восстановлению плодородия почв (биологический этап) по ГОСТ Р 59070-2020, ГОСТ Р 59057-2020.

Биологический этап включает комплекс агротехнических и фитомелиоративных мероприятий, направленных на восстановление агрофизических, агрохимических, биохимических и других свойств почвы по ГОСТ Р 59070-2020, ГОСТ Р 59057-2020, ухудшенных в результате строительных работ.

Плодородный слой почвы, снятый при строительстве линейных сооружений, используется на месте без складирования и хранения для рекультивации нарушенных строительством земель и прилегающих малопродуктивных угодий в соответствии с ГОСТ 17.4.3.02-85.

Рекультивации подлежат нарушенные земли всех категорий, а также прилегающие земельные участки, полностью или частично утратившие продуктивность в результате отрицательного воздействия нарушенных земель, в том числе:

– полоса отвода, предоставленная для размещения трубопровода и вспомогательных объектов;

– территория строительства площадочных объектов (благоустройство территории);

– нарушенные береговые участки в местах переходов через водные объекты;

– земельные участки, нарушенные строительством временных объектов (дорог, трубосварочных баз, временных жилых городков строителей).

Основным мероприятием охраны земель является обеспечение надежности и безопасности работы газопроводов и объектов газового хозяйства. Надежная эксплуатация газопровода и охрана окружающей среды предусматривает обязательное выполнение основных мероприятий:

– постоянный контроль за техническим состоянием газопровода (обходы трассы газопровода);

– периодическую расчистку трассы газопровода от растительности в пределах 3 м от оси в обе стороны при прокладке на лесных участках;

– проведение плановых ремонтно-профилактических работ;

– выполнение работ по внутритрубной дефектоскопии;

– соблюдение требований к охранной зоне;

– регулярное уведомление руководителей организаций и населения о местоположении газопровода;

– организацию производственного экологического контроля;

– выполнение противоэрозионных мероприятий.

Для предотвращения воздействия отходов на компоненты окружающей среды (атмосферный воздух, водные объекты, почвенный покров) предусмотрены специальные мероприятия:

– определение количества и способов временного хранения отходов с учетом класса их опасности, требований технической и пожарной безопасности, а также сроков вывоза отходов;

– осуществление временного хранения отходов в специальных контейнерах;

– установка контейнеров для отходов на специально оборудованных площадках с твердым водонепроницаемым покрытием;

– обеспечение площадок хранения отходов подъездными путями;

– передача отходов специализированным организациям, имеющим лицензии на данный вид деятельности и размещенных в ГРОРО, по договорам.

Воздействие на растительный и животный мир при производстве строительно-монтажных работ в значительной мере зависит от соблюдения правильной технологии и культуры строительства.

В целях охраны растительного и животного мира проектом предусмотрены следующие мероприятия:

– прокладка трассы трубопровода преимущественно вдоль автодорог;

– с целью снижения негативного воздействия на растительность и животный мир валку древесно-кустарниковой растительности рекомендуется проводить в осенне-зимний период года, что позволит значительно уменьшить наносимый ущерб и животному миру, обитающему в районе проектирования;

– высадка деревьев и кустарников;

– рекультивация нарушенных земель;

– соблюдением норм и правил строительства;

– запрещение использования при строительстве токсичных материалов и веществ;

– запрещение использования неисправной строительной техники;

– запрещение сброса грунта, мусора, строительных материалов в водотоки.

С целью сохранению видов животных и растений, занесенных в Красную книгу, запрещается в период строительства и эксплуатации:

– уничтожение либо незаконное добывание особей соответствующего вида животных (включая занесенных в Красную книгу);

– уничтожение либо незаконное изъятие яиц птиц или рептилий;

– уничтожение либо незаконное изъятие икры амфибий;

– уничтожение либо запечатывание почвы и подстилки, иных местообитаний беспозвоночных животных;

– разрушение обитаемых либо регулярно используемых гнезд, нор, логовищ, убежищ, жилищ и других сооружений животных, используемых для воспроизводства (размножения);

– уничтожения среды обитания объектов животного мира (уничтожение, изменение местообитаний, ухудшение условий размножения, нагула, отдыха, путей миграции объектов животного мира и др.).

9. ИНФОРМАЦИЯ О НЕОБХОДИМОСТИ ОСУЩЕСТВЛЕНИЯ МЕРОПРИЯТИЙ ПО ЗАЩИТЕ ТЕРРИТОРИИ ОТ ЧРЕЗВЫЧАЙНЫХ СИТУАЦИЙ ПРИРОДНОГО И ТЕХНОГЕННОГО ХАРАКТЕРА, В ТОМ ЧИСЛЕ ПО ОБЕСПЕЧЕНИЮ ПОЖАРНОЙ БЕЗОПАСНОСТИ И ГРАЖДАНСКОЙ ОБОРОНЕ

Согласно Федеральному закону «О промышленной безопасности опасных производственных объектов» от 07.03.2017 № 116-ФЗ проектируемая сеть газораспределения относится к опасным производственным объектам III класса опасности.

Уровень ответственности: II (нормальный) в соответствии с Федеральным законом № 384-ФЗ от 30.12.2009.

Проектируемый объект является некатегорированным по гражданской обороне.

Согласно исходным данным Главного Управления МЧС России по Калининградской области вблизи проектируемого объекта городов, отнесенных к группе по гражданской обороне и объектов особой важности по гражданской обороне нет.

Проектируемый объект расположен вне зон возможных опасностей при ведении военных действий или вследствие этих действий.

В зоны возможного химического заражения, катастрофического затопления, радиоактивного загрязнения (заражения), зон возможного образования завалов проектируемый объект не попадает.

Проектируемый объект расположен на территории Калининградской области, и в соответствии с п.3.15 ГОСТ Р 55201-2012, попадает в зону светомаскировки.

Прекращение или перенос деятельности объекта в другое место, а также перепрофилирование проектируемого объекта на выпуск иной продукции не предусмотрено.

Наибольшей работающей смены для проектируемого объекта в военное время не предусматривается в связи с безлюдной технологией эксплуатации газопровода. Проектируемый объект не обеспечивает жизнедеятельность городов, отнесенных к группам по гражданской обороне, и объектов особой важности в военное время. В связи с этим численность дежурного и линейного персонала проектируемого объекта для этих целей также не предусматривается.

Система оповещения и управления гражданской обороной объекта не предусматривается в связи с безлюдной технологией эксплуатации газопровода.

При выезде аварийной бригады на ремонт/обслуживание газопровода, оповещение членов аварийной бригады о сигналах гражданской обороны осуществляется по мобильной связи дежурным диспетчером эксплуатирующей организации.

При проектировании объекта специальных мероприятий по электроосвещению не предусмотрено. Стационарное освещение проектируемого объекта не предполагается.

Для ориентации работников (аварийная бригада РЭС, обходчик) в режиме полного затемнения на территории проектируемого объекта должны использоваться переносные осветительные фонари, создающие освещенность, не превышающую двухлюкс в нижнюю полусферу при размерах светового пятна на расстоянии одного метра от освещаемой поверхности не более одного квадратного метра.

На проектируемом объекте источники водоснабжения отсутствуют.

Учитывая, что проектируемый объект не расположен в зоне возможного радиоактивного загрязнения, то введение режимов радиационной защиты на территории проектируемого объекта не рассматривается.

По сигналу «Воздушная тревога» безаварийная остановка технологического процесса (перекачка газа) выполняется посредством перекрытия кранов на линейной части.

Перекрытие осуществляется работниками эксплуатирующей организации.

Возобновление технологического процесса перекачивания газа осуществляется без проведения длительных подготовительных работ.

Проектируемый объект расположен за пределами зон возможных разрушений при воздействии обычных средств поражения.

Прокладка газопроводов предусмотрена подземная. Трубы, применяемые при строительстве, должны быть испытаны гидравлическим давлением на заводе-изготовителе или иметь запись в сертификате о гарантии того, что выдержат гидравлическое давление, величина которого соответствует требованиям стандартов или технических условий на трубы.

Проектируемые объекты не относятся к объектам коммунально-бытового назначения для санитарной обработки людей, обеззараживания одежды и специальной обработки техники.

Проектируемый объект не является химически опасным и радиационно-опасным объектом. Проектными решениями не предусматривается проведение мониторинга состояния радиационной и химической обстановки на территории расположения проектируемых объектов.

В случае необходимости, в период эксплуатации, мониторинг радиационной и химической обстановки на территории расположения проектируемых объектов может вестись эксплуатирующей организацией с применением переносных приборов.

В соответствии с требованиями статьи 15 Федерального закона № 3-ФЗ от 09.01.1996 «О радиационной безопасности населения» при строительстве проектируемого объекта должны применяться строительные материалы, прошедшие производственный радиационный контроль. Запрещается использовать строительные материалы и изделия, не отвечающие требованиям к обеспечению радиационной безопасности.

По сложности инженерно-геологических условий участок трассы относится ко II-ой (средней) категории сложности.

Согласно СП 115.13330.2016 территория по категории опасности природных процессов оценивается следующим образом:

– по процессу землетрясения - «категория умеренно опасная»;

– по процессу морозного пучения - «категория умеренно опасная»;

– по процессу подтопления - «категория умеренно опасная»;

– по просадочности - «категория умеренно опасная»;

– по процессу плоскостной и овражной эрозии - «категория умеренно опасная»;

– по процессу карстоопасности - «категория умеренно опасная».

Опасные природные процессы и явления, такие как землетрясения, сели, оползни, лавины, ураганы, смерчи и иные подобные процессы и явления, оказывающие негативные или разрушительные воздействия на линейный объект отсутствуют.

Территория застройки по сейсмическому районированию относится к шестибальной шкале (сейсмически неопасный район) и не представляет опасности для линейного сооружения.

К неблагоприятным физико-геологическим процессам и явлениям на территории застройки можно отнести процессы морозного пучения и подтопления.

По критерию подтопляемости территория застройки относятся к типу II-А (потенциально подтопляемая), отдельные участки - сезонно подтопляемые.

По степени морозной пучинистости суглинки мягкопластичные относятся к сильнопучинистым грунтам.

С целью снижения негативного воздействия таких процессов как подтопление и морозное пучение, способных отрицательно повлиять на эксплуатацию проектируемого сооружения при строительстве предусматривается:

– организация поверхностного стока от строительных площадок, с целью недопущения обводнения и заболачивания территорий, замачивания траншей;

– производство земляных работ в сухое время года (разработка траншей в период отсутствия осадков);

– ограничение выработки земляных масс, в период выпадения атмосферных осадков из расчёта сменной (не более одной смены) укладки и засыпки трубопровода;

– прокладка газопровода на участках сложенных пучинистыми грунтами на глубине не менее 70 % расчётной глубины промерзания, но не менее 0,9 м для среднепучинистых грунтов.

Снижение воздействия таких неблагоприятных гидрометеорологических факторов, как туманы, грозы, метели, град, высокие значения температур и скоростей ветра предусмотрено за счёт рационального чередования периода работы и отдыха.

Уменьшение риска чрезвычайных ситуаций на проектируемом объекте на стадии проектирования обеспечивается путем:

– применения коэффициентов надежности, определяющих вероятностный характер различных факторов, влияющих на несущую способность трубопровода.

– выработки организационных, технических, технологических и конструктивных решений в строгом соответствии с требованиями действующих на территории Российской Федерации стандартов, норм и правил в области промышленной

– применения сертифицированного оборудования и материалов;

– соблюдения безопасных минимальных расстояний между сооружениями в соответствии с требованиями действующих нормативных документов;

– герметизация системы перекачки газа соединением труб, деталей и оборудования с помощью сварки по аттестованной технологии;

– контроля качества выполняемых работ на всех стадиях строительства;

– проведения испытаний трубопровода повышенным давлением;

– расстановки по трассам линейных сооружений опознавательно-предупредительных знаков для исключения несанкционированного воздействия со стороны;

– применения сертифицированных средств индивидуальной и коллективной защиты персонала;

– применения системы связи и оповещения людей об аварийных ситуациях.

На стадии строительства, для обеспечения безопасности, проектом предусматривается выполнение всего комплекса работ в соответствии с требованиями нормативных документов и настоящим проектом.

Все работники, занятые на строительно-монтажных работах, должны быть аттестованы по промышленной безопасности.

Все операции на каждой стадии выполнения основных работ должны проводиться под контролем заказчика или представителей строительного контроля заказчика (технадзора).

При эксплуатации проектируемых объектов безопасность линейных сооружений и оборудования предусматривается за счет:

– разработки организационно-технических мероприятий направленных на безопасное и безаварийное обслуживание объекта;

– поддержания технологического оборудования, узлов и систем в исправном работоспособном техническом состоянии;

– своевременной модернизации и замены морально и физически изношенного оборудования, узлов и систем;

– строгого соблюдения периодичности диагностирования, планово-предупредительных ремонтов и контроля технического состояния оборудования;

– проверки исправности специальных устройств и приспособлений для пожаротушения и ликвидации возможных аварий, обучения обслуживающего персонала правилам работы с этими устройствами с периодическим проведением учений по ликвидации возможных аварий и загораний;

– принятия предупредительных и оперативных мер по предотвращению возможных инцидентов и аварий;

– создания необходимых производственно-бытовых условий труда для обслуживающего персонала с целью обеспечения безопасной эксплуатации сложного технологического оборудования различного назначения;

– выполнения работ по обслуживанию оборудования высококвалифицированным и обученным персоналом.

ПРОЕКТ ПЛАНИРОВКИ ТЕРРИТОРИИ С ПРОЕКТОМ МЕЖЕВАНИЯ В ЕГО СОСТАВЕ, ПРЕДУСМАТРИВАЮЩИЙ РАЗМЕЩЕНИЕ ЛИНЕЙНОГО ОБЪЕКТА РЕГИОНАЛЬНОГО ЗНАЧЕНИЯ **«ГАЗОПРОВОД МЕЖПОСЕЛКОВЫЙ П. ПРИОЗЕРЬЕ ДО П. БОЛЬШАКОВО СЛАВСКОГО ГОРОДСКОГО ОКРУГА»**

ОСНОВНАЯ ЧАСТЬ ПРОЕКТА МЕЖЕВАНИЯ ТЕРРИТОРИИ

РАЗДЕЛ 1. «ПРОЕКТ МЕЖЕВАНИЯ ТЕРРИТОРИИ. ГРАФИЧЕСКАЯ ЧАСТЬ»

ЧЕРТЕЖИ МЕЖЕВАНИЯ ТЕРРИТОРИИ

Условные обозначения


- границы территории, в отношении которой осуществляется подготовка проекта межевания


- границы планируемого элемента планировочной структуры


- границы городских округов


- границы населенных пунктов


- границы образуемых земельных участков

39:12:040104:127:ЗУ1 - условные кадастровые номера образуемых земельных участков


- образуемые земельные участки, в отношении которых предполагается их изъятие для государственных нужд


- образуемые земельные участки, в отношении которых предполагается их резервирование для государственных нужд


- границы образуемых частей земельных участков

39:12:040104:127/чзу1 - условные кадастровые номера образуемых частей земельных участков


- границы изменяемых земельных участков

Примечания:

1 - Согласно действующей редакции Градостроительного Кодекса РФ (ред. Федерального закона от 02.08.2019 № 283-ФЗ) красные линии - это линии, которые обозначают границы территорий общего пользования и подлежат установлению, изменению или отмене в документации по планировке территории. Следовательно для планируемого линейного объекта красные линии не устанавливаются, так как он не относится к территории общего пользования

2 - В границах территории, в отношении которой осуществляется подготовка проекта межевания, отсутствуют земельные участки, образование которых предусмотрено схемой расположения земельного участка или земельных участков на кадастровом плане территории, срок действия которой не истек

						8000.253.024.П.0002.39/1588-1-ДПТ-Р2.1-1		
						Газопровод межпоселковый п. Приозерье до п. Большаково Славского городского округа		
Изм.	Кол.уч.	Лист	№док.	Подпись	Дата			
Разраб.		Титов			10.21	Основная часть проекта межевания территории. Графическая часть	стадия: ПМ-1	лист: 1 / листов: 23
Проверил		Юшкова			10.21			
Норм.контр.		Воробьев			10.21	Чертеж межевания территории. Масштаб 1:1000	ООО "Геостройкадастр" г. Саранск	

Согласовано

Взам. инв. N

Подп. и дата

Инв. N подл.

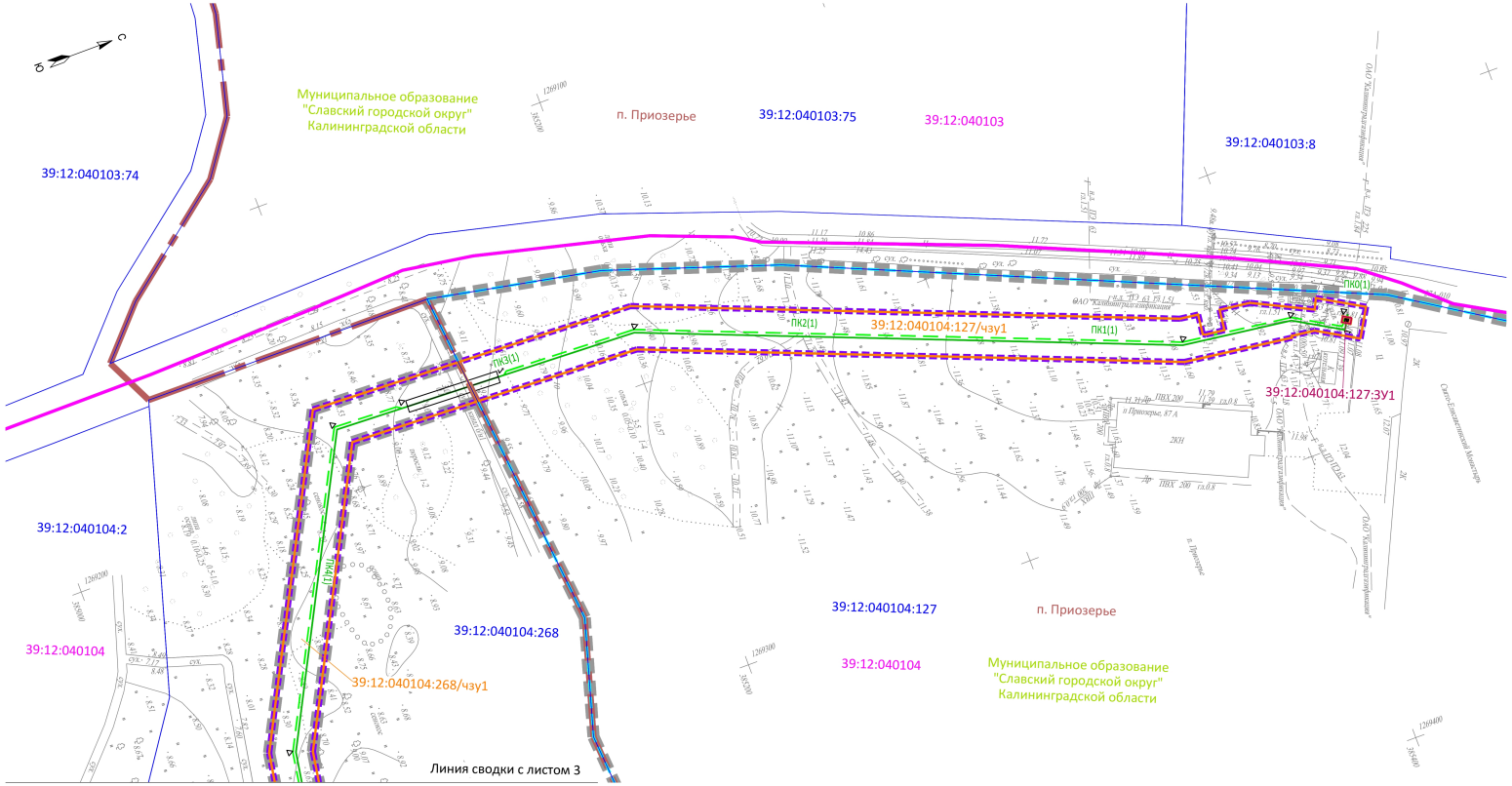

Схема расположения листов

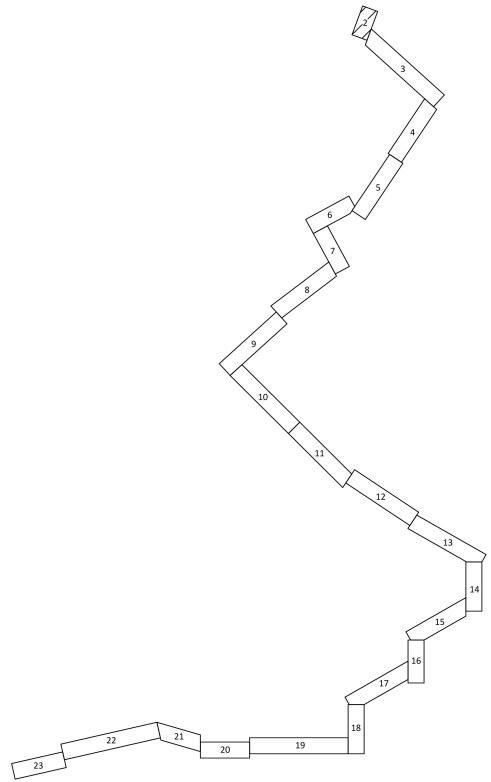

Согласовано

Взам. инв. N

Подп. и дата

Инв. N подл.

Изм.	Кол.уч.	Лист	№док.	Подпись	Дата

8000.253.024.П.0002.39/1588-1-ДПТ-Р2.1-1

Лист 2

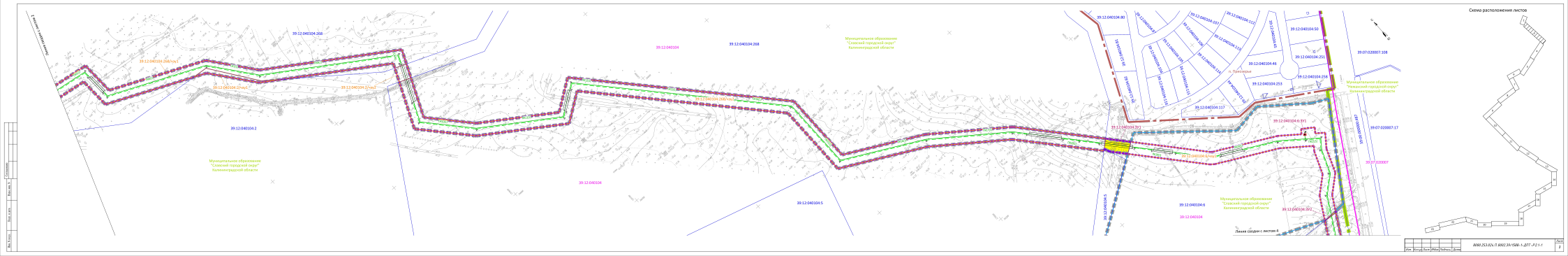
Схема расположения листов
Линия сводки с листом 4
Муниципальное образование "Славский городской округ" Калининградской области
п. Пионерье
39:12:040104:268
39:12:040104
39:12:040104:2
39:12:040104:5
39:12:040104:6
39:12:040104:46
39:12:040104:50
39:12:040104:251
39:12:040104:258
39:12:040104:253
39:12:040104:117
39:12:040104:321
39:12:040104:391
39:12:040104:392
39:07:020007:108
39:07:020007:17
39:07:020007
39:12:040104:80
39:12:040104:112
39:12:040104:114
39:12:040104:115
39:12:040104:116
39:12:040104:118
39:12:040104:119
39:12:040104:120
39:12:040104:121
39:12:040104:122
39:12:040104:123
39:12:040104:124
39:12:040104:125
39:12:040104:126
39:12:040104:127
39:12:040104:128
39:12:040104:129
39:12:040104:130
39:12:040104:131
39:12:040104:132
39:12:040104:133
39:12:040104:134
39:12:040104:135
39:12:040104:136
39:12:040104:137
39:12:040104:138
39:12:040104:139
39:12:040104:140
39:12:040104:141
39:12:040104:142
39:12:040104:143
39:12:040104:144
39:12:040104:145
39:12:040104:146
39:12:040104:147
39:12:040104:148
39:12:040104:149
39:12:040104:150
39:12:040104:151
39:12:040104:152
39:12:040104:153
39:12:040104:154
39:12:040104:155
39:12:040104:156
39:12:040104:157

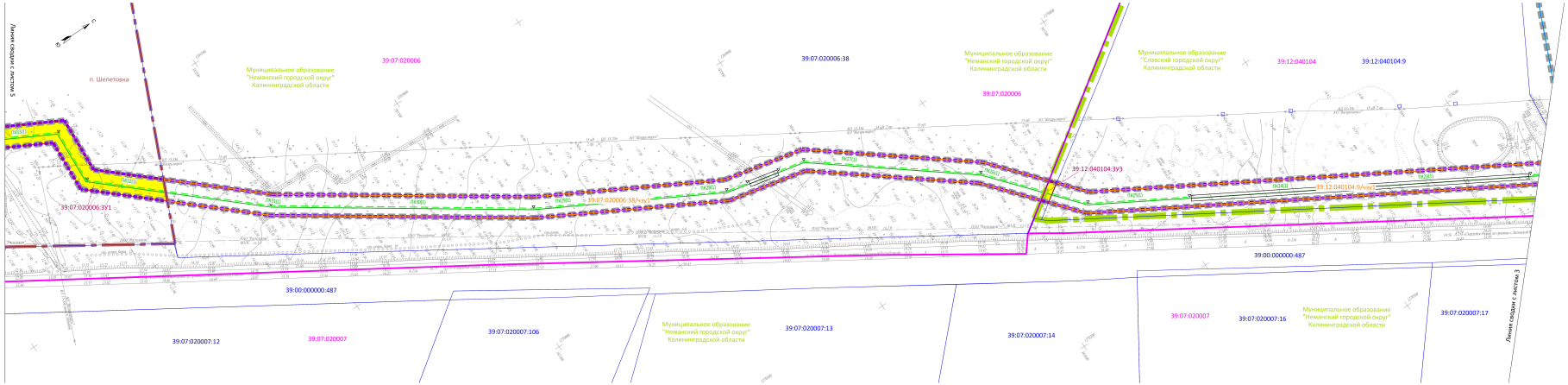

Схема расположения листов

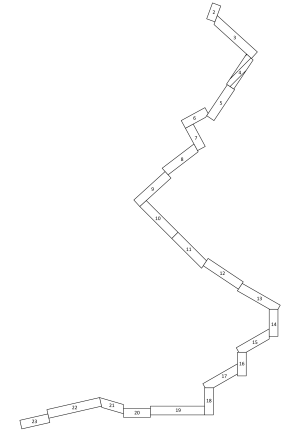

Изм.	Кол.уч.	Лист	№док.	Подпись	Дата	8000.253.024.П.0002.39/1588–1–ДПТ–РЗ.1–1	Лист 4

Согласовано

Инв. № подл.

Подп. и дата

Взам. инв. №

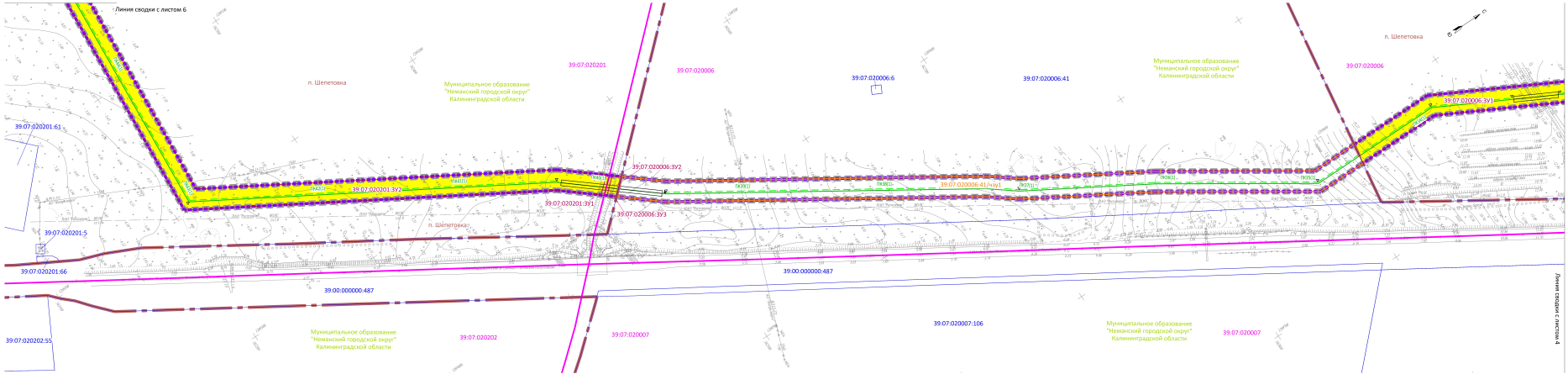

Схема расположения листов

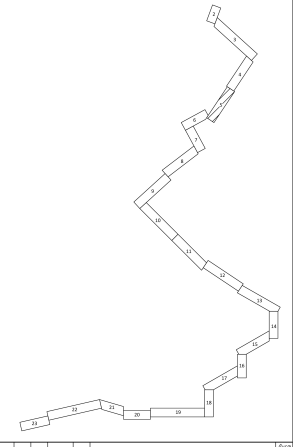

Изм.	Кол.уч.	Лист	№док.	Подпись	Дата	8000.253.024.П.0002.39/1588–1–ДПТ–Р2.1–1	Лист 5

Согласовано

Инв. № подл.

Подп. и дата

Инв. № подл.

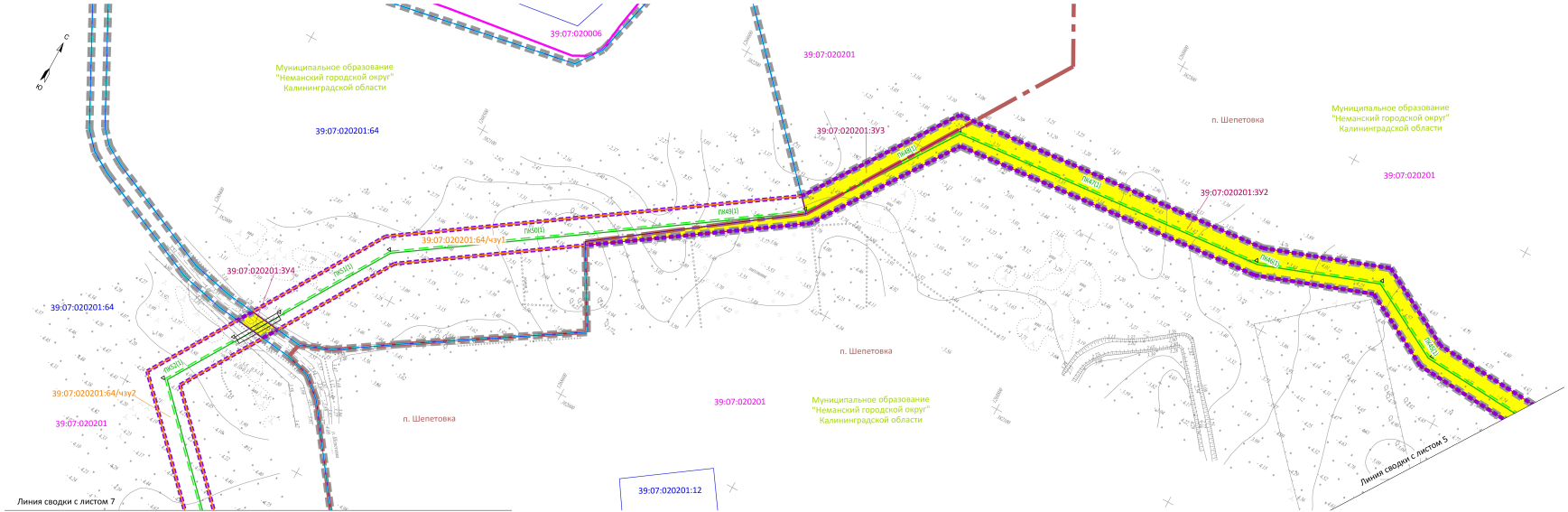

Схема расположения листов

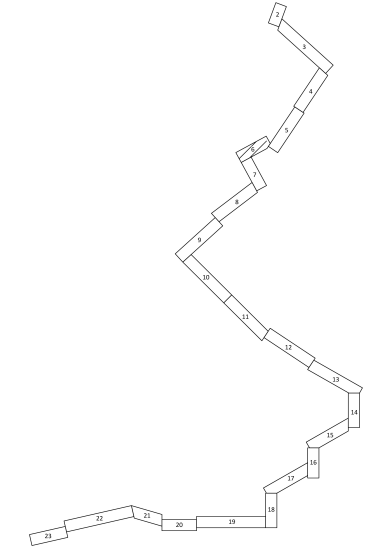

Согласовано

Взам. инв. N

Подп. и дата

Инв. N подл.

Изм.	Кол.уч.	Лист	№док.	Подпись	Дата

8000.253.024.П.0002.39/1588-1-ДПТ-Р.2.1-1

Лист 6

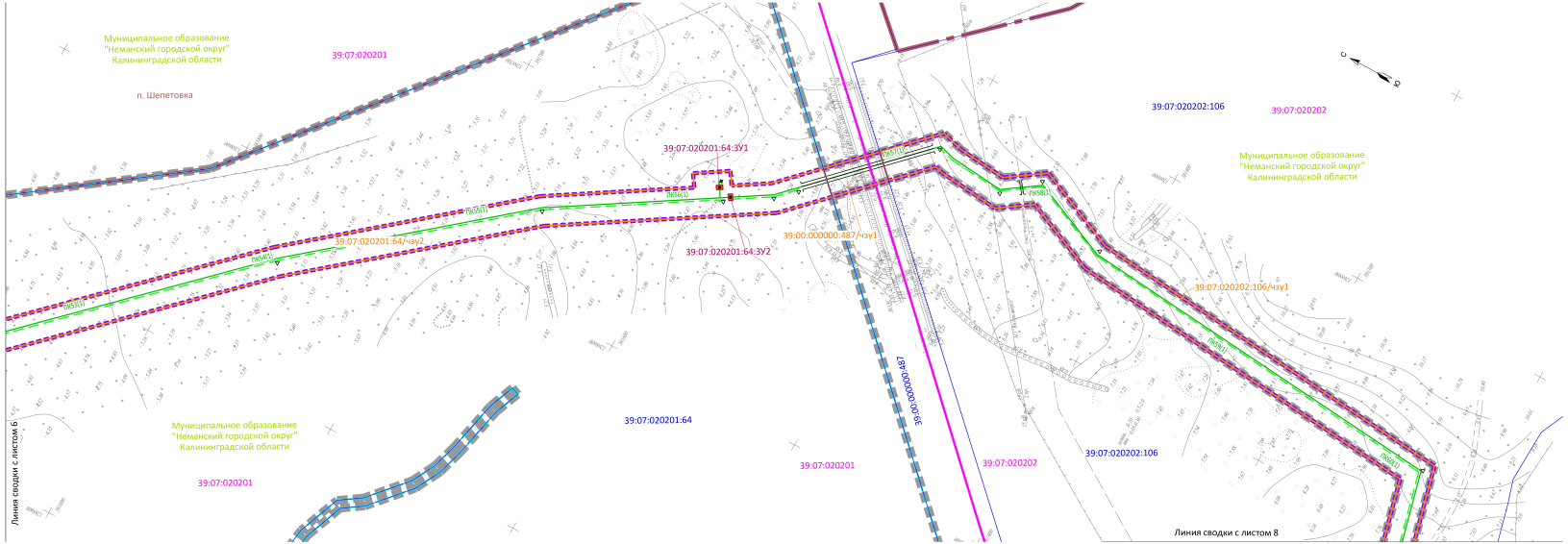

Схема расположения листов

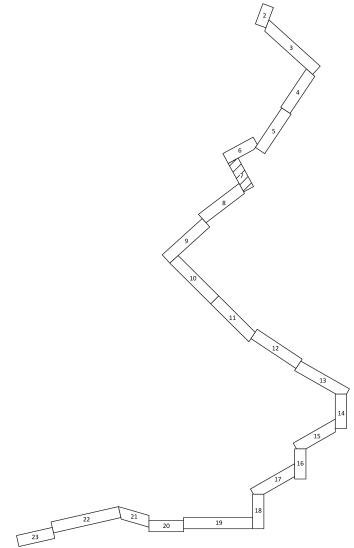

						8000.253.024.П.0002.39/1588-1-ДПТ-Р.2.1-1	Лист 7
Изм.	Кол.уч.	Лист	№док.	Подпись	Дата		

Согласовано

Взам. инв. N

Подп. и дата

Инв. N подл.

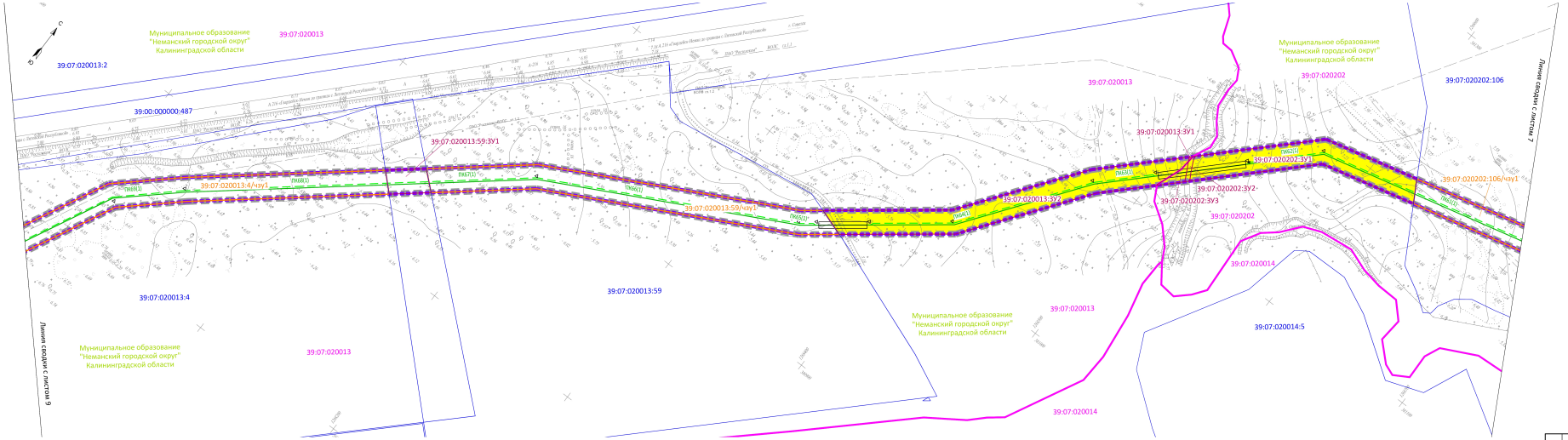

Схема расположения листов

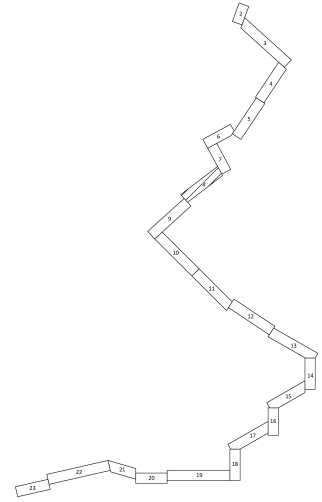

Изм.	Кол.уч.	Лист	№док.	Подпись	Дата	8000.253.024.П.0002.39/1588-1-ДПТ -Р2.1-1	Лист 8

Согласовано | Взам. инв. № | Подп. и дата | Инв. № подл.

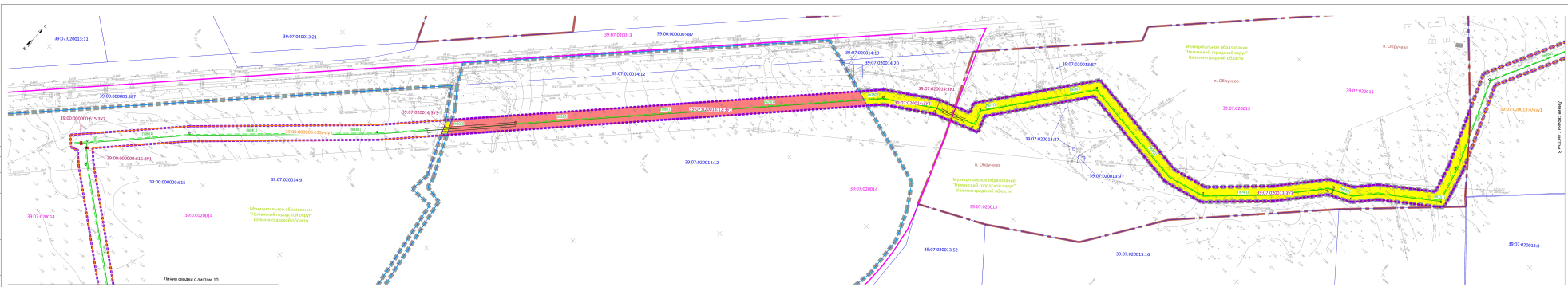

Схема расположения листов



Изм.	Кол.уч.	Лист	№док.	Подпись	Дата	8860.253.024.П.0002.39-ТОМ1-1_ДПТ-РЗ.1-1	Лист 8

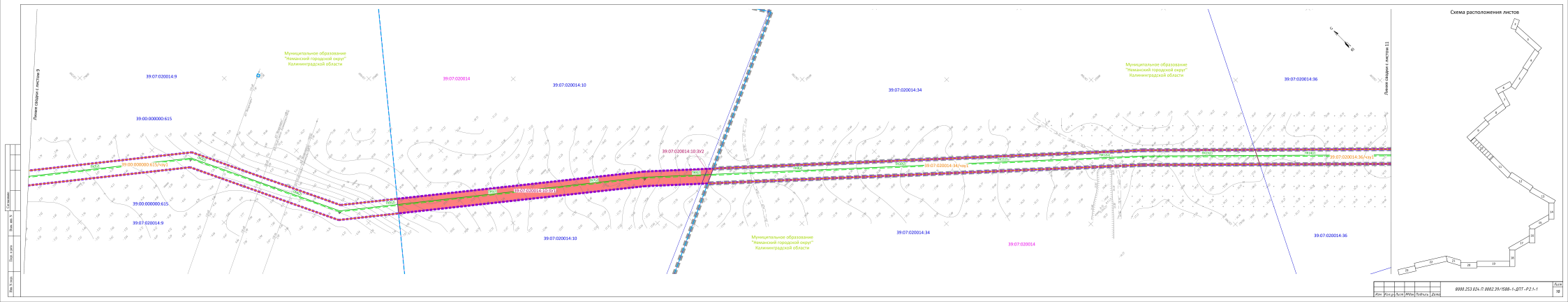
Схема расположения листов
Линия сводки с листом 9
Линия сводки с листом 11
Муниципальное образование "Неманский городской округ" Калининградской области
39:07:020014:9
39:00:000000:615
39:07:020014
39:07:020014:10
39:07:020014:10:ЗУ2
39:07:020014:34
39:07:020014:36
39:07:020014:10:ЗУ1
39:07:020014:34:ЗУ1
39:07:020014:36:ЗУ1
ПК0
ПК1
ПК2
ПК3
ПК4
ПК5
ПК6
ПК7
ПК8
ПК9
ПК10
ПК11
ПК12
ПК13
ПК14
ПК15
ПК16
ПК17
ПК18
ПК19
ПК20
ПК21
ПК22
ПК23
ПК24
ПК25
ПК26
ПК27
ПК28
ПК29
ПК30
ПК31
ПК32
ПК33
ПК34
ПК35
ПК36
ПК37
ПК38
ПК39



Схема расположения листов

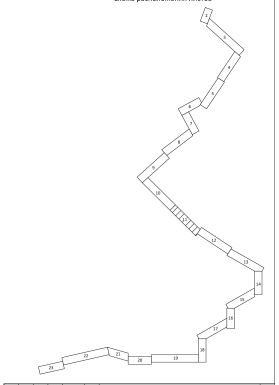

| | | |

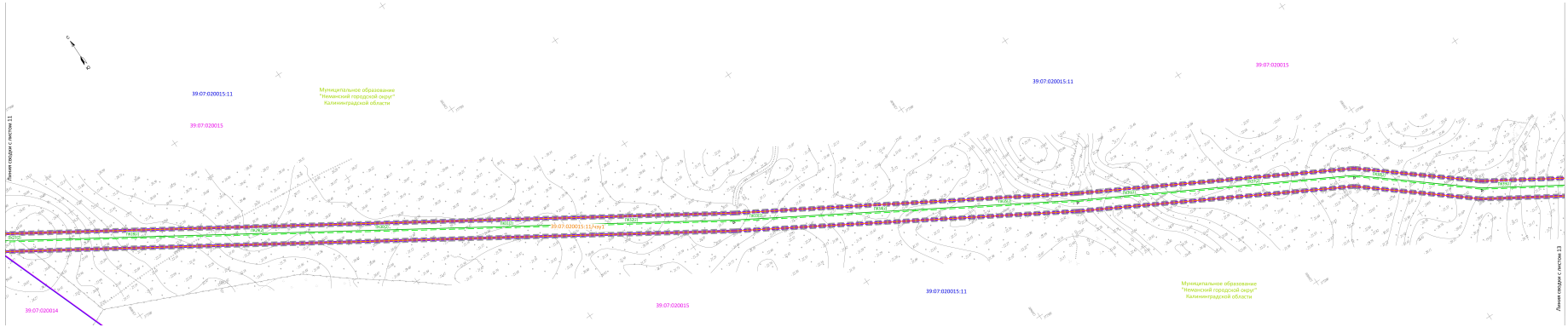

Схема расположения листов

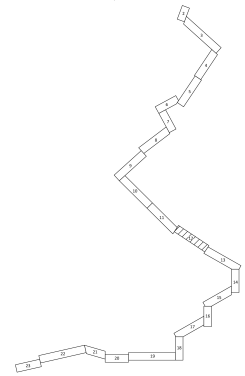

| | | |

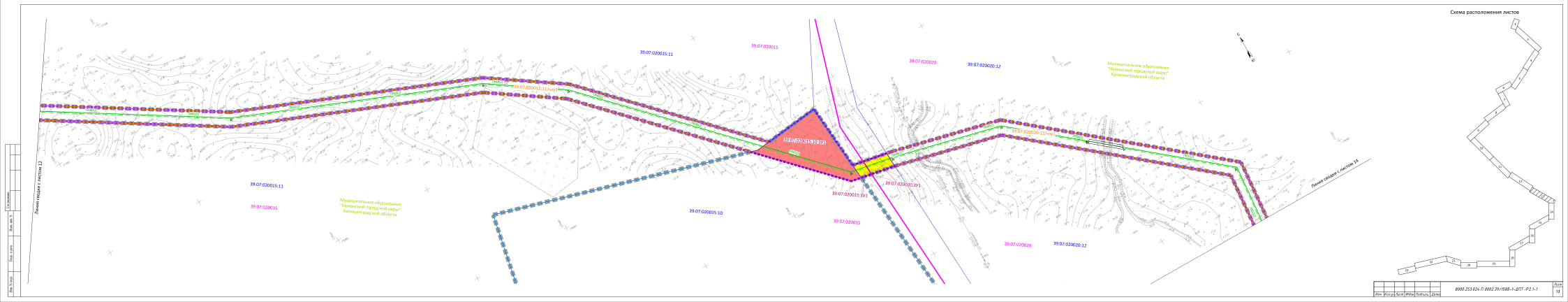
Схема расположения листов
Линия сводки с листом 12
Линия сводки с листом 14
39:07:020015:11
39:07:020015
39:07:020015:11/чзу1
39:07:020015:3/чзу1
39:07:020015:3/чзу2
39:07:020015:3/чзу3
39:07:020015:3/чзу4
39:07:020015:10
39:07:020020
39:07:020020:12
39:07:020020:3/чзу1
39:07:020020:12/чзу1
Муниципальное образование "Неманский городской округ" Калининградской области
ВЛ 35 кВ
ВЛ 10 кВ
ВЛ 0,4 кВ
Сервитут
Инв. № подл.
Подп. и дата
Взам. инв. №
Изм. Кол.уч. Лист № док. Подпись Дата
ВЛ 10 кВ
Лист
12

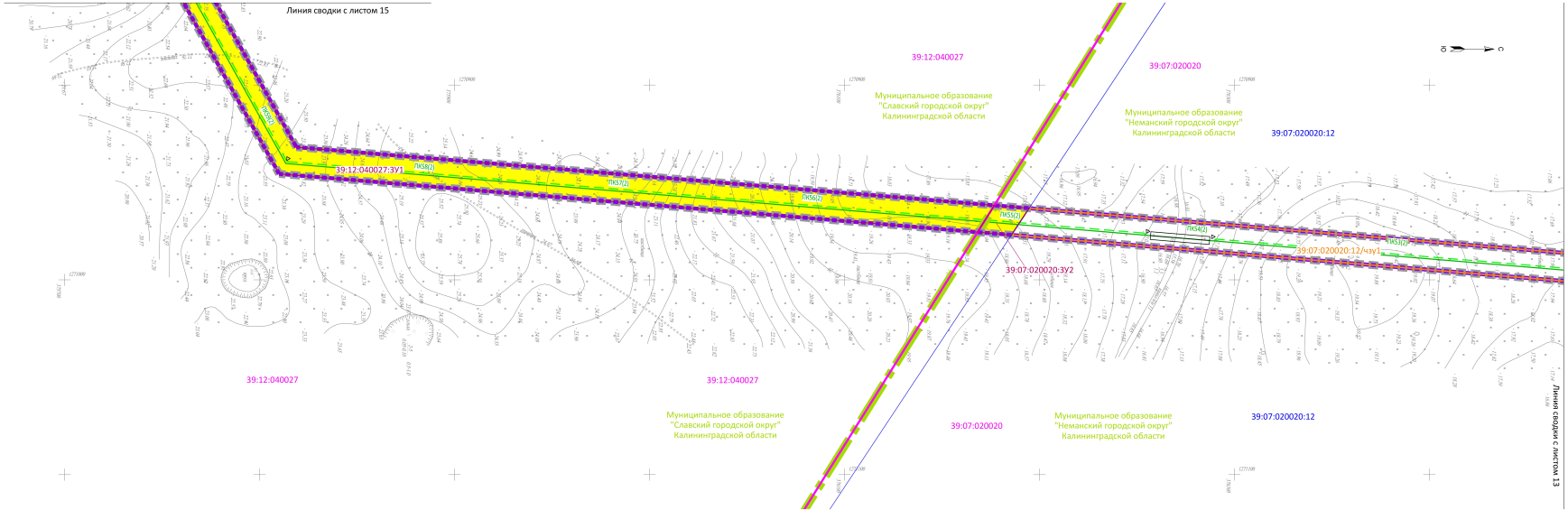

Схема расположения листов

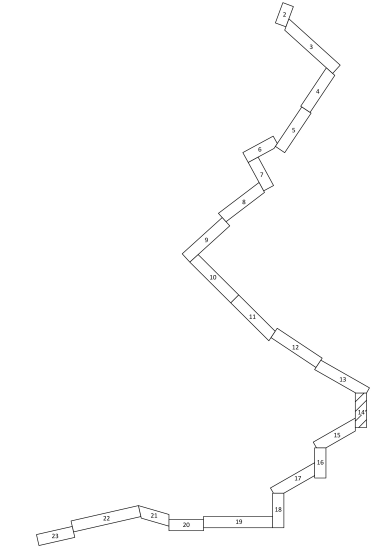

Согласовано

Инв. № подл. | Подп. и дата | Взам. инв. N

Изм.	Кол.уч.	Лист	№док.	Подпись	Дата

8000.253.024.П.0002.39/1588-1-ДПТ-Р.2.1-1

Лист 14

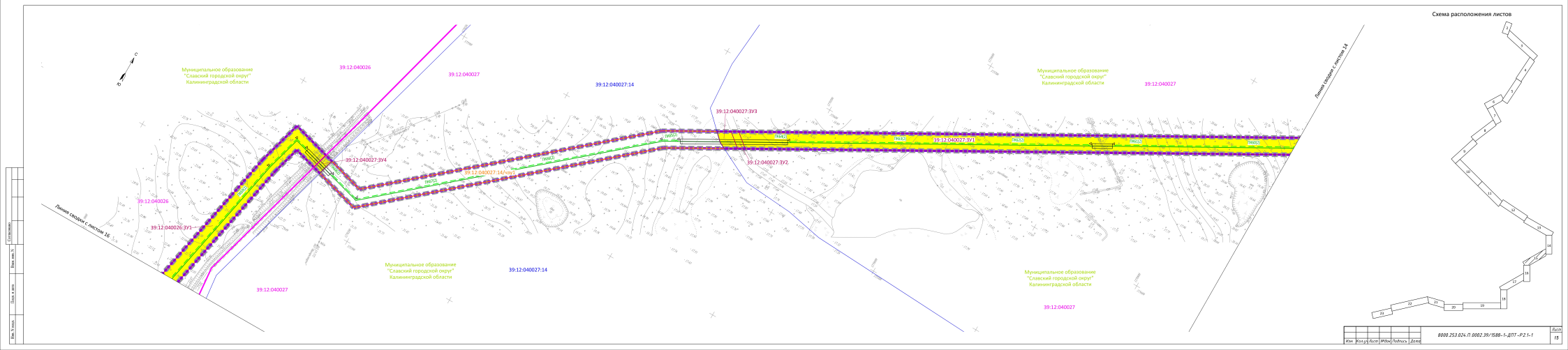
Схема расположения листов
Линия сводки с листом 16
Линия сводки с листом 14
Муниципальное образование "Славский городской округ" Калининградской области
39:12:040026
39:12:040027
39:12:040027:14
39:12:040027:ЗУ1
39:12:040027:ЗУ2
39:12:040027:ЗУ3
39:12:040027:ЗУ4
39:12:040027:ЗУ1
39:12:040027:14/чзу1
ГАЗ02
ГАЗ01
ГАЗ32
С
Ю
Инв. № подл.
Подп. и дата
Взам. инв. №
Согласовано
Инв. № подл.
Подп. и дата
Взам. инв. №
Изм.
Кол.уч.
Лист
№док.
Подпись
Дата
В000.253.024.П.0002.39/1589–1–ДПТ–РЗ.1–1
Лист
15

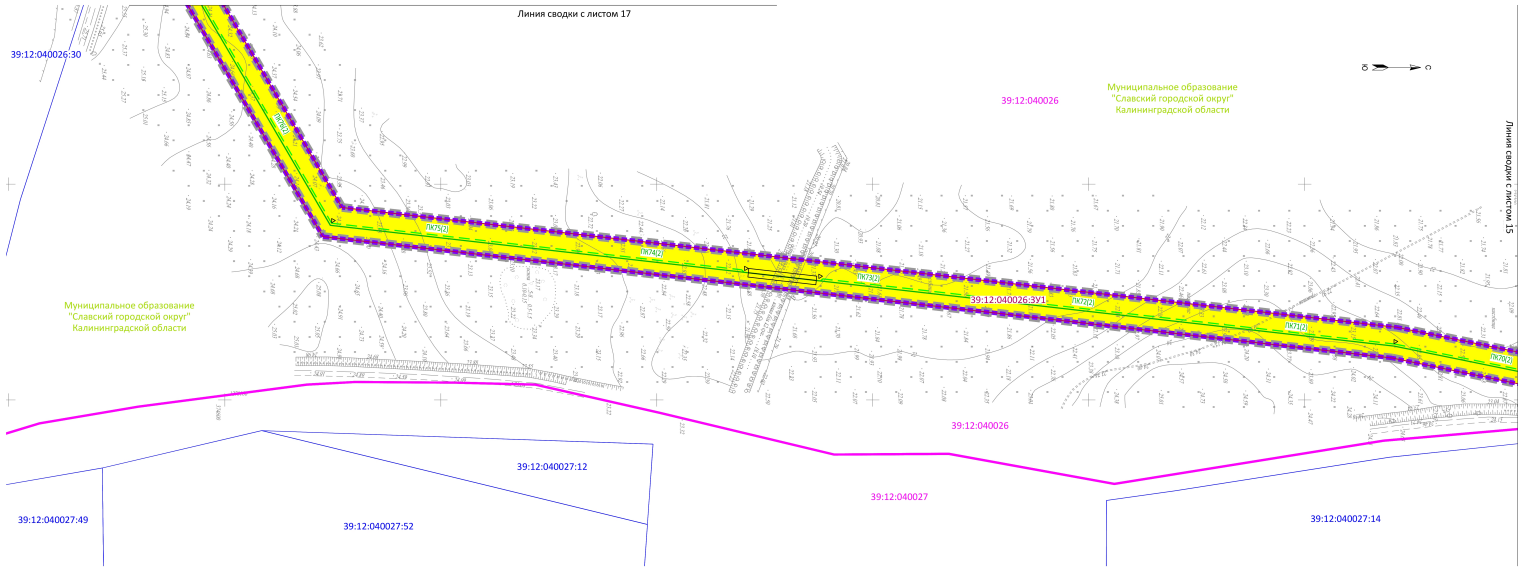

Схема расположения листов

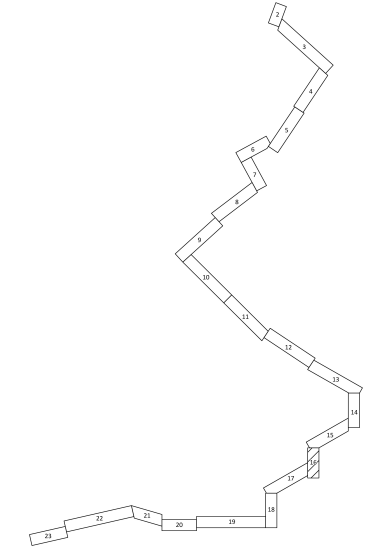

Согласовано

Взам. инв. N

Подп. и дата

Инв. N подл.

Изм.	Кол.уч.	Лист	№док.	Подпись	Дата

8000.253.024.П.0002.39/1588-1-ДПТ-Р.2.1-1

Лист 16

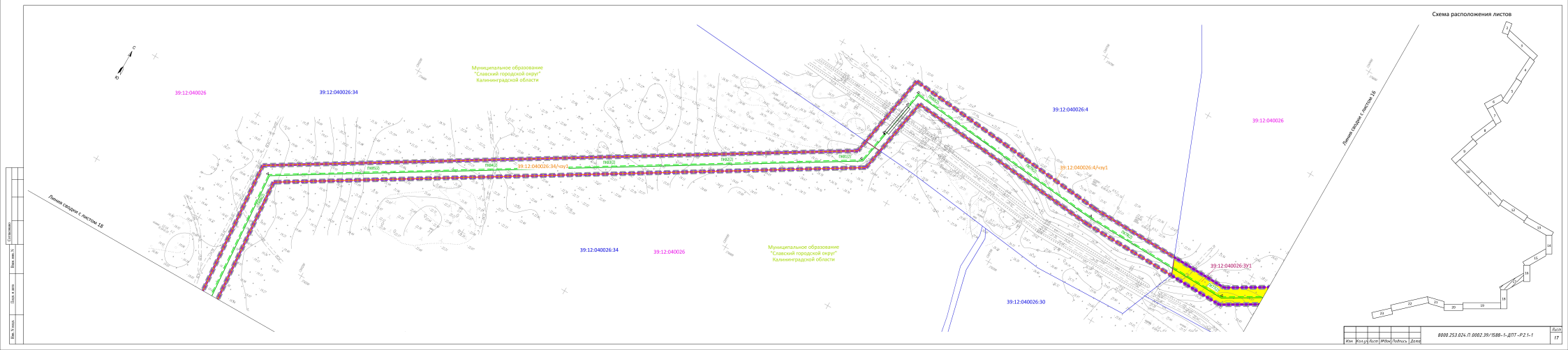
С
39:12:040026
39:12:040026:34
Муниципальное образование "Славский городской округ" Калининградской области
39:12:040026:4
39:12:040026
39:12:040026:4/чзу1
39:12:040026:34/чзу1
ПК0[1]
ПК0[2]
ПК0[3]
ПК0[4]
ПК0[5]
ПК0[6]
ПК0[7]
ПК0[8]
ПК0[9]
ПК0[10]
ПК0[11]
ПК0[12]
ПК0[13]
ПК0[14]
ПК0[15]
ПК0[16]
ПК0[17]
ПК0[18]
ПК0[19]
ПК0[20]
ПК0[21]
ПК0[22]
ПК0[23]
ПК0[24]
ПК0[25]
ПК0[26]
ПК0[27]
ПК0[28]
ПК0[29]
ПК0[30]
ПК0[31]
ПК0[32]
ПК0[33]
ПК0[34]
ПК0[35]
ПК0[36]
ПК0[37]
ПК0[38]
ПК0[39]
ПК0[40]

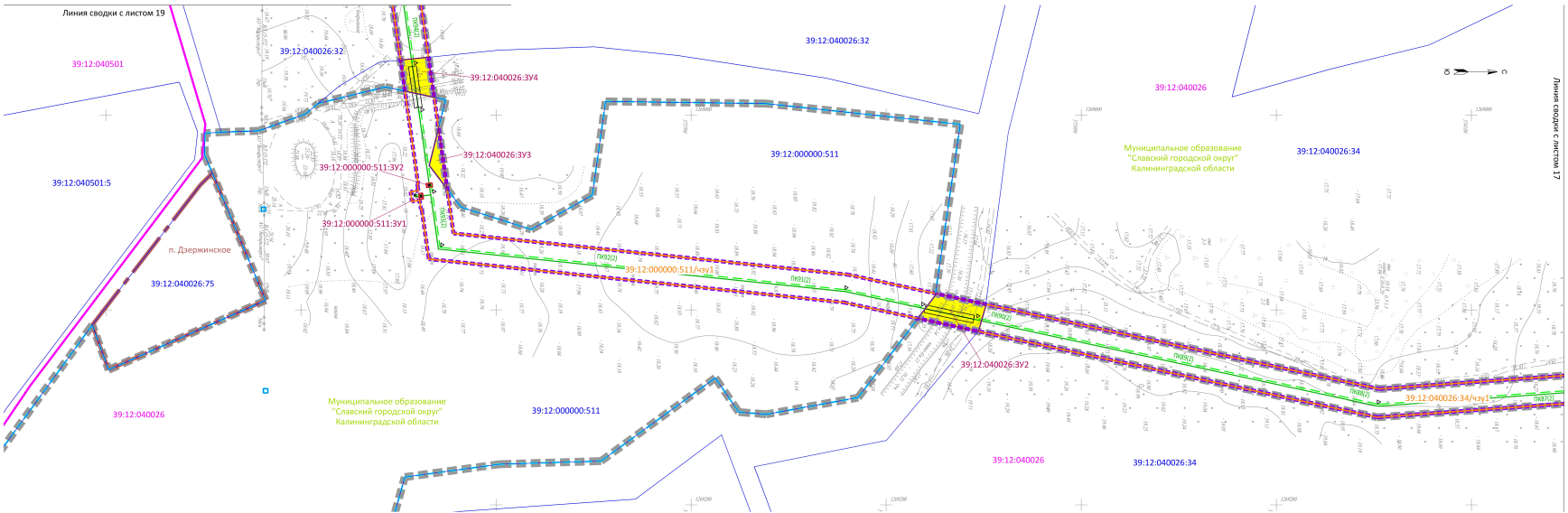

Схема расположения листов

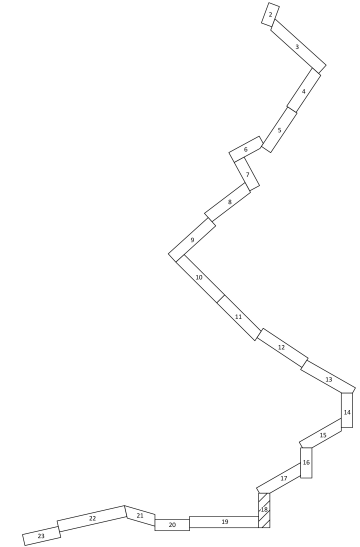

Согласовано

Взам. инв. N

Подп. и дата

Инв. N подл.

Изм.	Кол.уч.	Лист	№док.	Подпись	Дата

8000.253.024.П.0002.39/1588-1-ДПТ-Р.2.1-1

Лист 18

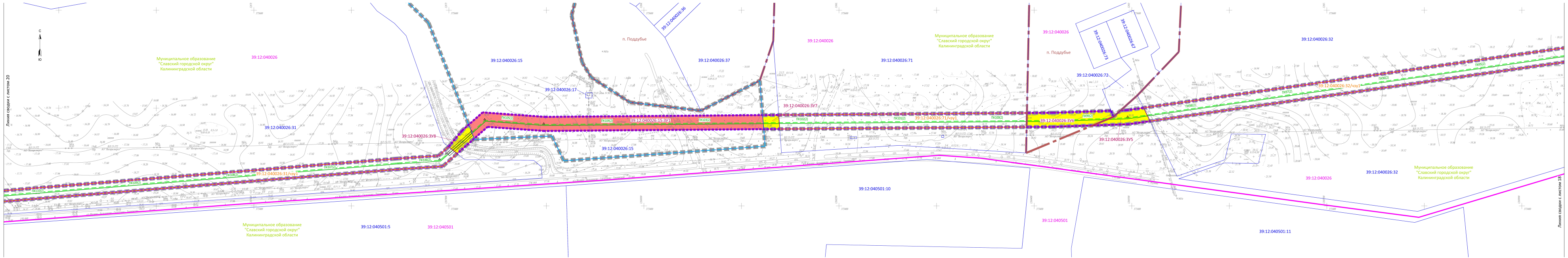

Схема расположения листов

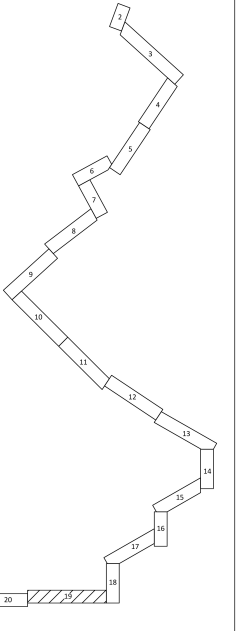

Согласовано
Взам. инв. N
Подп. и дата
Инв. N подл.

Изм.	Кол.уч	Лист	№док	Подпись	Дата	8000.253.024.П.0002.39/1588-1-ДПТ-Р2.1-1	Лист 19

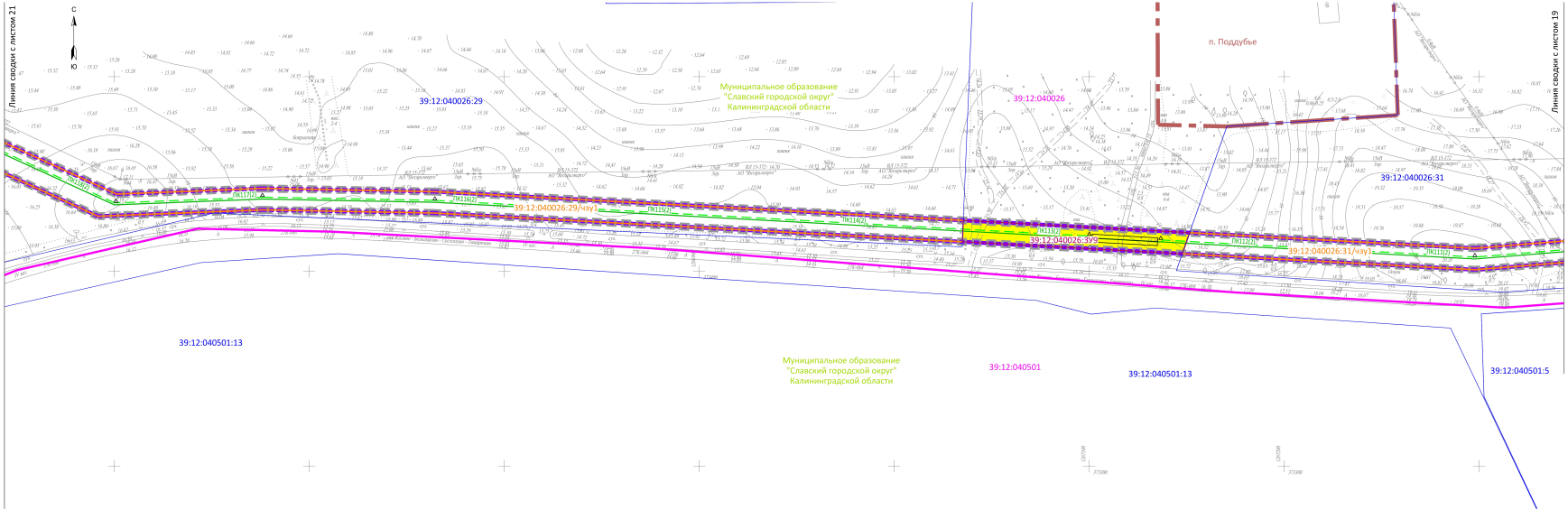

Схема расположения листов

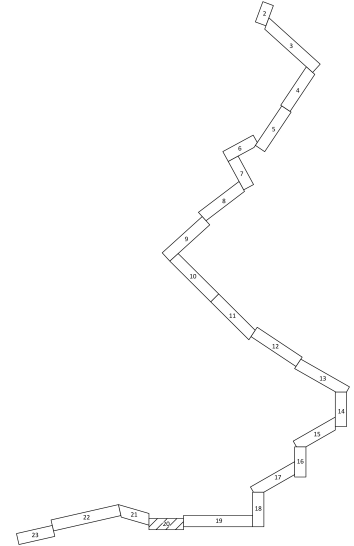

Изм.	Кол.уч.	Лист	№док.	Подпись	Дата	8000.253.024.П.0002.39/1588-1-ДПТ-Р.2.1-1	Лист 20

Согласовано

Взам. инв. N

Подп. и дата

Инв. N подл.

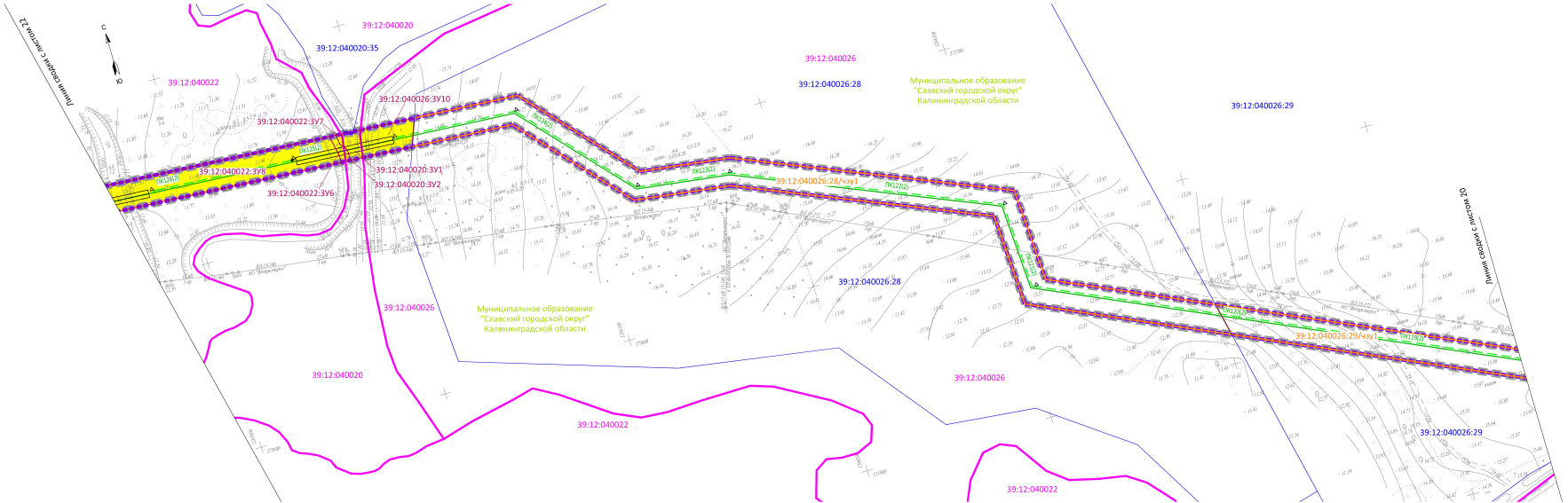

Схема расположения листов

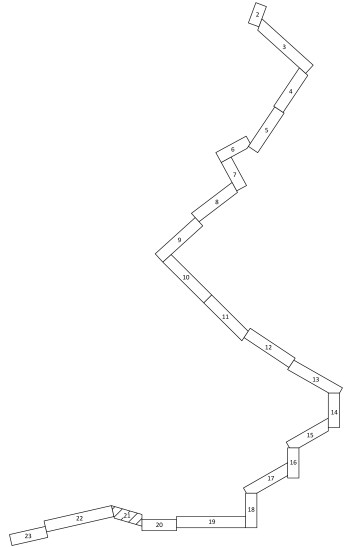

Согласовано

Взам. инв. N

Подп. и дата

Инв. N подл.

Изм.	Кол.уч.	Лист	№док.	Подпись	Дата	8000.253.024.П.0002.39/1588-1-ДПТ-Р.2.1-1	Лист 21

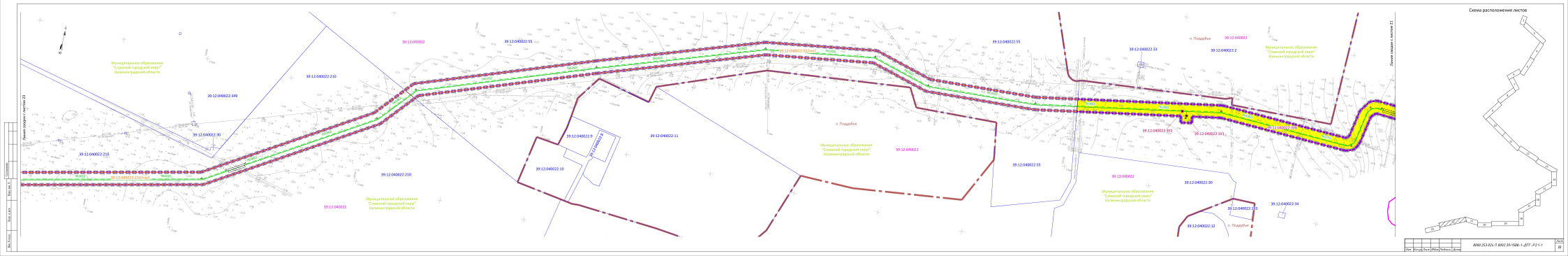
Схема расположения листов
Линия сводки с листом 23
Линия сводки с листом 21
Муниципальное образование "Славский городской округ" Калининградской области
п. Поддубье
39:12:040022
39:12:040022:210
39:12:040022:349
39:12:040022:30
39:12:040022:210/чзу1
39:12:040022:55
39:12:040022:33
39:12:040022:2
39:12:040022:372
39:12:040022:371
39:12:040022:373
39:12:040022:11
39:12:040022:8
39:12:040022:10
39:12:040022:20
39:12:040022:34
39:12:040022:12
ПК0+00
ПК0+50
ПК1+00
ПК1+50
ПК2+00
ПК2+50
ПК3+00
ПК3+50
ПК4+00
ПК4+50
ПК5+00
ПК5+50
ПК6+00
ПК6+50
ПК7+00
ПК7+50
ПК8+00
ПК8+50
ПК9+00
ПК9+50
ПК10+00
ПК10+50
ПК11+00
ПК11+50
ПК12+00
ПК12+50
ПК13+00
ПК13+50
ПК14+00
ПК14+50
ПК15+00
ПК15+50
ПК16+00
ПК16+50
ПК17+00
ПК17+50
ПК18+00
ПК18+50
ПК19+00
ПК19+50

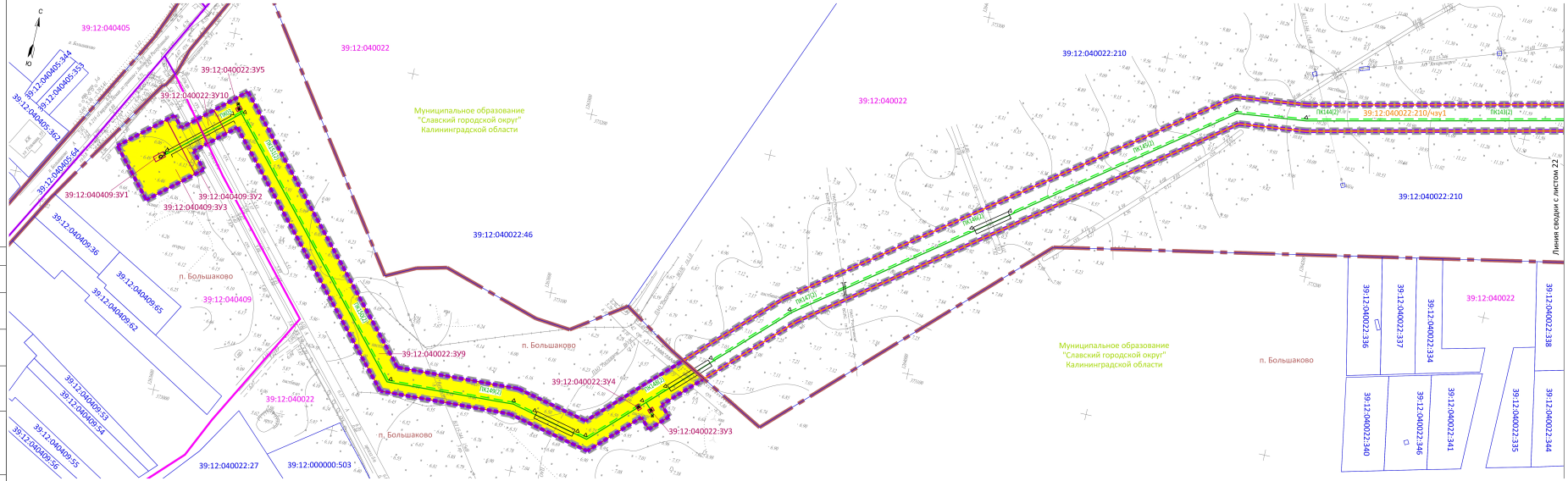

Схема расположения листов

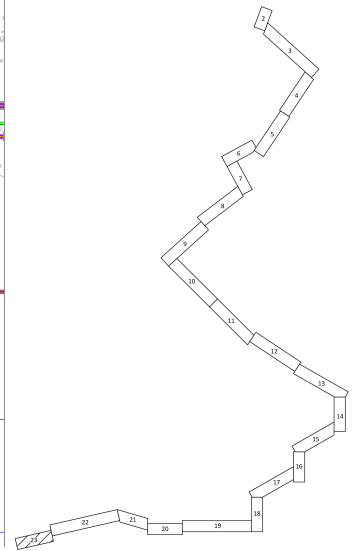

Согласовано

Взам. инв. N

Подп. и дата

Инв. N подл.

Изм.	Кол.уч.	Лист	№док.	Подпись	Дата

8000.253.024.П.0002.39/1588-1-ДПТ-Р.2.1-1

Лист 23

ПРОЕКТ ПЛАНИРОВКИ ТЕРРИТОРИИ С ПРОЕКТОМ МЕЖЕВАНИЯ В ЕГО СОСТАВЕ, ПРЕДУСМАТРИВАЮЩИЙ РАЗМЕЩЕНИЕ ЛИНЕЙНОГО ОБЪЕКТА РЕГИОНАЛЬНОГО ЗНАЧЕНИЯ **«ГАЗОПРОВОД МЕЖПОСЕЛКОВЫЙ П. ПРИОЗЕРЬЕ ДО П. БОЛЬШАКОВО СЛАВСКОГО ГОРОДСКОГО ОКРУГА»**

ОСНОВНАЯ ЧАСТЬ ПРОЕКТА МЕЖЕВАНИЯ ТЕРРИТОРИИ

РАЗДЕЛ 2. «ПРОЕКТ МЕЖЕВАНИЯ ТЕРРИТОРИИ. ТЕКСТОВАЯ ЧАСТЬ»

1. ПЕРЕЧЕНЬ ОБРАЗУЕМЫХ ЗЕМЕЛЬНЫХ УЧАСТКОВ

Таблица 1.1 – **перечень образуемых земельных участков**

№ п/п	Условные номера образуемых земельных участков	Номера характерных точек образуемых земельных участков	Кадастровые номера земельных участков / кадастровых кварталов, из которых образуются земельные участки	Площадь образуемых земельных участков, м^2	Способы образования земельных участков	Категория земель	Устанавливаемый вид разрешенного использования
1	*2*	*3*	*4*	*5*	*6*	*7*	*8*
1	39:12:040104:127:ЗУ1	н1-н4	39:12:040104:127	6	Раздел земельного участка	Земли населенных пунктов	7.5. Трубопроводный транспорт
2	39:12:040104:6:ЗУ1	н5-н8	39:12:040104:6	6	Раздел земельного участка	Земли сельскохозяйственного назначения	7.5. Трубопроводный транспорт
3	39:07:020201:64:ЗУ1	н9-н12	39:07:020201:64	6	Раздел земельного участка	Земли сельскохозяйственного назначения	7.5. Трубопроводный транспорт
4	39:07:020201:64:ЗУ2	н13-н16	39:07:020201:64	6	Раздел земельного участка	Земли сельскохозяйственного назначения	7.5. Трубопроводный транспорт
5	39:00:000000:615:ЗУ1	н17-н20	39:00:000000:615	6	Раздел земельного участка	Земли сельскохозяйственного назначения	7.5. Трубопроводный транспорт
6	39:00:000000:615:ЗУ2	н21-н24	39:00:000000:615	6	Раздел земельного участка	Земли сельскохозяйственного назначения	7.5. Трубопроводный транспорт
7	39:12:000000:511:ЗУ1	н25-н28	39:12:000000:511	6	Раздел земельного участка	Земли сельскохозяйственного назначения	7.5. Трубопроводный транспорт
8	39:12:000000:511:ЗУ2	н29-н32	39:12:000000:511	6	Раздел земельного участка	Земли сельскохозяйственного назначения	7.5. Трубопроводный транспорт
9	39:12:040022:ЗУ1	н33-н36	39:12:040022	6	Образование земельного участка из земель, государственная собственность на которые не разграничена	Земли сельскохозяйственного назначения	7.5. Трубопроводный транспорт

1	*2*	*3*	*4*	*5*	*6*	*7*	*8*
10	39:12:040022:ЗУ2	н37-н40	39:12:040022	6	Образование земельного участка из земель, государственная собственность на которые не разграничена	Земли сельскохозяйственного назначения	7.5. Трубопроводный транспорт
11	39:12:040022:ЗУ3	н41-н44	39:12:040022	6	Образование земельного участка из земель, государственная собственность на которые не разграничена	Земли населенных пунктов	7.5. Трубопроводный транспорт
12	39:12:040022:ЗУ4	н45-н48	39:12:040022	6	Образование земельного участка из земель, государственная собственность на которые не разграничена	Земли населенных пунктов	7.5. Трубопроводный транспорт
13	39:12:040022:ЗУ5	н49-н52	39:12:040022	6	Образование земельного участка из земель, государственная собственность на которые не разграничена	Земли населенных пунктов	7.5. Трубопроводный транспорт
14	39:12:040409:ЗУ1	н53-н56	39:12:040409	18	Образование земельного участка из земель, государственная собственность на которые не разграничена	Земли населенных пунктов	7.5. Трубопроводный транспорт
15	39:07:020014:12:ЗУ1	н57-н60	39:07:020014:12	5758	Раздел земельного участка	Земли сельскохозяйственного назначения	7.5. Трубопроводный транспорт
16	39:07:020014:10:ЗУ1	н61-н66	39:07:020014:10	4345	Раздел земельного участка	Земли сельскохозяйственного назначения	7.5. Трубопроводный транспорт
17	39:12:040026:15:ЗУ1	н67-н74	39:12:040026:15	4376	Раздел земельного участка	Земли сельскохозяйственного назначения	7.5. Трубопроводный транспорт
18	39:07:020015:10:ЗУ1	н75-н79	39:07:020015:10	3273	Раздел земельного участка	Земли сельскохозяйственного назначения	7.5. Трубопроводный транспорт
19	39:12:040104:ЗУ1	н80-н84	39:12:040104	404	Образование земельного участка из земель, государственная собственность на которые не разграничена	Земли сельскохозяйственного назначения	7.5. Трубопроводный транспорт
20	39:12:040104:ЗУ2	н85-н89	39:12:040104	17	Образование земельного участка из	Земли сельскохозяйственного	7.5. Трубопроводный транспорт

1	2	3	4	5	6	7	8
					земель, государственная собственность на которые не разграничена	назначения	
21	39:12:040104:ЗУ3	н90-н93	39:12:040104	78	Образование земельного участка из земель, государственная собственность на которые не разграничена	Земли сельскохозяйственного назначения	7.5. Трубопроводный транспорт
22	39:07:020006:ЗУ1	н94-н103	39:07:020006	4113	Образование земельного участка из земель, государственная собственность на которые не разграничена	Земли населенных пунктов	7.5. Трубопроводный транспорт
23	39:07:020006:ЗУ2	н104-н107	39:07:020006	95	Образование земельного участка из земель, государственная собственность на которые не разграничена	Земли населенных пунктов	7.5. Трубопроводный транспорт
24	39:07:020006:ЗУ3	н108-н111	39:07:020006	28	Образование земельного участка из земель, государственная собственность на которые не разграничена	Земли водного фонда	7.5. Трубопроводный транспорт
25	39:07:020201:ЗУ1	н112-н115	39:07:020201	31	Образование земельного участка из земель, государственная собственность на которые не разграничена	Земли водного фонда	7.5. Трубопроводный транспорт
26	39:07:020201:ЗУ2	н116-н134	39:07:020201	12218	Образование земельного участка из земель, государственная собственность на которые не разграничена	Земли населенных пунктов	7.5. Трубопроводный транспорт
27	39:07:020201:ЗУ3	н135-н138	39:07:020201	726	Образование земельного участка из земель, государственная собственность на которые не разграничена	Земли сельскохозяйственного назначения	7.5. Трубопроводный транспорт
28	39:07:020201:ЗУ4	н139-н142	39:07:020201	127	Образование земельного участка из земель, государственная собственность на которые не	Земли сельскохозяйственного назначения	7.5. Трубопроводный транспорт

1	2	3	4	5	6	7	8
					разграничена		
29	39:07:020202:ЗУ1	н143-н151	39:07:020202	2007	Образование земельного участка из земель, государственная собственность на которые не разграничена	Земли сельскохозяйственного назначения	7.5. Трубопроводный транспорт
30	39:07:020202:ЗУ2	н152-н160	39:07:020202	39	Образование земельного участка из земель, государственная собственность на которые не разграничена	Земли водного фонда	7.5. Трубопроводный транспорт
31	39:07:020202:ЗУ3	н161-н166	39:07:020202	88	Образование земельного участка из земель, государственная собственность на которые не разграничена	Земли сельскохозяйственного назначения	7.5. Трубопроводный транспорт
32	39:07:020013:ЗУ1	н167-н170	39:07:020013	3	Образование земельного участка из земель, государственная собственность на которые не разграничена	Земли водного фонда	7.5. Трубопроводный транспорт
33	39:07:020013:ЗУ2	н171-н182	39:07:020013	3039	Образование земельного участка из земель, государственная собственность на которые не разграничена	Земли сельскохозяйственного назначения	7.5. Трубопроводный транспорт
34	39:07:020013:ЗУ3	н183-н211	39:07:020013	8598	Образование земельного участка из земель, государственная собственность на которые не разграничена	Земли населенных пунктов	7.5. Трубопроводный транспорт
35	39:07:020014:ЗУ1	н212-н216	39:07:020014	240	Образование земельного участка из земель, государственная собственность на которые не разграничена	Земли промышленности, энергетики, транспорта, связи, радиовещания, телевидения, информатики, земли для обеспечения космической деятельности, земли обороны, безопасности и земли иного специального назначения	7.5. Трубопроводный транспорт
36	39:07:020014:ЗУ2	н217-н224	39:07:020014	1042	Образование земельного	Земли сельскохозяйств	7.5. Трубопроводный

1	2	3	4	5	6	7	8
					участка из земель, государственная собственность на которые не разграничена	енного назначения	транспорт
37	39:07:020014:ЗУ3	н225-н229	39:07:020014	78	Образование земельного участка из земель, государственная собственность на которые не разграничена	Земли сельскохозяйственного назначения	7.5. Трубопроводный транспорт
38	39:07:020014:ЗУ4	н230-н233	39:07:020014	13	Образование земельного участка из земель, государственная собственность на которые не разграничена	Земли сельскохозяйственного назначения	7.5. Трубопроводный транспорт
39	39:07:020015:ЗУ1	н234-н237	39:07:020015	156	Образование земельного участка из земель, государственная собственность на которые не разграничена	Земли сельскохозяйственного назначения	7.5. Трубопроводный транспорт
40	39:07:020020:ЗУ1	н238-н241	39:07:020020	348	Образование земельного участка из земель, государственная собственность на которые не разграничена	Земли сельскохозяйственного назначения	7.5. Трубопроводный транспорт
41	39:07:020020:ЗУ2	н242-н245	39:07:020020	255	Образование земельного участка из земель, государственная собственность на которые не разграничена	Земли сельскохозяйственного назначения	7.5. Трубопроводный транспорт
42	39:12:040027:ЗУ1	н246-н252	39:12:040027	13265	Образование земельного участка из земель, государственная собственность на которые не разграничена	Земли сельскохозяйственного назначения	7.5. Трубопроводный транспорт
43	39:12:040027:ЗУ2	н253-н257	39:12:040027	93	Образование земельного участка из земель, государственная собственность на которые не разграничена	Земли водного фонда	7.5. Трубопроводный транспорт
44	39:12:040027:ЗУ3	н258-н262	39:12:040027	178	Образование земельного участка из земель, государственная собственность на	Земли сельскохозяйственного назначения	7.5. Трубопроводный транспорт

1	2	3	4	5	6	7	8
					которые не разграничена		
45	39:12:040027:ЗУ4	н263-н266	39:12:040027	105	Образование земельного участка из земель, государственная собственность на которые не разграничена	Земли сельскохозяйственного назначения	7.5. Трубопроводный транспорт
46	39:12:040026:ЗУ1	н267-н281	39:12:040026	13560	Образование земельного участка из земель, государственная собственность на которые не разграничена	Земли сельскохозяйственного назначения	7.5. Трубопроводный транспорт
47	39:12:040026:ЗУ2	н282-н288	39:12:040026	416	Образование земельного участка из земель, государственная собственность на которые не разграничена	Земли сельскохозяйственного назначения	7.5. Трубопроводный транспорт
48	39:12:040026:ЗУ3	н289-н291	39:12:040026	117	Образование земельного участка из земель, государственная собственность на которые не разграничена	Земли сельскохозяйственного назначения	7.5. Трубопроводный транспорт
49	39:12:040026:ЗУ4	н292-н295	39:12:040026	265	Образование земельного участка из земель, государственная собственность на которые не разграничена	Земли сельскохозяйственного назначения	7.5. Трубопроводный транспорт
50	39:12:040026:ЗУ5	н296-н302	39:12:040026	560	Образование земельного участка из земель, государственная собственность на которые не разграничена	Земли сельскохозяйственного назначения	7.5. Трубопроводный транспорт
51	39:12:040026:ЗУ6	н303-н310	39:12:040026	1185	Образование земельного участка из земель, государственная собственность на которые не разграничена	Земли населенных пунктов	7.5. Трубопроводный транспорт
52	39:12:040026:ЗУ7	н311-н314	39:12:040026	237	Образование земельного участка из земель, государственная собственность на которые не разграничена	Земли сельскохозяйственного назначения	7.5. Трубопроводный транспорт
53	39:12:040026:ЗУ8	н315-н319	39:12:040026	354	Образование земельного	Земли сельскохозяйств	7.5. Трубопроводный

1	2	3	4	5	6	7	8
					участка из земель, государственная собственность на которые не разграничена	енного назначения	транспорт
54	39:12:040026:ЗУ9	н320-н323	39:12:040026	1261	Образование земельного участка из земель, государственная собственность на которые не разграничена	Земли сельскохозяйственного назначения	7.5. Трубопроводный транспорт
55	39:12:040026:ЗУ10	н324-н328	39:12:040026	399	Образование земельного участка из земель, государственная собственность на которые не разграничена	Земли сельскохозяйственного назначения	7.5. Трубопроводный транспорт
56	39:12:040020:ЗУ1	н329-н342	39:12:040020	120	Образование земельного участка из земель, государственная собственность на которые не разграничена	Земли сельскохозяйственного назначения	7.5. Трубопроводный транспорт
57	39:12:040020:ЗУ2	н343-н350	39:12:040020	14	Образование земельного участка из земель, государственная собственность на которые не разграничена	Земли водного фонда	7.5. Трубопроводный транспорт
58	39:12:040022:ЗУ6	н351-н364	39:12:040022	47	Образование земельного участка из земель, государственная собственность на которые не разграничена	Земли водного фонда	7.5. Трубопроводный транспорт
59	39:12:040022:ЗУ7	н365-н372	39:12:040022	14	Образование земельного участка из земель, государственная собственность на которые не разграничена	Земли сельскохозяйственного назначения	7.5. Трубопроводный транспорт
60	39:12:040022:ЗУ8	н373-н410	39:12:040022	7576	Образование земельного участка из земель, государственная собственность на которые не разграничена	Земли сельскохозяйственного назначения	7.5. Трубопроводный транспорт
61	39:12:040022:ЗУ9	н411-н438	39:12:040022	5323	Образование земельного участка из земель, государственная собственность на	Земли населенных пунктов	7.5. Трубопроводный транспорт

1	*2*	*3*	*4*	*5*	*6*	*7*	*8*
					которые не разграничена		
62	39:12:040022:ЗУ10	н439-н442	39:12:040022	163	Образование земельного участка из земель, государственная собственность на которые не разграничена	Земли населенных пунктов	7.5. Трубопроводный транспорт
63	39:12:040409:ЗУ2	н443-н450	39:12:040409	299	Образование земельного участка из земель, государственная собственность на которые не разграничена	Земли населенных пунктов	7.5. Трубопроводный транспорт
64	39:12:040409:ЗУ3	н451-н458	39:12:040409	1001	Образование земельного участка из земель, государственная собственность на которые не разграничена	Земли населенных пунктов	7.5. Трубопроводный транспорт
65	39:07:020014:10:ЗУ2	н459-н462	39:07:020014:10	84	Исправление кадастровой ошибки (наложение на земельный участок 39:07:020014:34)	Земли сельскохозяйственного назначения	7.5. Трубопроводный транспорт
66	39:07:020013:59:ЗУ1	н463-н466	39:07:020013:59	357	Исправление кадастровой ошибки (наложение на земельный участок 39:07:020013:4)	Земли сельскохозяйственного назначения	7.5. Трубопроводный транспорт

Среди образуемых земельных участков отсутствуют лесные участки.
Образуемые земельные участки не относятся к территориям общего пользования.

Таблица 1.2 – **перечень образуемых земельных участков, в отношении которых предполагается их изъятие для государственных нужд**

№ п/п	**Условные номера образуемых земельных участков**	**Площадь образуемых земельных участков, м^2**	**Адреса земельных участков**
1	*2*	*3*	*4*
1	39:12:040104:127:ЗУ1	6	Калининградская область, Славский городской округ, п. Приозерье
2	39:12:040104:6:ЗУ1	6	Калининградская область, Славский городской округ, южнее п. Приозерье
3	39:07:020201:64:ЗУ1	6	Калининградская область, Неманский городской округ, вблизи п. Шепетовка
4	39:07:020201:64:ЗУ2	6	Калининградская область, Неманский городской округ, вблизи п. Шепетовка
5	39:00:000000:615:ЗУ1	6	Калининградская область, Неманский городской округ, вблизи п. Шепетовка
6	39:00:000000:615:ЗУ2	6	Калининградская область, Неманский городской округ, вблизи п. Шепетовка

№ п/п	Условные номера образуемых земельных участков	Площадь образуемых земельных участков, м^2	Адреса земельных участков
1	*2*	*3*	*4*
7	39:12:000000:511:ЗУ1	6	Калининградская область, Славский городской округ, вблизи п. Поддубье
8	39:12:000000:511:ЗУ2	6	Калининградская область, Славский городской округ, вблизи п. Поддубье
9	39:07:020014:12:ЗУ1	5758	Калининградская область, Неманский городской округ
10	39:07:020014:10:ЗУ1	4345	Калининградская область, Неманский городской округ, вблизи п. Шепетовка
11	39:12:040026:15:ЗУ1	4376	Калининградская область, Славский городской округ, вблизи п. Большаково
12	39:07:020015:10:ЗУ1	3273	Калининградская область, Неманский городской округ
13	39:07:020014:10:ЗУ2	84	Калининградская область, Неманский городской округ, вблизи п. Шепетовка

Таблица 1.3 – **перечень образуемых земельных участков, в отношении которых предполагается их резервирование для государственных нужд**

№ п/п	Условные номера образуемых земельных участков	Площадь образуемых земельных участков, м^2	Адреса земельных участков
1	*2*	*3*	*4*
1	39:12:040022:ЗУ1	6	Калининградская область, Славский городской округ, вблизи п. Поддубье
2	39:12:040022:ЗУ2	6	Калининградская область, Славский городской округ, вблизи п. Поддубье
3	39:12:040022:ЗУ3	6	Калининградская область, Славский городской округ, п. Большаково
4	39:12:040022:ЗУ4	6	Калининградская область, Славский городской округ, п. Большаково
5	39:12:040022:ЗУ5	6	Калининградская область, Славский городской округ, п. Большаково
6	39:12:040409:ЗУ1	18	Калининградская область, Славский городской округ, п. Большаково
7	39:12:040104:ЗУ1	404	Калининградская область, Славский городской округ
8	39:12:040104:ЗУ2	17	Калининградская область, Славский городской округ
9	39:12:040104:ЗУ3	78	Калининградская область, Славский городской округ
10	39:07:020006:ЗУ1	4113	Калининградская область, Неманский городской округ
11	39:07:020006:ЗУ2	95	Калининградская область, Неманский городской округ, п. Шепетовка
12	39:07:020006:ЗУ3	28	Калининградская область, Неманский городской округ
13	39:07:020201:ЗУ1	31	Калининградская область, Неманский городской округ
14	39:07:020201:ЗУ2	12218	Калининградская область, Неманский городской округ, п. Шепетовка
15	39:07:020201:ЗУ3	726	Калининградская область, Неманский городской округ
16	39:07:020201:ЗУ4	127	Калининградская область, Неманский городской округ
17	39:07:020202:ЗУ1	2007	Калининградская область, Неманский городской округ
18	39:07:020202:ЗУ2	39	Калининградская область, Неманский городской округ
19	39:07:020202:ЗУ3	88	Калининградская область, Неманский городской округ
20	39:07:020013:ЗУ1	3	Калининградская область, Неманский городской округ
21	39:07:020013:ЗУ2	3039	Калининградская область, Неманский городской округ
22	39:07:020013:ЗУ3	8598	Калининградская область, Неманский городской округ, п. Обручево
23	39:07:020014:ЗУ1	240	Калининградская область, Неманский городской округ
24	39:07:020014:ЗУ2	1042	Калининградская область, Неманский городской округ
25	39:07:020014:ЗУ3	78	Калининградская область, Неманский городской округ

№ п/п	Условные номера образуемых земельных участков	Площадь образуемых земельных участков, м²	Адреса земельных участков
1	*2*	*3*	*4*
26	39:07:020014:ЗУ4	13	Калининградская область, Неманский городской округ
27	39:07:020015:ЗУ1	156	Калининградская область, Неманский городской округ
28	39:07:020020:ЗУ1	348	Калининградская область, Неманский городской округ
29	39:07:020020:ЗУ2	255	Калининградская область, Неманский городской округ
30	39:12:040027:ЗУ1	13265	Калининградская область, Славский городской округ
31	39:12:040027:ЗУ2	93	Калининградская область, Славский городской округ
32	39:12:040027:ЗУ3	178	Калининградская область, Славский городской округ
33	39:12:040027:ЗУ4	105	Калининградская область, Славский городской округ
34	39:12:040026:ЗУ1	13560	Калининградская область, Славский городской округ
35	39:12:040026:ЗУ2	416	Калининградская область, Славский городской округ
36	39:12:040026:ЗУ3	117	Калининградская область, Славский городской округ
37	39:12:040026:ЗУ4	265	Калининградская область, Славский городской округ
38	39:12:040026:ЗУ5	560	Калининградская область, Славский городской округ
39	39:12:040026:ЗУ6	1185	Калининградская область, Славский городской округ, п. Поддубье
40	39:12:040026:ЗУ7	237	Калининградская область, Славский городской округ
41	39:12:040026:ЗУ8	354	Калининградская область, Славский городской округ
42	39:12:040026:ЗУ9	1261	Калининградская область, Славский городской округ
43	39:12:040026:ЗУ10	399	Калининградская область, Славский городской округ
44	39:12:040020:ЗУ1	120	Калининградская область, Славский городской округ
45	39:12:040020:ЗУ2	14	Калининградская область, Славский городской округ
46	39:12:040022:ЗУ6	47	Калининградская область, Славский городской округ
47	39:12:040022:ЗУ7	14	Калининградская область, Славский городской округ
48	39:12:040022:ЗУ8	7576	Калининградская область, Славский городской округ
49	39:12:040022:ЗУ9	5323	Калининградская область, Славский городской округ, п. Большаково
50	39:12:040022:ЗУ10	163	Калининградская область, Славский городской округ, п. Большаково
51	39:12:040409:ЗУ2	299	Калининградская область, Славский городской округ, п. Большаково
52	39:12:040409:ЗУ3	1001	Калининградская область, Славский городской округ, п. Большаково

Таблица 1.4 – **перечень образуемых частей земельных участков**

№ п/п	Условные номера образуемых частей земельных участков	Номера характерных точек образуемых частей земельных участков	Кадастровые номера земельных участков, из которых образуются части земельных участков	Площадь образуемых частей земельных участков, м²	Способы образования частей земельных участков	Категория земель
1	*2*	*3*	*4*	*5*	*6*	*7*
1	39:12:040104:127/чзу1	н1-н23	39:12:040104:127	4157	Образование части земельного участка	Земли населенных пунктов
2	39:12:040104:268/чзу1	н24-н43	39:12:040104:268	8318	Образование части земельного участка	Земли сельскохозяйственного назначения
3	39:12:040104:268/чзу2	н44-н65	39:12:040104:268	13179	Образование части земельного участка	Земли сельскохозяйственного назначения
4	39:12:040104:2/чзу1	н66-н71	39:12:040104:2	321	Образование части земельного участка	Земли сельскохозяйственного назначения
5	39:12:040104:2/чзу2	н72-н75	39:12:040104:2	243	Образование части земельного участка	Земли сельскохозяйственного назначения

№ п/п	Условные номера образуемых частей земельных участков	Номера характерных точек образуемых частей земельных участков	Кадастровые номера земельных участков, из которых образуются части земельных участков	Площадь образуемых частей земельных участков, м^2	Способы образования частей земельных участков	Категория земель
1	*2*	*3*	*4*	*5*	*6*	*7*
6	39:12:040104:6/чзу1	н76-н102	39:12:040104:6	4634	Образование части земельного участка	Земли сельскохозяйственного назначения
7	39:12:040104:9/чзу1	н103-н108	39:12:040104:9	5154	Образование части земельного участка	Земли сельскохозяйственного назначения
8	39:07:020006:38/чзу1	н109-н122	39:07:020006:38	8797	Образование части земельного участка	Земли сельскохозяйственного назначения
9	39:07:020006:41/чзу1	н123-н136	39:07:020006:41	7598	Образование части земельного участка	Земли сельскохозяйственного назначения
10	39:07:020201:64/чзу1	н137-н144	39:07:020201:64	3737	Образование части земельного участка	Земли сельскохозяйственного назначения
11	39:07:020201:64/чзу2	н145-н168	39:07:020201:64	7681	Образование части земельного участка	Земли сельскохозяйственного назначения
12	39:00:000000:487/чзу1	н169-н172	39:00:000000:487	408	Образование части земельного участка	Земли промышленности, энергетики, транспорта, связи, радиовещания, телевидения, информатики, земли для обеспечения космической деятельности, земли обороны, безопасности и земли иного специального назначения
13	39:07:020202:106/чзу1	н173-н188	39:07:020202:106	6005	Образование части земельного участка	Земли сельскохозяйственного назначения
14	39:07:020013:59/чзу1	н189-н196	39:07:020013:59	3505	Образование части земельного участка (после устранения кадастровой ошибки - наложение на земельный участок 39:07:020013:4)	Земли сельскохозяйственного назначения
15	39:07:020013:4/чзу1	н197-н207	39:07:020013:4	5136	Образование части земельного участка (после устранения кадастровой ошибки - наложение на земельный участок 39:07:020013:59)	Земли сельскохозяйственного назначения
16	39:00:000000:615/чзу1	н208-н236	39:00:000000:615	12434	Образование части земельного участка	Земли сельскохозяйственного назначения

№ п/п	Условные номера образуемых частей земельных участков	Номера характерных точек образуемых частей земельных участков	Кадастровые номера земельных участков, из которых образуются части земельных участков	Площадь образуемых частей земельных участков, м^2	Способы образования частей земельных участков	Категория земель
1	*2*	*3*	*4*	*5*	*6*	*7*
17	39:07:020014:34/чзу1	н237-н242	39:07:020014:34	7714	Образование части земельного участка (после устранения кадастровой ошибки - наложение на земельный участок 39:07:020014:10)	Земли сельскохозяйственного назначения
18	39:07:020014:36/чзу1	н243-н246	39:07:020014:36	6871	Образование части земельного участка	Земли сельскохозяйственного назначения
19	39:07:020014:53/чзу1	н247-н254	39:07:020014:53	12330	Образование части земельного участка	Земли сельскохозяйственного назначения
20	39:07:020015:11/чзу1	н255-н273	39:07:020015:11	28549	Образование части земельного участка	Земли сельскохозяйственного назначения
21	39:07:020020:12/чзу1	н274-н282	39:07:020020:12	9834	Образование части земельного участка	Земли сельскохозяйственного назначения
22	39:12:040027:14/чзу1	н283-н291	39:12:040027:14	5038	Образование части земельного участка	Земли сельскохозяйственного назначения
23	39:12:040026:4/чзу1	н292-н300	39:12:040026:4	4620	Образование части земельного участка	Земли сельскохозяйственного назначения
24	39:12:040026:34/чзу1	н301-н312	39:12:040026:34	13470	Образование части земельного участка	Земли сельскохозяйственного назначения
25	39:12:000000:511/чзу1	н313-н340	39:12:000000:511	4649	Образование части земельного участка	Земли сельскохозяйственного назначения
26	39:12:040026:32/чзу1	н341-н344	39:12:040026:32	6624	Образование части земельного участка	Земли сельскохозяйственного назначения
27	39:12:040026:71/чзу1	н345-н348	39:12:040026:71	3654	Образование части земельного участка	Земли сельскохозяйственного назначения
28	39:12:040026:31/чзу1	н349-н359	39:12:040026:31	7265	Образование части земельного участка	Земли сельскохозяйственного назначения
29	39:12:040026:29/чзу1	н360-н369	39:12:040026:29	7914	Образование части земельного участка	Земли сельскохозяйственного назначения
30	39:12:040026:28/чзу1	н370-н383	39:12:040026:28	6764	Образование части земельного участка	Земли сельскохозяйственного назначения
31	39:12:040022:55/чзу1	н384-н399	39:12:040022:55	11403	Образование части земельного участка	Земли сельскохозяйственного назначения
32	39:12:040022:210/чзу1	н400-н413	39:12:040022:210	14144	Образование части земельного участка	Земли сельскохозяйственного назначения

Таблица 1.5 – **перечень кадастровых номеров существующих земельных участков, на которых линейный объект может быть размещен на условиях публичного сервитута**

№ п/п	Кадастровые номера существующих земельных участков
1	39:07:020006:38
2	39:07:020006:41
3	39:07:020013:4
4	39:07:020013:59
5	39:07:020014:34
6	39:07:020014:36
7	39:07:020014:53
8	39:07:020014:9
9	39:07:020015:11
10	39:07:020020:12
11	39:07:020201:64
12	39:07:020202:106
13	39:12:000000:511
14	39:12:040022:210
15	39:12:040022:55
16	39:12:040026:28
17	39:12:040026:29
18	39:12:040026:31
19	39:12:040026:32
20	39:12:040026:34
21	39:12:040026:4
22	39:12:040026:71
23	39:12:040027:14
24	39:12:040104:127
25	39:12:040104:2
26	39:12:040104:268
27	39:12:040104:6
28	39:12:040104:9
29	39:00:000000:615
30	39:00:000000:487
31	39:07:020014:12:ЗУ1
32	39:07:020014:10:ЗУ1
33	39:12:040026:15:ЗУ1
34	39:07:020015:10:ЗУ1
35	39:12:040022:ЗУ1
36	39:12:040022:ЗУ2
37	39:12:040022:ЗУ3
38	39:12:040022:ЗУ4
39	39:12:040022:ЗУ5
40	39:12:040409:ЗУ1
41	39:12:040104:ЗУ1
42	39:12:040104:ЗУ2
43	39:12:040104:ЗУ3
44	39:07:020006:ЗУ1
45	39:07:020006:ЗУ2
46	39:07:020006:ЗУ3
47	39:07:020201:ЗУ1
48	39:07:020201:ЗУ2
49	39:07:020201:ЗУ3
50	39:07:020201:ЗУ4
51	39:07:020202:ЗУ1
52	39:07:020202:ЗУ2
53	39:07:020202:ЗУ3
54	39:07:020013:ЗУ1

№ п/п	Кадастровые номера существующих земельных участков
55	39:07:020013:ЗУ2
56	39:07:020013:ЗУ3
57	39:07:020014:ЗУ1
58	39:07:020014:ЗУ2
59	39:07:020014:ЗУ3
60	39:07:020014:ЗУ4
61	39:07:020015:ЗУ1
62	39:07:020020:ЗУ1
63	39:07:020020:ЗУ2
64	39:12:040027:ЗУ1
65	39:12:040027:ЗУ2
66	39:12:040027:ЗУ3
67	39:12:040027:ЗУ4
68	39:12:040026:ЗУ1
69	39:12:040026:ЗУ2
70	39:12:040026:ЗУ3
71	39:12:040026:ЗУ4
72	39:12:040026:ЗУ5
73	39:12:040026:ЗУ6
74	39:12:040026:ЗУ7
75	39:12:040026:ЗУ8
76	39:12:040026:ЗУ9
77	39:12:040026:ЗУ10
78	39:12:040020:ЗУ1
79	39:12:040020:ЗУ2
80	39:12:040022:ЗУ6
81	39:12:040022:ЗУ7
82	39:12:040022:ЗУ8
83	39:12:040022:ЗУ9
84	39:12:040022:ЗУ10
85	39:12:040409:ЗУ2
86	39:12:040409:ЗУ3
87	39:07:020014:10:ЗУ2

Таблица 1.6 – **перечень кадастровых номеров существующих земельных участков и кадастровых кварталов, на которых линейный объект может быть размещен на условиях публичного сервитута в границах полос отвода автомобильных дорог**

№ п/п	Кадастровый номер земельного участка / номер кадастрового квартала	Площадь контура публичного сервитута, м^2	Условный номер контура, предлагаемого к установлению сервитута, публичного сервитута	Вид разрешенного использования	Категория земель
1	*2*	*3*	*4*	*5*	*6*
1	39:00:000000:487	113	ПС1	Автомобильный транспорт	Земли промышленности, энергетики, транспорта, связи, радиовещания, телевидения, информатики, земли для обеспечения космической деятельности, земли обороны, безопасности и земель иного специального назначения
2	39:07:000000	65	ПС2	-	Земли населенных пунктов
3	39:07:000000	64	ПС3	-	Земли промышленности, энергетики, транспорта, связи, радиовещания, телевидения, информатики, земли для

№ п/п	Кадастровый номер земельного участка / номер кадастрового квартала	Площадь контура публичного сервитута, м^2	Условный номер контура, предлагаемого к установлению сервитута, публичного сервитута	Вид разрешенного использования	Категория земель
1	*2*	*3*	*4*	*5*	*6*
					обеспечения космической деятельности, земли обороны, безопасности и земель иного специального назначения
4	39:12:040409	102	ПС4	-	Земли населенных пунктов

2. ПЕРЕЧЕНЬ КООРДИНАТ ХАРАКТЕРНЫХ ТОЧЕК ОБРАЗУЕМЫХ ЗЕМЕЛЬНЫХ УЧАСТКОВ

Таблица 2.1 – **перечень координат характерных точек образуемых земельных участков**

№№	X	Y
39:12:040104:127:ЗУ1, площадь 6 м^2		
н1	385428,59	1269261,29
н2	385427,59	1269263,02
н3	385425,00	1269261,50
н4	385426,00	1269259,78
н1	385428,59	1269261,29
39:12:040104:6:ЗУ1, площадь 6 м^2		
н5	384036,96	1270327,41
н6	384035,11	1270329,77
н7	384033,53	1270328,53
н8	384035,39	1270326,17
н5	384036,96	1270327,41
39:07:020201:64:ЗУ1, площадь 6 м^2		
н9	381592,68	1268691,91
н10	381590,13	1268693,48
н11	381589,08	1268691,78
н12	381591,63	1268690,21
н9	381592,68	1268691,91
39:07:020201:64:ЗУ2, площадь 6 м^2		
н13	381585,64	1268690,97
н14	381583,94	1268692,01
н15	381582,36	1268689,47
н16	381584,06	1268688,42
н13	381585,64	1268690,97
39:00:000000:615:ЗУ1, площадь 6 м^2		
н17	379653,40	1266993,01
н18	379652,01	1266994,45
н19	379649,85	1266992,37
н20	379651,24	1266990,93
н17	379653,40	1266993,01
39:00:000000:615:ЗУ2, площадь 6 м^2		
н21	379653,18	1266985,30
н22	379651,11	1266987,47
н23	379649,66	1266986,10
н24	379651,73	1266983,93
н21	379653,18	1266985,30
39:12:000000:511:ЗУ1, площадь 6 м^2		

№№	X	Y
н25	373562,35	1269040,03
н26	373562,78	1269043,00
н27	373560,80	1269043,28
н28	373560,37	1269040,32
н25	373562,35	1269040,03
39:12:000000:511:ЗУ2, площадь 6 м^2		
н29	373567,17	1269034,80
н30	373567,45	1269036,78
н31	373564,48	1269037,21
н32	373564,20	1269035,23
н29	373567,17	1269034,80
39:12:040022:ЗУ1, площадь 6 м^2		
н33	373689,33	1265623,79
н34	373689,86	1265626,75
н35	373687,90	1265627,10
н36	373687,36	1265624,15
н33	373689,33	1265623,79
39:12:040022:ЗУ2, площадь 6 м^2		
н37	373693,93	1265618,38
н38	373694,29	1265620,34
н39	373691,34	1265620,88
н40	373690,98	1265618,92
н37	373693,93	1265618,38
39:12:040022:ЗУ3, площадь 6 м^2		
н41	373051,22	1263867,97
н42	373049,80	1263869,38
н43	373047,69	1263867,24
н44	373049,12	1263865,84
н41	373051,22	1263867,97
39:12:040022:ЗУ4, площадь 6 м^2		
н45	373051,28	1263860,20
н46	373049,14	1263862,30
н47	373047,73	1263860,89
н48	373049,88	1263858,77
н45	373051,28	1263860,20
39:12:040022:ЗУ5, площадь 6 м^2		
н49	373161,98	1263611,82
н50	373160,48	1263613,14
н51	373158,50	1263610,89
н52	373160,01	1263609,57
н49	373161,98	1263611,82
39:12:040409:ЗУ1, площадь 18 м^2		
н53	373128,05	1263576,06
н54	373125,80	1263578,04
н55	373121,84	1263573,52
н56	373124,10	1263571,54
н53	373128,05	1263576,06
39:07:020014:12:ЗУ1, площадь 5758 м^2		
н57	380187,35	1267522,24
н58	379894,09	1267241,28
н59	379908,18	1267234,83
н60	380192,22	1267506,96
н57	380187,35	1267522,24
39:07:020014:10:ЗУ1, площадь 4345 м^2		
н61	379296,85	1267336,46
н62	379145,18	1267526,57
н63	379103,26	1267572,39
н64	379096,88	1267558,02
н65	379134,22	1267517,21

№№	X	Y
н66	379285,72	1267327,34
н61	379296,85	1267336,46
39:12:040026:15:ЗУ1, площадь 4376 м^2		
н67	373478,47	1268122,81
н68	373476,64	1267897,91
н69	373480,82	1267839,59
н70	373468,87	1267825,99
н71	373483,08	1267820,37
н72	373495,62	1267834,60
н73	373491,06	1267898,36
н74	373492,87	1268121,63
н67	373478,47	1268122,81
39:07:020015:10:ЗУ1, площадь 3273 м^2		
н75	376775,50	1270593,38
н76	376773,46	1270600,55
н77	376781,18	1270668,14
н78	376699,76	1270675,12
н79	376701,61	1270665,03
н75	376775,50	1270593,38
39:12:040104:ЗУ1, площадь 404 м^2		
н80	384187,22	1270152,66
н81	384164,59	1270172,14
н82	384156,79	1270160,09
н83	384173,06	1270146,13
н84	384179,47	1270143,50
н80	384187,22	1270152,66
39:12:040104:ЗУ2, площадь 17 м^2		
н85	383945,80	1270295,27
н86	383944,02	1270294,24
н87	383945,43	1270278,41
н88	383946,05	1270278,77
н89	383945,69	1270279,58
н85	383945,80	1270295,27
39:12:040104:ЗУ3, площадь 78 м^2		
н90	383634,28	1270104,57
н91	383630,80	1270100,52
н92	383642,75	1270092,33
н93	383646,33	1270096,50
н90	383634,28	1270104,57
39:07:020006:ЗУ1, площадь 4113 м^2		
н94	383131,68	1269767,89
н95	383086,77	1269728,07
н96	383088,59	1269691,07
н97	382977,50	1269632,18
н98	382917,07	1269632,21
н99	382919,22	1269617,81
н100	382981,09	1269617,78
н101	383103,42	1269682,64
н102	383101,49	1269721,89
н103	383137,70	1269753,99
н94	383131,68	1269767,89
39:07:020006:ЗУ2, площадь 95 м^2		
н104	382466,33	1269359,51
н105	382461,15	1269355,22
н106	382472,06	1269345,55
н107	382477,07	1269349,72
н104	382466,33	1269359,51
39:07:020006:ЗУ3, площадь 28 м^2		
н108	382461,15	1269355,22

№№	X	Y
н109	382459,64	1269353,96
н110	382470,53	1269344,28
н111	382472,06	1269345,55
н108	382461,15	1269355,22
39:07:020201:ЗУ1, площадь 31 м^2		
н112	382459,64	1269353,96
н113	382457,91	1269352,53
н114	382468,91	1269342,92
н115	382470,53	1269344,28
н112	382459,64	1269353,96
39:07:020201:ЗУ2, площадь 12218 м^2		
н116	382457,91	1269352,53
н117	382433,58	1269332,30
н118	382207,69	1269198,19
н119	382223,14	1268980,41
н120	382244,21	1268941,84
н121	382223,54	1268883,50
н122	382209,80	1268719,37
н123	382138,04	1268670,34
н124	382073,31	1268574,52
н125	382074,97	1268573,58
н126	382141,51	1268666,30
н127	382224,24	1268719,28
н128	382237,74	1268880,44
н129	382259,93	1268943,11
н130	382237,29	1268984,56
н131	382222,68	1269190,34
н132	382441,91	1269320,49
н133	382468,91	1269342,92
н134	382468,70	1269343,11
н116	382457,91	1269352,53
39:07:020201:ЗУ3, площадь 726 м^2		
н135	382224,24	1268719,28
н136	382141,51	1268666,30
н137	382148,44	1268660,00
н138	382223,58	1268711,34
н135	382224,24	1268719,28
39:07:020201:ЗУ4, площадь 127 м^2		
н139	381959,90	1268456,47
н140	381952,45	1268451,82
н141	381954,38	1268436,06
н142	381961,85	1268440,72
н139	381959,90	1268456,47
39:07:020202:ЗУ1, площадь 2007 м^2		
н143	381198,84	1268633,26
н144	381184,85	1268575,50
н145	381128,51	1268518,44
н146	381132,56	1268516,12
н147	381138,30	1268513,34
н148	381140,34	1268512,41
н149	381142,50	1268512,11
н150	381197,90	1268568,23
н151	381211,89	1268625,95
н143	381198,84	1268633,26
39:07:020202:ЗУ2, площадь 39 м^2		
н152	381128,51	1268518,44
н153	381126,40	1268516,30
н154	381132,20	1268513,44
н155	381137,42	1268510,69

№№	X	Y
н156	381141,47	1268511,07
н157	381142,50	1268512,11
н158	381140,34	1268512,41
н159	381138,30	1268513,34
н160	381132,56	1268516,12
н152	381128,51	1268518,44
39:07:020202:ЗУ3, площадь 88 м^2		
н161	381126,40	1268516,30
н162	381114,63	1268504,38
н163	381115,02	1268504,18
н164	381130,82	1268510,09
н165	381137,42	1268510,69
н166	381132,20	1268513,44
н161	381126,40	1268516,30
39:07:020013:ЗУ1, площадь 3 м^2		
н167	381141,47	1268511,07
н168	381137,42	1268510,69
н169	381137,48	1268510,66
н170	381139,95	1268509,53
н167	381141,47	1268511,07
39:07:020013:ЗУ2, площадь 3039 м^2		
н171	381114,63	1268504,38
н172	381088,76	1268478,18
н173	381018,42	1268426,06
н174	380976,01	1268370,68
н175	380981,54	1268354,22
н176	381028,62	1268415,70
н177	381098,22	1268467,26
н178	381139,95	1268509,53
н179	381137,48	1268510,66
н180	381137,42	1268510,69
н181	381130,82	1268510,09
н182	381115,02	1268504,18
н171	381114,63	1268504,38
39:07:020013:ЗУ3, площадь 8598 м^2		
н183	380538,47	1267984,52
н184	380525,44	1267989,72
н185	380488,03	1267999,37
н186	380485,12	1267996,30
н187	380450,62	1267947,44
н188	380431,76	1267930,35
н189	380421,65	1267908,18
н190	380381,89	1267873,75
н191	380334,55	1267823,05
н192	380325,72	1267783,71
н193	380340,77	1267677,87
н194	380255,62	1267612,59
н195	380239,97	1267618,23
н196	380230,39	1267591,50
н197	380243,34	1267586,31
н198	380243,77	1267586,14
н199	380248,66	1267599,79
н200	380258,00	1267596,42
н201	380356,21	1267671,57
н202	380340,35	1267783,12
н203	380347,75	1267816,08
н204	380391,89	1267863,37
н205	380433,44	1267899,35
н206	380443,63	1267921,67

№№	X	Y
н207	380461,47	1267937,84
н208	380493,43	1267983,11
н209	380520,96	1267976,01
н210	380574,79	1267954,54
н211	380567,17	1267961,73
н183	380538,47	1267984,52
39:07:020014:ЗУ1, площадь 240 м^2		
н212	380230,39	1267591,50
н213	380224,77	1267575,82
н214	380238,14	1267570,43
н215	380243,77	1267586,14
н216	380243,34	1267586,31
н212	380230,39	1267591,50
39:07:020014:ЗУ2, площадь 1042 м^2		
н217	380224,77	1267575,82
н218	380224,56	1267575,22
н219	380198,30	1267532,73
н220	380187,35	1267522,23
н221	380192,22	1267506,96
н222	380209,58	1267523,59
н223	380237,60	1267568,94
н224	380238,14	1267570,43
н217	380224,77	1267575,82
39:07:020014:ЗУ3, площадь 78 м^2		
н225	379894,09	1267241,28
н226	379890,09	1267237,46
н227	379901,39	1267232,61
н228	379904,05	1267230,88
н229	379908,18	1267234,83
н225	379894,09	1267241,28
39:07:020014:ЗУ4, площадь 13 м^2		
н230	377827,63	1268925,94
н231	377827,15	1268926,71
н232	377805,01	1268934,96
н233	377805,45	1268934,25
н230	377827,63	1268925,94
39:07:020015:ЗУ1, площадь 156 м^2		
н234	376714,64	1270673,85
н235	376712,67	1270684,61
н236	376697,84	1270685,64
н237	376699,76	1270675,12
н234	376714,64	1270673,85
39:07:020020:ЗУ1, площадь 348 м^2		
н238	376712,67	1270684,61
н239	376708,30	1270708,53
н240	376693,51	1270709,33
н241	376697,84	1270685,64
н238	376712,67	1270684,61
39:07:020020:ЗУ2, площадь 255 м^2		
н242	376185,65	1270976,97
н243	376168,28	1270975,51
н244	376176,85	1270961,78
н245	376194,70	1270963,27
н242	376185,65	1270976,97
39:12:040027:ЗУ1, площадь 13265 м^2		
н246	376168,28	1270975,51
н247	375810,03	1270945,61
н248	375536,06	1270454,36
н249	375537,57	1270452,08

№№	X	Y
н250	375545,74	1270442,12
н251	375818,87	1270931,90
н252	376176,85	1270961,78
н246	376168,28	1270975,51
39:12:040027:ЗУ2, площадь 93 м^2		
н253	375536,06	1270454,36
н254	375532,77	1270448,47
н255	375542,59	1270436,49
н256	375545,74	1270442,12
н257	375537,57	1270452,08
н253	375536,06	1270454,36
39:12:040027:ЗУ3, площадь 178 м^2		
н258	375532,77	1270448,47
н259	375527,21	1270438,49
н260	375530,02	1270432,93
н261	375536,73	1270425,99
н262	375542,59	1270436,49
н258	375532,77	1270448,47
39:12:040027:ЗУ4, площадь 105 м^2		
н263	375338,68	1270151,30
н264	375340,64	1270144,26
н265	375354,51	1270148,14
н266	375352,54	1270155,19
н263	375338,68	1270151,30
39:12:040026:ЗУ1, площадь 13560 м^2		
н267	375340,64	1270144,26
н268	375346,13	1270124,53
н269	375321,25	1270117,51
н270	375140,64	1270080,58
н271	374645,44	1270024,30
н272	374565,70	1269887,78
н273	374567,03	1269839,96
н274	374567,59	1269840,19
н275	374581,58	1269834,73
н276	374580,21	1269884,07
н277	374654,24	1270010,80
н278	375142,90	1270066,35
н279	375324,65	1270103,52
н280	375363,85	1270114,57
н281	375354,51	1270148,14
н267	375340,64	1270144,26
39:12:040026:ЗУ2, площадь 416 м^2		
н282	373847,20	1269110,99
н283	373816,29	1269104,33
н284	373825,15	1269092,59
н285	373825,30	1269091,54
н286	373851,09	1269097,10
н287	373850,88	1269098,66
н288	373847,32	1269110,85
н282	373847,20	1269110,99
39:12:040026:ЗУ3, площадь 117 м^2		
н289	373574,99	1269037,99
н290	373565,79	1269025,90
н291	373570,54	1269006,67
н289	373574,99	1269037,99
39:12:040026:ЗУ4, площадь 265 м^2		
н292	373553,31	1268987,73
н293	373551,06	1268971,85

№№	X	Y
н294	373565,39	1268970,39
н295	373568,30	1268990,89
н292	373553,31	1268987,73
39:12:040026:ЗУ5, площадь 560 м^2		
н296	373486,73	1268518,91
н297	373483,53	1268496,40
н298	373482,28	1268459,91
н299	373491,12	1268481,36
н300	373497,67	1268488,67
н301	373497,89	1268495,14
н302	373500,32	1268512,25
н296	373486,73	1268518,91
39:12:040026:ЗУ6, площадь 1185 м^2		
н303	373482,28	1268459,91
н304	373480,88	1268419,53
н305	373480,66	1268392,30
н306	373485,60	1268392,40
н307	373495,06	1268392,60
н308	373495,28	1268419,23
н309	373497,33	1268478,84
н310	373491,12	1268481,36
н303	373482,28	1268459,91
39:12:040026:ЗУ7, площадь 237 м^2		
н311	373478,60	1268139,20
н312	373478,47	1268122,81
н313	373492,87	1268121,63
н314	373493,00	1268138,13
н311	373478,60	1268139,20
39:12:040026:ЗУ8, площадь 354 м^2		
н315	373468,87	1267825,99
н316	373453,47	1267808,47
н317	373460,53	1267799,70
н318	373477,33	1267813,86
н319	373483,08	1267820,37
н315	373468,87	1267825,99
39:12:040026:ЗУ9, площадь 1261 м^2		
н320	373409,09	1267147,78
н321	373415,24	1267034,99
н322	373426,23	1267035,44
н323	373419,90	1267151,57
н320	373409,09	1267147,78
39:12:040026:ЗУ10, площадь 399 м^2		
н324	373728,69	1266019,36
н325	373730,43	1265993,10
н326	373742,22	1265995,02
н327	373744,67	1265996,02
н328	373742,77	1266024,61
н324	373728,69	1266019,36
39:12:040020:ЗУ1, площадь 120 м^2		
н329	373730,43	1265993,10
н330	373730,87	1265986,42
н331	373732,25	1265986,46
н332	373734,78	1265986,51
н333	373736,87	1265986,26
н334	373738,04	1265985,58
н335	373738,75	1265985,06
н336	373744,20	1265985,83
н337	373745,36	1265985,52
н338	373745,09	1265989,65

№№	X	Y
н339	373744,01	1265991,75
н340	373744,92	1265992,25
н341	373744,67	1265996,02
н342	373742,22	1265995,02
н329	373730,43	1265993,10
39:12:040020:ЗУ2, площадь 14 м^2		
н343	373730,87	1265986,42
н344	373731,04	1265983,89
н345	373733,19	1265984,28
н346	373738,75	1265985,06
н347	373738,04	1265985,58
н348	373736,87	1265986,26
н349	373734,78	1265986,51
н350	373732,25	1265986,46
н343	373730,87	1265986,42
39:12:040022:ЗУ6, площадь 47 м^2		
н351	373731,04	1265983,89
н352	373731,20	1265981,46
н353	373734,05	1265981,65
н354	373736,53	1265981,26
н355	373739,98	1265980,58
н356	373745,52	1265979,41
н357	373745,77	1265979,35
н358	373745,54	1265982,81
н359	373744,95	1265982,90
н360	373740,71	1265983,49
н361	373739,74	1265983,98
н362	373739,16	1265984,76
н363	373738,75	1265985,06
н364	373733,19	1265984,28
н351	373731,04	1265983,89
39:12:040022:ЗУ7, площадь 14 м^2		
н365	373745,36	1265985,52
н366	373744,20	1265985,83
н367	373738,75	1265985,06
н368	373739,16	1265984,76
н369	373739,74	1265983,98
н370	373740,71	1265983,49
н371	373744,95	1265982,90
н372	373745,54	1265982,81
н365	373745,36	1265985,52
39:12:040022:ЗУ8, площадь 7576 м^2		
н373	373731,20	1265981,46
н374	373739,38	1265858,13
н375	373740,37	1265839,97
н376	373735,26	1265834,94
н377	373703,73	1265829,23
н378	373697,79	1265826,80
н379	373693,66	1265823,75
н380	373690,69	1265816,02
н381	373690,43	1265812,46
н382	373695,17	1265665,81
н383	373695,04	1265664,01
н384	373689,19	1265631,95
н385	373681,84	1265633,29
н386	373679,52	1265620,50
н387	373686,85	1265619,16
н388	373665,07	1265499,86
н389	373679,35	1265497,88

№№	X	Y
н390	373709,34	1265662,18
н391	373709,59	1265665,50
н392	373704,84	1265812,16
н393	373707,78	1265815,33
н394	373739,31	1265821,03
н395	373751,95	1265829,77
н396	373754,89	1265837,75
н397	373753,74	1265859,08
н398	373745,77	1265979,35
н399	373745,52	1265979,41
н400	373739,98	1265980,58
н401	373736,53	1265981,26
н402	373734,05	1265981,65
н373	373731,20	1265981,46
Выключка 1		
н403	373689,86	1265626,75
н404	373689,33	1265623,79
н405	373687,36	1265624,15
н406	373687,90	1265627,10
н403	373689,86	1265626,75
Выключка 2		
н407	373694,29	1265620,34
н408	373693,93	1265618,38
н409	373690,98	1265618,92
н410	373691,34	1265620,88
н407	373694,29	1265620,34
39:12:040022:ЗУ9, площадь 5323 м^2		
н411	373072,69	1263892,04
н412	373053,59	1263872,65
н413	373048,13	1263878,00
н414	373039,01	1263868,74
н415	373044,47	1263863,40
н416	373020,00	1263838,56
н417	373030,36	1263792,99
н418	373026,83	1263721,05
н419	373150,08	1263612,82
н420	373145,59	1263607,69
н421	373156,46	1263598,23
н422	373170,41	1263614,13
н423	373041,55	1263727,29
н424	373044,84	1263794,25
н425	373035,79	1263834,06
н426	373079,85	1263878,79
н411	373072,69	1263892,04
Выключка 1		
н427	373051,22	1263867,97
н428	373049,12	1263865,84
н429	373047,69	1263867,24
н430	373049,80	1263869,38
н427	373051,22	1263867,97
Выключка 2		
н431	373051,28	1263860,20
н432	373049,88	1263858,77
н433	373047,73	1263860,89
н434	373049,14	1263862,30
н431	373051,28	1263860,20
Выключка 3		
н435	373161,98	1263611,82
н436	373160,01	1263609,57

№№	X	Y
н437	373158,50	1263610,89
н438	373160,48	1263613,14
н435	373161,98	1263611,82
39:12:040022:ЗУ10, площадь 163 м^2		
н439	373145,59	1263607,69
н440	373137,88	1263598,88
н441	373149,24	1263590,02
н442	373156,46	1263598,23
н439	373145,59	1263607,69
39:12:040409:ЗУ2, площадь 299 м^2		
н443	373137,88	1263598,88
н444	373132,16	1263592,35
н445	373123,43	1263599,89
н446	373120,07	1263595,99
н447	373145,65	1263574,19
н448	373148,87	1263577,93
н449	373143,04	1263582,96
н450	373149,24	1263590,02
н443	373137,88	1263598,88
39:12:040409:ЗУ3, площадь 1001 м^2		
н451	373120,07	1263595,99
н452	373100,33	1263573,12
н453	373125,78	1263551,16
н454	373145,65	1263574,19
н451	373120,07	1263595,99
Выключка		
н455	373128,05	1263576,06
н456	373124,10	1263571,54
н457	373121,84	1263573,52
н458	373125,80	1263578,04
н455	373128,05	1263576,06
39:07:020014:10:ЗУ2, площадь 84 м^2		
н459	379103,26	1267572,39
н460	379099,44	1267576,56
н461	379092,87	1267562,40
н462	379096,88	1267558,02
н459	379103,26	1267572,39
39:07:020013:59:ЗУ1, площадь 357 м^2		
н463	380847,90	1268160,95
н464	380831,96	1268141,50
н465	380842,05	1268131,10
н466	380857,57	1268150,04
н463	380847,90	1268160,95

Таблица 2.2 – **перечень координат характерных точек образуемых частей земельных участков**

№№	X	Y
39:12:040104:127/чзу1, площадь 4157 м^2		
н1	385428,97	1269268,77
н2	385415,58	1269260,99
н3	385407,78	1269259,96
н4	385407,70	1269260,56
н5	385371,27	1269255,73
н6	385201,66	1269188,41
н7	385145,95	1269186,22
н8	385144,44	1269171,75
н9	385204,69	1269174,13

№№	X	Y
н10	385374,93	1269241,69
н11	385381,04	1269242,50
н12	385380,20	1269249,20
н13	385381,09	1269249,62
н14	385387,46	1269250,38
н15	385388,32	1269243,46
н16	385398,58	1269244,82
н17	385418,03	1269254,39
н18	385419,73	1269250,93
н19	385434,40	1269259,47
н1	385428,97	1269268,77
Выключка		
н20	385428,59	1269261,29
н21	385426,00	1269259,78
н22	385425,00	1269261,50
н23	385427,59	1269263,02
н20	385428,59	1269261,29
39:12:040104:268/чзу1, площадь 8318 м^2		
н24	385145,95	1269186,22
н25	385102,05	1269184,50
н26	385053,87	1269276,72
н27	385045,47	1269328,23
н28	385006,08	1269329,54
н29	384956,35	1269436,21
н30	384906,14	1269475,14
н31	384812,66	1269613,90
н32	384796,65	1269606,75
н33	384802,19	1269593,46
н34	384807,48	1269595,82
н35	384880,48	1269487,45
н36	384895,38	1269468,32
н37	384949,46	1269430,28
н38	384951,34	1269412,87
н39	384996,77	1269315,45
н40	385033,16	1269314,23
н41	385040,04	1269272,11
н42	385093,51	1269169,75
н43	385144,44	1269171,75
н24	385145,95	1269186,22
39:12:040104:268/чзу2, площадь 13179 м^2		
н44	384781,25	1269599,88
н45	384737,32	1269580,26
н46	384691,31	1269621,09
н47	384636,08	1269701,23
н48	384659,35	1269735,53
н49	384462,44	1269912,54
н50	384378,86	1269912,63
н51	384331,59	1270000,07
н52	384270,58	1270080,50
н53	384268,54	1270082,66
н54	384187,22	1270152,66
н55	384178,04	1270141,81
н56	384258,57	1270072,24
н57	384259,83	1270070,84
н58	384319,45	1269992,25
н59	384370,27	1269898,23
н60	384456,91	1269898,14
н61	384640,39	1269733,22
н62	384618,62	1269701,17

№№	X	Y
н63	384680,45	1269611,48
н64	384734,70	1269563,32
н65	384786,73	1269586,56
н44	384781,25	1269599,88
39:12:040104:2/чзу1, площадь 321 м^2		
н66	384951,34	1269412,87
н67	384949,46	1269430,28
н68	384895,38	1269468,32
н69	384880,48	1269487,45
н70	384895,48	1269465,18
н71	384944,76	1269426,96
н66	384951,34	1269412,87
39:12:040104:2/чзу2, площадь 243 м^2		
н72	384796,65	1269606,75
н73	384781,25	1269599,88
н74	384786,73	1269586,56
н75	384802,19	1269593,46
н72	384796,65	1269606,75
39:12:040104:6/чзу1, площадь 4634 м^2		
н76	384164,59	1270172,14
н77	384094,12	1270232,81
н78	384092,18	1270235,22
н79	384055,40	1270303,33
н80	384038,14	1270325,26
н81	384043,00	1270329,13
н82	384033,68	1270342,16
н83	384028,22	1270337,86
н84	384021,01	1270347,03
н85	384006,20	1270335,68
н86	383978,72	1270324,72
н87	383961,89	1270304,58
н88	383945,80	1270295,27
н89	383945,69	1270279,58
н90	383946,05	1270278,77
н91	383971,32	1270293,40
н92	383987,44	1270312,69
н93	384013,39	1270323,04
н94	384018,49	1270326,95
н95	384043,32	1270295,39
н96	384080,13	1270227,23
н97	384083,72	1270222,76
н98	384156,79	1270160,09
н76	384164,59	1270172,14
Выключка		
н99	384036,96	1270327,41
н100	384035,39	1270326,17
н101	384033,53	1270328,53
н102	384035,11	1270329,77
н99	384036,96	1270327,41
39:12:040104:9/чзу1, площадь 5154 м^2		
н103	383944,02	1270294,24
н104	383652,02	1270125,17
н105	383634,28	1270104,57
н106	383646,33	1270096,50
н107	383661,34	1270113,93
н108	383945,43	1270278,41
н103	383944,02	1270294,24
39:07:020006:38/чзу1, площадь 8797 м^2		
н109	383630,80	1270100,52

№№	X	Y
н110	383602,08	1270067,15
н111	383507,44	1269993,82
н112	383452,82	1269981,79
н113	383334,78	1269917,26
н114	383185,15	1269815,29
н115	383131,68	1269767,89
н116	383137,70	1269753,99
н117	383194,02	1269803,90
н118	383342,31	1269904,96
н119	383457,92	1269968,17
н120	383513,70	1269980,45
н121	383612,04	1270056,66
н122	383642,75	1270092,33
н109	383630,80	1270100,52
39:07:020006:41/чзу1, площадь 7598 м^2		
н123	382917,07	1269632,21
н124	382881,37	1269632,22
н125	382784,47	1269567,87
н126	382701,51	1269518,63
н127	382682,95	1269504,18
н128	382493,18	1269381,84
н129	382466,33	1269359,51
н130	382477,07	1269349,72
н131	382501,71	1269370,20
н132	382691,29	1269492,43
н133	382709,64	1269506,70
н134	382792,13	1269555,67
н135	382885,71	1269617,82
н136	382919,22	1269617,81
н123	382917,07	1269632,21
39:07:020201:64/чзу1, площадь 3737 м^2		
н137	382141,51	1268666,30
н138	382074,97	1268573,58
н139	382073,31	1268574,52
н140	382018,14	1268492,85
н141	381959,90	1268456,47
н142	381961,85	1268440,72
н143	382028,35	1268482,26
н144	382148,41	1268659,95
н137	382141,51	1268666,30
39:07:020201:64/чзу2, площадь 7681 м^2		
н145	381952,45	1268451,82
н146	381911,05	1268425,96
н147	381765,75	1268564,18
н148	381664,86	1268646,86
н149	381601,54	1268685,96
н150	381605,35	1268691,74
н151	381590,09	1268701,29
н152	381586,19	1268695,45
н153	381569,82	1268705,55
н154	381551,38	1268723,77
н155	381541,09	1268713,69
н156	381560,86	1268694,16
н157	381656,47	1268635,11
н158	381756,21	1268553,38
н159	381909,21	1268407,83
н160	381954,38	1268436,06
н145	381952,45	1268451,82
Выключка 1		

№№	X	Y
н161	381591,63	1268690,21
н162	381589,08	1268691,78
н163	381590,13	1268693,48
н164	381592,68	1268691,91
н161	381591,63	1268690,21
Выключка 2		
н165	381584,06	1268688,42
н166	381582,36	1268689,47
н167	381583,94	1268692,01
н168	381585,64	1268690,97
н165	381584,06	1268688,42
39:00:000000:487/чзу1, площадь 408 м^2		
н169	381551,38	1268723,77
н170	381531,26	1268743,66
н171	381520,92	1268733,62
н172	381541,09	1268713,69
н169	381551,38	1268723,77
39:07:020202:106/чзу1, площадь 6005 м^2		
н173	381531,26	1268743,66
н174	381508,27	1268766,37
н175	381497,39	1268763,39
н176	381473,23	1268761,14
н177	381455,01	1268773,47
н178	381414,14	1268755,67
н179	381224,22	1268738,05
н180	381198,84	1268633,26
н181	381211,89	1268625,95
н182	381235,79	1268724,66
н183	381417,77	1268741,54
н184	381453,50	1268757,11
н185	381469,43	1268746,34
н186	381499,98	1268749,17
н187	381504,06	1268750,29
н188	381520,92	1268733,62
н173	381531,26	1268743,66
39:07:020013:59/чзу1, площадь 3505 м^2		
н189	380976,01	1268370,68
н190	380961,35	1268351,55
н191	380887,94	1268209,80
н192	380847,90	1268160,95
н193	380857,57	1268150,04
н194	380900,03	1268201,84
н195	380973,56	1268343,80
н196	380981,54	1268354,22
н189	380976,01	1268370,68
39:07:020013:4/чзу1, площадь 5136 м^2		
н197	380831,96	1268141,50
н198	380754,88	1268047,46
н199	380726,33	1268015,73
н200	380608,51	1267956,58
н201	380538,47	1267984,52
н202	380567,17	1267961,73
н203	380574,79	1267954,54
н204	380609,19	1267940,81
н205	380735,23	1268004,08
н206	380765,81	1268038,08
н207	380842,05	1268131,10
н197	380831,96	1268141,50
39:00:000000:615/чзу1, площадь 12434 м^2		

№№	X	Y
н208	379890,09	1267237,46
н209	379846,17	1267195,37
н210	379723,27	1267062,01
н211	379655,20	1266997,05
н212	379644,41	1267008,24
н213	379471,03	1267226,29
н214	379331,73	1267292,75
н215	379296,85	1267336,46
н216	379285,72	1267327,34
н217	379322,53	1267281,18
н218	379461,83	1267214,72
н219	379633,57	1266998,73
н220	379644,81	1266987,13
н221	379642,50	1266984,92
н222	379643,67	1266983,71
н223	379641,66	1266981,70
н224	379650,41	1266972,58
н225	379733,55	1267051,91
н226	379856,46	1267185,28
н227	379904,05	1267230,88
н228	379901,39	1267232,61
н208	379890,09	1267237,46
Выключка 1		
н229	379653,40	1266993,01
н230	379651,24	1266990,93
н231	379649,85	1266992,37
н232	379652,01	1266994,45
н229	379653,40	1266993,01
Выключка 2		
н233	379653,18	1266985,30
н234	379651,73	1266983,93
н235	379649,66	1266986,10
н236	379651,11	1266987,47
н233	379653,18	1266985,30
39:07:020014:34/чзу1, площадь 7714 м^2		
н237	379099,44	1267576,56
н238	378815,41	1267886,97
н239	378738,19	1267965,16
н240	378724,64	1267958,40
н241	378804,98	1267877,04
н242	379092,87	1267562,40
н237	379099,44	1267576,56
39:07:020014:36/чзу1, площадь 6871 м^2		
н243	378738,18	1267965,17
н244	378385,03	1268322,75
н245	378407,03	1268280,00
н246	378724,63	1267958,41
н243	378738,18	1267965,17
39:07:020014:53/чзу1, площадь 12330 м^2		
н247	378384,64	1268323,15
н248	378291,70	1268417,26
н249	377871,51	1268855,77
н250	377827,63	1268925,94
н251	377805,45	1268934,25
н252	377860,09	1268846,88
н253	378281,38	1268407,22
н254	378406,67	1268280,36
н247	378384,64	1268323,15
39:07:020015:11/чзу1, площадь 28549 м^2		

№№	X	Y
н255	377827,15	1268926,71
н256	377505,00	1269441,86
н257	377365,82	1269679,59
н258	377259,40	1269875,78
н259	377194,26	1269955,23
н260	377061,43	1270170,44
н261	376968,62	1270401,50
н262	376921,01	1270472,35
н263	376774,99	1270613,94
н264	376773,46	1270600,55
н265	376775,50	1270593,38
н266	376909,90	1270463,07
н267	376955,82	1270394,73
н268	377048,53	1270163,93
н269	377182,52	1269946,85
н270	377247,39	1269867,71
н271	377353,27	1269672,52
н272	377492,68	1269434,40
н273	377805,01	1268934,96
н255	377827,15	1268926,71
39:07:020020:12/чзу1, площадь 9834 м^2		
н274	376708,30	1270708,53
н275	376707,58	1270712,44
н276	376681,53	1270821,70
н277	376529,02	1271005,62
н278	376185,65	1270976,97
н279	376194,70	1270963,27
н280	376522,72	1270990,65
н281	376668,30	1270815,09
н282	376693,51	1270709,34
н274	376708,30	1270708,53
39:12:040027:14/чзу1, площадь 5038 м^2		
н283	375527,21	1270438,49
н284	375502,11	1270393,46
н285	375327,72	1270190,67
н286	375338,68	1270151,30
н287	375352,54	1270155,19
н288	375343,66	1270187,12
н289	375513,97	1270385,18
н290	375536,73	1270425,99
н291	375530,02	1270432,93
н283	375527,21	1270438,49
39:12:040026:4/чзу1, площадь 4620 м^2		
н292	374567,03	1269839,96
н293	374569,37	1269755,47
н294	374586,76	1269582,85
н295	374535,70	1269573,36
н296	374536,90	1269558,93
н297	374602,41	1269571,12
н298	374583,75	1269756,39
н299	374581,58	1269834,73
н300	374567,59	1269840,19
н292	374567,03	1269839,96
39:12:040026:34/чзу1, площадь 13470 м^2		
н301	374535,70	1269573,36
н302	374517,61	1269569,99
н303	374257,33	1269140,18
н304	374051,82	1269155,05
н305	373847,20	1269110,99

№№	X	Y
н306	373847,32	1269110,85
н307	373850,88	1269098,66
н308	373851,09	1269097,10
н309	374052,83	1269140,54
н310	374265,09	1269125,18
н311	374526,59	1269557,02
н312	374536,90	1269558,93
н301	374535,70	1269573,36
39:12:000000:511/чзу1, площадь 4649 м^2		
н313	373816,29	1269104,33
н314	373778,19	1269096,13
н315	373565,55	1269073,90
н316	373561,90	1269048,18
н317	373561,50	1269048,23
н318	373560,86	1269043,78
н319	373556,91	1269044,34
н320	373556,20	1269039,39
н321	373560,16	1269038,83
н322	373559,67	1269035,37
н323	373560,07	1269035,31
н324	373553,31	1268987,73
н325	373568,30	1268990,89
н326	373570,54	1269006,67
н327	373565,79	1269025,90
н328	373574,99	1269037,99
н329	373578,23	1269060,74
н330	373780,46	1269081,88
н331	373825,30	1269091,54
н332	373825,15	1269092,59
н313	373816,29	1269104,33
Выключка 1		
н333	373562,78	1269043,00
н334	373562,35	1269040,03
н335	373560,37	1269040,32
н336	373560,80	1269043,28
н333	373562,78	1269043,00
Выключка 2		
н337	373567,45	1269036,78
н338	373567,17	1269034,80
н339	373564,20	1269035,23
н340	373564,48	1269037,21
н337	373567,45	1269036,78
39:12:040026:32/чзу1, площадь 6624 м^2		
н341	373551,06	1268971,85
н342	373486,73	1268518,91
н343	373500,32	1268512,25
н344	373565,39	1268970,39
н341	373551,06	1268971,85
39:12:040026:71/чзу1, площадь 3654 м^2		
н345	373480,66	1268392,30
н346	373478,60	1268139,20
н347	373493,00	1268138,13
н348	373495,06	1268392,60
н345	373480,66	1268392,30
39:12:040026:31/чзу1, площадь 7265 м^2		
н349	373453,47	1267808,47
н350	373440,49	1267793,70
н351	373437,37	1267746,78
н352	373400,90	1267298,00

№№	X	Y
н353	373409,09	1267147,78
н354	373419,90	1267151,57
н355	373411,92	1267297,86
н356	373448,34	1267745,96
н357	373451,22	1267789,24
н358	373460,17	1267799,39
н359	373460,53	1267799,70
н349	373453,47	1267808,47
39:12:040026:29/чзу1, площадь 7914 м^2		
н360	373415,24	1267034,99
н361	373430,01	1266764,05
н362	373431,64	1266675,97
н363	373428,35	1266591,64
н364	373515,16	1266402,42
н365	373532,65	1266398,58
н366	373439,74	1266601,13
н367	373442,66	1266675,86
н368	373441,01	1266764,45
н369	373426,23	1267035,44
н360	373415,24	1267034,99
39:12:040026:28/чзу1, площадь 6764 м^2		
н370	373515,16	1266402,42
н371	373560,62	1266303,31
н372	373609,22	1266300,64
н373	373662,93	1266172,75
н374	373669,56	1266122,76
н375	373725,15	1266072,82
н376	373728,69	1266019,36
н377	373742,77	1266024,61
н378	373739,12	1266079,62
н379	373683,14	1266129,92
н380	373676,96	1266176,55
н381	373619,01	1266314,52
н382	373569,97	1266317,22
н383	373532,65	1266398,58
н370	373515,16	1266402,42
39:12:040022:55/чзу1, площадь 11403 м^2		
н384	373665,07	1265499,86
н385	373656,20	1265451,28
н386	373648,89	1265323,67
н387	373667,41	1265256,69
н388	373648,62	1265132,44
н389	373584,23	1264945,94
н390	373512,75	1264748,73
н391	373508,80	1264745,30
н392	373515,38	1264731,95
н393	373525,01	1264740,29
н394	373597,81	1264941,13
н395	373662,66	1265128,99
н396	373682,11	1265257,57
н397	373663,39	1265325,22
н398	373670,53	1265449,57
н399	373679,35	1265497,88
н384	373665,07	1265499,86
39:12:040022:210/чзу1, площадь 14144 м^2		
н400	373508,80	1264745,30
н401	373470,92	1264712,50
н402	373356,71	1264527,27
н403	373277,87	1264182,69

№№	X	Y
н404	373273,61	1264146,07
н405	373114,54	1263934,52
н406	373072,69	1263892,04
н407	373079,85	1263878,79
н408	373125,47	1263925,10
н409	373287,46	1264140,52
н410	373292,08	1264180,24
н411	373370,21	1264521,74
н412	373482,03	1264703,07
н413	373515,38	1264731,95
н400	373508,80	1264745,30

3. СВЕДЕНИЯ О ГРАНИЦАХ ТЕРРИТОРИИ, ПРИМЕНИТЕЛЬНО К КОТОРОЙ ОСУЩЕСТВЛЯЕТСЯ ПОДГОТОВКА ПРОЕКТА МЕЖЕВАНИЯ

Таблица 3.1 – **перечень координат характерных точек границ территории, в отношении которой осуществляется подготовка проекта межевания**

№№	X	Y
н1	385608,81	1269582,68
н2	385606,82	1269574,42
н3	385603,26	1269559,72
н4	385602,74	1269557,49
н5	385554,39	1269561,97
н6	385378,63	1269566,95
н7	385303,22	1269571,91
н8	385300,07	1269402,45
н9	385300,07	1269402,21
н10	385293,38	1269399,70
н11	385281,93	1269383,91
н12	385269,89	1269385,23
н13	385254,69	1269386,90
н14	385196,15	1269393,33
н15	385165,79	1269396,67
н16	385163,57	1269390,19
н17	385145,76	1269338,28
н18	385143,24	1269304,60
н19	385154,30	1269266,32
н20	385145,95	1269186,22
н21	385102,05	1269184,50
н22	385053,87	1269276,72
н23	385045,47	1269328,23
н24	385006,08	1269329,54
н25	384956,35	1269436,21
н26	384906,14	1269475,14
н27	384812,66	1269613,90
н28	384737,32	1269580,26
н29	384691,31	1269621,09
н30	384636,08	1269701,23
н31	384659,35	1269735,53
н32	384462,44	1269912,54
н33	384378,86	1269912,63
н34	384331,59	1270000,07
н35	384269,22	1270082,27
н36	384164,60	1270172,16
н37	384170,56	1270181,37
н38	384091,78	1270272,18

№№	X	Y
н339	373867,98	1267890,85
н340	374000,35	1267984,19
н341	373974,25	1268102,60
н342	373902,27	1268080,67
н343	373904,37	1268061,96
н344	373891,55	1268047,82
н345	373882,76	1268043,11
н346	373868,89	1268018,05
н347	373858,25	1268010,44
н348	373848,02	1268001,25
н349	373843,28	1267997,00
н350	373822,93	1267992,18
н351	373798,99	1267978,48
н352	373758,37	1267960,00
н353	373741,80	1267938,02
н354	373629,54	1267947,28
н355	373622,29	1267933,15
н356	373594,96	1267925,77
н357	373546,54	1267936,72
н358	373531,44	1267945,93
н359	373505,96	1267985,51
н360	373497,39	1268058,33
н361	373528,13	1268118,74
н362	373492,87	1268121,63
н363	373495,28	1268419,23
н364	373497,33	1268478,84
н365	373491,12	1268481,36
н366	373497,67	1268488,67
н367	373497,89	1268495,14
н368	373568,30	1268990,89
н369	373574,14	1268992,12
н370	373570,54	1269006,67
н371	373574,99	1269037,99
н372	373582,08	1269047,29
н373	373618,06	1269058,72
н374	373649,37	1269041,15
н375	373656,21	1268993,03
н376	373738,18	1268994,13

№№	X	Y
н39	384096,64	1270308,19
н40	384057,00	1270358,20
н41	384047,63	1270376,13
н42	383945,89	1270307,59
н43	383945,87	1270304,59
н44	383945,85	1270302,02
н45	383945,80	1270295,27
н46	383652,02	1270125,17
н47	383602,08	1270067,15
н48	383507,44	1269993,82
н49	383452,82	1269981,79
н50	383334,78	1269917,26
н51	383185,15	1269815,29
н52	383086,77	1269728,07
н53	383088,59	1269691,07
н54	382977,50	1269632,18
н55	382881,37	1269632,22
н56	382784,47	1269567,87
н57	382701,51	1269518,63
н58	382682,95	1269504,18
н59	382493,18	1269381,84
н60	382433,58	1269332,30
н61	382207,69	1269198,19
н62	382223,14	1268980,41
н63	382244,21	1268941,84
н64	382223,54	1268883,50
н65	382209,80	1268719,37
н66	382138,04	1268670,34
н67	382073,31	1268574,52
н68	382034,45	1268596,46
н69	381983,56	1268515,54
н70	381964,08	1268485,70
н71	381958,26	1268469,78
н72	381959,90	1268456,47
н73	381952,45	1268451,82
н74	381950,47	1268467,93
н75	381946,91	1268480,64
н76	381937,59	1268491,03
н77	381858,32	1268548,38
н78	381810,66	1268582,87
н79	381639,12	1268787,43
н80	381628,41	1268799,16
н81	381577,41	1268749,25
н82	381551,38	1268723,77
н83	381508,27	1268766,37
н84	381497,39	1268763,39
н85	381473,23	1268761,14
н86	381455,01	1268773,47
н87	381414,14	1268755,67
н88	381224,22	1268738,05
н89	381184,85	1268575,50
н90	381088,76	1268478,18
н91	381018,42	1268426,06
н92	380961,35	1268351,55
н93	380887,94	1268209,80
н94	380754,88	1268047,46
н95	380726,33	1268015,73
н96	380608,51	1267956,58
н97	380525,44	1267989,72

№№	X	Y
н377	373837,99	1269004,78
н378	373825,30	1269091,54
н379	374052,83	1269140,54
н380	374265,09	1269125,18
н381	374526,59	1269557,02
н382	374602,41	1269571,12
н383	374583,75	1269756,39
н384	374580,21	1269884,07
н385	374654,24	1270010,80
н386	375142,90	1270066,35
н387	375324,65	1270103,52
н388	375363,85	1270114,57
н389	375343,66	1270187,12
н390	375513,97	1270385,18
н391	375818,87	1270931,90
н392	376522,72	1270990,65
н393	376668,30	1270815,09
н394	376693,48	1270709,47
н395	376699,76	1270675,12
н396	376351,45	1270705,03
н397	376657,11	1270207,62
н398	376773,52	1270272,02
н399	376764,26	1270327,65
н400	376846,51	1270343,97
н401	376775,50	1270593,38
н402	376909,90	1270463,07
н403	376955,82	1270394,73
н404	377048,53	1270163,93
н405	377182,52	1269946,85
н406	377247,39	1269867,71
н407	377353,27	1269672,52
н408	377492,68	1269434,40
н409	377860,09	1268846,88
н410	378281,38	1268407,22
н411	378804,98	1267877,04
н412	379092,87	1267562,40
н413	379011,85	1267387,47
н414	379026,02	1267381,05
н415	379046,52	1267376,96
н416	379055,20	1267375,31
н417	379089,82	1267360,07
н418	379096,48	1267349,30
н419	379096,83	1267346,60
н420	379097,53	1267333,17
н421	379095,76	1267321,02
н422	379100,45	1267299,99
н423	379119,33	1267289,59
н424	379091,82	1267198,20
н425	379088,54	1267181,64
н426	379091,13	1267168,00
н427	379341,15	1266972,76
н428	379342,50	1266959,74
н429	379329,83	1266936,32
н430	379317,89	1266915,44
н431	379300,26	1266883,32
н432	379307,01	1266834,43
н433	379319,00	1266815,20
н434	379349,43	1266783,71
н435	379381,84	1266756,93

№№	X	Y
н98	380488,03	1267999,37
н99	380485,12	1267996,30
н100	380450,62	1267947,44
н101	380431,76	1267930,35
н102	380421,65	1267908,18
н103	380381,89	1267873,75
н104	380334,55	1267823,05
н105	380325,72	1267783,71
н106	380340,77	1267677,87
н107	380255,62	1267612,59
н108	380239,97	1267618,23
н109	380224,56	1267575,22
н110	380198,30	1267532,73
н111	380187,35	1267522,24
н112	380161,40	1267603,53
н113	380138,20	1267618,25
н114	380109,17	1267630,11
н115	380069,15	1267633,31
н116	380051,65	1267630,52
н117	379933,49	1267600,79
н118	379863,59	1267599,11
н119	379833,08	1267608,78
н120	379804,10	1267628,65
н121	379793,27	1267641,83
н122	379778,11	1267660,14
н123	379763,67	1267676,99
н124	379743,44	1267698,25
н125	379723,96	1267723,87
н126	379675,64	1267788,28
н127	379630,24	1267851,95
н128	379594,23	1267906,81
н129	379310,89	1267686,05
н130	379412,15	1267592,86
н131	379442,58	1267572,26
н132	379470,79	1267545,85
н133	379478,67	1267527,59
н134	379476,44	1267521,06
н135	379465,37	1267500,75
н136	379462,41	1267493,49
н137	379462,37	1267486,94
н138	379458,65	1267476,04
н139	379456,44	1267473,15
н140	379453,34	1267468,26
н141	379533,54	1267399,74
н142	379548,42	1267387,90
н143	379606,79	1267343,58
н144	379631,70	1267356,67
н145	379677,32	1267323,37
н146	379687,88	1267304,54
н147	379841,08	1267278,88
н148	379844,38	1267261,43
н149	379854,06	1267259,58
н150	379894,09	1267241,28
н151	379890,09	1267237,46
н152	379852,12	1267253,76
н153	379832,97	1267251,59
н154	379832,65	1267274,68
н155	379684,29	1267298,96
н156	379673,22	1267319,75

№№	X	Y
н436	379438,67	1266734,58
н437	379463,94	1266759,04
н438	379530,32	1266823,34
н439	379494,52	1266853,40
н440	379522,06	1266890,40
н441	379539,39	1266887,79
н442	379569,36	1266917,34
н443	379598,71	1266888,85
н444	379752,39	1267037,53
н445	379924,74	1267204,98
н446	379929,62	1267209,70
н447	379932,42	1267212,41
н448	379904,05	1267230,88
н449	379908,18	1267234,83
н450	379918,03	1267230,32
н451	379935,68	1267216,66
н452	379956,15	1267206,02
н453	380209,65	1267452,35
н454	380202,04	1267476,15
н455	380194,88	1267498,64
н456	380192,22	1267506,96
н457	380209,58	1267523,59
н458	380237,60	1267568,94
н459	380248,66	1267599,79
н460	380258,00	1267596,42
н461	380356,21	1267671,57
н462	380340,35	1267783,12
н463	380347,75	1267816,08
н464	380391,89	1267863,37
н465	380433,44	1267899,35
н466	380443,63	1267921,67
н467	380461,47	1267937,84
н468	380493,43	1267983,11
н469	380520,96	1267976,01
н470	380609,19	1267940,81
н471	380735,23	1268004,08
н472	380765,81	1268038,08
н473	380900,03	1268201,84
н474	380973,56	1268343,80
н475	381028,62	1268415,70
н476	381098,22	1268467,26
н477	381197,90	1268568,23
н478	381235,79	1268724,66
н479	381417,77	1268741,54
н480	381453,50	1268757,11
н481	381469,43	1268746,34
н482	381499,98	1268749,17
н483	381504,06	1268750,29
н484	381541,09	1268713,69
н485	381271,11	1268449,41
н486	381365,56	1268402,86
н487	381428,12	1268359,73
н488	381457,38	1268341,01
н489	381529,29	1268334,01
н490	381576,83	1268324,21
н491	381642,04	1268290,41
н492	381655,25	1268293,44
н493	381666,43	1268314,34
н494	381670,29	1268319,81

№№	X	Y
н157	379632,64	1267349,78
н158	379606,46	1267337,60
н159	379545,17	1267384,19
н160	379469,90	1267444,78
н161	379468,59	1267441,99
н162	379467,75	1267439,88
н163	379457,14	1267444,37
н164	379458,16	1267446,69
н165	379461,08	1267452,28
н166	379449,95	1267461,82
н167	379439,62	1267474,42
н168	379452,26	1267476,70
н169	379457,95	1267498,76
н170	379471,56	1267525,51
н171	379470,05	1267535,78
н172	379414,33	1267582,76
н173	379304,81	1267683,02
н174	379265,69	1267663,57
н175	379168,23	1267725,07
н176	379099,44	1267576,56
н177	378815,41	1267886,97
н178	378291,70	1268417,26
н179	377871,51	1268855,77
н180	377505,00	1269441,86
н181	377365,82	1269679,59
н182	377259,40	1269875,78
н183	377194,26	1269955,23
н184	377061,43	1270170,44
н185	376968,62	1270401,50
н186	376921,01	1270472,35
н187	376774,99	1270613,94
н188	376781,18	1270668,14
н189	376714,64	1270673,85
н190	376707,58	1270712,44
н191	376681,53	1270821,70
н192	376529,02	1271005,62
н193	375810,03	1270945,61
н194	375502,11	1270393,46
н195	375327,72	1270190,67
н196	375346,13	1270124,53
н197	375321,25	1270117,51
н198	375140,64	1270080,58
н199	374645,44	1270024,30
н200	374565,70	1269887,78
н201	374569,37	1269755,47
н202	374586,76	1269582,85
н203	374517,61	1269569,99
н204	374257,33	1269140,18
н205	374051,82	1269155,05
н206	373816,29	1269104,33
н207	373785,64	1269144,95
н208	373738,55	1269153,55
н209	373724,43	1269152,39
н210	373712,42	1269134,87
н211	373653,87	1269177,53
н212	373601,85	1269179,14
н213	373553,23	1269185,75
н214	373530,63	1269267,82
н215	373452,30	1269274,04

№№	X	Y
н495	381679,02	1268321,38
н496	381682,44	1268325,19
н497	381684,74	1268331,98
н498	381681,48	1268355,56
н499	381677,12	1268377,22
н500	381670,60	1268385,44
н501	381669,00	1268400,49
н502	381673,92	1268409,90
н503	381677,47	1268412,40
н504	381686,06	1268434,42
н505	381686,62	1268440,28
н506	381685,35	1268449,31
н507	381677,64	1268468,80
н508	381667,70	1268475,37
н509	381650,36	1268494,60
н510	381643,65	1268507,11
н511	381639,70	1268520,00
н512	381633,84	1268545,26
н513	381628,74	1268557,83
н514	381632,44	1268559,33
н515	381637,64	1268546,52
н516	381643,56	1268521,06
н517	381647,38	1268508,59
н518	381653,60	1268496,98
н519	381670,12	1268478,56
н520	381680,86	1268471,39
н521	381689,20	1268450,46
н522	381690,62	1268440,44
н523	381690,02	1268433,72
н524	381680,96	1268410,33
н525	381676,94	1268407,20
н526	381673,02	1268399,78
н527	381674,40	1268386,94
н528	381680,70	1268379,11
н529	381685,42	1268356,26
н530	381688,77	1268331,96
н531	381685,60	1268323,62
н532	381683,80	1268321,01
н533	381694,26	1268320,19
н534	381709,90	1268301,89
н535	381721,68	1268294,77
н536	381769,43	1268293,29
н537	381781,41	1268286,98
н538	381785,98	1268278,73
н539	381785,27	1268269,31
н540	381818,98	1268215,25
н541	381859,29	1268146,57
н542	381937,27	1268010,84
н543	381950,27	1267999,45
н544	381994,15	1267978,27
н545	382050,22	1267941,65
н546	382098,12	1267762,10
н547	382103,39	1267723,75
н548	382172,16	1267760,18
н549	382184,23	1267764,36
н550	382187,90	1267773,94
н551	382199,30	1267778,72
н552	382224,78	1267784,26
н553	382235,16	1267792,06

№№	X	Y
н216	373370,79	1269269,41
н217	373355,40	1269271,69
н218	373280,03	1269335,03
н219	373273,84	1269336,30
н220	373258,61	1269332,32
н221	373271,82	1269298,89
н222	373286,56	1269265,84
н223	373309,35	1269225,03
н224	373331,60	1269192,09
н225	373393,05	1269107,71
н226	373401,40	1269130,71
н227	373481,94	1269095,05
н228	373450,65	1269020,41
н229	373450,76	1269009,34
н230	373459,14	1269008,80
н231	373478,30	1269008,11
н232	373502,30	1268999,49
н233	373508,94	1268994,02
н234	373543,20	1268985,61
н235	373553,31	1268987,73
н236	373483,53	1268496,40
н237	373480,88	1268419,53
н238	373478,47	1268122,81
н239	373461,08	1268124,23
н240	373446,14	1267917,81
н241	373471,49	1267905,65
н242	373467,94	1267826,36
н243	373468,87	1267825,99
н244	373440,49	1267793,70
н245	373437,37	1267746,78
н246	373400,90	1267298,00
н247	373430,01	1266764,05
н248	373431,64	1266675,97
н249	373428,35	1266591,64
н250	373560,62	1266303,31
н251	373609,22	1266300,64
н252	373662,93	1266172,75
н253	373669,56	1266122,76
н254	373725,15	1266072,82
н255	373739,38	1265858,13
н256	373740,37	1265839,97
н257	373735,26	1265834,94
н258	373703,73	1265829,23
н259	373697,79	1265826,80
н260	373693,66	1265823,75
н261	373690,69	1265816,02
н262	373690,43	1265812,46
н263	373695,17	1265665,81
н264	373695,04	1265664,01
н265	373689,19	1265631,95
н266	373681,84	1265633,29
н267	373679,52	1265620,50
н268	373686,85	1265619,16
н269	373656,20	1265451,28
н270	373648,89	1265323,67
н271	373667,41	1265256,69
н272	373648,62	1265132,44
н273	373584,23	1264945,94
н274	373512,75	1264748,73

№№	X	Y
н554	382236,54	1267810,10
н555	382204,58	1267975,94
н556	382184,34	1268091,73
н557	382109,54	1268250,54
н558	382077,45	1268220,92
н559	382066,76	1268211,52
н560	382055,24	1268205,36
н561	382040,34	1268200,89
н562	382035,28	1268195,76
н563	382027,80	1268178,68
н564	382023,06	1268173,03
н565	382010,20	1268175,80
н566	382001,16	1268180,30
н567	381982,36	1268187,04
н568	381965,10	1268190,00
н569	381937,26	1268184,26
н570	381925,96	1268177,90
н571	381917,12	1268175,06
н572	381910,07	1268175,90
н573	381908,53	1268186,96
н574	381912,49	1268187,52
н575	381913,61	1268179,50
н576	381916,72	1268179,14
н577	381924,36	1268181,58
н578	381935,84	1268188,06
н579	381965,04	1268194,08
н580	381983,38	1268190,92
н581	382002,74	1268183,98
н582	382011,54	1268179,60
н583	382021,58	1268177,04
н584	382024,57	1268180,75
н585	382031,92	1268198,04
н586	382038,20	1268204,43
н587	382053,72	1268209,08
н588	382064,47	1268214,83
н589	382074,77	1268223,88
н590	382108,68	1268255,19
н591	382110,76	1268270,00
н592	382061,36	1268293,36
н593	382004,27	1268322,48
н594	381995,38	1268330,48
н595	381988,83	1268341,14
н596	381961,20	1268401,44
н597	381955,82	1268424,32
н598	381954,38	1268436,06
н599	381961,85	1268440,72
н600	381963,71	1268425,68
н601	381968,80	1268403,98
н602	381995,88	1268344,92
н603	382001,52	1268335,68
н604	382008,72	1268329,16
н605	382064,84	1268300,57
н606	382111,92	1268278,30
н607	382124,36	1268367,03
н608	382152,52	1268525,34
н609	382165,84	1268534,68
н610	382259,41	1268557,72
н611	382148,41	1268659,95
н612	382148,44	1268660,00

№№	X	Y
н275	373470,92	1264712,50
н276	373356,71	1264527,27
н277	373277,87	1264182,69
н278	373273,61	1264146,07
н279	373114,54	1263934,52
н280	373053,59	1263872,65
н281	373048,13	1263878,00
н282	373039,01	1263868,74
н283	373044,47	1263863,40
н284	373020,00	1263838,56
н285	373030,36	1263792,99
н286	373026,83	1263721,05
н287	373150,08	1263612,82
н288	373132,16	1263592,35
н289	373123,43	1263599,89
н290	373100,33	1263573,12
н291	373125,78	1263551,16
н292	373148,87	1263577,93
н293	373143,04	1263582,96
н294	373170,41	1263614,13
н295	373041,55	1263727,29
н296	373044,84	1263794,25
н297	373035,79	1263834,06
н298	373125,47	1263925,10
н299	373287,46	1264140,52
н300	373292,08	1264180,24
н301	373370,21	1264521,74
н302	373482,03	1264703,07
н303	373525,01	1264740,29
н304	373597,81	1264941,13
н305	373662,66	1265128,99
н306	373682,11	1265257,57
н307	373663,39	1265325,22
н308	373670,53	1265449,57
н309	373709,34	1265662,18
н310	373709,59	1265665,50
н311	373704,84	1265812,16
н312	373707,78	1265815,33
н313	373739,31	1265821,03
н314	373751,95	1265829,77
н315	373754,89	1265837,75
н316	373753,74	1265859,08
н317	373745,09	1265989,66
н318	373744,01	1265991,75
н319	373744,92	1265992,25
н320	373739,12	1266079,62
н321	373683,14	1266129,92
н322	373676,96	1266176,55
н323	373619,01	1266314,52
н324	373569,97	1266317,22
н325	373439,74	1266601,13
н326	373442,66	1266675,86
н327	373441,01	1266764,45
н328	373411,92	1267297,86
н329	373448,34	1267745,96
н330	373451,22	1267789,24
н331	373460,17	1267799,39
н332	373477,33	1267813,86
н333	373483,08	1267820,37

№№	X	Y
н613	382223,58	1268711,34
н614	382237,74	1268880,44
н615	382259,93	1268943,11
н616	382237,29	1268984,56
н617	382222,68	1269190,34
н618	382441,91	1269320,49
н619	382501,71	1269370,20
н620	382691,29	1269492,43
н621	382709,64	1269506,70
н622	382792,13	1269555,67
н623	382885,71	1269617,82
н624	382981,09	1269617,78
н625	383103,42	1269682,64
н626	383101,49	1269721,89
н627	383194,02	1269803,90
н628	383342,31	1269904,96
н629	383457,92	1269968,17
н630	383513,70	1269980,45
н631	383612,04	1270056,66
н632	383661,34	1270113,93
н633	383946,05	1270278,77
н634	383959,91	1270247,85
н635	384022,33	1270102,24
н636	384008,80	1270019,01
н637	383941,37	1269919,95
н638	383999,38	1269490,81
н639	384184,70	1269551,25
н640	384169,88	1269744,95
н641	384128,29	1269846,28
н642	384055,38	1269888,70
н643	384052,93	1269911,74
н644	384093,78	1269961,35
н645	384065,06	1270018,25
н646	384156,86	1270160,19
н647	384173,06	1270146,13
н648	384179,47	1270143,50
н649	384178,04	1270141,81
н650	384259,83	1270070,84
н651	384319,45	1269992,25
н652	384370,27	1269898,23
н653	384456,91	1269898,14
н654	384640,39	1269733,22
н655	384618,62	1269701,17
н656	384680,45	1269611,48
н657	384734,70	1269563,32
н658	384807,48	1269595,82
н659	384895,48	1269465,18
н660	384944,76	1269426,96
н661	384996,77	1269315,45
н662	385033,16	1269314,23
н663	385040,04	1269272,11
н664	385093,51	1269169,75
н665	385144,44	1269171,75
н666	385142,01	1269148,41
н667	385199,72	1269159,63
н668	385256,69	1269178,74
н669	385442,27	1269258,12
н670	385454,75	1269266,11
н671	385500,93	1269295,67

№№	X	Y
н334	373587,32	1267779,12
н335	373670,53	1267694,71
н336	373812,70	1267693,70
н337	373802,43	1267723,70
н338	373810,47	1267799,97

№№	X	Y
н672	385541,83	1269308,59
н673	385563,40	1269322,80
н674	385654,32	1269412,93
н675	385719,75	1269485,26
н1	385608,81	1269582,68

4. ВИД РАЗРЕШЕННОГО ИСПОЛЬЗОВАНИЯ ОБРАЗУЕМЫХ ЗЕМЕЛЬНЫХ УЧАСТКОВ, ПРЕДНАЗНАЧЕННЫХ ДЛЯ РАЗМЕЩЕНИЯ ЛИНЕЙНЫХ ОБЪЕКТОВ И ОБЪЕКТОВ КАПИТАЛЬНОГО СТРОИТЕЛЬСТВА, ПРОЕКТИРУЕМЫХ В СОСТАВЕ ЛИНЕЙНОГО ОБЪЕКТА, А ТАКЖЕ СУЩЕСТВУЮЩИХ ЗЕМЕЛЬНЫХ УЧАСТКОВ, ЗАНЯТЫХ ЛИНЕЙНЫМИ ОБЪЕКТАМИ И ОБЪЕКТАМИ КАПИТАЛЬНОГО СТРОИТЕЛЬСТВА, ВХОДЯЩИМИ В СОСТАВ ЛИНЕЙНЫХ ОБЪЕКТОВ, В СООТВЕТСТВИИ С ПРОЕКТОМ ПЛАНИРОВКИ ТЕРРИТОРИИ

Проектом межевания территории устанавливается вид разрешенного использования образуемых земельных участков по классификатору, утвержденному Приказом Федеральной службы государственной регистрации, кадастра и картографии от 10.11.2020 № П/0412 «Об утверждении классификатора видов разрешенного использования земельных участков», - «Трубопроводный транспорт» (код вида разрешенного использования земельного участка – 7.5).