МИНИСТЕРСТВО ГРАДОСТРОИТЕЛЬНОЙ ПОЛИТИКИ КАЛИНИНГРАДСКОЙ ОБЛАСТИ

П Р И К А З

от 12 мая 2022 года № 151
Калининград

Об утверждении проекта внесения изменений в проект межевания территории в составе документации по планировке территории, утвержденной приказом Агентства по архитектуре, градостроению и перспективному развитию Калининградской области от 11 января 2021 № 01

На основании обращения администрации муниципального образования «Зеленоградский муниципальный округ», в соответствии с частями 3, 15 статьи 45, частью 2 статьи 57 Градостроительного кодекса Российской Федерации, статьей 14 Закона Калининградской области от 05 июля 2017 года № 89 «О градостроительной деятельности на территории Калининградской области», положением о Министерстве градостроительной политики Калининградской области, утвержденным постановлением Правительства Калининградской области от 03 марта 2022 года № 107, заключением Министерства градостроительной политики Калининградской области от 05 апреля 2022 года № 495-МГП «О соответствии проекта внесения изменений в проект межевания территории в составе документации по планировке территории, предусматривающей размещение линейного объекта регионального значения требованиям, установленным частью 10 статьи 45 Градостроительного кодекса Российской Федерации, а также требованиям задания не его подготовку», п р и к а з ы в а ю:

1. Внести изменения в проект межевания территории в составе документации по планировке территории «Проект планировки территории с проектом межевания в его составе, предусматривающий размещение линейного объекта регионального значения «Межпоселковый газопровод высокого давления от ГРС Калининград-2, через поселки Кузнецкое, Волошино, Куликово, Зеленый Гай, с установкой ШРП (4 шт.) до ГРС Светлогорска I и II этапы» в границах муниципальных образований «Зеленоградский городской округ», «Гурьевский городской округ», «Светлогорский городской округ» Калининградской области», утвержденной приказом Агентства по архитектуре, градостроению и перспективному развитию Калининградской области от 11 января 2021 года № 01, и утвердить прилагаемую основную часть проекта межевания территории (далее – проект внесения изменений в проект межевания территории).

2. Отделу документации по планировке территории Министерства градостроительной политики Калининградской области (И.А. Марковой):

1) обеспечить хранение проекта внесения изменений в проект межевания территории;

2) в течение семи дней со дня вступления в силу настоящего приказа направить проект внесения изменений в проект межевания территории в администрации муниципальных образований Калининградской области «Зеленоградский муниципальный округ», «Гурьевский муниципальный округ», «Светлогорский городской округ», применительно к территории которых осуществлялась его подготовка;

3) в течение пяти дней со дня вступления в силу настоящего приказа разместить проект внесения изменений в проект межевания территории в информационной системе обеспечения градостроительной деятельности и обеспечить размещение проекта внесения изменений в проект межевания территории на интернет-странице Министерства градостроительной политики Калининградской области в информационно-телекоммуникационной сети «Интернет» по адресу: https://mingrad.gov39.ru.

3. Приказ вступает в силу по истечении десяти дней после его официального опубликования.

Министр В.Л. Касьянова

УТВЕРЖДЕН
приказом Министерства
градостроительной политики
Калининградской области
от 12 мая 2022 года № 151

ПРОЕКТ ВНЕСЕНИЯ ИЗМЕНЕНИЙ В ПРОЕКТ МЕЖЕВАНИЯ ТЕРРИТОРИИ В СОСТАВЕ ДОКУМЕНТАЦИИ ПО ПЛАНИРОВКЕ ТЕРРИТОРИИ

«Проект планировки территории с проектом межевания в его составе, предусматривающий размещение линейного объекта регионального значения «Межпоселковый газопровод высокого давления от ГРС Калининград-2, через поселки Кузнецкое, Волошино, Куликово, Зеленый Гай, с установкой ШРП (4 шт.) до ГРС Светлогорска I и II этапы» в границах муниципальных образований «Зеленоградский городской округ», «Гурьевский городской округ», «Светлогорский городской округ» Калининградской области», утвержденной приказом Агентства по архитектуре, градостроению и перспективному развитию Калининградской области от 11 января 2021 года № 01»

ПРОЕКТ ВНЕСЕНИЯ ИЗМЕНЕНИЙ
В ПРОЕКТ МЕЖЕВАНИЯ ТЕРРИТОРИИ В СОСТАВЕ ДОКУМЕНТАЦИИ
ПО ПЛАНИРОВКЕ ТЕРРИТОРИИ
«Проект планировки территории с проектом межевания в его составе, предусматривающий размещение линейного объекта регионального значения «Межпоселковый газопровод высокого давления от ГРС Калининград-2, через поселки Кузнецкое, Волошино, Куликово, Зеленый Гай, с установкой ШРП (4 шт.) до ГРС Светлогорска I и II этапы» в границах муниципальных образований «Зеленоградский городской округ», «Гурьевский городской округ», «Светлогорский городской округ» Калининградской области», утвержденной приказом Агентства по архитектуре, градостроению и перспективному развитию Калининградской области
от 11 января 2021 года № 01»

ОСНОВНАЯ ЧАСТЬ ПРОЕКТА МЕЖЕВАНИЯ ТЕРРИТОРИИ

РАЗДЕЛ 1. «ПРОЕКТ МЕЖЕВАНИЯ ТЕРРИТОРИИ. ГРАФИЧЕСКАЯ ЧАСТЬ»

ЧЕРТЕЖИ МЕЖЕВАНИЯ ТЕРРИТОРИИ

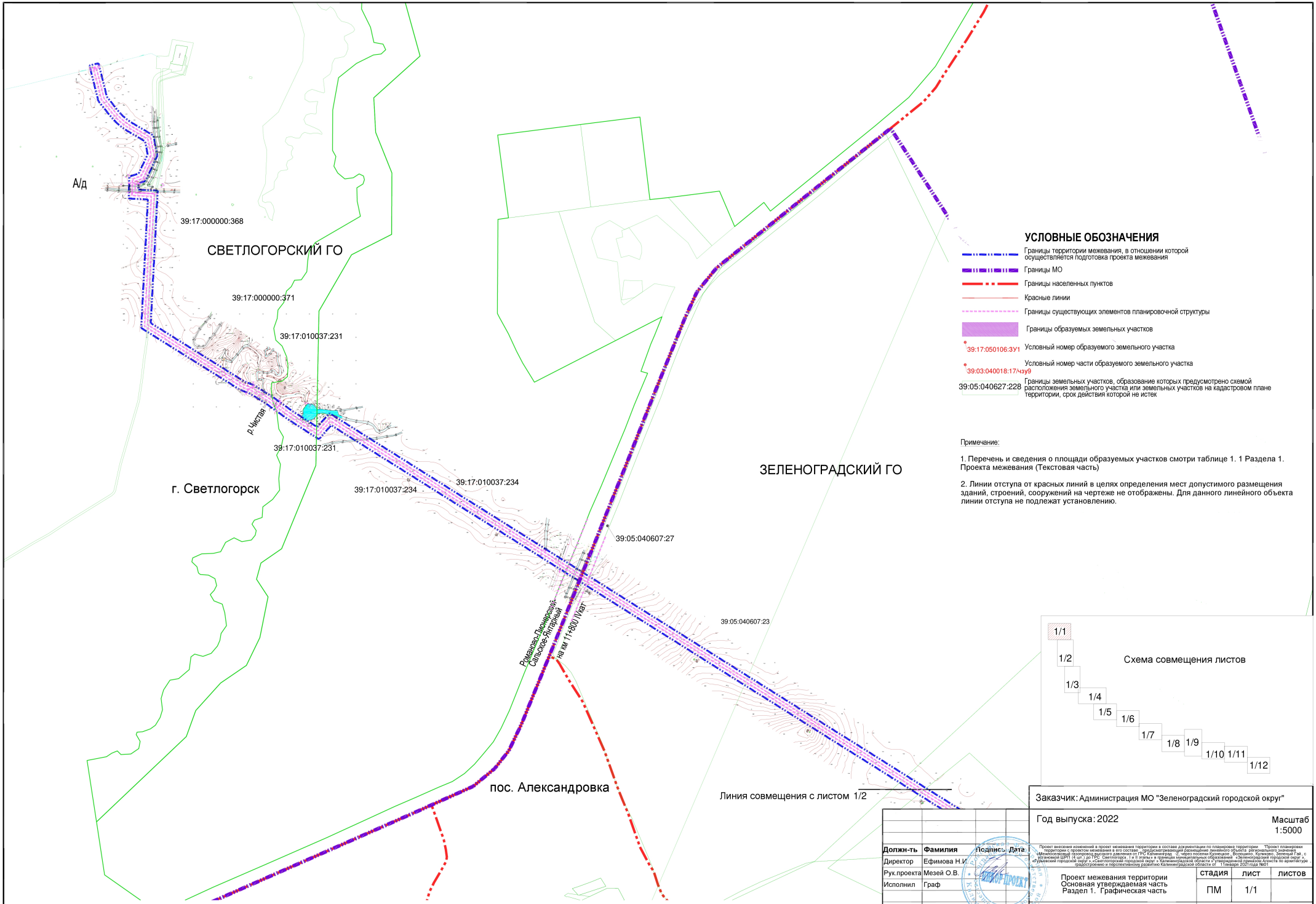

УСЛОВНЫЕ ОБОЗНАЧЕНИЯ

- Границы территории межевания, в отношении которой осуществляется подготовка проекта межевания
- Границы МО
- Границы населенных пунктов
- Красные линии
- Границы существующих элементов планировочной структуры
- Границы образуемых земельных участков
- 39:17:050106:ЗУ1 — Условный номер образуемого земельного участка
- 39:03:040018:17/чзу9 — Условный номер части образуемого земельного участка
- 39:05:040627:228 — Границы земельных участков, образование которых предусмотрено схемой расположения земельного участка или земельных участков на кадастровом плане территории, срок действия которой не истек

Примечание:

1. Перечень и сведения о площади образуемых участков смотри таблице 1. 1 Раздела 1. Проекта межевания (Текстовая часть)

2. Линии отступа от красных линий в целях определения мест допустимого размещения зданий, строений, сооружений на чертеже не отображены. Для данного линейного объекта линии отступа не подлежат установлению.

Схема совмещения листов

1/1 1/2 1/3 1/4 1/5 1/6 1/7 1/8 1/9 1/10 1/11 1/12

Заказчик: Администрация МО "Зеленоградский городской округ"

Год выпуска: 2022

Масштаб 1:5000

Должн-ть	Фамилия	Подпись	Дата
Директор	Ефимова Н.И.		
Рук.проекта	Мезей О.В.		
Исполнил	Граф		

Проект внесения изменений в проект межевания территории в составе документации по планировке территории "Проект планировки территории с проектом межевания в его составе ...предусматривающий размещение линейного объекта регионального значения «Межпоселковый газопровод высокого давления от ГРС Калининград -2, через поселки Кузнецкое , Восходное, Кулаково, Зеленый Гай , с установкой ШРП (4 шт.) до ГРС Светлогорск , I и II этапы» в границах муниципальных образований «Зеленоградский городской округ », «Гурьевский городской округ »,«Светлогорский городской округ » Калининградской области "утвержденной приказом Агентства по архитектуре градостроению и перспективному развитию Калининградской области от 17 января 2021года №01

Проект межевания территории
Основная утверждаемая часть
Раздел 1. Графическая часть

стадия	лист	листов
ПМ	1/1	

Чертеж межевания территории

ООО"НИКОР ПРОЕКТ"

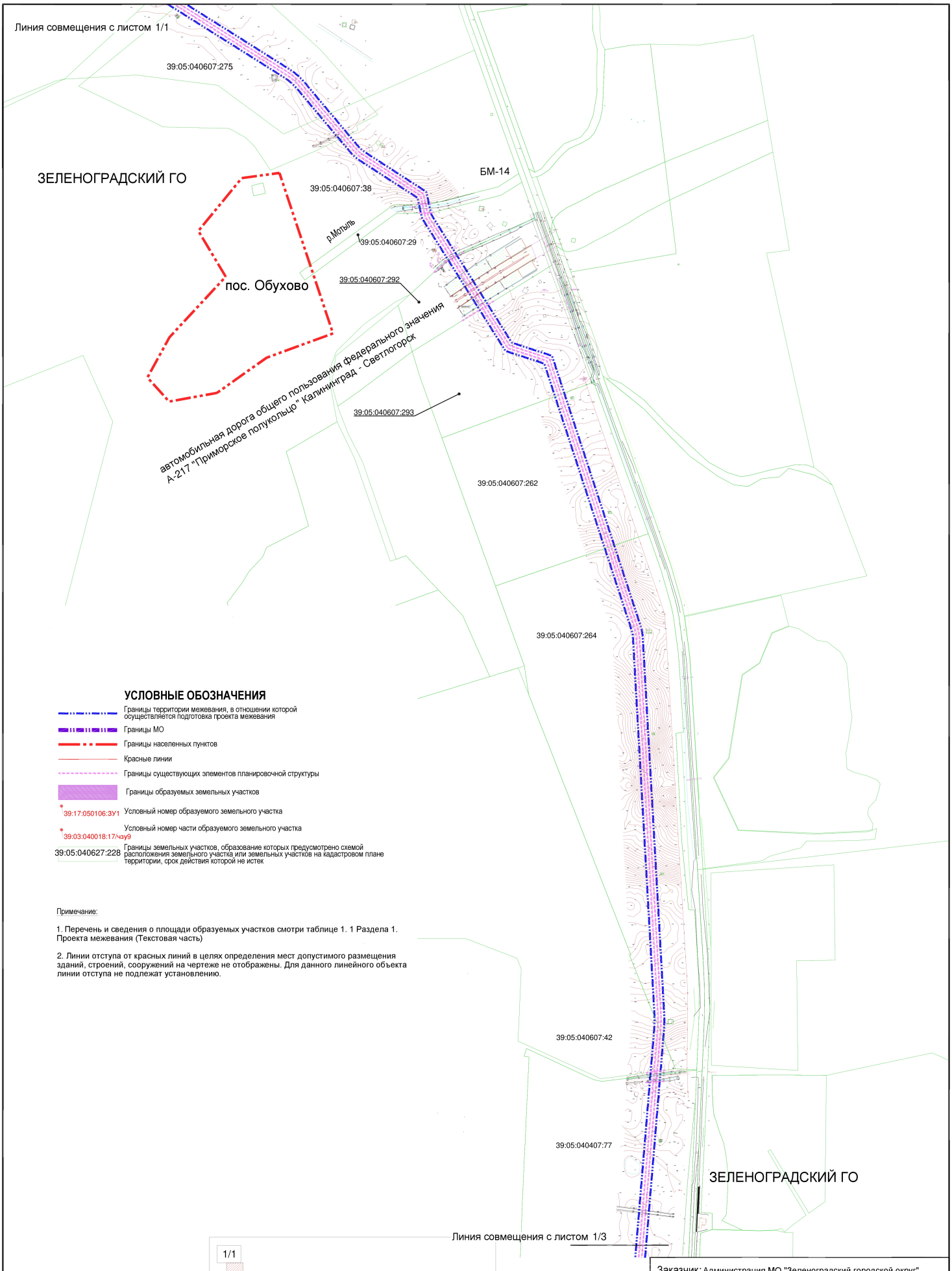

УСЛОВНЫЕ ОБОЗНАЧЕНИЯ

- Границы территории межевания, в отношении которой осуществляется подготовка проекта межевания
- Границы МО
- Границы населенных пунктов
- Красные линии
- Границы существующих элементов планировочной структуры
- Границы образуемых земельных участков
- 39:17:050106:ЗУ1 — Условный номер образуемого земельного участка
- 39:03:040018:17/чзу9 — Условный номер части образуемого земельного участка
- 39:05:040627:228 — Границы земельных участков, образование которых предусмотрено схемой расположения земельного участка или земельных участков на кадастровом плане территории, срок действия которой не истек

Примечание:

1. Перечень и сведения о площади образуемых участков смотри таблице 1. 1 Раздела 1. Проекта межевания (Текстовая часть)

2. Линии отступа от красных линий в целях определения мест допустимого размещения зданий, строений, сооружений на чертеже не отображены. Для данного линейного объекта линии отступа не подлежат установлению.

Схема совмещения листов



Заказчик: Администрация МО "Зеленоградский городской округ"

Год выпуска: 2022

Масштаб 1:5000

Должн-ть	Фамилия	Подпись	Дата
Директор	Ефимова Н.И.		
Рук.проекта	Мезей О.В.		
Исполнил	Граф		

Проект внесения изменений в проект межевания территории в составе документации по планировке территории "Проект планировки территории с проектом межевания в его составе , предусматривающий размещение линейного объекта регионального значения «Межпоселковый газопровод высокого давления от ГРС Калининград - с. Чкалово поселки Кузнецово , Волошино, Куликово, Зеленый Гай, с установкой ЦРП (4 шт.) до ГРС Светлогорск : 1-я II этапы» в границах муниципальных образований «Зеленоградский городской округ », «Гурьевский городской округ» и «Светлогорский городской округ» Калининградской области" по архитектуре , градостроению и перспективному развитию Калининградской области от " " января 2021года №01.

Проект межевания территории Основная утверждаемая часть Раздел 1. Графическая часть	стадия	лист	листов
	ПМ	1/2	
Чертеж межевания территории	ООО"НИКОР ПРОЕКТ"		

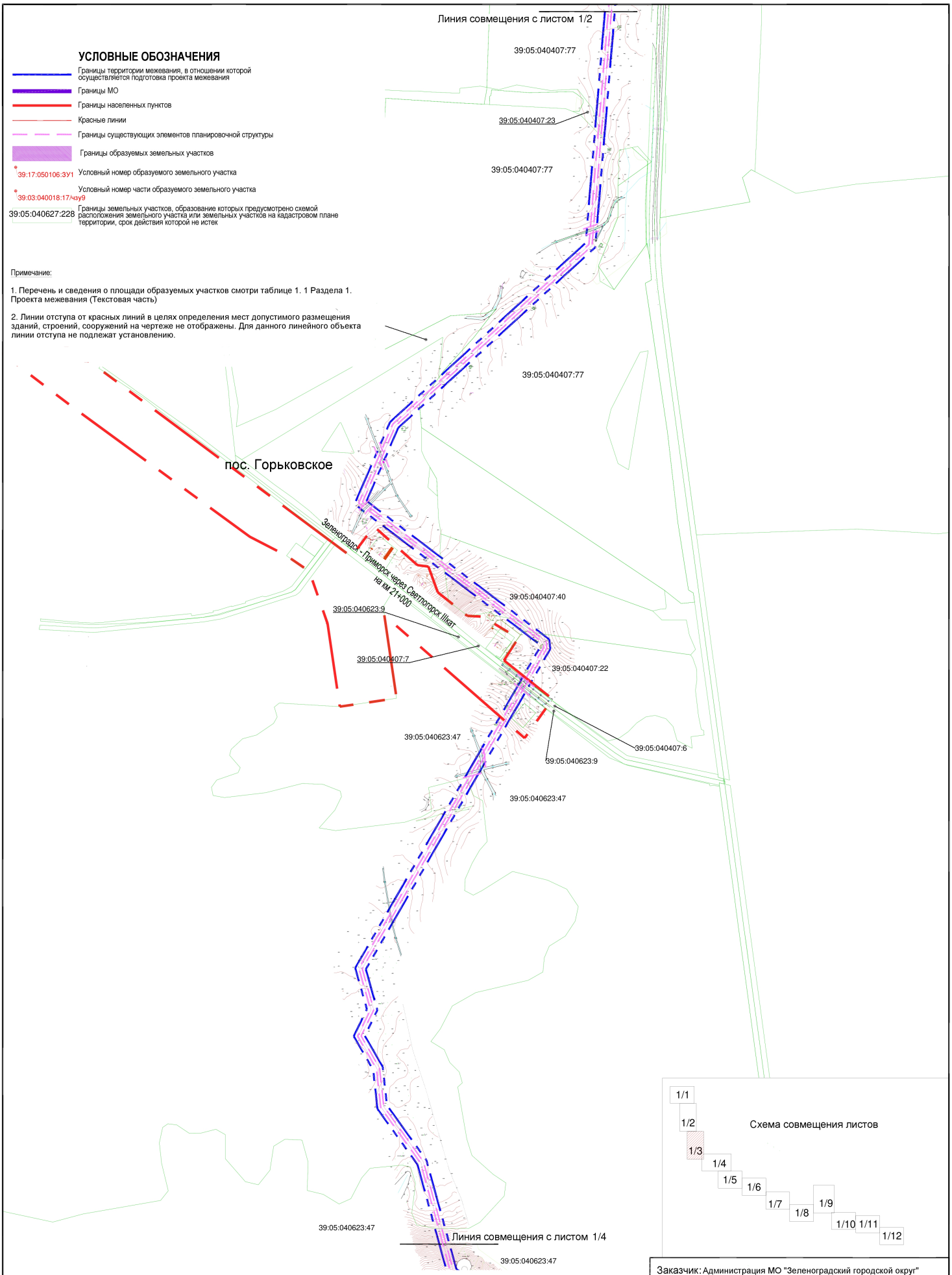

УСЛОВНЫЕ ОБОЗНАЧЕНИЯ

- Границы территории межевания, в отношении которой осуществляется подготовка проекта межевания
- Границы МО
- Границы населенных пунктов
- Красные линии
- Границы существующих элементов планировочной структуры
- Границы образуемых земельных участков
- 39:17:050106:ЗУ1 — Условный номер образуемого земельного участка
- 39:03:040018:17/чзу9 — Условный номер части образуемого земельного участка
- 39:05:040627:228 — Границы земельных участков, образование которых предусмотрено схемой расположения земельного участка или земельных участков на кадастровом плане территории, срок действия которой не истек

Примечание:

1. Перечень и сведения о площади образуемых участков смотри таблице 1. 1 Раздела 1. Проекта межевания (Текстовая часть)

2. Линии отступа от красных линий в целях определения мест допустимого размещения зданий, строений, сооружений на чертеже не отображены. Для данного линейного объекта линии отступа не подлежат установлению.

Схема совмещения листов

Заказчик: Администрация МО "Зеленоградский городской округ"

Год выпуска: 2022

Масштаб 1:5000

Должн-ть	Фамилия	Подпись	Дата
Директор	Ефимова Н.И.		
Рук.проекта	Мезей О.В.		
Исполнил	Граф		

Проект внесения изменений в проект межевания территории в составе документации по планировке территории "Проект планировки территории с проектом межевания в его составе , предусматривающий размещение линейного объекта регионального значения «Межпоселковый газопровод высокого давления от ГРС Калининград, с. через поселки Куликово, Волошино, Куликово, Зеленый Гай, с установкой ШРП (4 шт.), до ГРС Светлогорск. I и II этапы» в границах муниципальных образований «Зеленоградский городской округ», «Гурьевский городской округ» и «Светлогорский городской округ» Калининградской области" утвержденной приказом Агентства по архитектуре, градостроению и перспективному развитию Калининградской области от 11 января 2021 года №01

Проект межевания территории Основная утверждаемая часть Раздел 1. Графическая часть	стадия	лист	листов
	ПМ	1/3	
Чертеж межевания территории	ООО"НИКОР ПРОЕКТ"		

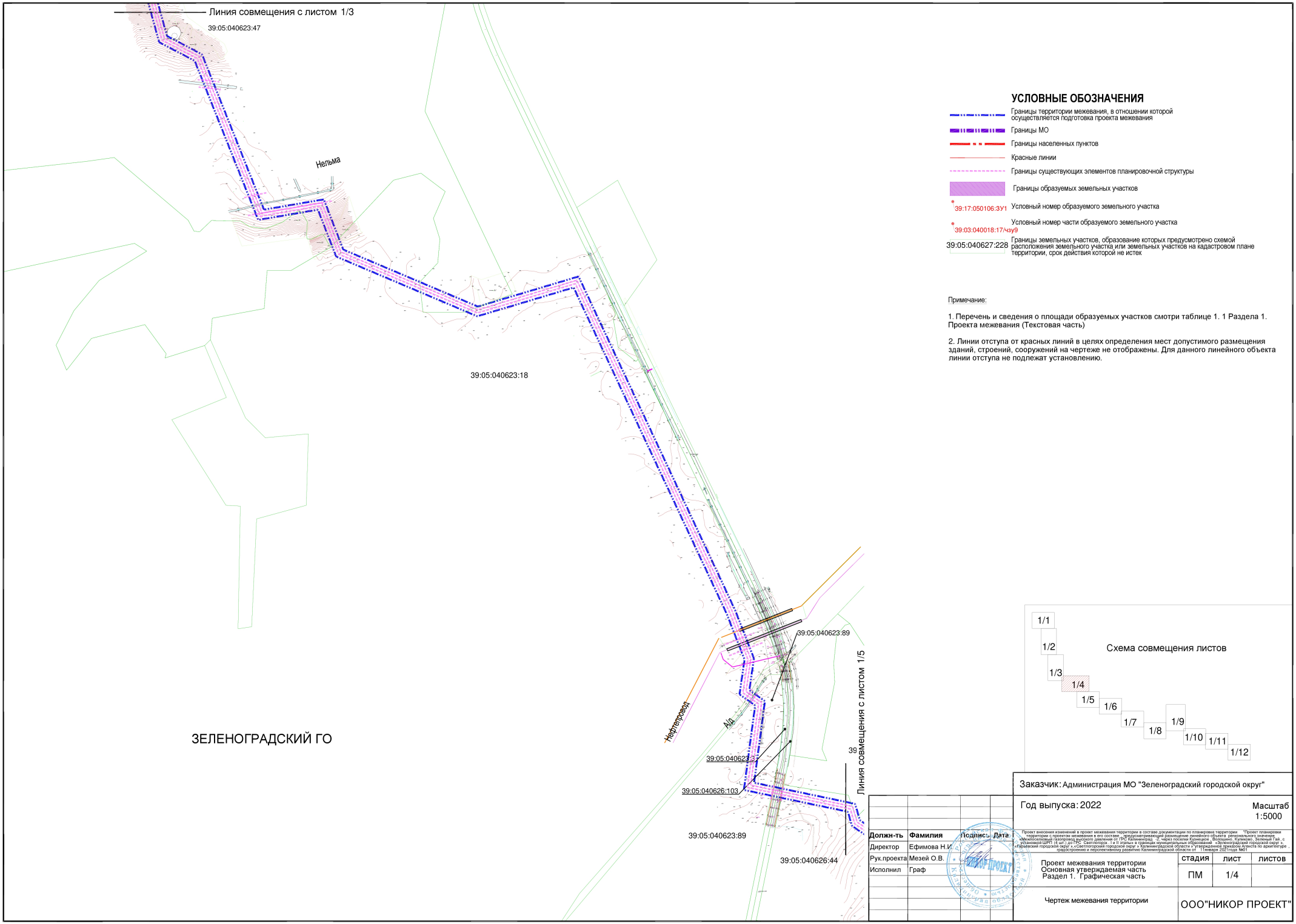

УСЛОВНЫЕ ОБОЗНАЧЕНИЯ

- Границы территории межевания, в отношении которой осуществляется подготовка проекта межевания
- Границы МО
- Границы населенных пунктов
- Красные линии
- Границы существующих элементов планировочной структуры
- Границы образуемых земельных участков
- 39:17:050106:ЗУ1 — Условный номер образуемого земельного участка
- 39:03:040018:17/чзу9 — Условный номер части образуемого земельного участка
- 39:05:040627:228 — Границы земельных участков, образование которых предусмотрено схемой расположения земельного участка или земельных участков на кадастровом плане территории, срок действия которой не истек

Примечание:

1. Перечень и сведения о площади образуемых участков смотри таблице 1. 1 Раздела 1. Проекта межевания (Текстовая часть)

2. Линии отступа от красных линий в целях определения мест допустимого размещения зданий, строений, сооружений на чертеже не отображены. Для данного линейного объекта линии отступа не подлежат установлению.

Схема совмещения листов

Заказчик: Администрация МО "Зеленоградский городской округ"

Год выпуска: 2022

Масштаб 1:5000

Должн-ть	Фамилия	Подпис.	Дата
Директор	Ефимова Н.И.		
Рук.проекта	Мезей О.В.		
Исполнил	Граф		

Проект внесения изменений в проект межевания территории в составе документации по планировке территории "Проект планировки территории с проектом межевания в его составе" , предусматривающий размещение линейного объекта регионального значения «Межобъектовый газопровод высокого давления от ГРС Калининград -2, через поселки Куликово , Волошино, Куликово, Зеленый Гай , с установкой ШРП (4 шт.) до ГРС Светлогорск , I и II этапы» в границах муниципальных образований «Зеленоградский городской округ» и «Гурьевский городской округ» и «Светлогорский городской округ» г. Калининградской области "утвержденной приказом Агентства по архитектуре , градостроению и перспективному развитию Калининградской области от " 11января 2021года №61

Проект межевания территории
Основная утверждаемая часть
Раздел 1. Графическая часть

стадия	лист	листов
ПМ	1/4	

Чертеж межевания территории

ООО"НИКОР ПРОЕКТ"

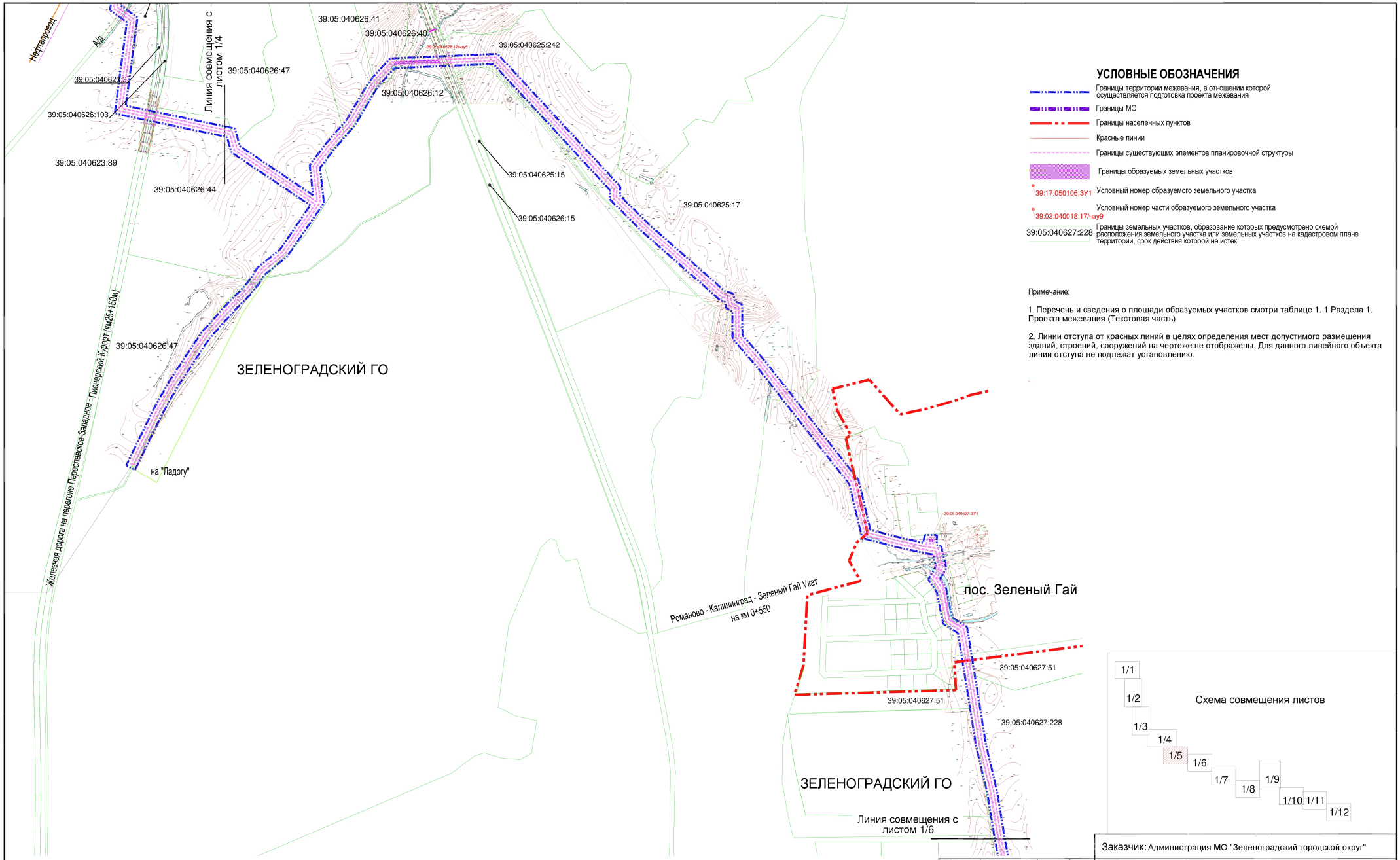

УСЛОВНЫЕ ОБОЗНАЧЕНИЯ

- Границы территории межевания, в отношении которой осуществляется подготовка проекта межевания
- Границы МО
- Границы населенных пунктов
- Красные линии
- Границы существующих элементов планировочной структуры
- Границы образуемых земельных участков
- 39:17:050106:ЗУ1 — Условный номер образуемого земельного участка
- 39:03:040018:17/чзу9 — Условный номер части образуемого земельного участка
- 39:05:040627:228 — Границы земельных участков, образование которых предусмотрено схемой расположения земельного участка или земельных участков на кадастровом плане территории, срок действия которой не истек

Примечание:

1. Перечень и сведения о площади образуемых участков смотри таблице 1. 1 Раздела 1. Проекта межевания (Текстовая часть)

2. Линии отступа от красных линий в целях определения мест допустимого размещения зданий, строений, сооружений на чертеже не отображены. Для данного линейного объекта линии отступа не подлежат установлению.

Схема совмещения листов

Заказчик: Администрация МО "Зеленоградский городской округ"

Год выпуска: 2022

Масштаб 1:5000

Должн-ть	Фамилия	Подпись	Дата
Директор	Ефимова Н.И		
Рук.проекта	Мезей О.В.		
Исполнил	Граф		

Проект внесения изменений в проект межевания территории в составе документации по планировке территории "Проект планировки территории с проектом межевания в его составе, предусматривающий размещение линейного объекта регионального значения «Межпоселковый газопровод высокого давления от ГРС Калининград -2, через поселки Кумачевое , Волошино, Куликово, Зеленый Гай, с установкой ЦРП (4 шт.) до ГРС Светлогорск. I и II этапы» в границах муниципальных образований «Зеленоградский городской округ» , «Гурьевский городской округ» и «Светлогорский городской округ» Калининградской области»,утвержденной приказом Агентства по архитектуре , градостроению и перспективному развитию Калининградской области от 11 января 2021года №01

Проект межевания территории
Основная утверждаемая часть
Раздел 1. Графическая часть

стадия	лист	листов
ПМ	1/5	

Чертеж межевания территории

ООО"НИКОР ПРОЕКТ"

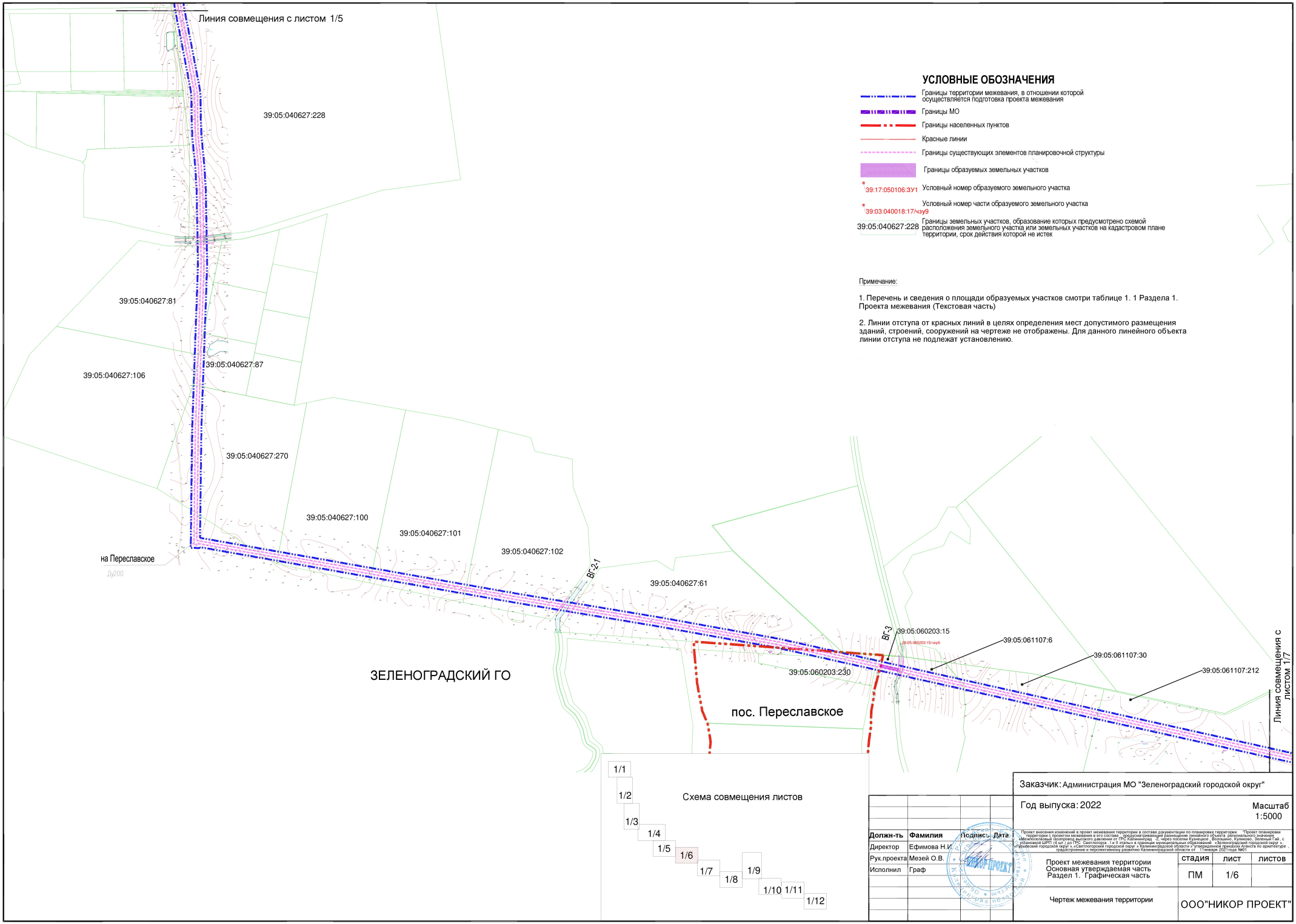

Заказчик: Администрация МО "Зеленоградский городской округ"

Год выпуска: 2022

Масштаб 1:5000

Должн-ть	Фамилия	Подпись	Дата
Директор	Ефимова Н.И.		
Рук.проекта	Мезей О.В.		
Исполнил	Граф		

Проект внесения изменений в проект межевания территории в составе документации по планировке территории "Проект планировки территории с проектом межевания в его составе" предусматривающей размещение линейного объекта регионального значения "Межпоселковый газопровод высокого давления от ГРС Калининград -2, через поселки Кумейцево , Волошино, Куликово, Зеленый Гай , с установкой ШРП (4 шт.) до ГРС Светлогорск - I и II этапы» в границах муниципальных образований «Зеленоградский городской округ» , «Гурьевский городской округ» и «Светлогорский городской округ» Калининградской области "утвержденной приказом Агентства по архитектуре , градостроению и перспективному развитию Калининградской области от " 11января 2021года №01

Проект межевания территории
Основная утверждаемая часть
Раздел 1. Графическая часть

стадия	лист	листов
ПМ	1/6	

Чертеж межевания территории

ООО"НИКОР ПРОЕКТ"

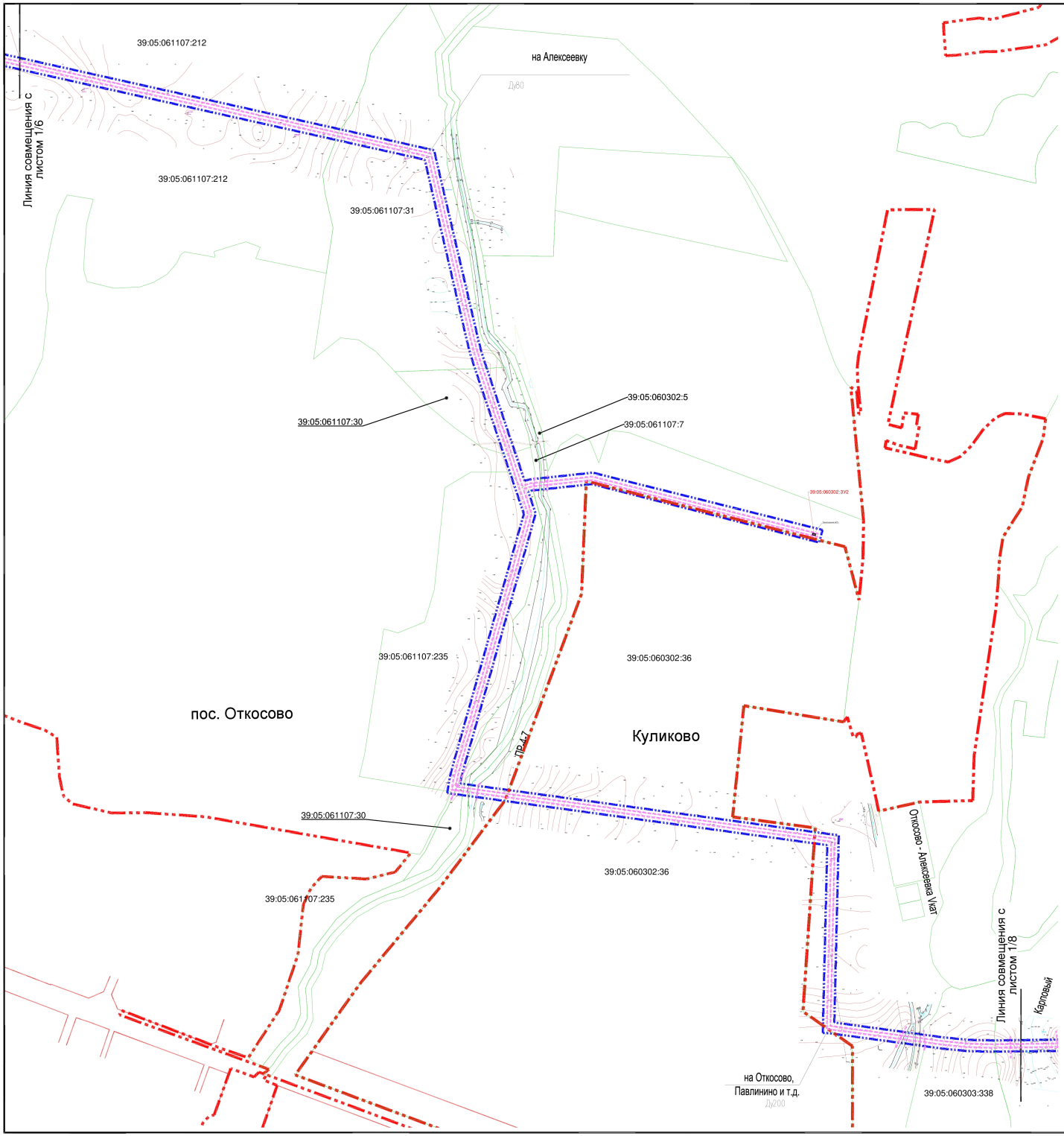

УСЛОВНЫЕ ОБОЗНАЧЕНИЯ

- Границы территории межевания, в отношении которой осуществляется подготовка проекта межевания
- Границы МО
- Границы населенных пунктов
- Красные линии
- Границы существующих элементов планировочной структуры
- Границы образуемых земельных участков
- 39:17:050106:ЗУ1 — Условный номер образуемого земельного участка
- 39:03:040018:17/чзу9 — Условный номер части образуемого земельного участка
- 39:05:040627:228 — Границы земельных участков, образование которых предусмотрено схемой расположения земельного участка или земельных участков на кадастровом плане территории, срок действия которой не истек

Примечание:

1. Перечень и сведения о площади образуемых участков смотри таблице 1. 1 Раздела 1. Проекта межевания (Текстовая часть)

2. Линии отступа от красных линий в целях определения мест допустимого размещения зданий, строений, сооружений на чертеже не отображены. Для данного линейного объекта линии отступа не подлежат установлению.

Схема совмещения листов



Заказчик: Администрация МО "Зеленоградский городской округ"

Год выпуска: 2022

Масштаб 1:5000

Должн-ть	Фамилия	Подпис.	Дата
Директор	Ефимова Н.И.		
Рук.проекта	Мезей О.В.		
Исполнил	Граф		

Проект внесения изменений в проект межевания территории в составе документации по планировке территории "Проект планировки территории с проектом межевания в его составе", предусматривающий размещение линейного объекта регионального значения «Межпоселковый газопровод высокого давления от ГРС Калининград -2, через поселки Кутузово , Волощино , Куликово , Зеленый Гай , с установкой ШРП (4 шт.) до ГРС Светлогорск - I и II этапы» в границах муниципальных образований «Зеленоградский городской округ» , «Гурьевский городской округ» ,«Светлогорский городской округ» Калининградской области» утвержденном приказом Агентства по архитектуре , градостроению и пространственному развитию Калининградской области от 11января 2021года №01

стадия	лист	листов
ПМ	1/7	

Проект межевания территории
Основная утверждаемая часть
Раздел 1. Графическая часть

Чертеж межевания территории

ООО"НИКОР ПРОЕКТ"

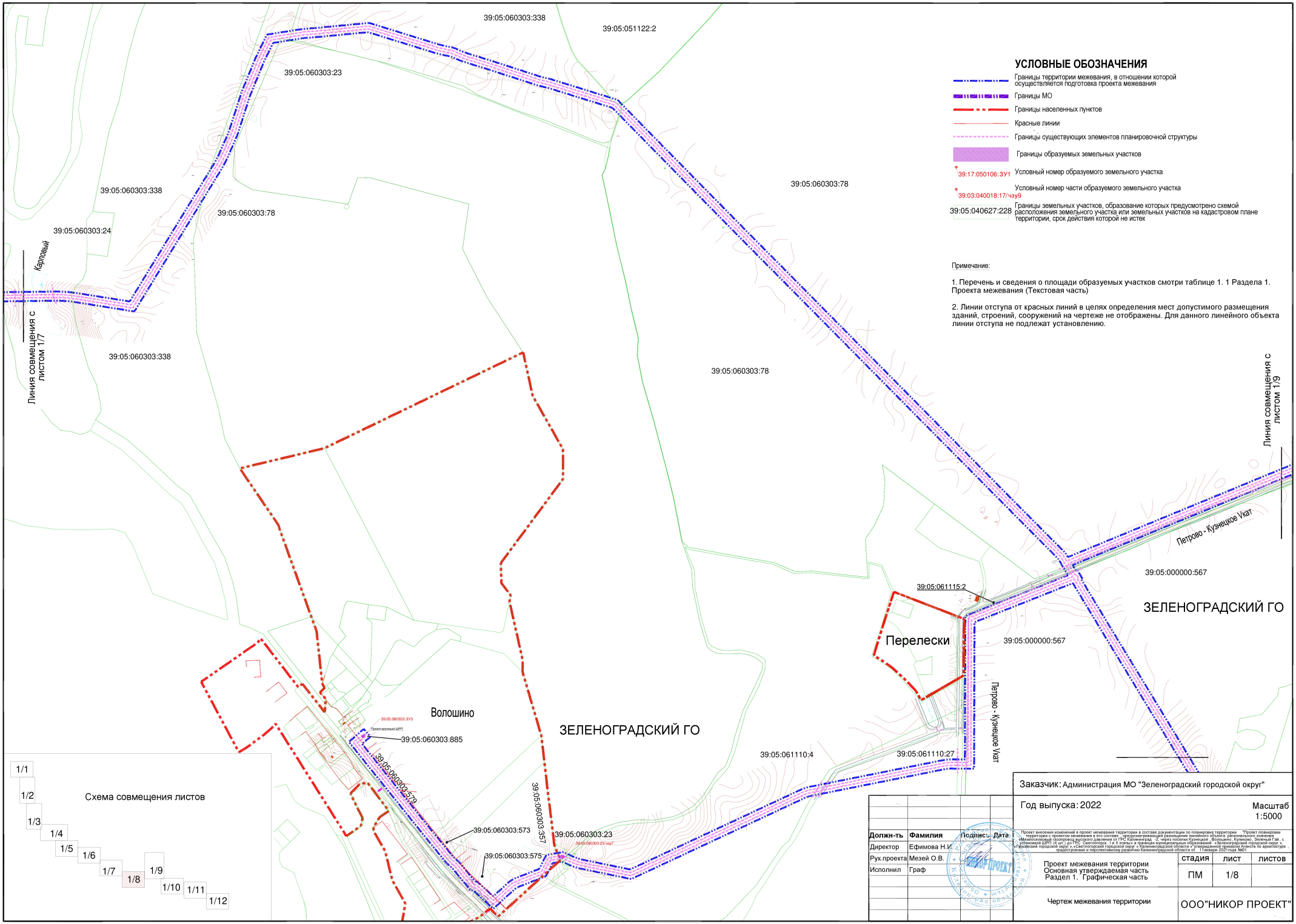

УСЛОВНЫЕ ОБОЗНАЧЕНИЯ

- Границы территории межевания, в отношении которой осуществляется подготовка проекта межевания
- Границы МО
- Границы населенных пунктов
- Красные линии
- Границы существующих элементов планировочной структуры
- Границы образуемых земельных участков
- 39:17:050106:ЗУ1 — Условный номер образуемого земельного участка
- 39:03:040018:17/чзу9 — Условный номер части образуемого земельного участка
- 39:05:040627:228 — Границы земельных участков, образование которых предусмотрено схемой расположения земельного участка или земельных участков на кадастровом плане территории, срок действия которой не истек

Примечание:

1. Перечень и сведения о площади образуемых участков смотри таблице 1. 1 Раздела 1. Проекта межевания (Текстовая часть)

2. Линии отступа от красных линий в целях определения мест допустимого размещения зданий, строений, сооружений на чертеже не отображены. Для данного линейного объекта линии отступа не подлежат установлению.

Схема совмещения листов

1/1 1/2 1/3 1/4 1/5 1/6 1/7 1/8 1/9 1/10 1/11 1/12

Заказчик: Администрация МО "Зеленоградский городской округ"

Год выпуска: 2022

Масштаб 1:5000

Должн-ть	Фамилия	Подпись	Дата
Директор	Ефимова Н.И.		
Рук.проекта	Мезей О.В.		
Исполнил	Граф		

Проект межевания территории с проектом межевания в его составе , предусматривающий размещение линейного объекта регионального значения «Межпоселковый газопровод высокого давления от ГРС Калининград - 2, через поселки Кузнецков , Волошино, Куликово, Зеленый Гай , с установкой ШРП (4 шт.) до ГРС Светлогорск - I и II ниток» в границах муниципальных образований «Зеленоградский городской округ» , «Гурьевский городской округ» ,«Светлогорский городской округ» Калининградской области» утвержденной приказом Агентства по архитектуре , градостроению и перспективному развитию Калининградской области от 11января 2021года №01

Проект межевания территории
Основная утверждаемая часть
Раздел 1. Графическая часть

стадия	лист	листов
ПМ	1/8	

Чертеж межевания территории

ООО"НИКОР ПРОЕКТ"

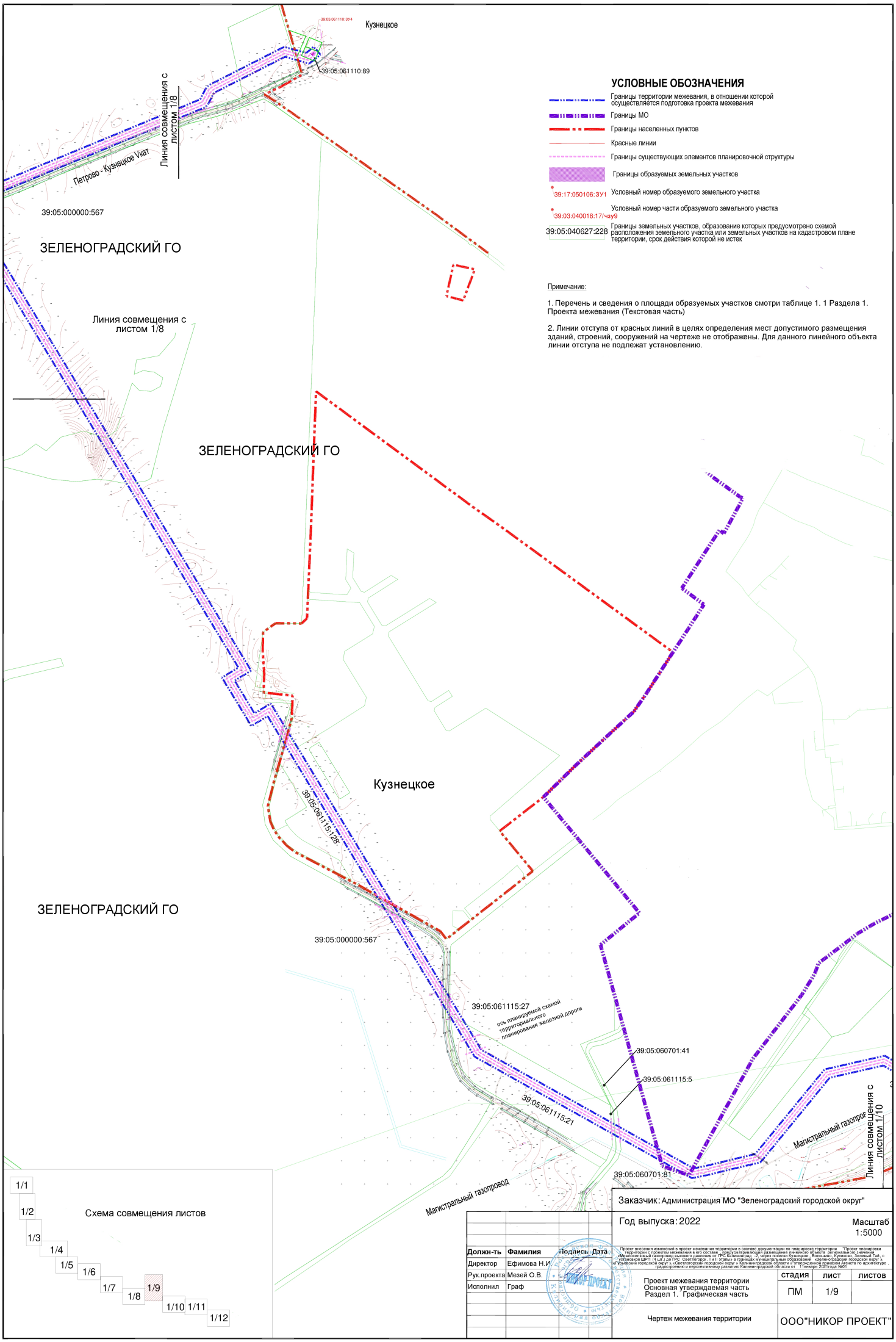

УСЛОВНЫЕ ОБОЗНАЧЕНИЯ

- Границы территории межевания, в отношении которой осуществляется подготовка проекта межевания
- Границы МО
- Границы населенных пунктов
- Красные линии
- Границы существующих элементов планировочной структуры
- Границы образуемых земельных участков
- 39:17:050106:ЗУ1 — Условный номер образуемого земельного участка
- 39:03:040018:17/чзу9 — Условный номер части образуемого земельного участка
- 39:05:040627:228 — Границы земельных участков, образование которых предусмотрено схемой расположения земельного участка или земельных участков на кадастровом плане территории, срок действия которой не истек

Примечание:

1. Перечень и сведения о площади образуемых участков смотри таблице 1. 1 Раздела 1. Проекта межевания (Текстовая часть)

2. Линии отступа от красных линий в целях определения мест допустимого размещения зданий, строений, сооружений на чертеже не отображены. Для данного линейного объекта линии отступа не подлежат установлению.

Схема совмещения листов

1/1 1/2 1/3 1/4 1/5 1/6 1/7 1/8 1/9 1/10 1/11 1/12

Заказчик: Администрация МО "Зеленоградский городской округ"

Год выпуска: 2022

Масштаб 1:5000

Должн-ть	Фамилия	Подпись	Дата
Директор	Ефимова Н.И.		
Рук.проекта	Мезей О.В.		
Исполнил	Граф		

Проект межевания территории
Основная утверждаемая часть
Раздел 1. Графическая часть

стадия	лист	листов
ПМ	1/9	

Чертеж межевания территории

ООО"НИКОР ПРОЕКТ"

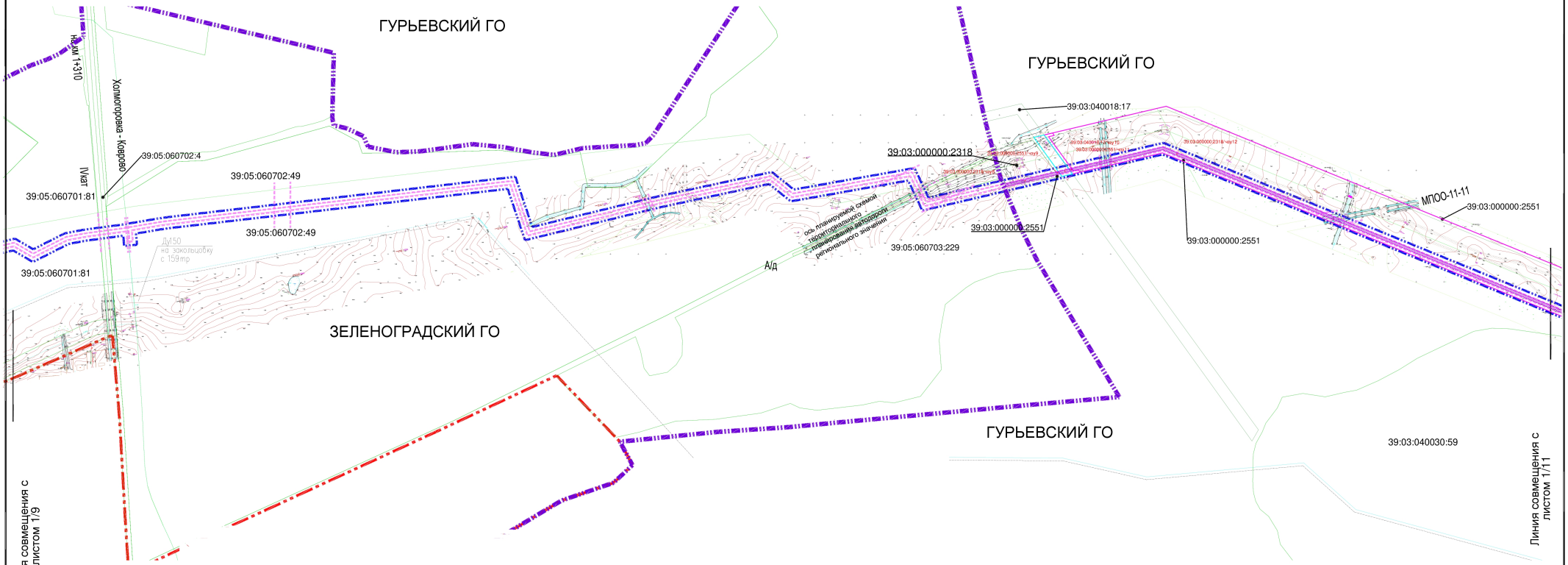

УСЛОВНЫЕ ОБОЗНАЧЕНИЯ

- Границы территории межевания, в отношении которой осуществляется подготовка проекта межевания
- Границы МО
- Границы населенных пунктов
- Красные линии
- Границы существующих элементов планировочной структуры
- Границы образуемых земельных участков
- 39:17:050106:ЗУ1 — Условный номер образуемого земельного участка
- 39:03:040018:17/чзу9 — Условный номер части образуемого земельного участка
- 39:05:040627:228 — Границы земельных участков, образование которых предусмотрено схемой расположения земельного участка или земельных участков на кадастровом плане территории, срок действия которой не истек

Примечание:

1. Перечень и сведения о площади образуемых участков смотри таблице 1. 1 Раздела 1. Проекта межевания (Текстовая часть)

2. Линии отступа от красных линий в целях определения мест допустимого размещения зданий, строений, сооружений на чертеже не отображены. Для данного линейного объекта линии отступа не подлежат установлению.

Схема совмещения листов



Заказчик: Администрация МО "Зеленоградский городской округ"

Год выпуска: 2022

Масштаб 1:5000

Должн-ть	Фамилия	Подпись	Дата
Директор	Ефимова Н.И.		
Рук.проекта	Мезей О.В.		
Исполнил	Граф		

Проект внесения изменений в проект межевания территории в составе документации по планировке территории "Проект планировки территории с проектом межевания в его составе , предусматривающей размещение линейного объекта регионального значения «Межпоселковый газопровод высокого давления от ГРС Калининград -2, через поселки Кузнецов , Волошино, Кулаково, Зеленый Гай, с установкой ШРП (4 шт.) до ГРС Светлогорск. I и II этапы» в границах муниципальных образования «Зеленоградский городской округ» , «Гурьевский городской округ» и «Светлогорский городской округ» Калининградской области "Утвержденной приказом Агентства по архитектуре градостроению и перспективному развитию Калининградской области от 11января 2017года №01

Проект межевания территории
Основная утверждаемая часть
Раздел 1. Графическая часть

стадия	лист	листов
ПМ	1/10	

Чертеж межевания территории

ООО"НИКОР ПРОЕКТ"

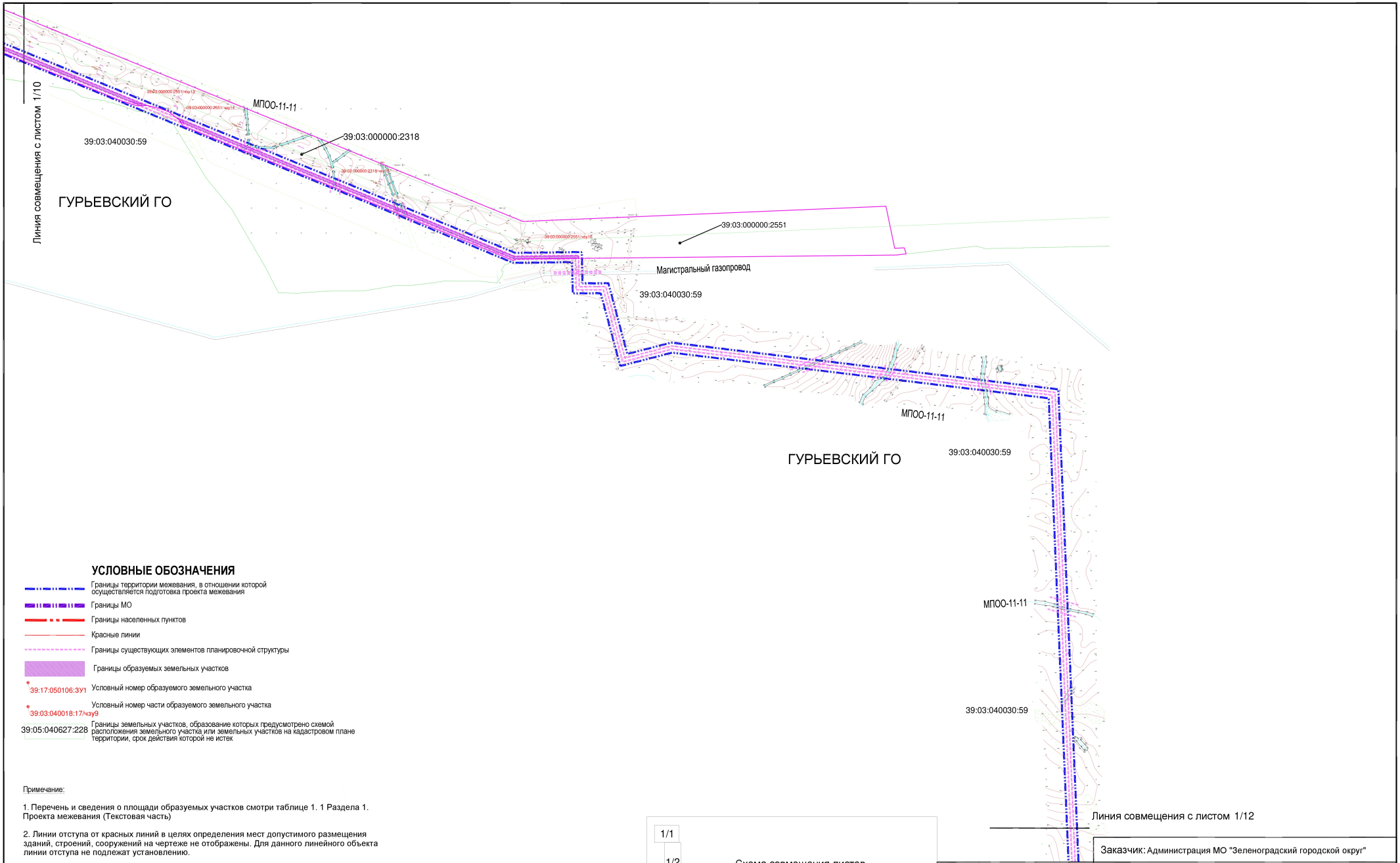

УСЛОВНЫЕ ОБОЗНАЧЕНИЯ

- Границы территории межевания, в отношении которой осуществляется подготовка проекта межевания
- Границы МО
- Границы населенных пунктов
- Красные линии
- Границы существующих элементов планировочной структуры
- Границы образуемых земельных участков
- 39:17:050106:ЗУ1 — Условный номер образуемого земельного участка
- 39:03:040018:17/чзу9 — Условный номер части образуемого земельного участка
- 39:05:040627:228 — Границы земельных участков, образование которых предусмотрено схемой расположения земельного участка или земельных участков на кадастровом плане территории, срок действия которой не истек

Примечание:

1. Перечень и сведения о площади образуемых участков смотри таблице 1. 1 Раздела 1. Проекта межевания (Текстовая часть)

2. Линии отступа от красных линий в целях определения мест допустимого размещения зданий, строений, сооружений на чертеже не отображены. Для данного линейного объекта линии отступа не подлежат установлению.



Заказчик: Администрация МО "Зеленоградский городской округ"

Год выпуска: 2022

Масштаб 1:5000

Должн-ть	Фамилия	Подпись	Дата
Директор	Ефимова Н.И.		
Рук.проекта	Мезей О.В.		
Исполнил	Граф		

Проект внесения изменений в проект межевания территории в составе документации по планировке территории "Проект планировки территории с проектом межевания в его составе , предусматривающий размещение линейного объекта регионального значения «Межпоселковый газопровод высокого давления от ГРС Калининград - 2, через поселки Кузнецово , Волошино, Куликово, Зеленый Гай , с установкой ШРП (4 шт.) до ГРС Светлогорск . I и II этапы» в границах муниципальных образований «Зеленоградский городской округ », «Гурьевский городской округ » «Светлогорский городской округ » Калининградской области »,утвержденной приказом Агентства по архитектуре градостроению и перспективному развитию Калининградской области от 11января 2021года №01

Проект межевания территории
Основная утверждаемая часть
Раздел 1. Графическая часть

стадия	лист	листов
ПМ	1/11	

Чертеж межевания территории

ООО"НИКОР ПРОЕКТ"

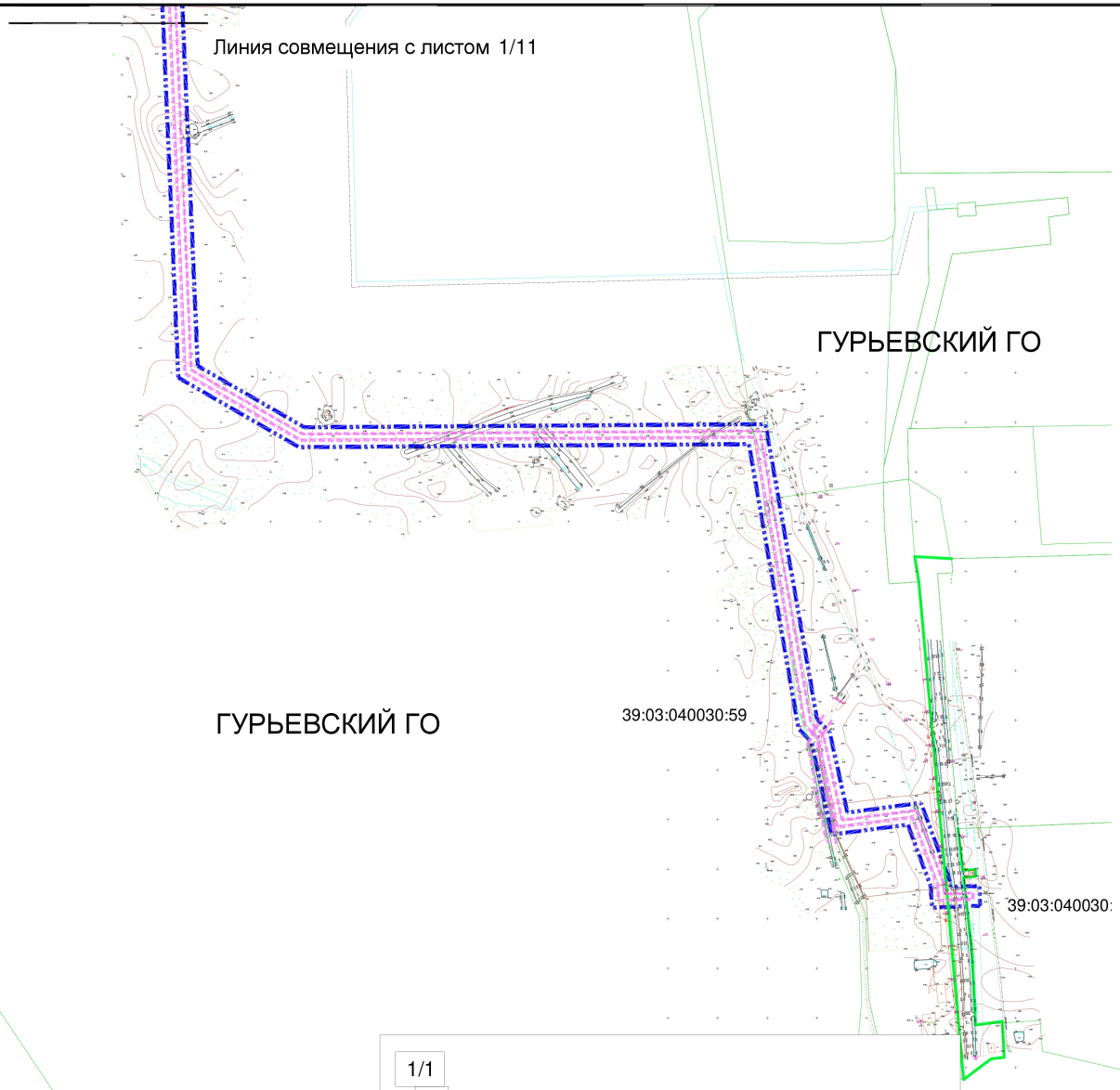

УСЛОВНЫЕ ОБОЗНАЧЕНИЯ

- Границы территории межевания, в отношении которой осуществляется подготовка проекта межевания
- Границы МО
- Границы населенных пунктов
- Красные линии
- Границы существующих элементов планировочной структуры
- Границы образуемых земельных участков
- 39:17:050106:ЗУ1 — Условный номер образуемого земельного участка
- 39:03:040018:17/чзу9 — Условный номер части образуемого земельного участка
- 39:05:040627:228 — Границы земельных участков, образование которых предусмотрено схемой расположения земельного участка или земельных участков на кадастровом плане территории, срок действия которой не истек

Примечание:

1. Перечень и сведения о площади образуемых участков смотри таблице 1. 1 Раздела 1. Проекта межевания (Текстовая часть)

2. Линии отступа от красных линий в целях определения мест допустимого размещения зданий, строений, сооружений на чертеже не отображены. Для данного линейного объекта линии отступа не подлежат установлению.



Заказчик: Администрация МО "Зеленоградский городской округ"

Год выпуска: 2022

Масштаб 1:5000

Должн-ть	Фамилия	Подпись	Дата
Директор	Ефимова Н.И.		
Рук.проекта	Мезей О.В.		
Исполнил	Граф		

Проект внесения изменений в проект межевания территории в составе документации по планировке территории "Проект планировки территории с проектом межевания в его составе , предусматривающий размещение линейного объекта регионального значения «Межпоселковый газопровод высокого давления от ГРС Калининград -2, через поселки Кузнецкое , Волошино, Куликово, Зеленый Гай , с установкой ШРП (4 шт.) до ГРС Светлогорск. I и II этапы» в границах муниципальных образований «Зеленоградский городской округ », «Гурьевский городской округ », «Светлогорский городской округ » Калининградской области »"утвержденной приказом Агенств по архитектуре , градостроению и перспективному развитию Калининградской области от 11января 2021года №01

Проект межевания территории
Основная утверждаемая часть
Раздел 1. Графическая часть

стадия	лист	листов
ПМ	1/12	

Чертеж межевания территории

ООО"НИКОР ПРОЕКТ"

ПРОЕКТ ВНЕСЕНИЯ ИЗМЕНЕНИЙ В ПРОЕКТ МЕЖЕВАНИЯ ТЕРРИТОРИИ В СОСТАВЕ ДОКУМЕНТАЦИИ ПО ПЛАНИРОВКЕ ТЕРРИТОРИИ

«Проект планировки территории с проектом межевания в его составе, предусматривающий размещение линейного объекта регионального значения «Межпоселковый газопровод высокого давления от ГРС Калининград-2, через поселки Кузнецкое, Волошино, Куликово, Зеленый Гай, с установкой ШРП (4 шт.) до ГРС Светлогорска I и II этапы» в границах муниципальных образований «Зеленоградский городской округ», «Гурьевский городской округ», «Светлогорский городской округ» Калининградской области», утвержденной приказом Агентства по архитектуре, градостроению и перспективному развитию Калининградской области от 11 января 2021 года № 01»

ОСНОВНАЯ ЧАСТЬ ПРОЕКТА МЕЖЕВАНИЯ ТЕРРИТОРИИ

РАЗДЕЛ 2. «ПРОЕКТ МЕЖЕВАНИЯ ТЕРРИТОРИИ. ТЕКСТОВАЯ ЧАСТЬ»

1. Перечень образуемых земельных участков

Проект межевания выполнен в соответствии и на базе разработанного Проекта планировки территории с проектом межевания в его составе, предусматривающего размещение линейного объекта регионального значения «Межпоселковый газопровод высокого давления от ГРС Калининград-2, через поселки Кузнецкое, Волошино, Куликово, Зеленый Гай, с установкой ШРП (4 шт.) до ГРС Светлогорск. I и II этапы» в границах муниципальных образований «Зеленоградский муниципальный городской округ», «Гурьевский муниципальный городской округ», «Светлогорский городской округ» Калининградской области», утвержденной приказом Агентства по архитектуре, градостроению и перспективному развитию Калининградской области от 11января 2021года № 01.

Таблица № 1.1

Условные номера образуемых земельных участков	**Номера характерных точек образуемых земельных участков**	**Кадастровые номера земельных участков, из которых образуются земельные участки**	**Площадь образуемых земельных участков м²**	**Способы образования земельных участков**	**Сведения об отнесении (неотнесении) образуемых земельных участков к территории общего пользования**	**Категория земель, права на ЗУ Сведения о необходимости перевода земельного участка из состава земель одной категории в другу**
1	**2**	**3**	**4**	**5**	**6**	**7**
39:05:040627 :ЗУ1	1-4	-	15,9	Образование земельного участка из земель неразграниченной государственной собственности	-	Земли населённых пунктов Права на ЗУ не зарегистрированы
39:05:060302 :ЗУ2	1-4	-	15,9	Образование земельного участка	-	Категория не установлена

				из земель неразграниченной государственной собственности		Права на ЗУ не зарегистрированы
39:05:060303 :ЗУ3	1-4	39:05:060303:885	15,9	Образование земельного участка путем раздела земельного участка	-	Земли населённых пунктов (Правообладатель МО «Зеленоградский ГО» Собственность 39:05:060303:885-39/021/2020-3 04.12.2020 15:55:28)
39:05:061110 :ЗУ4	1-4	39:05:061110:89	15,9	Образование земельного участка путем раздела земельного участка	-	Земли населённых пунктов (Правообладатель МО «Зеленоградский ГО» Собственность 39:05:061110:89-39/028/2021-1 18.05.2021 17:29:41)
39:05:040626: 12 /чзу5	1-4	39:05:040626:12	447,0	Образование части земельного участка	-	Земли лесного фонда Права на ЗУ не зарегистрированы
39:05:060203: 15 /чзу6	5-9	39:05:060203:15	195,0	Образование части земельного участка	-	Земли лесного фонда Права на ЗУ не зарегистрированы
39:05:060303: 23 /чзу7	10-15	39:05:060303:23	58,0	Образование части земельного участка	-	Земли лесного фонда Права на ЗУ не зарегистрированы
39:03:000000: 2318 /чзу8	16-19	39:03:000000:2318	467,0	Образование части земельного участка	-	Земли лесного фонда № 39-39/001-39/001/035/2016-8704/1 от 25.07.2016 (Собственность)
39:03:000000: 2551 /чзу9	20-23	39:03:000000:2551	25,0	Образование части земельного участка	-	Земли лесного фонда Права на ЗУ не зарегистрированы
39:03:040018: 17 /чзу10	24-27	39:03:040018:17	98,0	Образование части земельного участка	-	Земли лесного фонда № 39-39-01/326/2008-962 от 15.01.2009 (Собственность)
39:03:000000: 2551 /чзу11	28-31	39:03:000000:2551	25,0	Образование части земельного участка	-	Земли лесного фонда Права на ЗУ не зарегистрированы
39:03:000000: 2318 /чзу12	32-38	39:03:000000:2318	5841,0	Образование части земельного участка	-	Земли лесного фонда № 39-39/001-39/001/035/2016-8704/1 от 25.07.2016 (Собственность)
39:03:000000: 2551 /чзу13	39-43	39:03:000000:2551	67,0	Образование части земельного участка	-	Земли лесного фонда Права на ЗУ не зарегистрированы
39:03:000000: 2551 /чзу14	44-49	39:03:000000:2551	43,0	Образование части земельного участка	-	Земли лесного фонда Права на ЗУ не зарегистрированы
39:03:000000: 2318	50-58	39:03:000000:2318	3473,0	Образование части земельного участка	-	Земли лесного фонда

/чзу15						№ 39-39/001-39/001/035/2016-8704/1 от 25.07.2016 (Собственность)
39:03:000000:2551 /чзу16	59-66	39:03:000000:2551	772,0	Образование части земельного участка	-	Земли лесного фонда Права на ЗУ не зарегистрированы

Образуемые земельные участки не относятся к территории общего пользования

Части земельных участков (условные номера 39:05:040626:12/чзу5 и т.д.) принадлежат землям лесного фонда. Данные земельные участки не попадают под изъятие для государственных нужд и предоставляются в аренду в соответствии со статьей 72 Лесного кодекса РФ.

На образуемых земельных участках отсутствуют объекты недвижимости, учтенные в Едином государственном реестре недвижимости.

Образование земельных участков, в отношении которых предполагается их резервирование для государственных нужд не требуется.

Целевое назначение лесов, вид (виды) разрешенного использования лесного участка, сведения о нахождении лесного участка

Таблица № 1.2

N п/п	**Кадастровый номер земельного участка**	**Испрашиваемая площадь, кв.м**	**Категория защитных лесов**	**Местоположение**	**Права на ЗУ**
1	39:03:000000:2551	932,0	Зеленые зоны	Гурьевский район	Права на ЗУ не зарегистрированы
2	39:03:000000:2318	9781,0	Зеленые зоны	Гурьевский район	№ 39-39/001-39/001/035/2016-8704/1 от 25.07.2016 (Собственность)
3	39:05:060303:23	58,0	Защитные полосы лесов, расположенные вдоль ж/д путей общего пользования, федеральных автомобильных дорог общего пользования, автомобильных дорог общего пользования, находящихся в собственности субъектов РФ	Зеленоградский район	Права на ЗУ не зарегистрированы
4	39:05:040626:12	380,0		Зеленоградский район	Права на ЗУ не зарегистрированы
5	39:03:040018:17	98,0	Зеленые зоны	Гурьевский район	№ 39-39-01/326/2008-962 от 15.01.2009 (Собственность)
6	39:05:060203:15	195,0		Зеленоградский район	Права на ЗУ не зарегистрированы

Перечень кадастровых номеров существующих земельных участков, на которых линейный объект может быть размещен на условиях сервитута, публичного сервитута

Проектом межевания территории предусмотрено предложить к установлению публичный сервитут площадью 195405,3 кв. м в отношении всего планируемого к строительству линейного объекта (газопровода высокого давления).

Таблица № 1.3

п/п	Кадастровый номер земельного участка	Адрес местоположения земельного участка	Общая площадь земельного участка кв.м	Испрашиваемая площадь части земельного участка на которую устанавливаются ограничения/обременения публичным сервитутом, кв.м	Правообладатель земельного участка
1	2	3	4	5	6
1	39:17:000000:368	Россия, Калининградская обл., г. Светлогорск, п. Зори	3 667 026	3785	Субъект Российской Федерации Калининградская область
2	39:17:000000:371	Россия, Калининградская обл., г. Светлогорск, п. Зори	79 000	149	Субъект Российской Федерации Калининградская область
3	39:17:010037:231	Калининградская область, г. Светлогорск, п. Зори	1 949 64	448	Калининградская область
4	39:17:010037:234	Калининградская область, г. Светлгорск, п. Зори	1 536 470	2580	Калининградская область
5	Неразграниченная гос.	СВЕТЛОГОРСКИЙ ГО г. Светлогорск	-	142	-
6	39:05:040607:23	Калининградская область, р-н Зеленоградский, вблизи п Александровка	1 162 100	3279	
7	-	Неразграниченная гос.	-	194	-
8	39:05:040607:275	Калининградская область, Зеленоградский район, ТОО "Романово", севернее пос Обухово, с западной и восточной стороны железной дороги Калининград-Светлогорск	124 000	1747	Данные отсутствуют
9	39:05:040607:38	Калининградская область, р-н Зеленоградский, участок ограничен землями с.н.п. Александровка - границей района-полосой отвода железной дороги - улучшенной грунтовой дорогой-границей садового товарищества	1 125 235	875	Данные отсутствуют

		Автоагрегатник-полосой отвода земель			
10	39:05:040607:29	Калининградская область, Зеленоградский район	23 502	73	Данные отсутствуют
11	39:05:040607:38	Калининградская область, р-н Зеленоградский, участок ограничен землями с.н.п. Александровка - границей района-полосой отвода железной дороги - улучшенной грунтовой дорогой-границей садового товарищества Автоагрегатник-полосой отвода земель	1 125 235	429	Данные отсутствуют
12	39:05:040607:292	Калининградская область, р-н Зеленоградский, в р-не пос.Обухово прилегающий с левой стороны к железной дороге Калининград-Светлогорск	36 363	476	Данные отсутствуют
13	39:05:040607:293	Калининградская область, р-н Зеленоградский, в р-не пос.Обухово, прилегающий с левой стороны к железной дороге Калининград-Светлогорск	70 637	1019	Данные отсутствуют
14	39:05:040607:262	Калининградская обл., р-н Зеленоградский, между карьером "Ольшанский" и железной дорогой Калининград-Пионерский	106 950	1306	Данные отсутствуют
15	39:05:040607:264	Калининградская область, Зеленоградский район, в районе ж/д Калининград-Светлогорск	225 757	3965	Данные отсутствуют
16	39:05:040607:42	Калининградская область, р-н Зеленоградский	348 117	352	Данные отсутствуют
17	Неразграниченная гос.	Калининградская область, р-н Зеленоградский	-	29	-
18	39:05:040407:64	Калининградская обл., р-н Зеленоградский, в районе остановочного пункта Романово»	605 080	2371	Беляев Андрей Васильевич Собственность 39-39/003-39/005/2016-1753/2
19	39:05:040407:23	Калининградская область, р-н Зеленоградский	36 000	26	Данные отсутствуют
20	39:05:040407:77	Калининградская обл., р-н Зеленоградский, в районе остановочного пункта "Романово"	605 080	2723	Данные отсутствуют
21	Неразграниченная гос.	Калининградская область, р-н Зеленоградский	-	1885	-
22	39:05:040407:40	Калининградская обл., р-н Зеленоградский, п. Горьковское	55 600	747	Грачев Юрий Николаевич
23	Неразграниченная гос.	Калининградская область, р-н Зеленоградский	-	163	-
24	39:05:040407:22	Калининградская область, р-н Зеленоградский, с правой стороны дороги	57 700	483	Пахомова Елена Владимировна

		Калининград-Светлогорск, между п Аральское и п Горьковское			
25	Неразграниченная гос.	Калининградская область, р-н Зеленоградский	-	4	-
26	39:05:040407:7	Калининградская обл, р-н Зеленоградский, п Горьковское	8 140	39	Данные отсутствуют
27	Неразграниченная гос.	Калининградская область, р-н Зеленоградский	-	46	-
28	39:05:040623:394	Калининградская обл., Зеленоградский р-н, в районе пос. Горьковское	629 450	866	Данные отсутствуют
29	Неразграниченная гос.	Калининградская область, р-н Зеленоградский	-	4078	-
30	39:05:040623:394	Калининградская обл., Зеленоградский р-н, в районе пос. Горьковское	629 450	3081	Данные отсутствуют
31	39:05:040623:165	Калининградская область, р-н Зеленоградский	4 073 791	4910	Данные отсутствуют
32	Неразграниченная гос.	Калининградская область, р-н Зеленоградский	-	36	-
33	39:05:040623:89	Калининградская обл, р-н Зеленоградский, в районе пос. Горьковское	575 939	1029	Данные отсутствуют
34	39:05:040623:3	Калининградская обл, р-н Зеленоградский	51 336	44	Данные отсутствуют
35	39:05:040626:103	Калининградская обл, р-н Зеленоградский	35 671	44	Данные отсутствуют
36	39:05:040626:44	Калининградская обл, р-н Зеленоградский, между железной дорогой Калининград - Пионерский и автомобильной дорогой Калининград - Светлогорск, поворот на «Агропромхимию»	160 200	3039	Данные отсутствуют
37	39:05:040626:47	Калининградская обл, р-н Зеленоградский	379 458	1778	Данные отсутствуют
38	39:05:040626:47	Калининградская обл, р-н Зеленоградский	379 458	481	Данные отсутствуют
39	39:05:040626:47	Калининградская обл, р-н Зеленоградский	379 458	53	Данные отсутствуют
40	39:05:040626:12	Калининградская обл, р-н Зеленоградский	69 496	306	Российская Федерация **Земли лесного фонда**
41	39:05:040626:15	Калининградская область, р-н Зеленоградский, п Зеленый Гай, п. Переславское	48 062	46	Данные отсутствуют
42	39:05:040625:242	Калининградская область, р-н Зеленоградский, южнее пос. Романово	232 100	1691	Данные отсутствуют
43	39:05:040625:17	Калининградская область, р-н Зеленоградский	370 062	2448	Данные отсутствуют
44	Неразграниченная гос.	Калининградская область, р-н Зеленоградский	-	2856	-
45	39:05:040627:51	Калининградская область, р-н Зеленоградский	116 000	158	Данные отсутствуют

46	39:05:040627:228	Россия, Калининградская область, Зеленоградский район, Ковровское с/п	833 759	3347	Данные отсутствуют
47	Неразграниченная гос.	Калининградская область, р-н Зеленоградский	-	64	-
48	39:05:040627:602	Калининградская область, Зеленоградский р-н, п Зеленый Гай	20 000	945	Данные отсутствуют
49	39:05:040627:87	Калининградская обл, р-н Зеленоградский, п Зеленый Гай	13 483	289	Данные отсутствуют
50	39:05:040627:270	Калининградская область, р-н Зеленоградский, ТОО "Романово"	79 600	1109	Данные отсутствуют
51	Неразграниченная гос.	Калининградская область, р-н Зеленоградский	-	833	-
52	39:05:040627:270	Калининградская область, р-н Зеленоградский, ТОО "Романово"	79 600	166	Данные отсутствуют
53	39:05:040627:100	Калининградская обл, р-н Зеленоградский, между а/дорогой Калининград-Светлогорск и п.Молочное, контур №529	80 100	830	Данные отсутствуют
54	39:05:040627:101	Калининградская обл, р-н Зеленоградский, между а/дорогой Калининград-Светлогорск и п.Молочное, контур №530	80 400	832	Данные отсутствуют
55	39:05:040627:102	Калининградская обл, р-н Зеленоградский, между а/дорогой Калининград-Светлогорск и п.Молочное, контур №531	79 600	848	Данные отсутствуют
56	Неразграниченная гос.	Калининградская область, р-н Зеленоградский	-	108	-
57	39:05:040627:61	Калининградская область, р-н Зеленоградский, п Молочное	81 400	2069	Данные отсутствуют
58	Неразграниченная гос.	Калининградская область, р-н Зеленоградский	-	343	-
59	39:05:060203:230	Калининградская обл, р-н Зеленоградский, АО "Страж Балтики" расположенный с восточной стороны от дороги Калининград-Светлогорск	10 000	272	Данные отсутствуют
60	Неразграниченная гос.	Калининградская область, р-н Зеленоградский	-	45	-
61	39:05:060203:15	Калининградская область, р-н Зеленоградский	94 834	194	Российская Федерация **Земли лесного фонда**
62	Неразграниченная гос.	Калининградская область, р-н Зеленоградский	-	37	-
63	39:05:061107:6	обл. Калининградская, р-н Зеленоградский, северо-западнее пос. Переславское (18 км.)	41 800	544	Данные отсутствуют
64	39:05:061107:30	Калининградская область, р-н Зеленоградский	477 319	1203	Данные отсутствуют

65	39:05:061107:212	Калининградская область, Зеленоградский район	752 305	3854	ООО «Аграрная инвестиционная компания»
66	39:05:061107:31	Калининградская обл, р-н Зеленоградский, п Алексеевка	130 000	2227	ООО «Аграрная инвестиционная компания»
67	39:05:061107:30	Калининградская область, р-н Зеленоградский	477 319	637	Данные отсутствуют
68	Неразграниченная гос.	Калининградская область, р-н Зеленоградский	-	233	-
69	39:05:061107:458	Калининградская область, р-н Зеленоградский, в 1 км на запад от п. Куликово, вдоль западной стороны р. Полевая	125 770	2275	Долгова Наталия Игоревна
70	39:05:061107:30	Калининградская область, р-н Зеленоградский	477 319	54	Данные отсутствуют
71	Неразграниченная гос.	Калининградская область, р-н Зеленоградский	-	2064	-
72	39:05:061107:458	Калининградская область, р-н Зеленоградский, в 1 км на запад от п. Куликово, вдоль западной стороны р. Полевая	125 770	2275	Долгова Наталия Игоревна
73	Неразграниченная гос.	Калининградская область, р-н Зеленоградский	-	364	-
74	39:05:060302:53	Калининградская область, р-н Зеленоградский, п Куликово	277 620	2207	Зеньков Сергей Сергеевич
75	Неразграниченная гос.	Калининградская область, р-н Зеленоградский	-	2151	-
76	39:05:060303:577	Калининградская обл., Зеленоградский р-н, п. Откосово	1 261 862	503	Гирзекорн Александр Альбертович
77	39:05:060303:24	Калининградская область, р-н Зеленоградский	317 176	607	Земли водного фонда, правообладателя нет в выписке
78	39:05:060303:577	Калининградская обл., Зеленоградский р-н, п. Откосово	1 261 862	1754	Гирзекорн Александр Альбертович
79	39:05:060303:78	Калининградская обл, р-н Зеленоградский, Переславское с/п, р-н п. Волошино	341 131	1597	Долгова Наталия Игоревна
80	39:05:060303:577	Калининградская обл., Зеленоградский р-н, п. Откосово	1 261 862	3012	Гирзекорн Александр Альбертович
81	Неразграниченная гос.	Калининградская область, р-н Зеленоградский	-	8	-
82	39:05:061110:77	Калининградская область, Зеленоградский район, в 200 м на запад от пос. Кузнецкое	1 581 904	8230	Земли с/х назначения, правообладателя нет в выписке
83	Неразграниченная гос.	Калининградская область, р-н Зеленоградский	-	30	Данные отсутствуют
84	39:05:061115:2	Калининградская область, р-н Зеленоградский	50453	35	Данные отсутствуют
85	Неразграниченная гос.	Калининградская область, р-н Зеленоградский	-	8	Данные отсутствуют
86	39:05:000000:567	Калининградская обл, р-н Зеленоградский, в 500 м на	2621256	4566	Данные отсутствуют

		юго-запад от пос.Кузнецкое			
87	Неразграниченная гос.	Калининградская область, р-н Зеленоградский	-	42	Данные отсутствуют
88	39:05:061110:27	Калининградская обл, р-н Зеленоградский, в 1100 м на юго-запад от пос.Волошино	250773	1186	Данные отсутствуют
89	Неразграниченная гос.	Калининградская область, р-н Зеленоградский	-	67	Данные отсутствуют
90	39:05:061110:4	Калининградская обл, р-н Зеленоградский, п Перелески	279445	2358	Данные отсутствуют
91	Неразграниченная гос.	Калининградская область, р-н Зеленоградский	-	25	Данные отсутствуют
92	39:05:060303:23	Калининградская обл, р-н Зеленоградский	657 941	58	Российская Федерация **Земли лесного фонда**
93	39:05:061110:78	Калининградская область, Зеленоградский район, в 200 м на запад от пос. Кузнецкое	19 021	555	Земли с/х назначения, правообладателя нет в выписке
94	Неразграниченная гос.	Калининградская область, р-н Зеленоградский	-	73	-
95	39:05:061115:624	Калининградская область, р-н Зеленоградский	2 164 377	4566	Данные отсутствуют
96	Неразграниченная гос.	Калининградская область, р-н Зеленоградский	-	77	-
97	39:05:061110:210	Калининградская обл, р-н Зеленоградский, в 1100 м на юго-запад от пос.Волошино	248 880	1186	ООО «АГРО-ИНВЕСТ»
98	Неразграниченная гос.	Калининградская область, р-н Зеленоградский	-	67	-
99	39:05:061110:97	Калининградская область, р-н Зеленоградский, п Перелески	157 040	2358	ООО «АГРО-ИНВЕСТ»
100	39:05:061110:81	Калининградская область, р-н Зеленоградский, п Кузнецкое	1 360	31	Земли населенных пунктов, коммунальное обслуживание, правообладателя нет в выписке
101	39:05:061110:89	Калининградская область, р-н Зеленоградский, п Кузнецкое	650	54	МО «Зеленоградский городской округ» Калининградской области
102	39:05:061110:90	Калининградская область, р-н Зеленоградский, п Кузнецкое	700	51	МО «Зеленоградский городской округ» Калининградской области
103	39:05:061110:91	Калининградская область, р-н Зеленоградский, п Кузнецкое	940	14	Земли населенных пунктов, коммунальное обслуживание, правообладателя нет в выписке
104	Неразграниченная гос.	Калининградская область, р-н Зеленоградский	-	25	-
105					Данные отсутствуют
106	39:05:060303:916	Калининградская область, р-н Зеленоградский, п. Волошино	3 837	3 837	Данные отсутствуют
107	39:05:061115:8	Калининградская обл, р-н Зеленоградский,	58 894	462	Данные отсутствуют

		Переславское с/п, в районе поселка Перелески			
108	39:05:061115:624	Калининградская область, р-н Зеленоградский	2 164 377	2858	Данные отсутствуют
109	39:05:061115:538	Калининградская обл., Зеленоградский р-н., п. Кузнецкое	77 584	1639	Данные отсутствуют
110	39:05:061115:624	Калининградская область, р-н Зеленоградский	2 164 377	895	Данные отсутствуют
111	Неразграниченная гос.	Калининградская область, р-н Зеленоградский	-	76	-
112	39:05:061115:478	Калининградская обл., Зеленоградский р-н., п. Холмогоровка (поля №№ 17, 18)	161 245	1675	Земли с/х назначения, коммунальное обслуживание, правообладателя нет в выписке
113	39:05:061115:5	Калининградская область, р-н Зеленоградский	22 100	28	Данные отсутствуют
114	Неразграниченная гос.	Калининградская область, р-н Зеленоградский	-	6	-
115	39:05:060701:41	Калининградская область, р-н Зеленоградский	9 900	44	Данные отсутствуют
116	39:05:060701:81	Калининградская область, р-н Зеленоградский, Переславское с/п, в районе поселка Холмогоровка	400 101	390	Данные отсутствуют
117	Неразграниченная гос.	Калининградская область, р-н Гурьевский, п Петрово	-	324	-
118	39:05:060701:81	Калининградская область, р-н Зеленоградский, Переславское с/п, в районе поселка Холмогоровка	400 101	2722	Сведения о правообладателе отсутствуют
119	39:05:000000:2092	Калининградская область, р-н Зеленоградский, к северу от пос.Холмогоровка	15 672	60	Субъект РФ Калининградская область
120	39:05:060702:44	Калининградская обл, р-н Зеленоградский, в 1000 м на северо-восток от п Холмогоровка	699 003	6380	ООО «Аграрная инвестиционная компания»
121	Неразграниченная гос.	Калининградская область, р-н Зеленоградский	-	20	-
122	39:05:060703:229	Калининградская область, р-н Зеленоградский, в 1500 м на северо-восток от пос. Холмогоровка	181 306	647	ООО «Аграрная инвестиционная компания»
123	39:03:000000:2318	Калининградская область, р-н Гурьевский	387855	400	№ 39-39/001-39/001/035/2016-8704/1 от 25.07.2016 (Собственность) **Земли лесного фонда**
124	39:03:000000:2551	Калининградская область, р-н Гурьевский	140069	25	Российская Федерация **Земли лесного фонда**
125	39:03:040018:17	Калининградская область, р-н Гурьевский	13800	98	№ 39-39-01/326/2008-962 от 15.01.2009 (Собственность) Земли лесного фонда
126	39:03:000000:2551	Калининградская область, р-н Гурьевский	140069	25	Российская Федерация **Земли лесного фонда**

127	39:03:000000:2318	Калининградская область, р-н Гурьевский	387855	5841	№ 39-39/001-39/001/035/2016-8704/1 от 25.07.2016 (Собственность) **Земли лесного фонда**
128	Неразграниченная гос.	Калининградская область, Гурьевский район	-	328	-
129	39:03:000000:2318	Калининградская область, р-н Гурьевский	387855	3471	№ 39-39/001-39/001/035/2016-8704/1 от 25.07.2016 (Собственность) **Земли лесного фонда**
130	39:03:000000:2551	Калининградская область, р-н Гурьевский	140069	772	Российская Федерация **Земли лесного фонда**
131	39:03:040030:59	Калининградская обл, р-н Гурьевский	4903508	11805	Федеральное государственное казенное учреждение «Северо-Западное территориальное управление имущественных отношений» МОРФ
132	39:03:040030:416	Калининградская область, Гурьевский район	15 473	1245	Данные отсутствуют
133	39:03:040030:21	Калининградская область, Гурьевский район, ТОО Орловское	61123	1071	Зыкин Павел Павлович Собственность
134	39:03:040030:148	Калининградская обл., р-н Гурьевский, пос. Кутузово, ул. Орловская, 2,4,6	10845	75	Российская Федерация
135	39:03:040030:258	Калининградская область, Гурьевский район, пос. Дорожный	100469	25	«Фито-Депо» Собственность

2. Перечень координат характерных точек образуемых земельных участков

Таблица. 2.1.

Номер земельного участка на листе ПМ-1	**Площадь м²**	**№ точки**	**КООРДИНАТЫ ТОЧЕК**	
			X	**Y**
39:05:040627 :ЗУ1	15,9	1	370475.86	1174904.82
		2	370475.75	1174910.12
		3	370472.75	1174910.06
		4	370472.86	1174904.76
39:05:060302 :ЗУ2	15,9	1	367412.52	1178836.59
		2	367413.85	1178831.45
		3	367416.75	1178832.21
		4	367415.42	1178837.34
39:05:060303 :ЗУ3	15,9	1	365543.50	1179941.82
		2	365546.45	1179946.04
		3	365549.17	1179944.02
		4	365545.82	1179939.92
39:05:061110 :ЗУ4	15,9	1	366244.34	1182236.95
		2	366247.89	1182240.88
		3	366250.12	1182238.87
		4	366246.57	1182234.94
39:05:040626:12	447,0	1	371440.95	1173913.91

/чзу5		2	371445.89	1173912.21
		3	371442.22	1173825.41
		4	371437.08	1173822.24
39:05:060203:15 /чзу6	195,0	5	368429.55	1176612.72
		6	368431.72	1176613.14
		7	368434.52	1176613.41
		8	368442.94	1176575.65
		9	368438.05	1176574.60
39:05:060303:23 /чзу7	58,0	10	365281.04	1180377.51
		11	365280.20	1180379.43
		12	365283.49	1180384.37
		13	365286.26	1180378.05
		14	365284.76	1180369.84
		15	365280.04	1180371.82
39:03:000000:2318 /чзу8	467,0	16	364192.92	1185354.02
		17	364197.32	1185350.86
		18	364176.22	1185260.48
		19	364171.55	1185262.45
39:03:000000:2551 /чзу9	25,0	20	364194.06	1185358.88
		21	364198.45	1185355.72
		22	364197.32	1185350.86
		23	364192.92	1185354.02
39:03:040018:17 /чзу10	98,0	24	364198.51	1185377.95
		25	364202.90	1185374.79
		26	364198.45	1185355.72
		27	364194.06	1185358.88
39:03:000000:2551 /чзу11	25,0	28	364199.64	1185382.81
		29	364204.04	1185379.65
		30	364202.90	1185374.79
		31	364198.50	1185377.95
39:03:000000:2318 /чзу12	5841,0	32	364237.26	1185544.02
		33	363866.12	1186452.81
		34	363860.79	1186469.13
		35	363860.93	1186478.73
		36	364242.50	1185544.43
		37	364204.04	1185379.65
		38	364199.65	1185382.84
39:03:000000:2551 /чзу13	67,0	39	363860.93	1186478.73
		40	363860.79	1186469.13
		41	363866.12	1186452.81
		42	363856.33	1186476.77
		43	363856.56	1186489.44
39:03:000000:2551 /чзу14	43,0	44	363827.87	1186559.68
		45	363832.50	1186548.35
		46	363828.11	1186553.91
		47	363827.02	1186554.83
		48	363823.62	1186556.87
		49	363820.71	1186563.98
39:03:000000:2318	3473,0	50	363827.87	1186559.68

/чзу15		51	363820.71	1186563.98
		52	363777.27	1186670.35
		53	363663.83	1186948.35
		54	363636.64	1187013.74
		55	363558.18	1187203.69
		56	363561.57	1187208.57
		57	363682.67	1186915.40
		58	363781.90	1186672.24
39:03:000000:2551 /чзу16	772,0	59	363561.57	1187208.57
		60	363558.18	1187203.69
		61	363548.01	1187228.29
		62	363549.51	1187353.07
		63	363548.90	1187353.08
		64	363548.95	1187358.08
		65	363554.57	1187357.97
		66	363553.03	1187229.25

3. Сведения о границах территории, применительно к которой осуществляется подготовка проекта межевания

Перечень координат характерных точек границ проекта межевания

Таблица. 3.1.

Номер точки	X	Y		Номер точки	X	Y
1	379634.5633	1169577.0438		303	364096.3662	1183756.1131
2	379639.4111	1169596.4473		304	364093.8763	1183738.6640
3	379567.1616	1169614.4981		305	364086.7275	1183696.5068
4	379537.7133	1169638.1146		306	364066.5201	1183698.3552
5	379531.0596	1169643.8743		307	364064.3578	1183675.2259
6	379524.9895	1169649.9837		308	364082.8663	1183673.4957
7	379519.3951	1169656.5316		309	364074.1845	1183608.6334
8	379514.3080	1169663.4809		310	364073.1229	1183602.1073
9	379509.6251	1169671.0042		311	364067.9930	1183575.0085
10	379484.1403	1169714.3519		312	364035.5822	1183511.1353
11	379441.0255	1169723.0345		313	364056.3138	1183475.5788
12	379386.4096	1169697.4114		314	364029.8784	1183359.2104
13	379381.0727	1169682.2271		315	363846.6729	1183209.1549
14	379367.4680	1169681.8962		316	363827.3636	1183127.4485
15	379365.6346	1169723.6213		317	363819.4166	1183095.5080
16	379080.6271	1169708.7642		318	363812.4016	1183060.4952
17	378956.2020	1169907.8115		319	363888.2444	1182924.5539
18	378954.9662	1169909.9665		320	364075.5257	1182588.8691
19	378953.9372	1169912.0720		321	364813.1682	1182139.6339
20	378953.0051	1169914.3493		322	364791.8012	1182104.3027
21	378948.9518	1169925.5993		323	364896.7853	1182040.4257
22	378947.4283	1169929.2427		324	364918.4570	1182076.2607
23	378945.5102	1169932.9020		325	365782.8077	1181550.3945
24	378943.5468	1169935.9686		326	365880.7337	1181491.3621
25	378923.3413	1169968.3255		327	365795.2808	1181276.7547
26	378890.6220	1170014.1469		328	365475.7610	1181275.9460

27	378856.8629	1170066.5753		329	365475.8182	1181223.7606
28	378886.7395	1170092.8311		330	365475.5152	1181218.4220
29	377943.2460	1171592.9432		331	365474.7757	1181213.1299
30	377937.1383	1171602.0950		332	365416.0990	1180919.6824
31	377930.0910	1171610.9209		333	365414.9998	1180915.4197
32	377922.3173	1171619.1142		334	365413.6432	1180911.2812
33	377914.0912	1171626.4219		335	365412.0082	1180907.2011
34	377786.8990	1171733.3782		336	365234.6354	1180527.9579
35	377782.7064	1171737.2115		337	365257.3437	1180417.2680
36	377778.9363	1171741.2260		338	365259.0348	1180410.3610
37	377775.4824	1171745.5157		339	365261.2298	1180403.4430
38	377772.2301	1171750.2518		340	365263.8325	1180396.8187
39	377692.6750	1171873.5071		341	365272.7403	1180376.5128
40	377645.8443	1171884.0064		342	365269.0980	1180355.8805
41	377385.1189	1172048.0825		343	365240.9187	1180341.7953
42	377358.3846	1172130.1516		344	365218.0284	1180283.2899
43	376806.6257	1172311.2693		345	365216.9743	1180280.8627
44	376801.6831	1172312.7337		346	365215.7298	1180278.4705
45	376796.4576	1172313.8979		347	365214.3217	1180276.1850
46	376791.1644	1172314.6999		348	365212.7519	1180274.0075
47	376786.0501	1172315.1178		349	365210.9459	1180271.8507
48	376018.7265	1172359.0033		350	365169.6272	1180226.9461
49	376001.6964	1172359.4083		351	365209.4412	1180183.6670
50	375984.7106	1172358.4863		352	365209.8781	1180177.5252
51	375066.0726	1172282.2690		353	365257.7695	1180137.8702
52	374698.2355	1171880.3575		354	365258.3938	1180137.3021
53	374549.2720	1171815.8902		355	365259.0162	1180136.6392
54	374267.7370	1172188.2402		356	365267.5591	1180126.9025
55	374248.2922	1172190.8768		357	365269.3344	1180125.0962
56	373595.2110	1171814.3391		358	365271.1843	1180123.4356
57	373512.2021	1171837.9089		359	365322.4112	1180081.6430
58	373459.5363	1171812.4134		360	365533.8821	1179911.9303
59	373396.6020	1171848.8394		361	365562.4016	1179944.3782
60	373318.1692	1171857.5004		362	365545.3862	1179958.9465
61	373206.5175	1171937.9084		363	365529.6213	1179940.5333
62	372983.8156	1171999.2791		364	365334.9918	1180097.1908
63	372943.6647	1172075.6799		365	365284.1932	1180138.6340
64	372604.5811	1172210.9729		366	365283.1600	1180139.5615
65	372626.9360	1172341.4253		367	365282.2196	1180140.5183
66	372517.2876	1172383.9256		368	365273.8272	1180150.0835
67	372392.9130	1172677.4682		369	365272.4362	1180151.5648
68	372458.6028	1172897.2690		370	365270.8852	1180152.9764
69	371730.0148	1173238.8484		371	365229.2208	1180187.4753
70	371624.4458	1173279.9341		372	365228.8946	1180192.0613
71	371555.5319	1173269.8935		373	365196.8042	1180226.9446
72	371531.3929	1173303.8531		374	365225.9799	1180258.6524
73	371353.2709	1173280.2317		375	365228.5514	1180261.7234
74	371307.1431	1173500.4281		376	365230.9692	1180265.0770
75	371271.3699	1173511.0076		377	365233.1377	1180268.5968
76	371172.1564	1173658.8096		378	365235.0402	1180272.2536

77	371233.2396	1173651.8935		379	365236.5197	1180275.6605
78	371274.5295	1173683.0589		380	365256.7413	1180327.3447
79	371326.6206	1173727.9007		381	365287.0436	1180342.4912
80	371396.8227	1173768.8022		382	365293.4888	1180379.0007
81	371409.8448	1173778.4317		383	365282.3045	1180404.4957
82	371448.7677	1173814.4847		384	365280.0902	1180410.1317
83	371457.9205	1174031.2489		385	365278.3014	1180415.7696
84	371189.5052	1174279.5474		386	365276.8598	1180421.6574
85	371172.0157	1174278.4633		387	365255.5590	1180525.4866
86	371112.4221	1174338.3018		388	365430.3634	1180899.2384
87	371004.8841	1174460.9405		389	365432.4476	1180904.4394
88	370978.4754	1174490.4498		390	365434.2055	1180909.8021
89	370973.6699	1174507.4643		391	365435.6029	1180915.2214
90	370957.8905	1174510.8072		392	365494.5022	1181209.7824
91	370951.4788	1174525.6468		393	365495.4365	1181216.4681
92	370889.6208	1174526.2086		394	365495.8188	1181223.2044
93	370838.8121	1174570.4433		395	365495.7829	1181255.9966
94	370596.9531	1174760.6837		396	365808.8579	1181256.7890
95	370495.6111	1174784.8383		397	365898.0938	1181480.8969
96	370479.2369	1174848.3071		398	365934.2547	1181459.0982
97	370470.0433	1174891.5036		399	366015.0782	1181378.7471
98	370485.7261	1174894.9457		400	366235.4782	1181160.5505
99	370485.3058	1174919.1901		401	366509.7705	1180889.4947
100	370465.0273	1174918.8082		402	366615.7277	1180784.4273
101	370463.5785	1174927.7551		403	366845.4871	1180558.3547
102	370418.3498	1174938.2593		404	366918.3827	1180487.0936
103	370396.4018	1174925.2403		405	366962.1591	1180345.8684
104	370377.7684	1174937.8116		406	366967.0180	1180325.2104
105	370318.5449	1174949.7989		407	367001.7496	1180218.1474
106	370299.5780	1174980.0861		408	367017.1593	1180168.4348
107	370062.7193	1175018.1427		409	367021.2904	1180156.1960
108	369966.9312	1175040.8132		410	367026.2354	1180144.1771
109	369867.8365	1175056.9127		411	367029.9841	1180136.0272
110	369798.6350	1175070.6159		412	367031.1750	1180132.2899
111	369700.6034	1175089.3171		413	367032.5768	1180123.8198
112	369691.1588	1175090.6588		414	367037.5452	1180102.6687
113	369681.6260	1175091.2142		415	367083.6600	1179953.8996
114	369631.7019	1175091.6582		416	367072.6910	1179838.4453
115	369594.9596	1175093.1098		417	367071.3749	1179818.4444
116	369537.2085	1175099.0487		418	367070.9533	1179813.9835
117	369481.0514	1175102.5149		419	367070.2308	1179809.4180
118	369316.5125	1175105.4431		420	367060.2620	1179746.4780
119	368960.9710	1175092.8878		421	367017.2848	1179725.7098
120	368720.1638	1175089.8755		422	366944.2128	1179695.9533
121	368598.4466	1175780.8080		423	366858.9333	1179668.5816
122	368546.1941	1176094.9076		424	366811.2795	1179647.7556
123	368499.9054	1176352.4039		425	366798.6472	1179641.6531
124	368414.8904	1176733.5759		426	366786.2804	1179634.9086
125	368097.0029	1178159.5001		427	366473.8681	1179443.9083
126	367761.0336	1178237.9050		428	366493.9955	1179316.9678

127	367739.2839	1178243.5150		429	366496.0475	1179301.7418
128	367717.8455	1178250.2987		430	366497.1713	1179286.6029
129	367509.4985	1178320.4363		431	366497.3896	1179271.2583
130	367512.2806	1178328.8589		432	366495.8606	1179149.5152
131	367524.3153	1178441.2821		433	366496.9975	1179106.1549
132	367422.5996	1178849.5236		434	366501.3038	1179063.0089
133	367400.3331	1178843.7614		435	366528.7534	1178861.3308
134	367504.0478	1178439.8507		436	366529.3071	1178850.0373
135	367492.6211	1178333.1075		437	366862.7617	1178857.9553
136	367490.5434	1178326.8173		438	366955.2689	1178183.0411
137	367451.5794	1178339.9341		439	366970.1736	1178185.1275
138	366993.1636	1178210.5179		440	366984.2918	1178187.8173
139	366980.0818	1178207.3749		441	366998.2185	1178191.1632
140	366972.3232	1178205.8967		442	367451.0606	1178319.0059
141	366880.1501	1178878.3738		443	367711.6376	1178231.2857
142	366547.6926	1178870.4795		444	367733.7654	1178224.2838
143	366521.1694	1179065.3514		445	367756.2627	1178218.4810
144	366516.9714	1179107.4118		446	368080.2171	1178142.8799
145	366515.8639	1179149.6517		447	368395.3698	1176729.2233
146	366517.3913	1179271.2749		448	368480.2946	1176348.4561
147	366517.1607	1179287.4862		449	368526.4866	1176091.4972
148	366515.9483	1179303.8196		450	368578.7334	1175777.4320
149	366513.7852	1179319.8698		451	368699.9004	1175089.6221
150	366495.7168	1179433.8243		452	368698.0183	1175089.5985
151	366796.2907	1179617.5869		453	368698.2685	1175069.6001
152	366807.7906	1179623.8587		454	368709.2775	1175069.7378
153	366819.6370	1179629.5815		455	368961.4490	1175072.8922
154	366866.0122	1179649.8487		456	369316.6875	1175085.4369
155	366951.0503	1179677.1429		457	369480.2570	1175082.5258
156	367025.4155	1179707.4261		458	369535.5688	1175079.1119
157	367078.3799	1179733.0204		459	369593.5404	1175073.1502
158	367089.9848	1179806.2910		460	369631.2181	1175071.6618
159	367090.8055	1179811.4771		461	369680.9550	1175071.2194
160	367091.3130	1179816.8465		462	369689.1673	1175070.7409
161	367092.6288	1179836.8426		463	369697.3212	1175069.5826
162	367103.9492	1179955.9953		464	369794.8186	1175050.9833
163	367056.8554	1180107.9226		465	369864.2893	1175037.2268
164	367052.1995	1180127.7437		466	369963.0195	1175021.1865
165	367050.6703	1180136.9834		467	370058.8247	1174998.5120
166	367048.6672	1180143.2694		468	370287.4444	1174961.7792
167	367044.5759	1180152.1641		469	370306.1551	1174931.9011
168	367040.0327	1180163.2064		470	370369.8902	1174919.0007
169	367036.1887	1180174.5947		471	370395.7138	1174901.5783
170	367020.8140	1180224.1942		472	370421.6469	1174916.9613
171	366986.2973	1180330.5949		473	370445.9810	1174911.3097
172	366981.4685	1180351.1251		474	370447.8932	1174899.5008
173	366935.9861	1180497.8539		475	370459.7641	1174843.7252
174	366859.4912	1180572.6335		476	370479.2548	1174768.1765
175	366629.7826	1180798.6562		477	370588.0418	1174742.2474
176	366523.8406	1180903.7085		478	370826.0555	1174555.0317

177	366249.5439	1181174.7686		479	370882.0566	1174506.2764
178	366029.1640	1181392.9454		480	370938.2817	1174505.7658
179	365946.6453	1181474.9818		481	370943.6314	1174493.3842
180	365937.4914	1181480.5000		482	370957.7064	1174490.4023
181	366148.7527	1181992.0757		483	370960.4862	1174480.5605
182	366148.9504	1181992.5203		484	370989.9132	1174447.6784
183	366149.0570	1181992.7164		485	371097.8031	1174324.6385
184	366149.1788	1181992.9033		486	371164.2265	1174257.9421
185	366149.3151	1181993.0800		487	371182.2040	1174259.0565
186	366149.4649	1181993.2453		488	371437.5481	1174022.8496
187	366149.6274	1181993.3982		489	371429.1330	1173823.5592
188	366149.8016	1181993.5378		490	371397.0648	1173793.8554
189	366149.9863	1181993.6630		491	371385.8101	1173785.5329
190	366150.3120	1181993.8480		492	371314.9649	1173744.2567
191	366169.0548	1182003.3043		493	371261.9680	1173698.6352
192	366171.4076	1182004.6898		494	371227.5602	1173672.6643
193	366173.7217	1182006.3399		495	371156.7950	1173680.6766
194	366175.8832	1182008.1853		496	371048.6121	1173606.5476
195	366177.8758	1182010.2120		497	371012.4044	1173561.4808
196	366179.6842	1182012.4045		498	370996.5353	1173551.2068
197	366181.2947	1182014.7463		499	370985.2473	1173543.1835
198	366182.5926	1182017.0387		500	370974.4161	1173534.3874
199	366262.8865	1182175.3066		501	370964.2036	1173524.9452
200	366248.7927	1182224.7238		502	370944.1681	1173504.2537
201	366263.2541	1182239.1441		503	370882.9939	1173449.3666
202	366246.1228	1182254.4668		504	370787.8614	1173386.3181
203	366226.5454	1182229.8071		505	370731.4904	1173354.5023
204	366241.5028	1182177.3622		506	370617.2434	1173299.0955
205	366164.9636	1182026.4951		507	370625.9707	1173281.1001
206	366164.3210	1182025.3602		508	370740.7782	1173336.7788
207	366163.6997	1182024.4568		509	370798.3142	1173369.2520
208	366163.0020	1182023.6110		510	370895.2617	1173433.5035
209	366162.2334	1182022.8292		511	370958.0475	1173489.8364
210	366161.3995	1182022.1172		512	370978.1871	1173510.6355
211	366160.5068	1182021.4807		513	370987.5224	1173519.2666
212	366159.4659	1182020.8677		514	370997.3573	1173527.2536
213	366140.8637	1182011.4824		515	371007.7687	1173534.6539
214	366139.4184	1182010.6616		516	371025.9780	1173546.4429
215	366137.9174	1182009.6436		517	371062.3535	1173591.7187
216	366136.5020	1182008.5096		518	371151.9109	1173653.0852
217	366135.1811	1182007.2669		519	371258.7831	1173493.8737
218	366133.9630	1182005.9232		520	371290.0171	1173484.6367
219	366132.8554	1182004.4870		521	371337.5012	1173257.9653
220	366131.8654	1182002.9674		522	371522.0743	1173282.4422
221	366130.9992	1182001.3740		523	371546.3150	1173248.3395
222	366130.3693	1181999.9576		524	371622.1086	1173259.3824
223	365920.1661	1181490.9441		525	371722.1342	1173220.4542
224	365907.5736	1181498.5352		526	372434.5038	1172886.4783
225	365909.1043	1181501.0671		527	372371.6885	1172676.2958
226	365889.5055	1181512.9667		528	372502.1724	1172368.3344

227	365887.9228	1181510.3813		529	372604.4615	1172328.6867
228	365793.1681	1181567.5019		530	372582.1343	1172198.3959
229	364911.7206	1182103.7698		531	372929.3953	1172059.8401
230	364890.0492	1182067.9354		532	372970.1444	1171982.3009
231	364819.2370	1182111.0207		533	373197.7430	1171919.5810
232	364840.5997	1182146.3448		534	373310.7479	1171838.1983
233	364090.4258	1182603.2118		535	373390.2248	1171829.4221
234	363905.7101	1182934.2981		536	373458.7007	1171789.7886
235	363833.4609	1183063.7983		537	373514.0635	1171816.5897
236	363838.9362	1183091.1267		538	373597.8786	1171792.7911
237	363846.8003	1183122.7340		539	374252.3686	1172170.1410
238	363864.5805	1183197.9700		540	374256.8030	1172169.5398
239	364047.8610	1183348.0869		541	374542.7953	1171791.2947
240	364077.5641	1183478.8393		542	374710.1027	1171863.7007
241	364058.3465	1183511.7991		543	375075.5357	1172262.9854
242	364087.1151	1183568.4944		544	375986.0797	1172338.5312
243	364092.8219	1183598.6410		545	376002.0012	1172339.3954
244	364093.9703	1183605.7004		546	376017.9175	1172339.0169
245	364102.7964	1183671.6405		547	376784.6646	1172295.1643
246	364113.6387	1183735.5789		548	376788.8492	1172294.8224
247	364116.2026	1183753.5465		549	376792.7806	1172294.2268
248	364188.8332	1184379.0173		550	376796.6617	1172293.3621
249	364098.5647	1184409.5029		551	376800.6647	1172292.1760
250	364153.1814	1184634.0553		552	377342.5098	1172114.3127
251	364197.3354	1184840.4909		553	377368.3433	1172035.0088
252	364165.8707	1184879.9616		554	377638.1076	1171865.2445
253	364204.4193	1185097.2278		555	377680.3110	1171855.7826
254	364151.1795	1185122.3819		556	377755.5814	1171739.1656
255	364249.8196	1185545.0117		557	377759.4266	1171733.5661
256	363788.3835	1186674.8887		558	377763.8359	1171728.0899
257	363689.1466	1186918.0607		559	377768.6488	1171722.9649
258	363560.0430	1187230.5969		560	377773.7096	1171718.3379
259	363561.6565	1187364.8236		561	377901.0114	1171611.2894
260	363498.7301	1187366.1161		562	377908.3962	1171604.7290
261	363498.9720	1187418.1834		563	377914.9947	1171597.7744
262	363356.5663	1187456.3867		564	377920.9766	1171590.2828
263	363379.5133	1187544.9676		565	377926.4602	1171582.0661
264	363285.2979	1188323.9367		566	378860.7381	1170096.6064
265	362056.9486	1188376.4152		567	378830.7229	1170070.2288
266	361995.1194	1188483.7323		568	378874.0665	1170002.9154
267	361998.2396	1188948.2847		569	378906.7051	1169957.2070
268	361701.0494	1189000.1085		570	378926.6425	1169925.2795
269	361688.2976	1189012.8024		571	378928.1989	1169922.8486
270	361606.9657	1189030.6804		572	378929.3113	1169920.7263
271	361616.7926	1189104.7074		573	378930.3062	1169918.3472
272	361536.9334	1189134.3901		574	378934.3338	1169907.1684
273	361531.9891	1189134.7159		575	378935.6780	1169903.8842
274	361533.1700	1189163.6240		576	378937.2877	1169900.5906
275	361513.1866	1189164.4403		577	378939.0414	1169897.5325
276	361511.2096	1189116.0419		578	379069.9093	1169688.1783

277	361532.7034	1189114.6255		579	379346.5391	1169702.5987
278	361594.8666	1189091.5202		580	379348.3482	1169661.4252
279	361584.7211	1189015.0927		581	379395.3627	1169662.5688
280	361678.3154	1188994.5191		582	379402.4971	1169682.8672
281	361691.4057	1188981.4884		583	379443.5460	1169702.1254
282	361978.1264	1188931.4902		584	379471.4294	1169696.5101
283	361975.0834	1188478.4455		585	379492.5121	1169660.6500
284	362045.1085	1188356.9027		586	379497.7259	1169652.2739
285	363267.4812	1188304.6797		587	379503.7010	1169644.1115
286	363359.2038	1187546.3213		588	379510.2719	1169636.4206
287	363332.2330	1187442.2074		589	379517.4016	1169629.2447
288	363478.9006	1187402.8608		590	379524.9077	1169622.7472
289	363478.6388	1187346.5244		591	379558.0652	1169596.1560
290	363495.8582	1187346.1709		592	370475.5543	1174904.7709
291	363541.4196	1187345.2350		593	370475.4806	1174909.0183
292	363539.9952	1187226.7443		594	370473.0810	1174908.9767
293	363670.6454	1186910.4643		595	370473.1546	1174904.7293
294	363769.8668	1186667.3299		596	366244.5278	1182236.7226
295	364228.8944	1185543.3506		597	366247.3419	1182239.8941
296	364128.0319	1185111.1985		598	366249.1371	1182238.3012
297	364182.0569	1185085.6734		599	366246.3230	1182235.1297
298	364144.5999	1184874.5596		600	365543.7211	1179941.6258
299	364175.7989	1184835.4222		601	365546.4787	1179944.8466
300	364133.6820	1184638.5111		602	365548.3018	1179943.2857
301	364074.7993	1184396.4192		603	365545.5442	1179940.0649
302	364167.0998	1184365.2473		604	367412.5195	1178836.5856
				605	367413.8473	1178831.4546
				606	367416.7516	1178832.2062
				607	367415.4238	1178837.3372

4. Вид разрешенного использования образуемых земельных участков, предназначенных для размещения линейных объектов и объектов капитального строительства, проектируемых в составе линейного объекта, а также существующих земельных участков, занятых линейными объектами и объектами капитального строительства, входящими в состав линейных объектов, в соответствии с проектом планировки территории.

Таблица. 4.1.

Условные номера образуемых земельных участков	**Условные номера исходных земельных участков**	**Вид разрешенного использования образуемых земельных участков в соответствии с проектом планировки территории (код классификатора)**	**Вид разрешенного использования исходных земельных участков**
1	**2**	**3**	**4**
:ЗУ1	39:05:040627 :ЗУ1	Трубопроводный транспорт (7.5)	Неразграниченная гос.

:ЗУ2	39:05:060302 :ЗУ2	Трубопроводный транспорт (7.5)	Неразграниченная гос.
:ЗУ3	39:05:060303 :ЗУ3	Трубопроводный транспорт (7.5)	Коммунальное обслуживание
:ЗУ4	39:05:061110 :ЗУ4	Трубопроводный транспорт (7.5)	Коммунальное обслуживание